



Prefeitura Municipal de Taubaté
Estado de São Paulo

DECRETO Nº 15.676 DE 24 DE OUTUBRO DE 2023

“Aprova o Plano de Manejo do Parque Natural Municipal Vale do Itaim, Unidade de Conservação da Natureza de Proteção Integral, criada pelo Decreto nº 14.339, de 20 de setembro 2018, e dispõe sobre o seu regulamento”.

JOSÉ ANTONIO SAUD JUNIOR, PREFEITO MUNICIPAL DE TAUBATÉ, no uso das atribuições legais de conformidade com o Art. 27 da Lei Federal nº 9.985/2000, e conforme o disposto no Art. 3º do Decreto Municipal nº 14.339/2018;

CONSIDERANDO que o Plano de Manejo é o documento técnico mediante o qual, com fundamento nos objetivos gerais de uma Unidade de Conservação, se estabelece o seu zoneamento e as normas que devem presidir o uso da área e o manejo dos recursos naturais, inclusive a implantação das estruturas físicas necessárias à gestão da unidade, conforme disposto no inciso XVII, do artigo 2º, da Lei Federal nº 9.985/2000;

CONSIDERANDO o Decreto nº 14.339, de 20 de setembro 2018 que criou o Parque Natural Municipal Vale do Itaim;

CONSIDERANDO a proteção e a conservação dos recursos naturais existentes, a formação e a manutenção de bens de uso comum, aliados à promoção de atividades científicas, educacionais, lazer contemplativo, recreativas e culturais;

CONSIDERANDO a necessidade de regulamentar o uso das diversas atividades, de modo a assegurar a preservação e a melhoria da qualidade ambiental do Parque Natural Municipal Vale do Itaim;

CONSIDERANDO a necessidade de se disciplinar o uso das Zonas da Unidade de Conservação às características físicas locais;



Prefeitura Municipal de Taubaté

Estado de São Paulo

CONSIDERANDO que deverá ser garantido o uso público adequado ao Parque;

DECRETA:

Art. 1º Fica instituído o “**Plano de Manejo**” do **Parque Natural Municipal Vale do Itaim**, Unidade de Conservação Municipal criada por meio do Decreto nº 14.339/2018, parte integrante deste Decreto, e sua **Zona de Amortecimento**.

Parágrafo único. O Plano de Manejo do Parque Natural Municipal Vale do Itaim, tem como objetivos aqueles constantes no art. 2º do Decreto Municipal nº 14.339, de 20 de Setembro de 2018, que instituiu o Parque Natural Municipal Vale do Itaim.

Art. 2º O Parque Natural Municipal Vale do Itaim possui uma área total de 200,597458 ha (duzentos mil, cinquenta e nove hectares), localizado no município de Taubaté/SP, de acordo com Decreto nº 15.236, de 15 de Fevereiro de 2022.

Art. 3º O Plano de Manejo aprovado poderá ser revisado por iniciativa da entidade gestora da Unidade de Conservação, observadas as normas legais e regulamentares aplicáveis.

Art. 4º A Secretaria de Meio Ambiente e Bem-estar Animal, por meio de resolução, poderá editar normas complementares necessárias à execução deste Decreto.

Art. 5º Para os fins previstos neste Decreto, entende-se por:

I - Unidade de conservação: espaço territorial e seus recursos ambientais, incluindo as águas jurisdicionais, com características naturais relevantes, legalmente instituído pelo Poder Público, com objetivos de conservação e limites definidos, sob regime especial de administração, ao qual se aplicam garantias adequadas de proteção;

II - Proteção integral: manutenção dos ecossistemas livres de alterações causadas por interferência humana, admitido apenas o uso indireto dos seus atributos naturais;

III - Plano de manejo: documento técnico por meio do qual, com fundamento nos objetivos gerais de uma unidade de conservação, estabelece-se o seu zoneamento e as normas que devem orientar o uso da área e o manejo dos recursos naturais, incluindo a implantação das estruturas físicas necessárias à gestão da unidade;

IV - Zoneamento: definição de setores ou zonas em uma unidade de conservação com objetivos de manejo e normas específicas, visando proporcionar os meios e as condições para que todos os objetivos da unidade possam ser alcançados de maneira harmônica e eficaz;



Prefeitura Municipal de Taubaté *Estado de São Paulo*

V - Zona de amortecimento: o entorno de uma unidade de conservação, onde as atividades humanas estão sujeitas a normas e restrições específicas, com o propósito de minimizar os impactos negativos sobre a unidade.

VI - Zonas: são porções do território com características homogêneas e predominantes, delimitadas com base em critérios socioambientais e no tipo e grau de intervenção previstos, e para as quais se estabelecem objetivos, diretrizes e normas próprias.

VII - Áreas: são porções menores do território da unidade de conservação, que indicam, dentro das zonas, onde ocorrerão os programas e projetos prioritários de gestão.

Art. 6º Para os fins de adoção das medidas necessárias a disciplinar o uso e a ocupação do território, a área total do Parque Natural Municipal Vale do Itaim e seu entorno fica subdividida nas seguintes zonas: ZP – Zona Primitiva, abrangendo 11,75 ha da superfície do Parque (5,85%); ZI - Zona de Uso Intangível, abrangendo 4,34 ha da superfície do Parque (2,15%); ZUE - Zona de Uso Extensivo 139,22 ha da superfície (69,09%); ZUI - Zona de Uso Intensivo, abrangendo 35,96 ha da superfície do Parque (17,85%); ZE - Zona de Uso Especial, abrangendo 0,33 ha da superfície do Parque (0,16%); ZPN - Zona de Preservação de Nascentes, abrangendo 1,5 ha da superfície do Parque (0,74%); ZPI - Zona de Preservação do Itaim, abrangendo 8,41 ha da superfície do Parque (4,17%); ZA - Zona de Amortecimento, o principal critério adotado para elaboração da ZA foi a presença de zonas urbanas já consolidadas, situadas além do raio de 300 metros definido nas regiões norte, leste e oeste. No entanto, na porção sul, devido à presença do terreno pertencente ao Comando de Aviação do Exército (CAVEX), a ZA foi deliberadamente limitada a uma área bastante reduzida.

§1º As Zonas mencionadas têm seus limites estabelecidos e representados nos Mapas e Memorial Descritivo do Plano de Manejo (anexo).

§2º O zoneamento proposto deverá ser considerado quando da revisão do Plano Diretor Municipal, estabelecido pela Lei Complementar nº 412/2017 e suas alterações.

Art. 7º Para efeito deste Decreto Considera-se:

I - Zona Primitiva (ZP): compreende áreas naturais com pequena ou mínima intervenção humana, podendo conter espécies da flora e da fauna de relevante valor científico e ecológico. É constituída pelo principal maciço florestal, localizado na porção oeste do Parque.

II - Zona Intangível (ZI): é aquela onde a primitividade da natureza permanece a mais preservada possível, não sendo toleradas quaisquer alterações humanas. Funciona como matriz de repovoamento de outras zonas, onde já são permitidas atividades humanas regulamentadas. Esta



Prefeitura Municipal de Taubaté *Estado de São Paulo*

zona é dedicada à proteção integral de ecossistemas, dos recursos genéticos e ao monitoramento ambiental.

III - Zona de Uso Extensivo (ZUE): é constituída em sua maior parte por áreas naturais, podendo apresentar alguma alteração humana. Engloba amostras de diferentes ambientes, caracterizando-se, inclusive, como área circundante da Zona Primitiva e como “zona de transição” entre esta e as zonas de Uso Intensivo e Uso Especial.

IV - Zona de Uso Intensivo (ZUI): compreende áreas modificadas, embora deva manter o ambiente o mais próximo possível do seu estado natural, com o propósito de promover atividades recreativas intensas (como caminhadas, práticas esportivas e contemplação, entre outras formas de lazer) e a educação ambiental em harmonia com o meio ambiente, por meio de uma infraestrutura adequada.

V - Zona de Uso Especial (ZE): compreende as áreas destinadas à administração, manutenção e prestação de serviços da unidade de conservação.

VI - Zona de Preservação de Nascentes (ZPN): abrange as Áreas de Preservação Permanente (APPs) ao redor das nascentes, conforme definido pela Lei Federal nº 12.651 de 25 de maio de 2012 - Novo Código Florestal e legislação complementar.

VII - Zona de Preservação do Itaim (ZPI): compreende a Área de Preservação Permanente (APP) ao longo do Rio Itaim, situada dentro dos limites do Parque, conforme estabelecido pela Lei Federal nº 12.651 de 25 de maio de 2012 - Novo Código Florestal e suas leis complementares.

VIII - Zona de Amortecimento (ZA): é uma área adjacente imediatamente contígua aos limites da unidade de conservação, onde as atividades humanas estão sujeitas a normas e restrições específicas, com o propósito de minimizar os impactos negativos.

Art. 8º As medidas de gestão do Parque Natural Municipal Vale do Itaim, devem estar previstas nos seguintes programas de ações previstos no Plano de Manejo, incluindo os previstos na Lei do SNUC (Lei Federal nº 9.985/00):

I - Programa de Manejo e Recuperação: visa primordialmente à proteção dos recursos naturais da UC, assim como garantir a evolução natural dos ecossistemas e a manutenção da biodiversidade da área protegida;

II - Programa de Uso Público: destina-se ao estabelecimento de diretrizes voltadas ao ordenamento da visitação do PNM Vale do Itaim, envolvendo questões relacionadas à educação ambiental e patrimonial, à recreação em contato com a natureza e ao turismo ecológico;



Prefeitura Municipal de Taubaté

Estado de São Paulo

III - Programa de Interação Socioambiental: destina-se a descrever as atividades necessárias para aumentar a integração entre a UC e a região de entorno, de forma a ampliar a presença do Parque em seu entorno, promover sua divulgação para todas as esferas da sociedade buscando maior aproximação com a comunidade e instituições que atuam na região e melhorar a qualidade ambiental da sua zona de amortecimento;

IV - Programa de Proteção e Fiscalização: destina-se a apresentar diretrizes para orientar o trabalho de patrulhamento e fiscalização do Parque Natural Municipal Vale do Itaim, de modo a diminuir as pressões ambientais sofridas, aumentar a segurança dos visitantes e proteger suas infraestruturas e equipamentos;

V - Programa de Pesquisa e Monitoramento: destina-se a determinar diretrizes que contribuem com o aumento do conhecimento sobre os diversos aspectos do PNM Vale do Itaim, estabelecendo procedimentos para o fomento e o gerenciamento da pesquisa e coleta de dados científicos na unidade, a infraestrutura e parceria necessárias, de modo a contribuir com a geração de conhecimentos sobre a biodiversidade, os aspectos históricos, culturais e antropológicos do Parque;

VI - Programa de Operacionalização: destina-se a estabelecer as condições adequadas para o funcionamento da Unidade de Conservação de forma a definir processos de gestão mais adequados ao contexto local, procedimentos relacionados à instalação e manutenção de infraestruturas e equipamentos; à contratação e capacitação técnica dos funcionários; estabelecimento de programa de estágio ou voluntariado; rotinas administrativas; estabelecimento de parcerias institucionais; e outras questões relacionadas às atividades operacionais necessárias ao manejo adequado da área.

Parágrafo único. Todos os programas e subprogramas de gestão estabelecidos para o Parque Natural Municipal Vale do Itaim podem ser consultados na íntegra no Plano de Manejo (Anexo).

Art. 9º Cabe a Secretaria de Meio Ambiente e Bem-estar Animal de Taubaté, órgão gestor do Parque Natural Municipal Vale do Itaim, conforme art. 2º do Decreto Municipal nº 15.236 de 15 de fevereiro de 2022, promover sua gestão com base no zoneamento, diretrizes, ações e programas estabelecidos neste Plano de Manejo, respeitando as deliberações do Conselho Consultivo do Parque Natural Municipal Vale do Itaim e as disposições previstas na Lei do SNUC (Lei Federal nº 9.985/00).



Prefeitura Municipal de Taubaté *Estado de São Paulo*

Art. 10. As infrações ao presente Decreto, ao Decreto Municipal 14.339/2018 de criação do Parque Natural Municipal Vale do Itaim e demais normas de proteção ambiental, sujeitarão os infratores, sem prejuízo da obrigação de reparação e indenização de dano, às sanções legais cabíveis.

Art. 11. O Plano de Manejo do Parque Natural Municipal Vale do Itaim deverá ser revisado no mesmo período que o Plano Diretor do Município de Taubaté, sendo que eventuais alterações devem ser aprovados por deliberação do Conselho Consultivo da unidade, e posteriormente alterado por Decreto Municipal.

Art. 12. As despesas decorrentes da execução deste Decreto correrão por conta de verbas orçamentárias próprias, suplementadas, se necessário.

Art. 13. Este Decreto entrará em vigor na data de sua publicação.

Prefeitura Municipal de Taubaté, 24 de outubro de 2023, 384º da Fundação do Povoado e 378º da elevação de Taubaté à categoria de Vila

OSÉ ANTONIO SAUD JUNIOR
Prefeito Municipal

MAGALI NEVES RODRIGUES
Secretária Municipal de Meio Ambiente e Bem-estar Animal



Publicado na Secretaria de Governo e Relações Institucionais, 24 de outubro de 2023.

HAMILTON JOSÉ DE OLIVEIRA JUNIOR
Diretor do Departamento de Justiça
Resp. pelo Exp. da Secretaria de Governo e Relações
Institucionais

ELAINE APARECIDA DE OLIVEIRA MOREIRA
Diretora do Departamento Técnico Legislativo

PLANO DE MANEJO DO PARQUE NATURAL MUNICIPAL VALE DO ITAIM

Etapa 6 – Conclusão do Plano de Manejo e Resumo Executivo Produto 11 – Resumo Executivo do Plano de Manejo

ENDEREÇO	AVENIDA TIRADENTES, 520, CENTRO, TAUBATÉ/SP		EXECUÇÃO:
DATA	24/08/2023	FOLHA 1-760 FOLHAS	
RESP. TÉCNICO	JOSÉ AUGUSTO PINELLI		
ART	28027230220058063	CREA 06018153-07	CLIENTE:
GESTÃO PROJETO	GIMENA PICOLO	E-mail gpicolo@valenge.com.br	PREFEITURA MUNICIPAL DE TAUBATÉ/SP 
N. PROJ VALLENGE	VLG1988-PLN-P11		

REV.	DATA	MODIFICAÇÃO	VERIFICAÇÃO	APROVAÇÃO
00				
01				
02				
03				
04				

Prefeito Municipal

Jose Antonio Saud Júnior

Secretária de Meio Ambiente e Bem-estar Animal

Magali Neves Rodrigues

Supervisão Técnica do Contrato

Luiza Fernanda dos Santos Pereira

Apoio

Conselho Consultivo da Unidade de Conservação de Proteção Integral do Parque Natural Municipal Vale do Itaim – Gestão 2023/2025

Associação de Amigos dos Bairros Alto do Cristo, Alto São Pedro, Bosque da Saúde e São Judas Tadeu

Marcio Aparecido dos Santos

Luiz Carlos Lawandovski

Conselho de Cultura e Economia Criativa

Elisabete Silva

Jonatan Augusto Gonçalves Cabral de Vasconcelos

Conselho de Meio Ambiente Municipal

Gilson Queiroz de Alcântara

Paulo Boani Filho

Conselho de Turismo Municipal

Getulio Cesar Kater de Almeida

Gisele Jossei de Freitas

ONG GECA - Grupo de Estudos e Conscientização Ambiental

Cristiane Peixoto do Amaral

Eduardo Lisboa da Cruz

ONG UNA VALE e Grupos Escoteiros de Taubaté

João Carlos Moreno

Marcos Antonio Costa

Secretaria de Cultura e Economia Criativa

Eder Adriano Costa

Paulo Ricardo Marcondes Vieira

Secretaria de Desenvolvimento, Inovação e Turismo

Dinorah Carolina Nozelli Fernandes

Edneia Aparecida de Castro

Secretaria de Esporte, Lazer e Qualidade de Vida

Régis Fabiano Borges Monteiro

Mauricio Leonel Galdino

Secretaria de Meio Ambiente e Bem-estar Animal

Lais Bonafé Marcondes Pereira

Luiza Fernanda dos Santos Pereira

Secretaria de Planejamento

Larissa Moore Bonello

Priscila Siqueira Pereira

Secretaria de Segurança Pública

Danilo Ricci Sereghetti

Leandro Gonçalves Palma da Rosa

Universidade de Taubaté

Dr. Marcos Roberto Furlan

Dr. Mauro Castilho Gonçalves



Elaboração e Planejamento

Vallenge Consultoria, Projetos e Obras

Diretor Geral

José Augusto Pinelli

Gerente Geral

Livia Maria da Silva Pinto

Coordenadora do Projeto

Gimena Picolo Amendola Correa

Equipe de Estudos Ambientais

Bruna Andresa Freire Rodrigues

Flavia Ferraz de Moura

Karoline Bernini

Thiago Fantus Ribeiro

Equipe de Serviços Técnicos e de Campo

Breno Gabriel de Campos Coelho

Isabel Maria Aun de Barros Lima Rocha Assis dos Santos

Jussiele Mara dos Santos Silva Moscardo

Maria Fernanda Benedetti Ceschin

Mariana Pereira

Equipe Administrativa

Josiane Diógenes

Natalia Horta dos Santos

Regiane Campolino

■ LISTA DE QUADROS

QUADRO 1 – ANÁLISE DO RECURSO E VALOR FUNDAMENTAL “REGULAÇÃO E SUPORTE”	41
QUADRO 2 – ANÁLISE DO RECURSO E VALOR FUNDAMENTAL “VISITAÇÃO, PESQUISA E EDUCAÇÃO”	42
QUADRO 3 – ANÁLISE DO RECURSO E VALOR FUNDAMENTAL “RECURSOS HÍDRICOS”	42
QUADRO 4 – ANÁLISE DO RECURSO E VALOR FUNDAMENTAL “BIODIVERSIDADE”	43
QUADRO 5 – QUESTÕES-CHAVES PARA O PARQUE NATURAL MUNICIPAL VALE DO ITAIM	44
QUADRO 6 – PRIORIZAÇÃO DAS NECESSIDADES DE DADOS.	45
QUADRO 7 – PRIORIZAÇÃO DAS NECESSIDADES DE PLANEJAMENTO.	46
QUADRO 8 – RECURSOS E VALORES FUNDAMENTAIS.....	50
QUADRO 9 – FORMAÇÕES GEOLÓGICAS	54
QUADRO 10 - ESTAÇÕES PLUVIOMÉTRICAS EM TAUBATÉ	61
QUADRO 11 - PRECIPITAÇÕES MENSIS DO POSTO PLUVIOMÉTRICO E2-095.....	64
QUADRO 12 – UNIDADES PEDOLÓGICAS.....	75
QUADRO 13 – USO E OCUPAÇÃO DO SOLO	78
QUADRO 14 – SITUAÇÃO DO SETOR CENSITÁRIO.....	86
QUADRO 15 – VALORES DE IDHM.....	87
QUADRO 16 – INSTITUIÇÕES COM POTENCIALIDADE DE ENVOLVIMENTO COM O PARQUE NATURAL MUNICIPAL VALE DO ITAIM	91
QUADRO 17 – USO E COBERTURA DA TERRA	92
QUADRO 18 – USO E OCUPAÇÃO DO SOLO	94
QUADRO 19 – OCORRÊNCIAS DE INCÊNDIO NA ÁREA DO PARQUE	98
QUADRO 20 – CLASSIFICAÇÃO DO IQA	100
QUADRO 21 – MÉDIAS DE 2020 DAS PRINCIPAIS VARIÁVEIS DE QUALIDADE PARA O RIO UNA.....	101
QUADRO 22 – CLASSIFICAÇÃO DA QUALIDADE DO AR	101
QUADRO 23 – TÍTULOS MINERÁRIOS	103
QUADRO 24 – INSTRUMENTOS DE ORDENAMENTO TERRITORIAL	105
QUADRO 25 – COMPARATIVO DAS ÁREAS DE ACORDO COM OS DECRETOS	107
QUADRO 26 – CAMPO DE FUTEBOL.....	117
QUADRO 27 – EQUIPAMENTOS DE GINÁSTICA AO AR LIVRE	117
QUADRO 28 – QUIOSQUES	118

QUADRO 29 – PLAYGROUNDS	120
QUADRO 30 – SANITÁRIOS E ALMOXARIFADOS	129
QUADRO 31 – FUNCIONÁRIOS PARQUE NATURAL MUNICIPAL VALE DO ITAIM	133
QUADRO 32 – UNIDADES DE EDUCAÇÃO	139
QUADRO 33 – UNIDADES DE SAÚDE	139
QUADRO 34 – ESPAÇOS DE CULTURA, ESPORTE E LAZER.....	140
QUADRO 35 – NORMAS DE MANEJO	149
QUADRO 36 – OBJETIVOS E PARÂMETROS DAS RUAS INTERNAS	149
QUADRO 37 – OBJETIVOS E PARÂMETROS DAS EDIFICAÇÕES	150
QUADRO 38 – OBJETIVOS E PARÂMETROS DAS PISTAS DE MOUNTAIN BIKE	150
QUADRO 39 – OBJETIVOS E PARÂMETROS DOS QUIOSQUES	150
QUADRO 40 – CRITÉRIOS UTILIZADOS PARA O ESTABELECIMENTO DO ZONEAMENTO	151
QUADRO 41 – ÁREAS E PROPORCIONALIDADE DAS ZONAS DEFINIDAS PARA O PARQUE NATURAL MUNICIPAL VALE DO ITAIM	153
QUADRO 42 – DESCRITIVO DA ZONA PRIMITIVA.....	157
QUADRO 43 –DESCRITIVO DA ZONA DE USO INTANGÍVEL	158
QUADRO 44 –DESCRITIVO DA ÁREA DE RECUPERAÇÃO 01	160
QUADRO 45 –DESCRITIVO DA ZONA DE USO EXTENSIVO	161
QUADRO 46 –DESCRITIVO DA ÁREA DE RECUPERAÇÃO 02	163
QUADRO 47 –DESCRITIVO DA ÁREA DE OCUPAÇÃO HUMANA.....	165
QUADRO 48 –DESCRITIVO DA ZONA DE USO INTENSIVO	166
QUADRO 49 –DESCRITIVO DA ÁREA DE INTERESSE PÚBLICO	167
QUADRO 50 –DESCRITIVO DA ZONA DE USO ESPECIAL	169
QUADRO 51 –DESCRITIVO DA ZONA DE PRESERVAÇÃO DE NASCENTES	170
QUADRO 52 –DESCRITIVO DA ZONA DE PRESERVAÇÃO DO ITAIM.....	171
QUADRO 53 – CRITÉRIOS PARA DEFINIÇÃO DA ZONA DE AMORTECIMENTO	172
QUADRO 54 – ZONA DE AMORTECIMENTO	175
QUADRO 55 – PROGRAMAS DE GESTÃO	176
QUADRO 56 – SUBPROGRAMA 1 - MANEJO DOS RECURSOS NATURAIS E DA BIODIVERSIDADE	177
QUADRO 57 – ORÇAMENTO DO SUBPROGRAMA 01	178
QUADRO 58 – SUBPROGRAMA 2 – RECUPERAÇÃO DE ÁREAS DEGRADADAS	178

QUADRO 59 – ORÇAMENTO DO SUBPROGRAMA 2	178
QUADRO 60 – SUBPROGRAMA 1 – RECREAÇÃO LAZER E TURISMO	180
QUADRO 61 – ORÇAMENTO DO SUBPROGRAMA 1	182
QUADRO 62 – SUBPROGRAMA 2 – INTERPRETAÇÃO E EDUCAÇÃO AMBIENTAL.....	183
QUADRO 63 – ORÇAMENTO SUBPROGRAMA 2	184
QUADRO 64 – SUBPROGRAMA 1 – COMUNICAÇÃO SOCIAL E DIVULGAÇÃO	185
QUADRO 65 – ORÇAMENTO SUBPROGRAMA 1	186
QUADRO 66 – SUBPROGRAMA 2 – INTEGRAÇÃO COM A POPULAÇÃO.....	187
QUADRO 67 – ORÇAMENTO SUBPROGRAMA 2	187
QUADRO 68 – SUBPROGRAMA 1 – PROTEÇÃO E FISCALIZAÇÃO	189
QUADRO 69 – ORÇAMENTO SUBPROGRAMA 2	190
QUADRO 70 – SUBPROGRAMA 1 – PESQUISA CIENTÍFICA	191
QUADRO 71 – ORÇAMENTO SUBPROGRAMA 1	192
QUADRO 72 – SUBPROGRAMA 2 – MONITORAMENTO AMBIENTAL	193
QUADRO 73 – ORÇAMENTO SUBPROGRAMA 2	193
QUADRO 74 – SUBPROGRAMA 1 – REDELIMITAÇÃO E REGULARIZAÇÃO FUNDIÁRIA	195
QUADRO 75 – ORÇAMENTO SUBPROGRAMA 1	195
QUADRO 76 – SUBPROGRAMA 2 – GESTÃO E INFRAESTRUTURA.....	196
QUADRO 77 – ORÇAMENTO SUBPROGRAMA 1	197
QUADRO 78 – INFORMAÇÕES SOBRE ADOÇÕES.....	198
QUADRO 79 – INFORMAÇÕES SOBRE COMPENSAÇÃO AMBIENTAL	200
QUADRO 80 – INFORMAÇÕES SOBRE CONCESSÕES, AUTORIZAÇÕES E PERMISSÕES DE USO DE BENS PÚBLICOS	202
QUADRO 81 – INFORMAÇÕES SOBRE CONVERSÃO DE MULTAS	203
QUADRO 82 – INFORMAÇÕES SOBRE EMENDAS PARLAMENTARES	205
QUADRO 83 – INFORMAÇÕES SOBRE FUNDO DE DEFESA DE DIREITOS DIFUSOS (FDD).....	206
QUADRO 84 – INFORMAÇÕES SOBRE FUNDO DE DEFESA DE DIREITOS DIFUSOS (FDD).....	207
QUADRO 85 – INFORMAÇÕES SOBRE PARCERIAS COM O TERCEIRO SETOR.....	209
QUADRO 86 – INDICADORES DE PRESSÃO	211
QUADRO 87 – INDICADORES DE ESTADO.....	212
QUADRO 88 – INDICADORES DE ESTADO.....	213
QUADRO 89 – INDICADORES DE RESPOSTA.....	214



QUADRO 90 – INDICADORES DE RESPOSTA.....	215
QUADRO 91 – INDICADORES DE PRESSÃO	216
QUADRO 92 – INDICADORES DE RESPOSTA.....	216
QUADRO 93 – TEMPO PROPOSTO PARA A REALIZAÇÃO DAS METAS PARA CADA COMPONENTE	216



■ LISTA DE FIGURAS

FIGURA 1 – ETAPAS DA CONSTRUÇÃO DO PLANO DE MANEJO DO PARQUE NATURAL MUNICIPAL VALE DO ITAIM:...	25
FIGURA 2 – REUNIÃO INICIAL.....	26
FIGURA 3 – REUNIÃO COM O CONSELHO GESTOR	26
FIGURA 4 – CAPACITAÇÃO COM O CONSELHO GESTOR.....	26
FIGURA 5 – WORKSHOP	26
FIGURA 6 – REUNIÃO COM A POPULAÇÃO	27
FIGURA 7 – AUDIÊNCIA PÚBLICA	27
FIGURA 8 – VISITA AO PARQUE NATURAL DO TRABIJU EM PINDAMONHANGABA/SP	27
FIGURA 9 – VISITA AO PARQUE ESTADUAL CAMPOS DO JORDÃO/SP	27
FIGURA 10 – LIMITE DO PARQUE NATURAL MUNICIPAL VALE DO ITAIM.....	28
FIGURA 11 – LINHA DO TEMPO RETRATANDO A HISTÓRIA DO PARQUE NATURAL MUNICIPAL VALE ITAIM.....	37
FIGURA 12 – FOTOGRAFIA 01: AÉREA DA ÁREA DO ATUAL PARQUE NATURAL MUNICIPAL VALE DO ITAIM EM 1973	38
FIGURA 13 – FOTOGRAFIA 02: AÉREA DA ÁREA DO ATUAL PARQUE NATURAL MUNICIPAL VALE DO ITAIM EM 1999	38
FIGURA 14 – FOTOGRAFIA 03: AÉREA DA ÁREA DO PARQUE NATURAL MUNICIPAL VALE DO ITAIM EM 2004	38
FIGURA 15 – FOTOGRAFIA 04: AÉREA DO LIMITE DO PARQUE NATURAL MUNICIPAL VALE DO ITAIM EM 2018	38
FIGURA 16 – FOTOGRAFIA 05: AÉREA DO LIMITE DO PARQUE NATURAL MUNICIPAL VALE DO ITAIM APÓS O DECRETO DE 2022.....	38
FIGURA 17 – LOCALIZAÇÃO DO PARQUE NATURAL MUNICIPAL VALE DO ITAIM	39
FIGURA 18 – <i>ARAUCARIA ANGUSTIFOLIA KUNTZE</i>	51
FIGURA 19 – <i>CEDRELA FISSILIS VELL</i>	51
FIGURA 20 – <i>EUTERPE EDULIS MART.</i>	51
FIGURA 21 – <i>ZEYHERIA TUBERCULOSA (VELL.) BUREAU EX VERL.</i>	51
FIGURA 22 – <i>JOANNESIA PRINCEPS VELL.</i>	52
FIGURA 23 – <i>MACHAERIUM VILLOSUM VOGEL</i>	52
FIGURA 24 – JAGUATIRICA (<i>LEOPARDUS PARDALIS</i>).....	53
FIGURA 25 – BEIJA-FLOR-DE-BANDA-BRANCA (<i>CHRYSURONIA VERSICOLOR</i>).....	53
FIGURA 26 – GAMBÁ-DE-ORELHA-PRETA (<i>DIDELPHIS AURITA</i>)	53
FIGURA 27 – TUCANO-TOCO (<i>RAMPHASTOS TOCO</i>)	53
FIGURA 28 – TARTARUGA-TIGRE-D'ÁGUA (<i>TRACHEMYS DORBIGNI</i>)	54

FIGURA 29 – CALANGO (<i>TROPIDURUS TORQUATUS</i>).....	54
FIGURA 30 – UNIDADES GEOLÓGICAS	55
FIGURA 31 - GEOMORFOLOGIA	56
FIGURA 32 – SUSCETIBILIDADE A INUNDAÇÃO	57
FIGURA 33 – SUSCETIBILIDADE A MOVIMENTO DE MASSA	58
FIGURA 34 – PONTOS COM EROSIÃO	59
FIGURA 35 – EROSIÃO – VISTA 01	59
FIGURA 36 – EROSIÃO – VISTA 02	59
FIGURA 37 – CLIMA E VALORES DE PRECIPITAÇÃO	60
FIGURA 38 – ESTAÇÕES PLUVIOMÉTRICAS.....	62
FIGURA 39 – PRECIPITAÇÃO MÍNIMA, MÉDIA E MÁXIMA MENSAL DO POSTO PLUVIOMÉTRICO E2-095	65
FIGURA 40 – LEVANTAMENTO TOPOGRÁFICO	66
FIGURA 41 - DECLIVIDADE.....	67
FIGURA 42 – DECLIVIDADE – VISTA 01.....	67
FIGURA 43 – DECLIVIDADE – VISTA 02.....	67
FIGURA 44 - RELEVO.....	68
FIGURA 45 – HIDROGRAFIA DO PARQUE NATURAL MUNICIPAL VALE DO ITAIM	70
FIGURA 46 – RIO ITAIM.....	70
FIGURA 47 – LAGO.....	70
FIGURA 48 – NASCENTE MODELO	71
FIGURA 49 – NASCENTE 02	71
FIGURA 50 – BACIAS HIDROGRÁFICAS	72
FIGURA 51 –AQUÍFEROS	74
FIGURA 52 – UNIDADES PEDOLÓGICAS.....	75
FIGURA 53 – FRAGILIDADE AMBIENTAL	76
FIGURA 54 – USO E COBERTURA DO SOLO DO PARQUE NATURAL MUNICIPAL VALE DO ITAIM	77
FIGURA 55 – BENS TOMBADOS	79
FIGURA 56 – ESTÁTUA EMÍLIA	80
FIGURA 57 – ESTÁTUA NARIZINHO	80
FIGURA 58 – SÍTIOS ARQUEOLÓGICOS	81
FIGURA 59 – EVOLUÇÃO POPULACIONAL.....	82

FIGURA 60 – SETORES CENSITÁRIOS.....	83
FIGURA 61 – DENSIDADE DEMOGRÁFICA POR SETOR CENSITÁRIO.....	84
FIGURA 62 – PIRÂMIDE ETÁRIA.....	85
FIGURA 63 – DOMICÍLIOS PARTICULARES PERMANENTES – ABASTECIMENTO DE ÁGUA	88
FIGURA 64– DOMICÍLIOS PARTICULARES PERMANENTES – DESTINO DO LIXO	88
FIGURA 65 – AGLOMERADOS SUBNORMAIS	89
FIGURA 66 – USO E COBERTURA DO SOLO	92
FIGURA 67 – USO E COBERTURA DO SOLO DO PARQUE NATURAL MUNICIPAL VALE DO ITAIM	93
FIGURA 68 – INFRAESTRUTURA LINEAR.....	95
FIGURA 69 – INFRAESTRUTURA DE SANEAMENTO BÁSICO	96
FIGURA 70 – EMPREENDIMENTOS COM AUTORIZAÇÃO AMBIENTAL	97
FIGURA 71 – INCÊNDIOS FLORESTAIS	99
FIGURA 72 – INCÊNDIOS FLORESTAIS	99
FIGURA 73 INCÊNDIOS FLORESTAIS.....	99
FIGURA 74 – INCÊNDIOS FLORESTAIS	99
FIGURA 75 –INFRAÇÃO AMBIENTAL E ÁREAS CONTAMINADAS	100
FIGURA 76 – SIMULAÇÃO DE ACIDENTE COM CARGAS PERIGOSAS	102
FIGURA 77 – SIMULAÇÃO DE ACIDENTE COM CARGAS PERIGOSAS	102
FIGURA 78 – TÍTULOS MINERÁRIOS	103
FIGURA 79 – ÁREA DAS FORÇAS ARMADAS	104
FIGURA 80 - ZONEAMENTO DO MUNICÍPIO DE TAUBATÉ.....	106
FIGURA 81 – PERÍMETRO ATUAL EM COMPARAÇÃO AS MATRÍCULAS DA ÁREA.....	107
FIGURA 82 – MATRÍCULAS DA UNITAU.....	108
FIGURA 83 – LEVANTAMENTO DE CAMPO INFRAESTRUTURAS INTERNAS DA UC	109
FIGURA 84 – ACESSO 01	110
FIGURA 85 – ESTACIONAMENTO 01.....	110
FIGURA 86 – ACESSO 02	110
FIGURA 87 – ESTACIONAMENTO 02.....	110
FIGURA 88 – MAPEAMENTO DA TRILHA ECOLÓGICA	111
FIGURA 89 – ENTRADA DA TRILHA ECOLÓGICA.....	112
FIGURA 90 – TRILHA ECOLÓGICA -VISTA 01	112

FIGURA 91 – TRILHA ECOLÓGICA - VISTA 02	112
FIGURA 92 – TRILHA ECOLÓGICA - VISTA 03	112
FIGURA 93 – MAPEAMENTO DA TRILHA DO LAGO	113
FIGURA 94 – TRILHA DO LAGO - VISTA 01	114
FIGURA 95 – TRILHA DO LAGO - VISTA 02	114
FIGURA 96 – VIVEIRO – ÁREA EXTERNA.....	114
FIGURA 97 – VIVEIRO – ÁREA INTERNA	114
FIGURA 98 – EQUIPAMENTOS DE ESPORTE E LAZER.....	115
FIGURA 99 – QUADRA – VISTA EXTERNA	116
FIGURA 100 – QUADRA – VISTA INTERNA.....	116
FIGURA 101 – ANTIGA PISTA DE HOCKEY.....	116
FIGURA 102 – CAMPO DE FUTEBOL 01	117
FIGURA 103 – CAMPO DE FUTEBOL 02	117
FIGURA 104 – EQUIPAMENTO DE GINÁSTICA 01	118
FIGURA 105 – EQUIPAMENTO DE GINÁSTICA 02	118
FIGURA 106 – QUIOSQUE 01	119
FIGURA 107 – QUIOSQUE 02.....	119
FIGURA 108 – QUIOSQUE 03.....	119
FIGURA 109 – QUIOSQUE 04.....	119
FIGURA 110 – QUIOSQUE 05.....	119
FIGURA 111 – QUIOSQUE 06.....	119
FIGURA 112 – QUIOSQUE 07.....	120
FIGURA 113 – QUIOSQUE 08.....	120
FIGURA 114 – PLAYGROUND 01	120
FIGURA 115 – PLAYGROUND 02	120
FIGURA 116 – PLAYGROUND 03	121
FIGURA 117 – PLAYGROUND 04	121
FIGURA 118 – PISTA DE MOUNTAIN BIKE - XCC	122
FIGURA 119 – PISTA DE MOUNTAIN BIKE – CATEGORIA XCM.....	123
FIGURA 120 – PISTA DE MOUNTAIN BIKE - XCO.....	124
FIGURA 121 – PAVIMENTAÇÃO – VISTA 01.....	125

FIGURA 122 – PAVIMENTAÇÃO – VISTA 02.....	125
FIGURA 123 – BOCA DE LOBO	125
FIGURA 124 – VALA DE DRENAGEM	125
FIGURA 125 – EDIFICAÇÕES	126
FIGURA 126 – CASA RÉPLICA DO MONTEIRO LOBATO – ÁREA EXTERNA FRENTE.....	127
FIGURA 127 – CASA RÉPLICA DO MONTEIRO LOBATO – ÁREA EXTERNA FUNDOS	127
FIGURA 128 – CASA RÉPLICA DO MONTEIRO LOBATO – ÁREA EXTERNA FRENTE.....	127
FIGURA 129 – CASA RÉPLICA DO MONTEIRO LOBATO – ÁREA EXTERNA FUNDOS	127
FIGURA 130 – TEATRO – VISTA 01.....	128
FIGURA 131 – TEATRO – VISTA 02.....	128
FIGURA 132 – NÚCLEO AMBIENTAL – VISTA EXTERNA	128
FIGURA 133 – NÚCLEO AMBIENTAL – VISTA INTERNA.....	128
FIGURA 134 – ALMOXARIFADO 01	129
FIGURA 135 – ALMOXARIFADO 02	129
FIGURA 136 – SANITÁRIO 01	129
FIGURA 137 – SANITÁRIO 02	129
FIGURA 138 – SANITÁRIO 03	130
FIGURA 139 – SANITÁRIO 04	130
FIGURA 140 – SANITÁRIO DO PORTAL	130
FIGURA 141 – ESTAÇÃO DA MARIA FUMAÇA.....	131
FIGURA 142 – LOCAL DE PASSAGEM DOS TRILHOS DAS MARIA FUMAÇA.....	131
FIGURA 143 – GALPÃO DA MARIA FUMAÇA.....	131
FIGURA 144 – MARIA FUMAÇA	131
FIGURA 145 – RANCHO DO TROPEIRO - ENTRADA	132
FIGURA 146 – RANCHO DO TROPEIRO – VISTA EXTERNA	132
FIGURA 147 – RANCHO DO TROPEIRO - RESTAURANTE.....	132
FIGURA 148 – RANCHO DO TROPEIRO – EQUOTERAPIA	132
FIGURA 149 – DEFESA	133
FIGURA 150 – MIRANTE.....	133
FIGURA 151 – DISPOSIÇÃO INADEQUADA DE RESÍDUOS SÓLIDOS.....	134
FIGURA 152 – DISPOSIÇÃO INADEQUADA DE RESÍDUOS DA CONSTRUÇÃO CIVIL	134

FIGURA 153 – ILUMINAÇÃO	134
FIGURA 154 – ÁREAS DE COMPENSAÇÃO NO PARQUE NATURAL MUNICIPAL VALE DO ITAIM.....	135
FIGURA 155 – LEVANTAMENTO DE CAMPO ÁREA DE INFLUÊNCIA DA UC	136
FIGURA 156 – RESERVATÓRIO DE ÁGUA TRATADA.....	137
FIGURA 157 – DISPOSIÇÃO INADEQUADA DE RESÍDUOS SÓLIDOS.....	137
FIGURA 158 – DISPOSIÇÃO INADEQUADA DE RESÍDUOS DA CONSTRUÇÃO CIVIL	137
FIGURA 159 – PONTO DE ÔNIBUS	138
FIGURA 160 – AV. MARCÍLIO SIQUEIRA FRADE	138
FIGURA 161 – GRADIL DANIFICADO.....	140
FIGURA 162 – ÁREA SEM CERCAMENTO	140
FIGURA 163 – ZONEAMENTO DO PARQUE NATURAL MUNICIPAL VALE DO ITAIM	153
FIGURA 164 – TRECHO DE SOBREPOSIÇÃO DE ZONAS.....	154
FIGURA 165 – ÁREAS DO PARQUE NATURAL MUNICIPAL VALE DO ITAIM.....	155
FIGURA 166 – ZONA PRIMITIVA.....	156
FIGURA 167 – ZONA DE USO INTANGÍVEL.....	157
FIGURA 168 – ÁREA DE RECUPERAÇÃO 01.....	159
FIGURA 169 – ZONA DE USO EXTENSIVO	160
FIGURA 170 – ÁREA DE RECUPERAÇÃO 02.....	162
FIGURA 171 – ÁREA DE OCUPAÇÃO HUMANA	164
FIGURA 172 – ZONA DE USO INTENSIVO.....	165
FIGURA 173 – ÁREA DE INTERESSE PÚBLICO.....	167
FIGURA 174 – ZONA DE USO ESPECIAL.....	168
FIGURA 175 – ZONA DE PRESERVAÇÃO DE NASCENTES.....	169
FIGURA 176 – ZONA DE PRESERVAÇÃO DO ITAIM	171
FIGURA 177 – ZONA DE AMORTECIMENTO	174
FIGURA 178 – PASSO A PASSO PARA ACESSAR AS ADOÇÕES	199
FIGURA 179 – PASSO A PASSO PARA ACESSAR AS COMPENSAÇÕES AMBIENTAIS.....	200
FIGURA 180 – PASSO A PASSO PARA ACESSAR AS CONCESSÕES DE USO DE BENS PÚBLICOS (HÁ OBRIGATORIEDADE DE PROCESSOS LICITATÓRIOS).	202
FIGURA 181 – PASSO A PASSO PARA ACESSAR AS AUTORIZAÇÕES E PERMISSÕES DE USO DE BENS PÚBLICOS (NÃO HÁ OBRIGATORIEDADE DE PROCESSOS LICITATÓRIOS).	202



FIGURA 182 – PASSO A PASSO PARA ACESSAR A CONVERSÃO DE MULTAS – EXECUÇÃO DIRETA.....	204
FIGURA 183 – PASSO A PASSO PARA ACESSAR AS EMENDAS PARLAMENTARES.....	205
FIGURA 184 – PASSO A PASSO PARA ACESSAR O FUNDO DE DEFESA DE DIREITOS DIFUSOS (FDD)	207
FIGURA 185 – PASSO A PASSO PARA ACESSAR O ICMS ECOLÓGICO (VERDE)	208
FIGURA 186 – PASSO A PASSO PARA ACESSAR AS PARCERIAS COM O TERCEIRO SETOR	209



■ ÍNDICE

1	INTRODUÇÃO	24
2	LIMITE DO PARQUE NATURAL MUNICIPAL VALE DO ITAIM.....	28
3	FICHA TÉCNICA E CARACTERÍSTICAS GERAIS.....	29
4	BREVE DESCRIÇÃO DO PARQUE NATURAL MUNICIPAL VALE DO ITAIM	37
5	COMPONENTES DINÂMICOS	41
5.1	Análise dos Recursos e Valores Fundamentais	41
5.2	Identificação de Questões-Chave	43
5.3	Priorização das Necessidades de Dados e Planejamento e Questões Chave.....	44
5.4	Subsídios para Interpretação Ambiental	47
6	DIAGNÓSTICO	48
6.1	Componentes Fundamentais	48
6.1.1	PROPÓSITO DO PARQUE NATURAL MUNICIPAL VALE DO ITAIM.....	48
6.1.2	DECLARAÇÕES DE SIGNIFICÂNCIA.....	48
6.1.3	RECURSOS E VALORES FUNDAMENTAIS.....	49
6.2	Meio Biótico.....	50
6.2.1	VEGETAÇÃO.....	50
6.2.2	FAUNA.....	52
6.3	Meio Físico.....	54
6.3.1	GEOLOGIA	54
6.3.2	GEOMORFOLOGIA.....	55
6.3.3	VULNERABILIDADE E RISCO.....	56
6.3.4	CLIMA.....	60
6.3.5	TOPOGRAFIA.....	65
6.3.6	DECLIVIDADE	66
6.3.7	RELEVO.....	68
6.3.8	RECURSOS HÍDRICOS.....	69
	A. Superficiais	69
	B. Subterrâneos	73
6.3.9	ÁREA DE PRESERVAÇÃO PERMANENTE.....	74
6.3.10	PEDOLOGIA.....	75
6.3.11	FRAGILIDADE AMBIENTAL.....	76
6.4	Uso e Cobertura do Solo.....	77
6.5	Meio Antrópico	78
6.5.1	PATRIMÔNIO HISTÓRICO, CULTURAL E ARTÍSTICO.....	78
6.5.2	PATRIMÔNIOS IMATERIAIS	80
6.5.3	SÍTIOS ARQUEOLÓGICOS	81



6.5.4	OCUPAÇÃO HUMANA E POPULAÇÕES RESIDENTES.....	82
6.5.5	DINÂMICA DEMOGRÁFICA.....	83
6.5.6	DINÂMICA SOCIAL.....	85
	A. Condições de Vida.....	85
	B. Matriz Social.....	89
5.3.5	DINÂMICA TERRITORIAL.....	91
	A. Cobertura e uso do solo.....	91
	B. Infraestrutura linear.....	94
	C. Infraestrutura de saneamento ambiental.....	95
	D. Consumo de água e energia.....	96
	E. Empreendimentos e autorizações de supressão de vegetação.....	97
	F. Ocorrências e infrações ambientais.....	98
	G. Títulos Minerários.....	102
	H. Área das Forças Armadas.....	103
6.5.7	INSTRUMENTO DE ORDENAMENTO TERRITORIAL E POLÍTICAS PÚBLICAS.....	104
	A. Plano Diretor.....	105
6.5.8	SITUAÇÃO FUNDIÁRIA.....	106
6.6	Situação da Infraestrutura Interna.....	109
6.6.1	ACESSOS E ESTACIONAMENTO.....	109
6.6.2	TRILHAS.....	110
6.6.3	VIVEIRO.....	114
6.6.4	ESPORTE E LAZER.....	114
	A. Quadra de Esportes.....	115
	B. Campo de Futebol.....	116
	C. Equipamentos de Ginástica ao Ar Livre.....	117
	D. Quiosques.....	118
	E. Playground.....	120
	F. Pista de Mountain Bike.....	121
6.6.5	PAVIMENTAÇÃO E DRENAGEM.....	124
6.6.6	EDIFICAÇÕES.....	125
	A. Casa Réplica do Monteiro Lobato.....	126
	B. Teatro.....	127
	C. Núcleo Ambiental.....	128
	D. Sanitários e Almojarifados.....	128
	E. Estação Maria Fumaça.....	130
	F. Galpão da Maria Fumaça.....	131
	G. Rancho do Tropeiro.....	131
	H. Defesa Civil e Mirante.....	132
6.6.7	FUNCIONÁRIOS.....	133
6.6.8	SANEAMENTO AMBIENTAL.....	134
6.6.9	REDE ELÉTRICA E ILUMINAÇÃO.....	134
6.6.1	ÁREAS DE COMPENSAÇÃO.....	135
6.7	Situação, Influência e Infraestrutura Externa.....	135
6.7.1	SITUAÇÃO DO USO E OCUPAÇÃO DO SOLO.....	136
6.7.2	ABASTECIMENTO DE ÁGUA E COLETA DE ESGOTO.....	136



6.7.3	RESÍDUOS SÓLIDOS	137
6.7.4	TRANSPORTE PÚBLICO.....	138
6.7.5	SISTEMA VIÁRIO	138
6.7.6	EDUCAÇÃO	139
6.7.7	SAÚDE.....	139
6.7.8	IGREJAS E OUTROS ESPAÇOS DE USO RELIGIOSO.....	139
6.7.9	ESPAÇOS DE CULTURA, ESPORTE E LAZER	139
6.7.10	EQUIPAMENTOS E CONDIÇÕES DE SEGURANÇA.....	140
6.7.11	DISTRIBUIÇÃO DE ENERGIA E ILUMINAÇÃO PÚBLICA	140
7	COMPONENTES NORMATIVOS	141
7.1	Atos Legais e Administrativos	141
7.1.1	LEGISLAÇÃO FEDERAL E ESTADUAL.....	141
	A. Lei nº 9.985 de 18 de junho de 2000	141
	B. Decreto nº 4.340 de 22 de agosto de 2002	142
7.1.2	LEGISLAÇÃO MUNICIPAL	144
	A. Decreto nº 9.956 de 13 de agosto de 2003	144
	B. Lei Complementar nº 412 de 12 de julho de 2017	145
	C. Decreto nº 14.339 de 20 de setembro de 2018	145
	D. Decreto nº 15.236 de 15 de fevereiro de 2022.....	146
7.2	Normas Gerais	146
7.3	Regras das Infraestruturas.....	149
7.3.1	RUAS INTERNAS	149
7.3.2	EDIFICAÇÕES	150
7.3.3	PISTAS DE MOUNTAIN BIKE	150
7.3.4	QUIOSQUES	150
8	ZONEAMENTO	151
8.1	Critérios de Zoneamento.....	151
8.2	Organização do Zoneamento.....	152
8.3	Zona Primitiva (ZP)	155
8.4	Zona Intangível (ZI).....	157
8.4.1	ÁREA DE RECUPERAÇÃO 01 (AR-1)	158
8.5	Zona de Uso Extensivo (ZUE)	160
8.5.1	ÁREA DE RECUPERAÇÃO 02 (AR-2)	161
8.5.2	ÁREA DE OCUPAÇÃO HUMANA (AOH)	163
8.6	Zona de Uso Intensivo (ZUI)	165
8.6.1	ÁREA DE INTERESSE PÚBLICO (AIP).....	166
8.7	Zona de Uso Especial (ZE)	168
8.8	Zona de Preservação de Nascentes (ZPN)	169
8.9	Zona de Preservação do Itaim (ZPI)	170
8.10	Zona de Amortecimento.....	172
9	PROGRAMAS DE GESTÃO	176





9.1	Programa de Manejo e Recuperação	176
9.2	Programa de Uso Público	179
9.3	Programa de Interação Socioambiental.....	184
9.4	Programa de Proteção e Fiscalização	187
9.5	Programa de Pesquisa e Monitoramento.....	190
9.6	Programa de Operacionalização.....	194
10	MECANISMOS FINANCEIROS	198
10.1	Adoções	198
10.2	Compensação Ambiental	199
10.3	Concessões, Autorizações e Permissões de Uso de Bens Públicos.....	201
10.4	Conversão de Multas	202
10.5	Emendas Parlamentares.....	204
10.6	Fundo de Defesa de Direitos Difusos (FDD).....	205
10.7	ICMS Ecológico (Verde).....	207
10.8	Parcerias com o Terceiro Setor	208
11	METAS E INDICADORES.....	210
12	REFERÊNCIAS BIBLIOGRÁFICAS.....	217
	ANEXO – MEMORIAIS DESCRITIVOS	221

■ SIGLAS

ACAS - Anticiclone do Atlântico Sul

AIA - Autos de Infração Ambiental

AIP – Área de Interesse Público

ANM- Agência Nacional de Mineração

AOH – Área de Ocupação Humana

APP – Área de Preservação Permanente

AR – Área de recuperação

CAVEX - Comando de Aviação do Exército

CCAF – Câmara de Conciliação e Arbitragem da Administração Federal

CETESB - Companhia Ambiental do Estado de São Paulo

CFDD - Conselho Federal Gestor do Fundo de Defesa de Direitos Difusos

CIMTB - Copa Internacional de Mountain Bike

CLT – Consolidação das Leis do Trabalho

CNUC - Cadastro Nacional de Unidades de Conservação

CO – Monóxido de Carbono

CONDEPHAAT - Conselho de Defesa do Patrimônio Histórico, Arqueológico, Artístico e Turístico

COORDDEC - Coordenadoria Municipal de Proteção e Defesa Civil

CPLA/SMA - Coordenadoria de Planejamento Ambiental da Secretaria de Meio Ambiente do Estado de São Paulo

CPRM – Companhia de Recursos Minerais

DECEA – Departamento de Controle do Espaço Aéreo

ERA - Avaliação Ecológica Rápida

ETA - Estações de Tratamento de Água

ETE - Estações de Tratamento de Esgoto

FDD – Fundo de Defesa de Direitos Difusos

FMC – Fumaça

FNMA – Fundo Nacional do Meio Ambiente

IBAMA - Instituto Brasileiro do Meio Ambiente e dos Recursos Naturais Renováveis

IBGE – Instituto Brasileiro de Geografia e Estatística

ICMBio – Instituto Chico Mendes de Conservação da Biodiversidade

ICMS - Imposto Sobre Circulação de Mercadorias e Serviços

IDH - Índice de Desenvolvimento Humano

IDH-E - Índice de Desenvolvimento Humano pela educação

IDH-L - Índice de Desenvolvimento Humano pela longevidade

IDH-R - Índice de Desenvolvimento Humano pelo produto interno bruto per capita

IGC - Instituto Geográfico e Cartográfico do Estado de São Paulo

IPHAN - Instituto do Patrimônio Histórico e Artístico Nacional

IPRS - Índice Paulista de Responsabilidade Social

IPVS - Índice Paulista de Vulnerabilidade Social

IQA – Índice de Qualidade das Águas

LOA - Lei Orçamentária Anual

MJSP - Ministério da Justiça e Segurança Pública

MMA – Ministério do Meio Ambiente

MME – Ministério de Minas e Energia

MP – Material Particulado

NO2 – Dióxido de Nitrogênio

O3 – Ozônio

ONG – Organizações Não Governamentais

OS – Organizações Sociais

OSCIP - Organizações da Sociedade Civil de Interesse Público

PBZPA - Plano Básico de Zona de Proteção de Aeródromo

PcD - Pessoa com deficiência

PEV - Ponto de Entrega Voluntária

PM – Polícia Militar

PNMA - Política Nacional do Meio Ambiente

PNM – Parque Natural Municipal

PNUD - Programa das Nações Unidas para o Desenvolvimento

PZPANA - Plano de Zona de Proteção de Auxílios à Navegação Aérea

RMVPLN - Região Metropolitana do Vale do Paraíba e Litoral Norte

RVF - Recursos e Valores Fundamentais

SABESP - Companhia de Saneamento Básico do Estado de São Paulo

SEADE - Sistema Estadual de Análise de Dados

SiBCS - Sistema Brasileiro de Classificação de Solos

SIGMINE - Sistema de Informação Geográfica da Mineração

SNIS - Sistema Nacional de Informações sobre Saneamento

SNUC - Sistema Nacional de Unidades de Conservação da Natureza

SO2 - Dióxido de enxofre

TNC - The Nature Conservancy

UC – Unidade de Conservação

UHCT - Unidades homogêneas de uso e ocupação do solo urbano

UNITAU – Universidade de Taubaté

UPA - Unidade de Pronto Atendimento

XCC - Cross Country Short Track

XCM - Cross Country Marathon

XCO - Cross Country Olímpico

ZA – Zona de Amortecimento

ZCAS - Zona de Convergência do Atlântico Sul

ZE – Zona de Uso Especial

ZP – Zona Primitiva

ZPI – Zona de Preservação do Itaim

ZPN – Zona de Preservação de Nascentes

ZUE – Zona de Uso Extensivo

ZUI – Zona de Uso Intangível

ZUI – Zona de Uso Intensivo

1 INTRODUÇÃO

As unidades de conservação são áreas de relevância natural legalmente estabelecidas pelo Poder Público, seja em âmbito Federal, Estadual ou Municipal, com o propósito de preservar a natureza, definindo objetivos e limites específicos.

O Plano de Manejo, por sua vez, é um instrumento de planejamento e gestão aplicado a Unidades de Conservação. Sua elaboração ocorre após uma minuciosa análise dos fatores bióticos, abióticos e antrópicos presentes na unidade e seu entorno. Esse plano delinea as ações de manejo a serem implementadas, considerando os objetivos gerais da unidade, bem como regulamenta seu zoneamento e as diretrizes para o uso da área e a gestão dos recursos naturais.

A exigência da elaboração do Plano de Manejo para as Unidades de Conservação de Proteção Integral encontra respaldo na Lei nº 9.985/00, que institui o Sistema Nacional de Unidades de Conservação da Natureza (SNUC). De acordo com essa lei, o Plano de Manejo é definido como um documento técnico que busca traduzir os objetivos amplos da unidade em uma estratégia concreta, ao estabelecer diretrizes para a administração do espaço e o uso sustentável dos seus recursos naturais.

O estudo foi viabilizado com recursos por meio de contrapartida, considerando a necessidade de compensação junto à CETESB, relacionados à MRV Engenharia e Participações, e a concessão de área de 56.819 m² pela Municipalidade dentro do Parque Natural Municipal Vale do Itaim, através da Secretaria de Meio Ambiente e Bem-estar Animal no processo administrativo nº 26403/2021, despachado nas fls. 120/121 e com autorização datada de 28 de junho de 2021.

Nesse contexto, a empresa Vallenge Consultoria, Projetos e Obras foi selecionada para conduzir a elaboração do Plano de Manejo, como parte da contrapartida requerida pela Secretaria de Meio Ambiente e Bem-estar Animal.

A seguir, estão delineadas as etapas que compõem a construção do Plano de Manejo do Parque Natural Municipal Vale do Itaim:

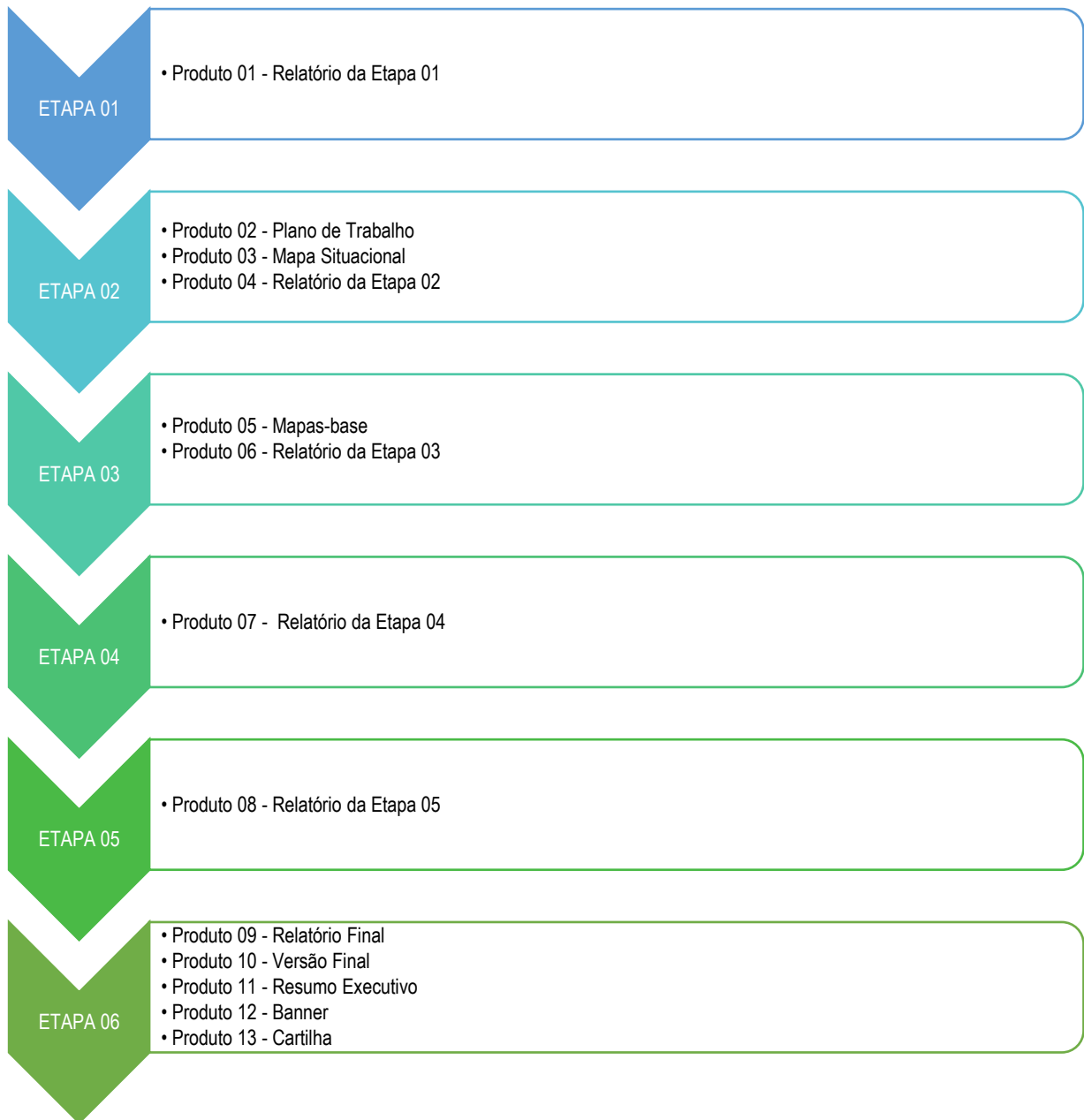


FIGURA 1 – ETAPAS DA CONSTRUÇÃO DO PLANO DE MANEJO DO PARQUE NATURAL MUNICIPAL VALE DO ITAIM:
FONTE: ACERVO DO AUTOR, 2022

Uma das principais formas de alavancar a sustentabilidade de um projeto como esse é garantir que as ações propostas conquistem ao máximo a aceitação e a credibilidade da sociedade e dos agentes envolvidos. Para alcançar esse objetivo, foi preciso ouvir todas as vozes de interesse, proporcionando à população uma sensação de integração com essa Unidade de Conservação e contribuindo para a otimização de sua preservação.

Durante todo o processo de construção deste Plano de Manejo, foram realizados eventos com a comunidade e atores de interesse, com o objetivo de apresentar o material produzido e extrair informações estratégicas daqueles que mais conhecem a região, para serem utilizadas no trabalho. Nestes eventos, estiveram presentes representantes do setor público, setor privado, comunidade, comunidade acadêmica e equipe de gestão do Parque.

Para isso, foram realizados os seguintes eventos:

- 06 Reuniões Técnicas com a Secretaria de Meio Ambiente e Bem-estar Animal;
- 03 Reuniões com o Conselho Gestor;
- 02 Capacitações com o Conselho Gestor;
- 01 Workshop;
- 04 Reuniões com a População;
- 01 Audiência Pública;
- 02 Visitas em Outras Unidades de Conservação.



FIGURA 2 – REUNIÃO INICIAL
FONTE: ACERVO DO AUTOR, 2022



FIGURA 3 – REUNIÃO COM O CONSELHO GESTOR
FONTE: ACERVO DO AUTOR, 2022



FIGURA 4 – CAPACITAÇÃO COM O CONSELHO GESTOR
FONTE: ACERVO DO AUTOR, 2022



FIGURA 5 – WORKSHOP
FONTE: ACERVO DO AUTOR, 2022



FIGURA 6 – REUNIÃO COM A POPULAÇÃO
FONTE: ACERVO DO AUTOR, 2022



FIGURA 7 – AUDIÊNCIA PÚBLICA
FONTE: ACERVO DO AUTOR, 2022



FIGURA 8 – VISITA AO PARQUE NATURAL DO TRABIJU EM
PINDAMONHANGABA/SP
FONTE: ACERVO DO AUTOR, 2022



FIGURA 9 – VISITA AO PARQUE ESTADUAL CAMPOS DO
JORDÃO/SP
FONTE: ACERVO DO AUTOR, 2022

Todos os métodos utilizados nas oficinas foram pensados e aplicados de forma que a responsabilidade pelo sucesso fosse compartilhada. Em todos os eventos realizados, houve participação individual e coletiva, e os objetivos propostos foram plenamente alcançados. Adicionalmente, todos os resultados obtidos foram utilizados nas etapas de construção deste Plano de Manejo.

2 LIMITE DO PARQUE NATURAL MUNICIPAL VALE DO ITAIM

A Unidade de Conservação do Parque Natural Municipal Vale do Itaim apresenta uma área total de 200,597458 hectares, conforme o Decreto n° 15.236 de 15 de fevereiro de 2022, que altera o Decreto n° 14.339 de 20 de setembro de 2018.

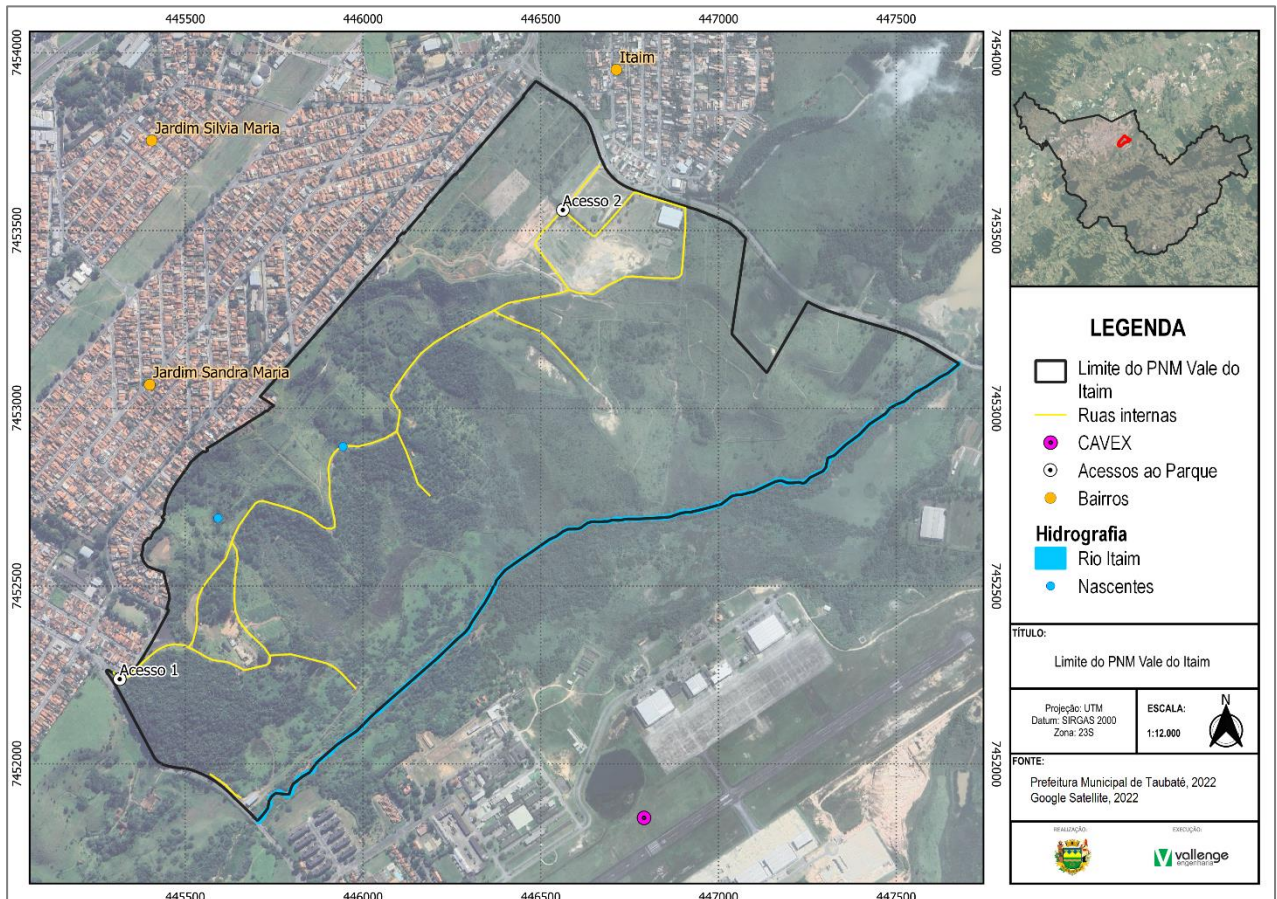


FIGURA 10 – LIMITE DO PARQUE NATURAL MUNICIPAL VALE DO ITAIM
FONTE: ELABORADO PELO AUTOR, 2022

3 FICHA TÉCNICA E CARACTERÍSTICAS GERAIS

Nesta seção, será disponibilizada a ficha técnica da unidade de conservação, com o propósito de oferecer um resumo das principais características e dados essenciais dessa área. A ficha técnica visa facilitar o acesso a informações relevantes para a gestão, planejamento e acompanhamento adequados da unidade.

INFORMAÇÕES GERAIS DA UNIDADE DE CONSERVAÇÃO (UC)	
Nome	Parque Natural Municipal Vale do Itaim
Código	5410.35.3833
Categoria de Manejo	Parque
Bioma	Mata Atlântica
Objetivos	<ul style="list-style-type: none"> - Proteger os recursos naturais; - Preservar as espécies da fauna e da flora, especialmente as endêmicas e ameaçadas de extinção; - Recuperar ou restaurar ecossistemas degradados, especialmente os biomas Mata Atlântica e cerrado; - Promover a educação e a conscientização ambiental; - Promover a recreação e o turismo ecológicos, valorizando o conhecimento e a cultura popular local; - Proporcionar meio e incentivos para atividades de pesquisa e estudos científicos.
Atributos	<ul style="list-style-type: none"> - Remanescentes da floresta ombrófila densa (com ênfase as seis espécies ameaçadas de extinção: <i>Araucaria angustifolia</i> (Bertol.) Kuntze (pinheiro-do-paraná), <i>Cedrela fissilis</i> Vell. (cedro-rosa), <i>Euterpe edulis</i> Mart. (palmito-juçara), <i>Joannesia princeps</i> Vell. (peloteira), <i>Machaerium villosum</i> Vogel (jacarandá-paulista) e <i>Zeyheria tuberculosa</i> (Vell.) Bureau ex Verl. (ipê-felpudo) - Recursos hídricos; - Fauna, em especial a sua abundante avifauna
Municípios Abrangidos	Taubaté/SP
UGRHI	UGRHI 02 – Paraíba do Sul
Conselho Gestor	Portaria nº 608 de 05 de abril de 2022
Plano de Manejo	Em andamento
Instrumentos de Planejamento	<ul style="list-style-type: none"> - Plano Diretor Físico; - Plano Municipal de Saneamento Básico; - Plano Municipal de Gerenciamento de Resíduos Sólidos; - Plano de Arborização Urbana; - Plano Municipal da Mata Atlântica; - Plano de Mobilidade Urbana; - Plano Diretor de Turismo; - Programa Municipal de Educação Ambiental; - Programa Município VerdeAzul; - Plano de Recursos Hídricos da Bacia Hidrográfica do Rio Paraíba do Sul e UGRHI 02.
Situação quanto à conformidade ao SNUC	Unidade de Conservação em conformidade com os artigos 11, 14 e 15 da Lei Federal 9985/2000–SNUC
Ações existentes de manejo e gestão	<ul style="list-style-type: none"> - Controle de acesso das portarias; - Eventos de educação ambiental; - Doação de mudas.
Endereço da Unidade	Avenida São Pedro, 2000
CEP	12081-340
Bairro	Jardim América
UF	SP
Município	Taubaté
Site da UC	-
Telefone da UC	(12) 3633-5008
E-mail da UC	pmt.meioambiente@taubate.sp.gov.br

ACESSOS	
Acesso 01	Avenida São Pedro, 2000 – Jardim América Coordenada: 445297.96 m E e 7452256.60 m S
Acesso 02	Estrada. Mun. Prof. Dr. José Luís Cembraneli, s/n – Chácara Silvestre Coordenada: 446554.62 m E e 7453557.54 m S

ASPECTOS FUNDIÁRIOS	
Situação fundiária	Não regularizada
Consistência de dados dos limites	Geolocalizada de acordo com memorial descritivo por pontos de coordenada conforme o Decreto nº 15.236 de 15 de fevereiro de 2022
Percentual de área devoluta	Inexistente
Percentual de área titulada	100%
Percentual de área particular	1% (a ser regularizado)
Percentual de área com titulação desconhecida	Inexistente
Situação da área quanto à ocupação	Uma ocupação a ser regularizada
Percentual de demarcação dos limites	99%
Área da poligonal da UC	200,597458 ha

GESTÃO E INFRAESTRUTURA	
Edificações e estruturas	02 Acessos 02 Estacionamentos 01 Trilha 01 Viveiro 01 Quadra de esporte 02 Campo de futebol 02 Equipamentos de ginástica ao ar livre 08 Quiosques 04 Playground 01 Pista de Mountain Bike 01 Casa Réplica do Monteiro Lobato 01 Teatro 01 Núcleo Ambiental 05 Sanitários 02 Almojarifados 01 Estação Maria Fumaça 01 Rancho do Tropeiro 01 Mirante 01 Defesa Civil
Comunicação	Telefone: Sim Internet: Sim Sistema de rádio: Não Sinal de telefonia celular: Sim Computadores: 10
Meio de transporte em Operação	Veículos leves: 3 automóveis (1 gol, 1 saveiro, 1 kombi) e 1 moto Veículos de tração: Não Veículos pesados: Não (Maria Fumaça Desativada) Embarcação miúda: Não Embarcação médio porte: Não

GESTÃO E INFRAESTRUTURA	
Energia	Energia da rede: Sim Sistema de energia renovável: Não Gerador diesel/gasolina: Não Voltagem: 110V
Saneamento básico	Possui banheiros: 05 banheiros (apenas 01 ativo) Tipo de abastecimento de água: Rede Destinação do esgoto: Fossa Destinação de resíduos: Sim, coleta municipal e apenas orgânico
Atendimento de emergência	Grupo de busca e salvamento: Não Salva-vidas: Não Desfibrilador: Não Soro antiofídico: Não, atendimento mais próximo, UPA San Marino, R. Cacilda Pinto da Silva, s/n - Res. San Marino, Taubaté - SP, 12566-000 Ambulância: Não Ambulatório: Não Kit Resgate: Não Outro tipo de estrutura de emergência: Defesa Civil
Recursos humanos	Regime trabalhista: CLT Quantidade: 16 Regime trabalhista CLT: 03 Regime trabalhista estatutário: 13 Cargos: 02 Braçal 04 Assistente Técnico 02 Supervisor Técnico 01 Chefe de Serviço 01 Servente 01 Gestor 02 Fiscal de Meio Ambiente 02 Pedreiro 01 Diretor

INFRAESTRUTURA DE APOIO AO USO PÚBLICO	
Portaria	02 portarias, funcionamento 07:00h as 17:00h, com a presença de um porteiro
Centro de visitantes	Inexistente
Sede dentro da UC	Não
Guarita	Portaria de acesso pela Rua Alto São Pedro
Hospedagem	Inexistente
Alimentação	Inexistente
Sanitários	05 sanitários, apenas 01 em funcionamento
Estacionamento	02 Estacionamentos

ATRATIVOS TURÍSTICOS

1 - Casa Réplica do Monteiro Lobato

Nome	Casa Réplica do Monteiro Lobato
Descrição	O casarão do Parque é uma réplica da casa descrita por Monteiro Lobato no Livro "O Saci", onde, segundo o escritor, moram seus personagens.
Tipologia	Histórico e pedagógico
Status	Desativada
Interesses e atividades associadas	Desenvolvimento de ações culturais e visitação
Situação da visitação	Fechada
Acessos	Acesso de 500m por via pavimentada a partir do acesso 1
Forma de acesso	Linear
Grau de dificuldade	Baixo
Sinalização	Sinalização precária e mal distribuída
Infraestrutura	Em situação precária
Paisagem	A vegetação da UC com importantes espécies de flora e fauna nativa e instalações do Parque
Impactos associados	Alteração em rotas de fauna e supressão da vegetação
Agendamento obrigatório	Inexistente
Condução	Autoguiada
Perfil indicado de visitante	Escolar, local e regional
Acessibilidade	Inexistente
Melhor período de visitação	Finais de semana
Capacidade de visitantes/dia	Inexistente
Cadastro de visitantes	Inexistente

2 - Teatro

Nome	Teatro
Descrição	Local para apresentações
Tipologia	Pedagógico
Status	Desativado
Interesses e atividades associadas	Desenvolvimento de ações culturais
Situação da visitação	Fechada
Acessos	Acesso de 400m por via pavimentada a partir do acesso 1
Forma de acesso	Linear
Grau de dificuldade	Baixo
Sinalização	Sinalização precária e mal distribuída
Infraestrutura	Em situação precária
Paisagem	A vegetação da UC com importantes espécies de flora e fauna nativa e instalações do Parque
Impactos associados	Alteração em rotas de fauna e supressão da vegetação
Agendamento obrigatório	Inexistente

ATRATIVOS TURÍSTICOS	
Condução	Autoguiada
Perfil indicado de visitante	Escolar, local e regional
Acessibilidade	Inexistente
Melhor período de visitação	Finais de semana
Capacidade de visitantes/dia	Inexistente
Cadastro de visitantes	Inexistente
3 - Estação Maria Fumaça	
Nome	Estação Maria Fumaça
Descrição	O trem chegou ao Parque do Itaim em 2004. Tem origem alemã e foi fabricado em 1927. Passou por manutenção, assim como a linha férrea que compõe o circuito. O passeio de Maria Fumaça foi desativado em 2013, quando uma cheia do rio Itaim comprometeu a estrutura da linha férrea, deixando-a submersa.
Tipologia	Turismo, histórico e pedagógico
Status	Desativado
Interesses e atividades associadas	Realização de atividades diversas relacionadas ao turismo
Situação da visitação	Fechada
Acessos	Acesso de 800m por estrada pavimentada a partir do acesso 1
Forma de acesso	Linear
Grau de dificuldade	Baixo
Sinalização	Sinalização precária e mal distribuída
Infraestrutura	Em situação precária
Paisagem	A vegetação da UC com importantes espécies de flora e fauna nativa
Impactos associados	Supressão da vegetação, compactação do solo, alteração em rotas de fauna e desmonte do relevo para implementação
Agendamento obrigatório	Não
Condução	Guiada
Perfil indicado de visitante	Escolar, local e regional
Acessibilidade	Inexistente
Melhor período de visitação	Finais de semana
Capacidade de visitantes/dia	Inexistente
Cadastro de visitantes	Inexistente
4 - Rancho do Tropeiro	
Nome	Rancho do tropeiro
Descrição	Propagar a cultura do Tropeirismo
Tipologia	Rural, histórico e pedagógico
Status	Desativado
Interesses e atividades associadas	Restaurante e equoterapia

ATRATIVOS TURÍSTICOS	
Situação da visitação	Fechada
Acessos	Acesso de 1km por estrada pavimentada a partir do acesso 2
Forma de acesso	Linear
Grau de dificuldade	Baixo
Sinalização	Inexistente
Infraestrutura	Em situação precária
Paisagem	A vegetação da UC com importantes espécies de flora e fauna nativa e áreas do entorno
Impactos associados	Compactação do solo, alteração em rotas de fauna e supressão da vegetação
Agendamento obrigatório	Não
Condução	Autoguiada
Perfil indicado de visitante	Escolar, local e regional
Acessibilidade	Inexistente
Melhor período de visitação	Finais de semana
Capacidade de visitantes/dia	Inexistente
Cadastro de visitantes	Inexistente
5 - Trilha	
Nome	Trilha
Descrição	Caminhada e contemplação da natureza
Tipologia	Ecológico
Status	Em funcionamento
Interesses e atividades associadas	Educação ambiental, interpretação ambiental, pesquisa e observação da flora e da fauna
Situação da visitação	Aberta
Acessos	Acesso de 500m por estrada pavimentada a partir do acesso 1
Forma de acesso	Linear
Grau de dificuldade	Baixo
Sinalização	Inexistente
Infraestrutura	Inexistente
Paisagem	A vegetação da UC com importantes espécies de flora e fauna nativa
Impactos associados	Compactação do solo, alteração em rotas de fauna, supressão da vegetação e efeito de borda
Agendamento obrigatório	Não
Condução	Autoguiada
Perfil indicado de visitante	Local e regional
Acessibilidade	Inexistente
Melhor período de visitação	Finais de semana
Capacidade de visitantes/dia	Inexistente
Cadastro de visitantes	Inexistente

ATRATIVOS TURÍSTICOS

6 - Mirante	
Nome	Mirante
Descrição	Mirante
Tipologia	Ecológico e turismo
Status	Em funcionamento
Interesses e atividades associadas	Observação da paisagem
Situação da visitação	Aberta
Acessos	Acesso de 700m por estrada pavimentada a partir do acesso 2
Forma de acesso	Linear
Grau de dificuldade	Baixo
Sinalização	Inexistente
Infraestrutura	Em situação precária
Paisagem	A vegetação da UC com importantes espécies de flora e fauna nativa e áreas do entorno
Impactos associados	Alteração em rotas de fauna
Agendamento obrigatório	Não
Condução	Autoguiada
Perfil indicado de visitante	Local e regional
Acessibilidade	Inexistente
Melhor período de visitação	Finais de semana
Capacidade de visitantes/dia	Inexistente
Cadastro de visitantes	Inexistente
7 - Nascente Modelo	
Nome	Nascente modelo
Descrição	Nascente
Tipologia	Ecológico
Status	Em funcionamento
Interesses e atividades associadas	Educação ambiental, pesquisa e interpretação ambiental
Situação da visitação	Aberta
Acessos	Acesso de 650m por estrada pavimentada a partir do acesso 1
Forma de acesso	Linear
Grau de dificuldade	Baixo
Sinalização	Inexistente
Infraestrutura	Em situação precária
Paisagem	A vegetação da UC com importantes espécies de flora e fauna nativa
Impactos associados	Compactação do solo
Agendamento obrigatório	Não
Condução	Autoguiada



ATRATIVOS TURÍSTICOS	
Perfil indicado de visitante	Escolar, local e regional
Acessibilidade	Inexistente
Melhor período de visitação	Finais de semana
Capacidade de visitantes/dia	Inexistente
Cadastro de visitantes	Inexistente

4 BREVE DESCRIÇÃO DO PARQUE NATURAL MUNICIPAL VALE DO ITAIM

No século XIX, o local onde se encontra o Parque Natural Municipal Vale do Itaim era uma fazenda que pertencia à família Cembranelli e passou por várias transformações ao longo da história. Inicialmente, abrigou o cultivo de café em suas colinas, arroz e milho nas áreas de várzea, e posteriormente, a formação de pastagens para criação de gado.

Na década de 1990, com a expansão urbana, foram propostas obras de terraplanagem e abertura de ruas para loteamento na área. No entanto, a obra era clandestina e o loteamento foi embargado. As terras foram desapropriadas e a área foi transformada no Parque Natural Municipal Vale do Itaim por meio do Decreto nº 9.956 em 13 de agosto de 2003. Esse processo foi resultado de um acordo entre a Prefeitura Municipal e a Promotoria Pública do Estado de São Paulo para fins de compensação ambiental de obras públicas.

Em 2018, o Parque Natural Municipal Vale do Itaim passou a ser classificado como Unidade de Conservação (UC) por meio do Decreto Municipal nº 14.339, de 20 de setembro de 2018. A criação desta Unidade de Conservação de proteção integral é resultado dos recursos referentes ao licenciamento e à compensação dos impactos ambientais e sociais causados pelas obras do trecho sul do Rodoanel Mário Covas na região.

As Figuras a seguir apresentam uma linha do tempo retratando a história do Parque Natural Municipal Vale do Itaim.

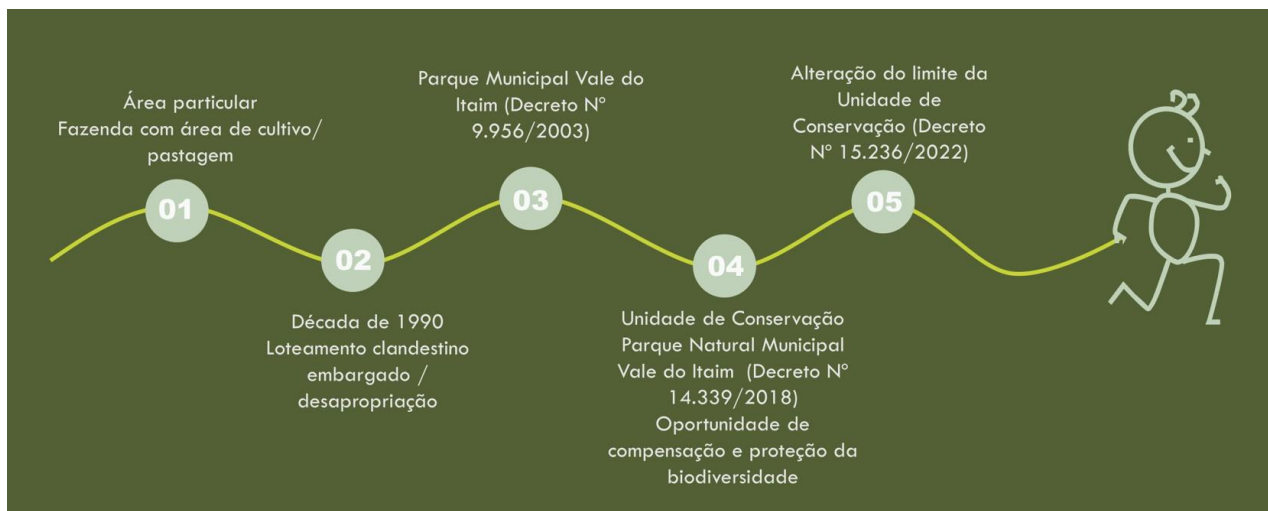


FIGURA 11 – LINHA DO TEMPO RETRATANDO A HISTÓRIA DO PARQUE NATURAL MUNICIPAL VALE ITAIM.
FONTE: ELABORADO PELO AUTOR, 2022



FIGURA 12 – FOTOGRAFIA 01: AÉREA DA ÁREA DO ATUAL PARQUE NATURAL MUNICIPAL VALE DO ÍTAIM EM 1973
FONTE: MORELLI, 2012



FIGURA 13 – FOTOGRAFIA 02: AÉREA DA ÁREA DO ATUAL PARQUE NATURAL MUNICIPAL VALE DO ÍTAIM EM 1999
FONTE: MORELLI, 2012



FIGURA 14 – FOTOGRAFIA 03: AÉREA DA ÁREA DO PARQUE NATURAL MUNICIPAL VALE DO ÍTAIM EM 2004
FONTE: GOOGLE EARTH, 2023



FIGURA 15 – FOTOGRAFIA 04: AÉREA DO LIMITE DO PARQUE NATURAL MUNICIPAL VALE DO ÍTAIM EM 2018
FONTE: ELABORADO PELO AUTOR, 2023

etá



FIGURA 16 – FOTOGRAFIA 05: AÉREA DO LIMITE DO PARQUE NATURAL MUNICIPAL VALE DO ÍTAIM APÓS O DECRETO DE 2022
FONTE: ELABORADO PELO AUTOR, 2023

O Parque Natural Municipal Vale do Itaim é atualmente a maior área pública do município de Taubaté. Considerado um Parque urbano e temático, tem como proposta reforçar a cultura dos personagens de

Monteiro Lobato e Mazzaropi, além de promover manifestações artísticas, funções recreativas, educativas e de lazer, atividades culturais e, sobretudo, preservação do patrimônio ambiental.

O município de Taubaté, em seus primórdios, era uma antiga aldeia indígena, conhecida por Itaboaté. A expressão "Itaim" é de origem tupi-guarani, dos índios Guaianases, e significa "pedra pequena". O bairro onde o Parque está inserido tem essa nomenclatura, e conseqüentemente, o Parque recebeu essa titulação por extensão.

A Unidade de Conservação do Parque Natural Municipal Vale do Itaim situa-se no município de Taubaté, que faz parte da Região Metropolitana do Vale do Paraíba e Litoral Norte (RMVPLN), conforme apresentado na Figura a seguir.

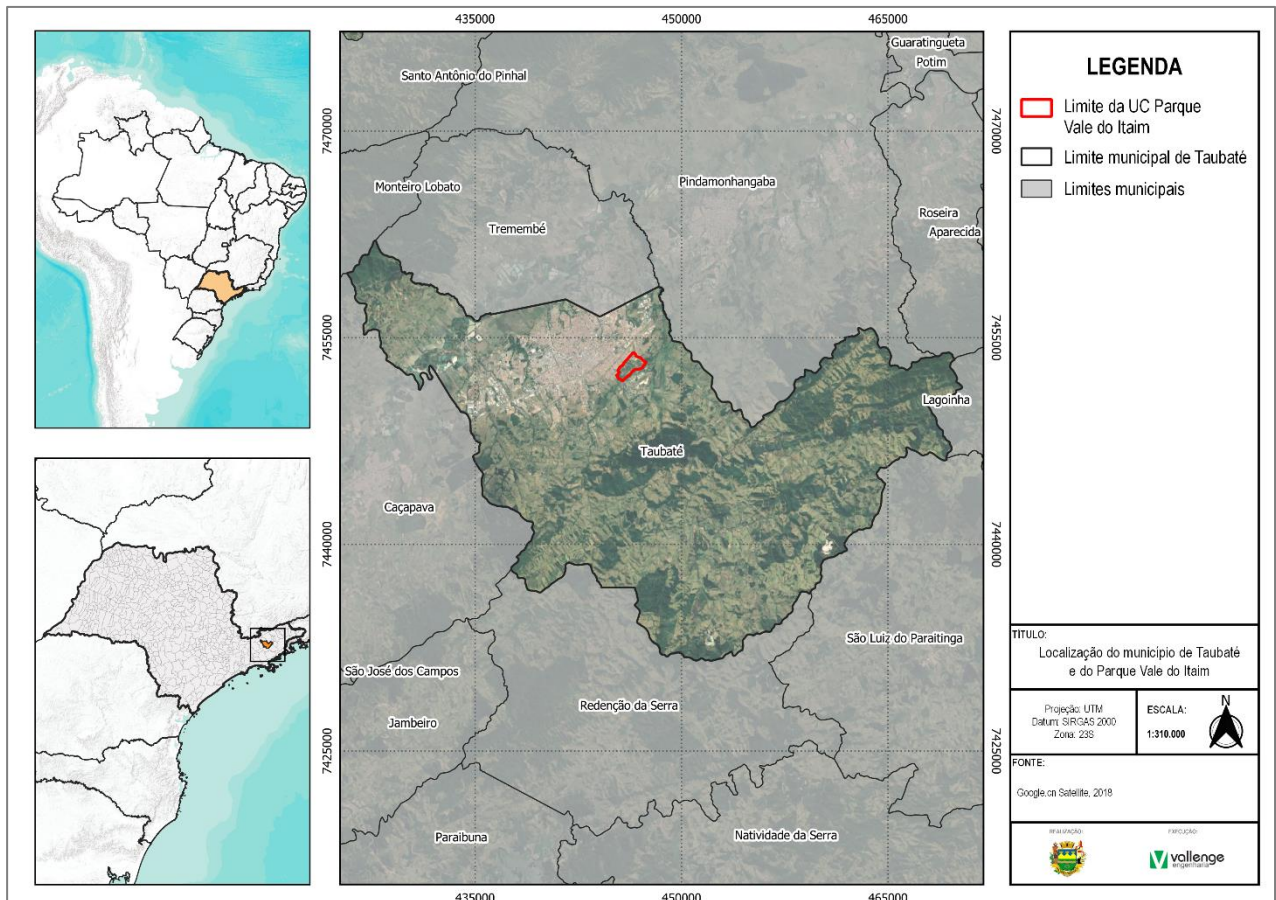


FIGURA 17 – LOCALIZAÇÃO DO PARQUE NATURAL MUNICIPAL VALE DO ITAIM
FONTE: ELABORADO PELO AUTOR, 2022

O Parque Natural Municipal Vale do Itaim é aberto à visitação pública; no entanto, o controle de visitantes é realizado por dois acessos com portais e estacionamento, para evitar a circulação de veículos dentro do Parque. O acesso 1, que é o principal, ocorre pela Avenida São Pedro, 2000, e o acesso 2 pela Estrada Mun. Prof. Dr. José Luís Cembranelli.

No Parque Natural Municipal Vale do Itaim, encontra-se predominantemente o bioma da Mata Atlântica, com aspectos de transição para o Cerrado. O Parque convive com uma série de atividades conflitantes com o

princípio de uma unidade de conservação de proteção integral, como expansão urbana, caça e extração ilegal de recursos naturais e saneamento básico. Por essa razão, seus objetivos são:

- Resguardar e proteger as nascentes que se encontram em seu interior e no rio Itaim;
- Resguardar e proteger a flora, a fauna e demais recursos naturais;
- Preservar os atributos cênicos e paisagísticos; e
- Proteger integralmente os recursos culturais e naturais, com objetivos educacionais, científicos, recreativos e turísticos.

Nesse contexto, a lei nº 9.985/2000, que instituiu o SNUC, estabeleceu em seu artigo 27 que as unidades de conservação devem dispor de um plano de manejo, documento técnico pelo qual, com fundamentos nos objetivos gerais de criação da UC, se estabeleça seu zoneamento e as normas que devem presidir o uso da área e o manejo dos recursos naturais.

O prazo de elaboração do Plano de Manejo é de cinco anos, contados da data da criação da UC, conforme disposto no parágrafo 3º, art. 27, da Lei nº 9.985/2000, também previsto no art. 3º do Decreto Municipal nº 14.339/2018. Desse modo, observou-se a necessidade da elaboração do Plano de Manejo para a Unidade de Conservação de Proteção Integral Parque Natural Municipal Vale do Itaim.

5 COMPONENTES DINÂMICOS

Nesta seção, serão apresentados os componentes dinâmicos que incluem a análise dos recursos e valores fundamentais, a identificação e análise de questões-chave, e a posterior avaliação e priorização das necessidades de dados e planejamentos.

5.1 Análise dos Recursos e Valores Fundamentais

Conforme o ICMBio (2018), a análise dos Recursos e Valores Fundamentais deve ser realizada através da avaliação do contexto da UC, com a identificação das condições (estado de conservação), tendências (aumento ou diminuição dos impactos sofridos) e ameaças atuais e futuras (ações humanas que degradam ou comprometem um RVF) a esses recursos. É a partir desta análise que são definidas as necessidades de planejamento que revertam essas ameaças ou possam recuperar os recursos e valores fundamentais. Neste momento, também podem ser identificadas as necessidades de dados (estudos ou organização de informações) que sejam imprescindíveis para a tomada de decisões.

Nos Quadros a seguir, é apresentada a sistematização da análise dos recursos e valores fundamentais.

REGULAÇÃO E SUPORTE	
Condição atual	Encontra-se conservado, visto que sua vegetação auxilia a atenuar a amplitude térmica, evita a insolação direta no solo, reduz a velocidade dos ventos, age como proteção contra poluentes e materiais particulados e tem papel importante no sequestro de CO ² . Contribui para a diminuição da poluição sonora e disponibiliza espaços de convívio social e contato com a natureza, o que auxilia na melhoria das condições de saúde física e mental da população.
Tendência	Devido às ameaças e pressões, principalmente do seu entorno, pode ocorrer degradação florestal e contaminação do solo, por consequência, afetar essa importante função que a UC presta em relação à regulação do clima.
Ameaças	1 – Desmatamento para ocupações irregulares; 2 – Usos irregulares das espécies vegetais; 3 – Poluição do solo e da água.
Necessidade de dados	1 – Cálculo do sequestro de carbono; 2 – Monitoramento das áreas antropizadas localizadas próximas aos limites da UC.
Necessidades de planejamento	1 – Plano de equipamentos e infraestrutura; 2 – Plano de fiscalização; 3 – Plano de segurança; 4 – Plano de pesquisa e monitoramento; 5 – Disponibilização de informações sobre a qualidade de vida que as áreas verdes oferecem.

QUADRO 1 – ANÁLISE DO RECURSO E VALOR FUNDAMENTAL “REGULAÇÃO E SUPORTE”

FONTE: ELABORADO PELO AUTOR, 2022

VISITAÇÃO, PESQUISA E EDUCAÇÃO	
Condição atual	Não há um conjunto de ações educativas, amparadas por uma equipe técnica dedicada a esse fim que possibilite uma visita orientada na UC. Não há atividades que valorizem o patrimônio histórico-cultural do Parque. As construções encontram-se e abandonadas, sem a disponibilização de infraestrutura para os visitantes.
Tendência	Devido ao uso público e a visitação, a tendência é o aumento da demanda da população por uso de áreas verdes, influenciando na capacidade de suporte (não avaliada) e uma possível aceleração do processo de degradação da UC.

VISITAÇÃO, PESQUISA E EDUCAÇÃO	
Ameaças	<ol style="list-style-type: none"> 1 – Insuficiência de ações de monitoramento e manutenção do patrimônio cultural; 2 – Depredação dos bens patrimoniais; 3 – Falta de uma ação educativa sistematizada; 4 – Falta de um sistema de comunicação adequado; 5 – Acesso descontrolado à área do Parque; 6 – Comportamento inadequado de visitantes; 7 – Segurança insuficiente; 8 – Presença de animais exóticos ou domesticados dentro do Parque; 9 – Uso indiscriminado e inadequado do fogo.
Necessidade de dados	<ol style="list-style-type: none"> 1 – Estudo de capacidade de suporte; 2 – Avaliar e atualizar sistematicamente os dados existentes sobre a visitação e o perfil dos visitantes; 3 – Pesquisa de público; 4 – Diagnósticos e monitoramento contínuo dos bens culturais; 5 – Levantar os atributos do Parque para divulgação em instituições de ensino e público em geral. 6 – Levantamento ou complementação de subsídios para a interpretação ambiental; 7 – Monitoramento da beleza cênica das paisagens do Parque; 8 – Avaliação de riscos de incêndios e monitoramento; 9 – Estudo/projeto para novas construções; 10 – Estudo/projeto para reforma das construções existentes.
Necessidades de planejamento	<ol style="list-style-type: none"> 1 – Definir capacidade de suporte; 2 – Plano de pesquisa, gestão de informação e divulgação; 3 – Planejar o monitoramento contínuo dos bens culturais; 4 – Dotar a UC de equipe técnica própria para a implantação de programa de educação ambiental, patrimonial e visitação; 5 – Prever a atuação de monitores ou guias; 6 – Planejamento do uso público (incluindo pesquisa de público e normatização de atividades, incentivo ao turismo de natureza); 7 – Plano de ação para captação de recursos financeiros; 8 – Planejamento para projetos de parcerias público-privadas. 9 – Plano de Equipamentos e Infraestrutura; 10 – Plano de Educação Ambiental, Patrimonial e Visitação; 11 – Plano de Fiscalização; 12 – Plano de Recuperação Ambiental; 13 – Plano de Segurança.

QUADRO 2 – ANÁLISE DO RECURSO E VALOR FUNDAMENTAL “VISITAÇÃO, PESQUISA E EDUCAÇÃO”

FONTE: ELABORADO PELO AUTOR, 2022

RECURSOS HÍDRICOS	
Condição atual	O limite do Parque Natural Municipal Vale do Itaim ao sul faz divisa com o Rio Itaim, um afluente do Rio Una. A UC possui ainda algumas nascentes e um lago em seu interior.
Tendência	Continuando as diferentes ameaças e pressões, como despejos indevidos de efluentes sanitários não tratados e descarte inadequado de resíduos, pode comprometer severamente a qualidade das águas.
Ameaças	<ol style="list-style-type: none"> 1 – Impermeabilização do solo na UC e na zona de amortecimento; 2 – Desmatamento; 3 – Despejo irregular de resíduos e efluentes sanitários.
Necessidade de dados	<ol style="list-style-type: none"> 1 – Monitoramento das áreas antropizadas localizadas próximas aos limites da UC; 2 – Monitoramento da qualidade da água superficial; 3 – Monitoramento da fauna associada a este recurso; 4 – Avaliação das características e qualidade do solo; 5 – Monitoramento de pontos de descarte de resíduos a céu aberto.
Necessidades de planejamento	<ol style="list-style-type: none"> 1 – Plano de fiscalização; 2 – Plano de segurança; 3 – Plano de educação ambiental e visitação; 4 – Plano de pesquisa e monitoramento; 5 – Planejamento de ações de saneamento básico, especialmente na zona de amortecimento.

QUADRO 3 – ANÁLISE DO RECURSO E VALOR FUNDAMENTAL “RECURSOS HÍDRICOS”

FONTE: ELABORADO PELO AUTOR, 2022

BIODIVERSIDADE	
Condição atual	<p>Apresenta grau de interferências na porção norte da área do Parque, onde ocorreu historicamente a abertura de um loteamento, causando a persistência dos problemas citados abaixo.</p> <ul style="list-style-type: none"> • Fauna: Ocorre a presença do cachorro e do gato doméstico no Parque que podem acarretar possíveis impactos na composição e abundância da fauna silvestre. • Flora: Dentre as espécies exóticas principais, podemos citar <i>Acacia</i> sp. e <i>Leucaena leucocephala</i> (Lam.) de Wit (leucena), em alguns plantios realizados no passado. A porção da margem do Rio Itaim presente dentro do Parque, apresenta espécies exóticas invasoras como <i>Hedychium coronarium</i> J.koenig (lírio-do-brejo). • Áreas degradadas: dentro da UC existem áreas que demandam recuperação ambiental em função da existência de espécies exóticas da flora e áreas desmatadas. • Conectividade: Sua conectividade com remanescentes de áreas adjacentes encontra-se pouco preservada, visto que ocorrem áreas antropizadas localizadas próximas aos limites da UC.
Tendência	Continuando as diferentes ameaças e pressões sobre a biodiversidade, advindas da falta de normas de visitação e da existência de espécies exóticas invasoras, a tendência é o comprometimento da flora e da fauna local.
Ameaças	<ol style="list-style-type: none"> 1 – Extração de espécies silvestres da fauna e flora; 2 – Espécies exóticas, invasoras ou introduzidas de fauna e flora; 3 – Áreas degradadas; 4 – Perda de conectividade entre os remanescentes de vegetação; 5 – Uso indiscriminado e inadequado do fogo; 6 – Falta de envolvimento da comunidade do entorno na conservação do Parque
Necessidade de dados	<ol style="list-style-type: none"> 1 – Monitoramento das áreas antropizadas localizadas próximas aos limites da UC e monitoramento de possíveis invasões à área do Parque; 2 – Monitoramento da flora e fauna, com ênfase nas espécies ameaçadas e exóticas; 3 – Levantamento e disponibilização de informações sobre o Parque.
Necessidades de planejamento	<ol style="list-style-type: none"> 1 – Plano de fiscalização; 2 – Plano de segurança; 3 – Plano de educação ambiental e visitação; 4 – plano de recuperação ambiental; 5 – desenvolver pesquisas acerca da relação entre os tipos de vegetação e seu papel como corredores para a fauna; 6 – Plano de pesquisa e monitoramento; 7 – Plano de compensação ambiental; 8 – Avaliação da capacidade de suporte da UC; 9 – Planejar o envolvimento da comunidade local na conservação do Parque.

QUADRO 4 – ANÁLISE DO RECURSO E VALOR FUNDAMENTAL “BIODIVERSIDADE”

FONTE: ELABORADO PELO AUTOR, 2022

5.2 Identificação de Questões-Chave

Uma questão-chave descreve uma dificuldade enfrentada pela gestão que impede a efetiva consolidação da UC. São questões complementares aos recursos e valores fundamentais, mas que se tornam importantes na gestão, pois a não execução/implementação pode afetar diretamente a proteção dos recursos. Normalmente, uma questão-chave é um problema que pode ser abordado por um esforço de planejamento futuro ou uma necessidade de captação de dados e que exige uma decisão de gestão (ICMBio, 2018). No Quadro a seguir, serão apresentadas as questões-chave identificadas para o Parque Natural Municipal Vale do Itaim.

QUESTÃO-CHAVE 01 - GESTÃO ADMINISTRATIVA DA UNIDADE DE CONSERVAÇÃO	
Escassez de recursos humanos e financeiros	
Necessidade de dados	Levantamento de parceria para suprir a necessidade de recursos humanos, identificação de servidores para incorporar à equipe de gestão de UC. Estudo para a configuração de corpo técnico e funcional para o Parque. Levantamento de necessidades financeiras para desenvolvimento de atividades no Parque.
Necessidade de Planejamento	Planejamento para incremento na estrutura da administração/gestão da UC. Planejamento para captação de recursos por meio de projetos, compensações ou Termo de Compromisso Ambiental. Elaboração de Instrução Normativa para autorizações e anuências de atividades a serem realizadas dentro da UC e na zona de amortecimento. Alteração do decreto de criação do Parque e delimitação da área total da UC. Incremento da equipe direcionada para gestão das unidades de conservação, incluindo o Parque.
QUESTÃO-CHAVE 2 - INFRAESTRUTURA, EQUIPAMENTOS E SERVIÇOS	
Manutenção e ampliação da infraestrutura, equipamentos e serviços	
Necessidade de dados	Levantamento de áreas para instalação das infraestruturas ou melhoria/adequação na infraestrutura existente. Planejamento orçamentário para infraestruturas, equipamentos e serviços. Levantamento das demandas de serviços a serem oferecidos pelo Parque. Estabelecer a capacidade de suporte e realizar levantamento sobre a visitação.
Necessidade de Planejamento	Planejamento orçamentário para infraestrutura de pesquisa e visitação. Plano de infraestruturas necessárias à pesquisa e visitação.
QUESTÃO-CHAVE 03 - SEGURANÇA E FISCALIZAÇÃO	
Ausência do detalhamento da segurança e fiscalização do Parque	
Necessidade de dados	Levantamento das principais ocorrências, pontos fracos da segurança do Parque em relação aos patrimônios protegidos e os usuários.
Necessidade de Planejamento	Plano de segurança e fiscalização. Plano de formação continuada. Plano de combate a incêndio.
QUESTÃO-CHAVE 04 - EDUCAÇÃO AMBIENTAL E PATRIMONIAL	
Ausência de Programa de Educação Ambiental e Patrimonial	
Necessidade de dados	Levantamento dos potenciais para realização de educação ambiental, patrimonial e interpretação ambiental no Parque
Necessidade de Planejamento	Plano de educação ambiental e patrimonial

QUADRO 5 – QUESTÕES-CHAVES PARA O PARQUE NATURAL MUNICIPAL VALE DO ITAIM
FONTE: ELABORADO PELO AUTOR, 2022

5.3 Priorização das Necessidades de Dados e Planejamento e Questões Chave

A gestão de Unidades de Conservação (UC) envolve situações complexas e, por vezes, há escassez de recursos financeiros e humanos para a execução de todas as atividades inerentes a estas áreas protegidas. Desta forma, torna-se necessária a priorização da obtenção de dados e do planejamento, a fim de direcionar esforços de gestão que também garantam a proteção dos Recursos e Valores Fundamentais (RVF) (ICMBio, 2018).

Na análise dos RVF e das questões-chave, foram listadas necessidades de dados e planejamento, e a partir dessas listagens, somando-se aos resultados dos trabalhos das Organizações da Sociedade Civil de Interesse Público (OPPs), houve a definição das prioridades para a UC.

Primeiramente, as necessidades de dados e planejamento, que são similares ou complementares, foram agrupadas. Assim, procedeu-se com a priorização desta lista inicial, baseada nos seguintes critérios:

■ **Planejamento**

- A execução deve favorecer a resolução de conflitos importantes para a gestão;
- Existem oportunidades para sua elaboração;
- Está relacionada às ameaças consideradas mais críticas para a conservação da unidade.
-

■ **Necessidade de dados:**

- Conservação dos recursos e valores fundamentais;
- Gestão da UC.

A priorização dos itens foi realizada em três níveis: alta, média e baixa, levando em consideração a capacidade de gestão da Unidade de Conservação (UC) e o potencial de parcerias. Quanto aos prazos de priorização para a obtenção de dados e planejamento, estabeleceram-se os seguintes períodos: até quatro anos para os itens de alta prioridade, até seis anos para os de prioridade média e até oito anos para os de baixa prioridade.

Abaixo, os Quadros apresentam a síntese dos resultados obtidos durante a oficina para a priorização de dados e planejamento.

RECURSOS E VALORES FUNDAMENTAIS OU QUESTÃO-CHAVE	NECESSIDADE DE DADOS	PRIORIDADE (ALTA, MÉDIA, BAIXA)
- Serviços de Regulação e Suporte - Visitação, Pesquisa e Educação - Recursos Hídricos - Biodiversidade	Monitoramento das áreas antropizadas localizadas dentro e próximas aos limites da UC.	Média
- Biodiversidade	Monitoramento da flora e fauna.	Média
- Biodiversidade - Recursos Hídricos	Subsídios para a interpretação ambiental	Média
- Biodiversidade	Diagnóstico das áreas degradadas dentro do Parque	Alta
- Beleza Cênica	Estudo de capacidade de suporte do Parque em relação à visitação.	Alta
- Recursos Hídricos	Monitoramento da qualidade da água	Baixa
- Gestão Administrativa da UC	Elaboração de Instrução Normativa para anuências de atividades a serem realizadas dentro da UC e na zona de amortecimento.	Média

QUADRO 6 – PRIORIZAÇÃO DAS NECESSIDADES DE DADOS.

FONTE: ELABORADO PELO AUTOR, 2022

RECURSOS E VALORES FUNDAMENTAIS OU QUESTÃO-CHAVE	NECESSIDADE DE PLANEJAMENTO	NECESSIDADE DE DADOS VINCULADO AO PLANEJAMENTO	PRIORIDADE (ALTA, MÉDIA, BAIXA)
- Serviços de Regulação e Suporte - Visitação, Pesquisa e Educação - Recursos Hídricos - Biodiversidade	Plano de Fiscalização	1 - Monitoramento e fiscalização.	Alta
- Serviços de Regulação e Suporte - Visitação, Pesquisa e Educação - Recursos Hídricos - Biodiversidade	Plano de Pesquisa e Monitoramento	1 - Monitoramento da flora e fauna; 2 - Monitoramento da qualidade da água; 3 - Articular e promover pesquisas em parceria com instituições de ensino, alinhadas às necessidades de dados e planejamento; 4 - Integrar as informações obtidas por meio de pesquisas em uma base de dados e divulgar os resultados; 5 - Estabelecer articulação com outras secretarias visando a obtenção de dados e informações.	Média
- Biodiversidade - Recursos Hídricos - Visitação, Pesquisa e Educação	Plano de Educação Ambiental, Patrimonial e Visitação	1 - Subsídios para a interpretação ambiental; 2 - Estudo da capacidade de suporte do Parque em relação à visitação; 3 - Necessidade de envolver a comunidade do entorno nas questões relacionadas à UC; 4 - Avaliação e definição da capacidade de suporte; 5 - Promover a comunicação para divulgar ações e incentivar o envolvimento da população.	Alta
- Biodiversidade	Plano de Recuperação Ambiental	1 - Diagnóstico das áreas degradadas dentro da UC.	Alta
- Visitação, Pesquisa e Educação	Plano de Equipamentos e Infraestrutura	1 - Levantamento e elaboração de projeto para as necessidades de infraestrutura do Parque, como bancos, lixeiras, bicicletário, banheiros, entre outros, levando em consideração as questões do público usuário quando possível.	Média
- Gestão da Unidade de Conservação	Plano de Gestão	1 - Elaboração de Instrução Normativa para autorizações e anuências de atividades a serem implantadas dentro da UC e na zona de amortecimento; 2 - Identificar e motivar instituições locais/regionais que sejam de interesse para contribuir com a gestão da UC; 3 - Planejar e criar um Conselho Gestor específico para a unidade de conservação.	Média
- Biodiversidade - Recursos Hídricos - Serviços de Regulação e Suporte	Serviços Ecosistêmicos	1 - Valoração e mensuração dos serviços ecossistêmicos como um planejamento específico da UC.	Baixa

QUADRO 7 – PRIORIZAÇÃO DAS NECESSIDADES DE PLANEJAMENTO.
FONTE: ELABORADO PELO AUTOR, 2022

5.4 Subsídios para Interpretação Ambiental

Conforme ICMBio (2018), a interpretação ambiental é um conjunto de estratégias de comunicação destinadas a revelar e traduzir os significados dos recursos ambientais, históricos e culturais, a fim de provocar conexões pessoais entre o público e o patrimônio protegido. Também é uma ferramenta de grande potencial de sensibilização e aproximação com a sociedade. O levantamento de subsídios para o posterior planejamento de ações de interpretação ambiental na UC será um referencial para a elaboração de planos, produtos e serviços interpretativos.

Os subsídios devem refletir o propósito da UC e basear-se nas declarações de significância e nos recursos e valores fundamentais (RVFs). Referem-se aos principais atributos tangíveis e intangíveis, histórias, lendas e significados da UC que sensibilizem o visitante, conectando-o de forma mais ampla com a UC e envolvendo a comunidade no levantamento desses elementos.

Os subsídios para interpretação ambiental levantados para o Parque são os seguintes:

- **Liberdade de estar em conexão com a natureza:** aventurando-se nos cenários naturais junto à vegetação e variação de relevo, o Parque Natural Municipal Vale do Itaim oferece ao visitante uma oportunidade única de interiorização junto à natureza.
- **Cultura:** o Parque Natural Municipal Vale do Itaim abriga infraestruturas tais como a Casa de Monteiro Lobato e o Teatro, com o intuito de realizar atividades artísticas para preservar a memória do escritor e de suas obras. Além disso, o tropeirismo tem uma grande importância histórica e foi responsável pelo desenvolvimento das cidades da região do Vale do Paraíba e, até hoje, exerce forte influência. O Parque também conta com a casa do Tropeiro, que propaga a cultura do tropeirismo, presente nas obras de Monteiro Lobato e nas interpretações do ator e cineasta Mazzaropi.
- **Vida e biodiversidade:** no Parque Natural Municipal Vale do Itaim ocorrem espécies de flora e fauna ameaçadas de extinção e endêmicas, características que traduzem a relevância do Parque para a conservação e conscientização sobre as diversas formas de vida na Terra.
- **Beleza cênica diversificada:** ao transitar pelo Parque Natural Municipal Vale do Itaim, é possível observar diferentes paisagens, o que possibilita atividades de educação e interpretação ambiental e de recreação em contato com a natureza.

6 DIAGNÓSTICO

Essa seção do Resumo Executivo reúne as principais informações levantadas na área de estudo, onde foram analisadas desde as estruturas internas e externas do Parque até a sua situação fundiária.

Destacam-se, entretanto, os diagnósticos do meio abiótico – com informações climatológicas, geomorfológicas, pedológicas e sobre recursos hídricos – e do meio biótico, desenvolvidos principalmente a partir da metodologia da Avaliação Ecológica Rápida.

6.1 Componentes Fundamentais

Nesse item, serão apresentados os componentes principais do Plano de Manejo, que incluem a declaração do propósito da UC, as declarações de significância, bem como os recursos e valores fundamentais. Esses componentes são essenciais, pois geralmente não mudam com o tempo e devem servir de base para planos e esforços futuros de manejo.

6.1.1 Propósito do Parque Natural Municipal Vale do Itaim

O propósito expressa a finalidade da UC, baseado em seus objetivos de criação, ou seja, as razões que motivaram a sua criação (ICMBio, 2018). Sendo assim, segue abaixo o propósito do Parque Natural Municipal Vale do Itaim:

O Parque Natural Municipal Vale do Itaim preserva um conjunto significativo de elementos ambientais e patrimoniais próximo ao perímetro urbano do município de Taubaté/SP. É um lugar de rica biodiversidade, caracterizado por remanescentes da Mata Atlântica, que compatibiliza o turismo ecológico, lazer, pesquisa científica, educação ambiental e patrimonial com a conservação da natureza, promovendo a qualidade de vida da população e resgatando a memória cultural.

6.1.2 Declarações de Significância

As declarações de significância expressam porque os recursos e valores da UC são importantes para justificar sua criação e estão diretamente associadas ao seu propósito, onde devem descrever a natureza única desta área protegida. As declarações de significância refletem o conhecimento científico e acadêmico, bem como as percepções sociais e culturais mais atualizadas, as quais podem ter mudado desde o estabelecimento da UC. Apesar de cada UC ter muitos recursos e valores importantes, nem todos contribuem com a significância da UC (ICMBio, 2018).

As declarações de significância foram consolidadas em reuniões técnicas com o Conselho Gestor, com base nos resultados das oficinas de planejamento participativo, realizadas com entidades envolvidas com o Parque e a população.

Abaixo seguem as declarações de significância para o Parque Natural Municipal Vale do Itaim:

- Por ser uma área de transição, o Parque Natural Municipal Vale do Itaim retrata um ambiente particular com riqueza de espécies de fauna e flora, incluindo espécies raras e ameaçadas de

extinção, contribuindo para a conservação e preservação dos ecossistemas e biodiversidade da Mata Atlântica.

- O Parque Natural Municipal Vale do Itaim é lar ou local de alimentação de diversas espécies de aves e mamíferos, incluindo algumas ameaçadas de extinção, como a Jaguatirica (*Leopardus Pardalis*). O Parque, ao proteger essas espécies, contribui com serviços ecossistêmicos, como a polinização e dispersão de sementes.
- Com significativa variedade de belas paisagens naturais, o Parque Natural Municipal Vale do Itaim promove bem-estar social através da oferta de um ambiente propício para o desenvolvimento do turismo e uso público, com potencial de geração de renda para a população local, devido à integração de sua biodiversidade com o ambiente construído, produzindo um refúgio natural próximo à malha urbana do município.
- O Parque Natural Municipal Vale do Itaim guarda um patrimônio natural traduzido em paisagens e belezas cênicas variadas de vegetação e fauna.
- O Parque Natural Municipal Vale do Itaim apresenta ambiente propício para reflexões acerca das questões ambientais e culturais, de conservação e sustentabilidade, devido à sua natureza preservada.

6.1.3 Recursos e Valores Fundamentais

De acordo com o ICMBio (2018), os Recursos e Valores Fundamentais (RVF) são os aspectos ambientais, sociais, econômicos, culturais, históricos, paisagísticos, entre outros atributos, que, em conjunto, são significativos para toda a UC e devem estar relacionados ao seu decreto de criação e à sua declaração de significância, pois são essenciais para que a área legalmente protegida atinja seus objetivos.

No Parque Natural Municipal Vale do Itaim, foram identificados os seguintes recursos e valores fundamentais:

RECURSOS E VALORES FUNDAMENTAIS	
Serviços de Regulação e Suporte	Controle de alagamentos Regulação climática local Polinização Diversidade biológica Proteção da fauna e flora Purificação do ar Controle de pragas e doenças Regulação biológica Regulação e purificação da água
Visitação, Pesquisa e Educação	Educação ambiental Recreação Visitação Contemplação Pesquisa científica Beleza cênica Herança cultural
Recursos Hídricos	Nascentes Lago Cursos d'água

RECURSOS E VALORES FUNDAMENTAIS	
Biodiversidade	Bioma da Mata Atlântica Espécies de fauna e flora Fragmentos de vegetação Conectividade

QUADRO 8 – RECURSOS E VALORES FUNDAMENTAIS
FONTE: ELABORADO PELO AUTOR, 2022

6.2 Meio Biótico

Foi elaborado um diagnóstico do meio biótico com base nos estudos da vegetação e da fauna, que abrangeram avifauna, mastofauna e herpetofauna. Para a análise da vegetação, a metodologia da Avaliação Ecológica Rápida (ERA) foi amplamente empregada.

6.2.1 Vegetação

Os estudos do meio biótico foram desenvolvidos utilizando-se, principalmente, a metodologia da Avaliação Ecológica Rápida (ERA). A ERA é um método desenvolvido há mais de dez anos pela The Nature Conservancy (TNC). Sua principal característica é a associação dos aspectos da fauna e flora.

Para o desenvolvimento das amostragens de campo de acordo com as práticas da ERA, foram percorridos 14 trechos em diferentes ambientes. Para isso, foi realizado o plano de amostragem envolvendo os técnicos e utilizando metodologias de geoprocessamento.

A vegetação observada no Parque Natural Municipal Vale do Itaim é constituída por um remanescente de Floresta Ombrófila Densa, que ocupa uma pequena porção da área, sendo a maior parte formada por áreas restauradas, em diversas situações.

A área representada por Floresta Ombrófila Densa apresenta a formação de três a quatro estratos, com a formação de dossel contínuo em sua maior parte, com cerca de 15 metros de altura, com grande amplitude de diâmetro e algumas poucas clareiras.

Na porção norte do remanescente, junto à borda, foram encontradas algumas espécies típicas de formações savânicas, tais como *Didymopanax macrocarpus* (Cham. & Schtdl.) Seem. (mandioqueiro-do-cerrado) e *Himatanthus obovatus* (Müll.Arg.) Woodson (pau-de-leite), o que deve ser resquício da vegetação de cerrado que, possivelmente, ocupou todo o entorno deste remanescente no passado.

Praticamente todo o restante do Parque apresenta plantios de restauração ecológica com o intuito de recompor a vegetação. No entanto, é possível observar a presença de espécies nativas que sugerem que todo este trecho já foi ocupado por formações de cerrado.

O número de espécies observadas nas formações amostradas foi próximo um do outro, no entanto, as áreas de restauração obtiveram 188 espécies (55,95%) e o remanescente de Floresta Ombrófila Densa, 185 espécies (55,06%), evidenciando a importância dos plantios de restauração na composição da flora do Parque Natural Municipal Vale do Itaim.

Foram observadas seis espécies ameaçadas de extinção no Parque Natural Municipal Vale do Itaim, sendo elas: Araucaria angustifolia (Bertol.) Kuntze (pinheiro-do-paraná), Cedrela fissilis Vell. (cedro-rosa), Euterpe edulis Mart. (palmito-juçara), Joannesia princeps Vell. (peloteira), Machaerium villosum Vogel (jacarandá-paulista) e Zeyheria tuberculosa (Vell.) Bureau ex Verl. (ipê-felpudo).



FIGURA 18 – *ARAUCARIA ANGUSTIFOLIA* KUNTZE
FONTE: MUZAR – UPF, 2023



FIGURA 19 – *CEDRELA FISSILIS* VELL
FONTE: ÁRVORES DO BRASIL, 2023



FIGURA 20 – *EUTERPE EDULIS* MART.
FONTE: ÁRVORES DO BRASIL, 2023



FIGURA 21 – *ZEYHERIA TUBERCULOSA* (VELL.) BUREAU EX
VERL.
FONTE: ÁRVORES DA UENF, 2023



FIGURA 22 – *JOANNESIA PRINCEPS VELL.*
FONTE: ÁRVORES DO BRASIL, 2023



FIGURA 23 – *MACHAERIUM VILLOSUM VOGEL*
FONTE: GOVERNO DO ESTADO DE SÃO PAULO, 2023

As espécies *A. angustifolia*, *C. fissilis*, *J. princeps* e *M. villosum* foram observadas nos plantios de restauração ecológica, enquanto as espécies *E. edulis* e *Z. tuberculosa* foram encontradas no remanescente de Floresta Ombrófila Densa. Cabe ressaltar que as espécies jacarandá-paulista e a peloteira não constam mais entre as espécies ameaçadas no Brasil ou no estado de São Paulo, enquanto o palmito-juçara não consta como ameaçada em nível global. De acordo com o CNCFlora (2022), essas espécies sofreram com a perda de habitat ou pelo extrativismo histórico, seja para fins madeireiros ou alimentícios. Portanto, a presença dessas espécies no Parque Natural Municipal Vale do Itaim é de extrema importância para a conservação e preservação das populações dessas espécies ali presentes, independentemente de terem sido introduzidas nos plantios de restauração ou estarem presentes no remanescente de Floresta Ombrófila Densa.

6.2.2 Fauna

Para se obter uma lista de espécies mais completa possível, foram utilizados métodos simultâneos e complementares. Para o registro dos anfíbios, foram utilizadas simultaneamente a busca em sítios reprodutivos (Scott Jr. & Woodward 1994) e transectos auditivos (Zimmerman 1994).

A busca por répteis foi realizada pela procura visual limitada pelo tempo (Campbell & Christman 1982), também chamada de busca ativa, que consiste em caminhar lentamente, procurando em todos os microambientes acessíveis por espécimes escondidos sob troncos, pedras, galhos, serapilheira, etc.

O método de transecções foi utilizado para a realização da amostragem da avifauna (Bibby et al., 1992). Neste método, todas as espécies e indivíduos são detectados (visual e/ou auditivamente) por um observador, que percorre rotas pré-estabelecidas durante um período determinado.

Ao total foram registradas 110 espécies, sendo 06 répteis, 96 aves e 08 mamíferos. Nenhum anfíbio foi registrado devido ao período frio e seco. Esse grupo é totalmente influenciado pela sazonalidade.

Os répteis amostrados foram divididos em duas espécies de lagartos e um quelônio registrados em campo e três serpentes relatadas através de registros por terceiros. Duas espécies de répteis não são nativas da região. A lagartixa-doméstica (*Hemidactylus mabouia*) é uma espécie cosmopolita comum em áreas antropizadas. Já o tigre-d'água (*Trachemys dorbigni*) ocorre na Argentina, Uruguai e no estado do Rio Grande do Sul. Foi introduzida em diversos locais devido ao comércio como pet.

As aves encontradas estão distribuídas em 15 ordens e 34 famílias. Das famílias encontradas, 16 são de aves não-Passeriformes e 18 são de passeriformes.

Foram registradas duas espécies de alta sensibilidade às alterações no ambiente: o Narcejão (*Gallinago undulata*) e o Arapaçu-de-bico-torto (*Campylorhamphus falcularius*), além de 23 espécies de média sensibilidade e 76 de baixa sensibilidade.

Os mamíferos registrados pertencem a seis ordens (*Didelphimorphia*, *Cingulata*, *Primates*, *Rodentia*, *Chiroptera* e *Carnivora*). Apenas as duas últimas tiveram duas espécies representantes. As demais ordens tiveram um representante cada.

O sagui (*Callithrix sp.*) na região é considerado fora de sua distribuição geográfica original (Valle et al. 2021), sinalizando soltura indevida ou possível necessidade de expansão territorial. Essa área originalmente pertence à outra espécie muito ameaçada, *C. aurita*, causando competição por recursos e possibilidade de hibridação (Melo & Rylands, 2010).

Apenas a jaguatirica (*Leopardus pardalis*) está classificada como vulnerável na lista estadual e está presente no Apêndice I da lista da Convenção sobre o Comércio Internacional de Espécies da Fauna e Flora Selvagens Ameaçadas (CITES 2021).



FIGURA 24 – JAGUATIRICA (*LEOPARDUS PARDALIS*)
FONTE: FERREIRA, 2023



FIGURA 25 – BEIJA-FLORES DE BANDA-BRANCA (*CHRYSURONIA VERSICOLOR*)
FONTE: ACERVO DO AUTOR, 2022



FIGURA 26 – GAMBÁ-DE-ORELHA-PRETA (*DIDELPHIS AURITA*)
FONTE: ACERVO DO AUTOR, 2022



FIGURA 27 – TUCANO-TOCO (*RAMPHASTOS TOCO*)
FONTE: ACERVO DO AUTOR, 2022



FIGURA 28 – TARTARUGA-TIGRE-D'ÁGUA (*TRACHEMYS DORBIGNI*)
FONTE: ACERVO DO AUTOR, 2022



FIGURA 29 – CALANGO (*TROPIDURUS TORQUATUS*)
FONTE: ACERVO DO AUTOR, 2022

6.3 Meio Físico

Nesta seção, será apresentada uma análise abrangente do meio físico, abordando as características geológicas, geomorfológicas, hidrológicas, topográficas, climáticas, entre outros elementos.

6.3.1 Geologia

A geologia é a ciência natural que estuda a Terra quanto à sua origem, composição, estrutura e evolução, por meio da compreensão dos processos internos e externos responsáveis por suas transformações.

A estrutura geológica desempenha um papel de extrema importância na formação dos recursos minerais, além de exercer uma grande influência na configuração do relevo e, conseqüentemente, na formação do solo. Para compreender a estrutura geológica de um local, é necessário analisar e conhecer os tipos de rochas que estão presentes.

De acordo com o banco de dados da Companhia de Pesquisa de Recursos Minerais (CPRM, 2018), o Parque Nacional da Vale do Itaim apresenta três tipos de formações geológicas, conforme demonstrado no Quadro e na Figura a seguir.

FORMAÇÃO GEOLÓGICA	ÁREA (KM ²)	PORCENTAGEM (%)
Pindamonhangaba	0,037	2%
Resende	1,942	97%
Depósitos Aluvionares	0,028	1%
TOTAL	2,007	100,00%

QUADRO 9 – FORMAÇÕES GEOLÓGICAS
FONTE: CPRM, 2018

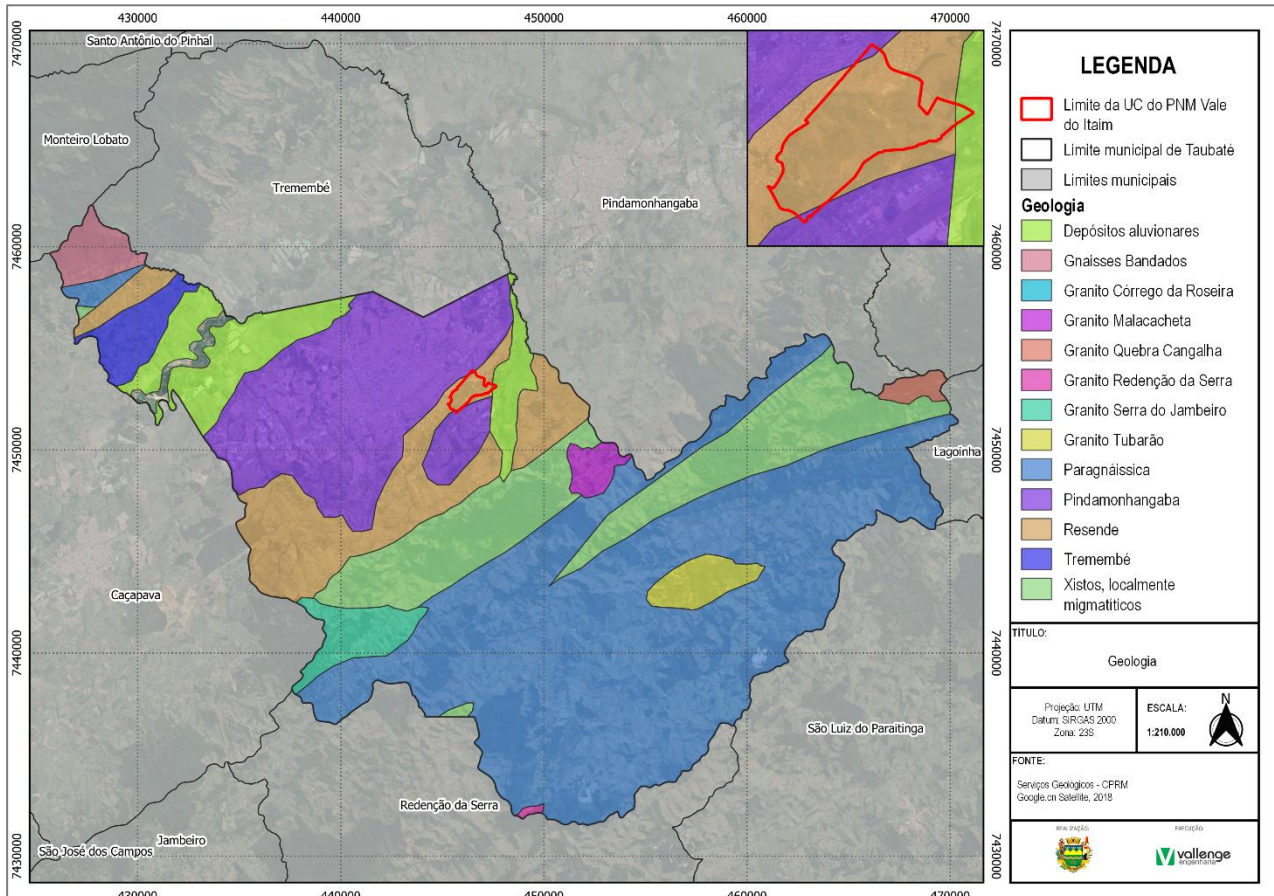


FIGURA 30 – UNIDADES GEOLÓGICAS
 FONTE: ELABORADO PELO AUTOR, 2022

A unidade geológica de Resende é a que abrange a maior extensão no Parque Natural Municipal Vale do Itaim. Ela é predominantemente caracterizada por arcóseos esverdeados, variando de grossos a finos, muitas vezes lamosos, apresentando estratificação cruzada acanalada ou estrutura maciça.

Quanto à formação Pindamonhangaba, esta corresponde a um sistema fluvial meandrante com idade neogênica a pleistocênica inferior. Uma discordância basal bem definida a separa dos outros sistemas deposicionais da bacia, conforme descrito por Riccomini em 1989.

Por último, os Depósitos Aluvionares formam-se a partir das planícies de inundação dos rios, consistindo em areias, cascalheiras, siltes, argilas e turfas. Esses materiais resultam dos processos de erosão, transporte e deposição provenientes de diversas fontes.

6.3.2 Geomorfologia

A geomorfologia estuda a origem e a evolução das formas de relevo presentes na superfície da Terra, resultantes de processos passados e presentes influenciados por agentes endógenos (como processos litológicos e tectônicos) e exógenos (como fatores climáticos).

O Parque Natural Municipal Vale do Itaim encontra-se situado em regiões morfoesculturais e morfológicas conhecidas como Tabuleiros e Colinas Sedimentares do Rift Continental do Sudeste do Brasil (89%), além de Formas Agradacionais Atuais e Subatuais Interioranas (11%).

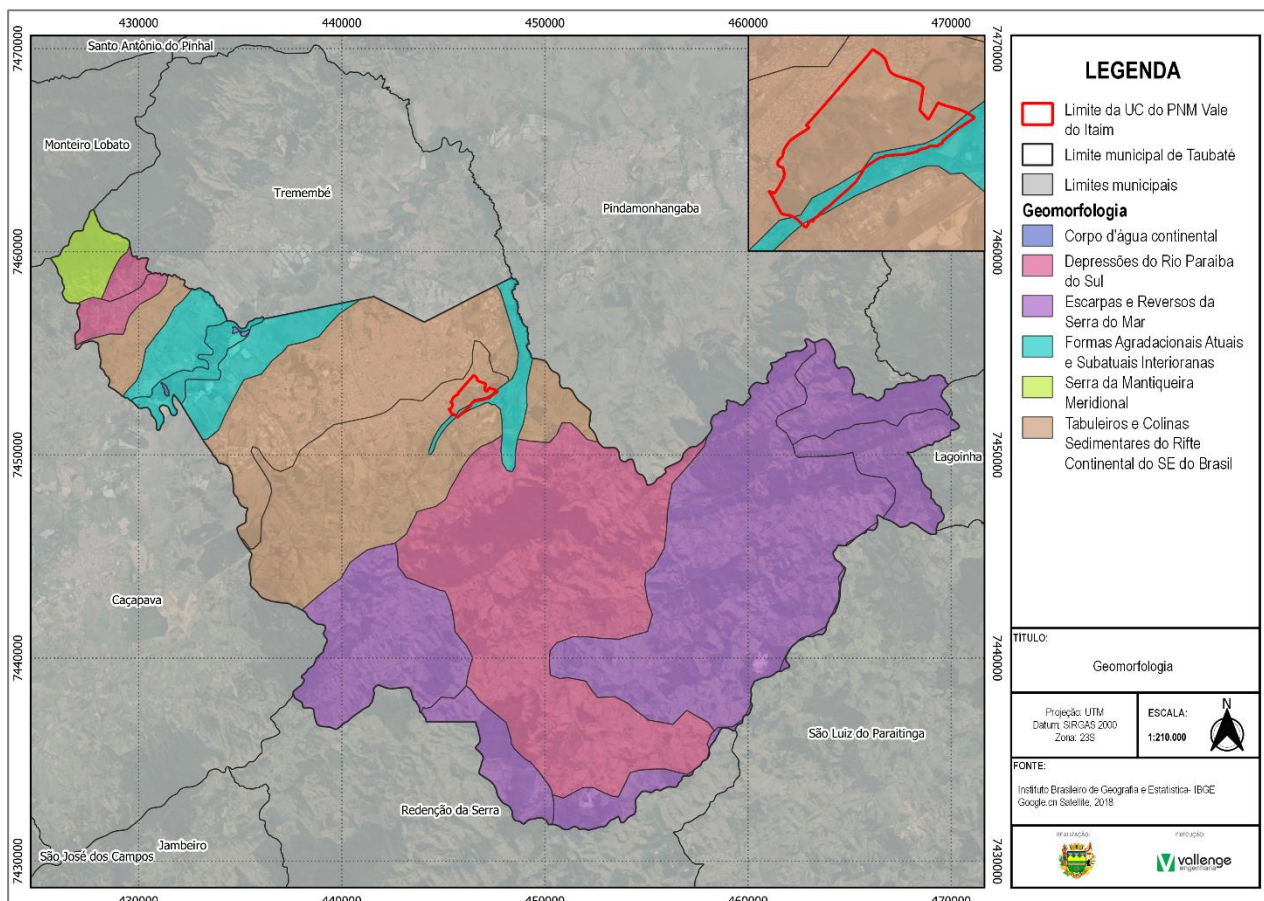


FIGURA 31 - GEOMORFOLOGIA
FONTE: ELABORADO PELO AUTOR, 2022

As áreas dos Tabuleiros e Colinas Sedimentares do Rife Continental do Sudeste do Brasil são caracterizadas por extensas superfícies com topos planos e alongados, originados por processos de sedimentação. Essas regiões apresentam uma variação de relevo com amplitude entre 20 e 50 metros, sendo predominante a formação de solos espessos e bem drenados. Nessa unidade, podem ocorrer de maneira limitada processos de erosão laminar ou linear acelerada.

Por outro lado, as Formas Agradacionais Atuais e Subatuais Interioranas consistem em depósitos fluviais continentais ou resultam da erosão de encostas de serras e morros, acumulando-se ao longo do tempo.

6.3.3 Vulnerabilidade e Risco

As áreas de risco são aquelas consideradas inadequadas para o assentamento humano devido à exposição a perigos naturais ou provocados pela atividade humana. Entre as principais áreas de risco estão aquelas localizadas em encostas íngremes de morros ou próximas a cursos de água.

Com base nas características do terreno, é viável avaliar a predisposição a movimentos gravitacionais de massa e inundações. As Figuras a seguir ilustram a predominância dos processos analisados, estabelecendo uma classificação relativa em termos de alta, média e baixa suscetibilidade. Isso indica as áreas onde a probabilidade desses processos serem mais intensos ou menos intensos em comparação com outras regiões.

É importante destacar que uma suscetibilidade baixa não implica na impossibilidade desses processos ocorrerem em determinada área, já que atividades humanas podem alterar a dinâmica local. Quando há uma alta suscetibilidade em áreas já estabelecidas, isso sugere a presença de condições com maior potencial de risco, o que demanda estudos específicos.

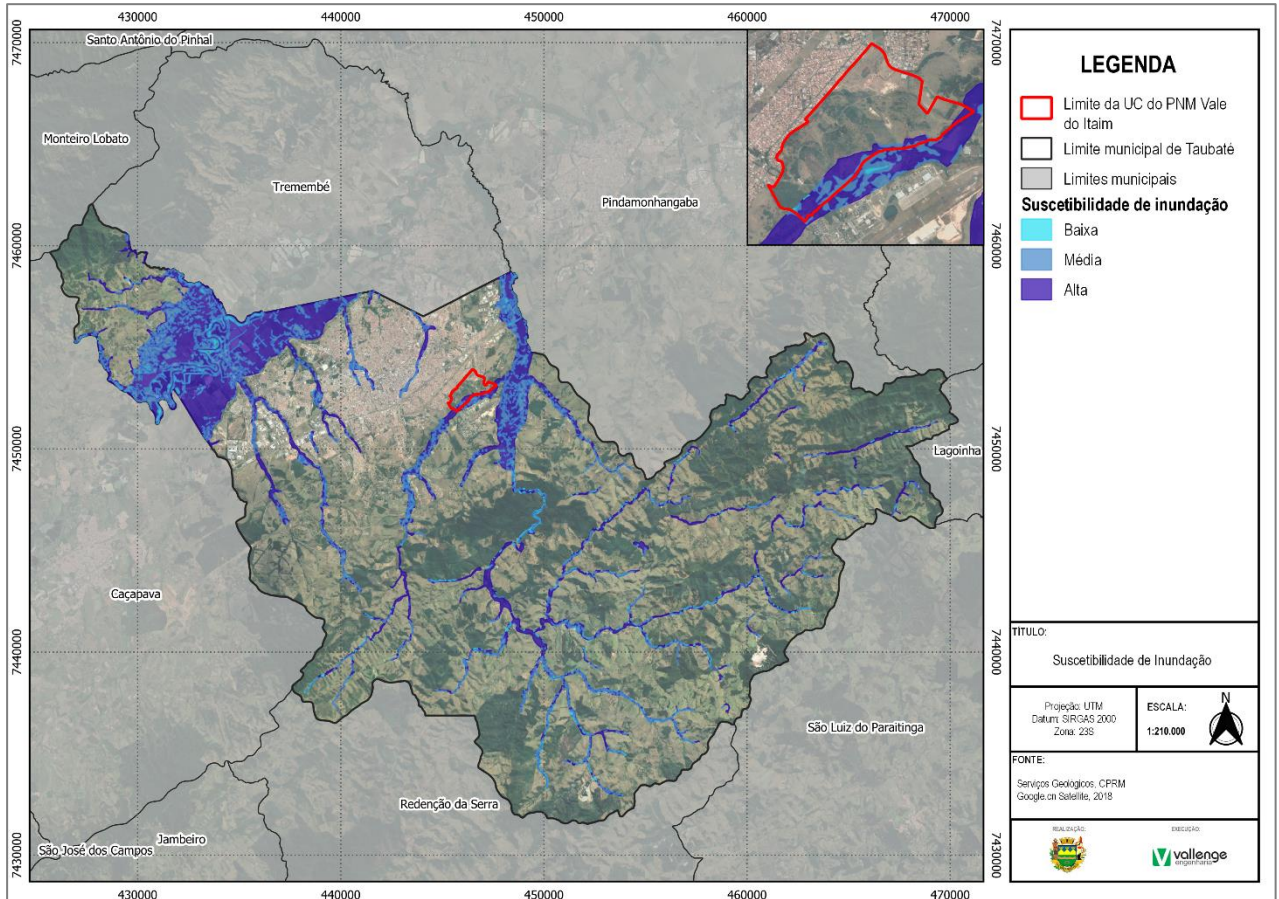


FIGURA 32 – SUSCETIBILIDADE A INUNDAÇÃO
FONTE: ELABORADO PELO AUTOR, 2022

Observa-se que no Parque Natural Municipal Vale do Itaim, a susceptibilidade a inundações está concentrada nas regiões de várzea do Rio Itaim e exibe alguma variação nas categorias. A categoria mais relevante, ou seja, a de maior significância, que é a categoria alta, é identificada em toda a extensão do rio, assim como nas áreas que apresentam características topográficas correspondentes a planícies de inundação.

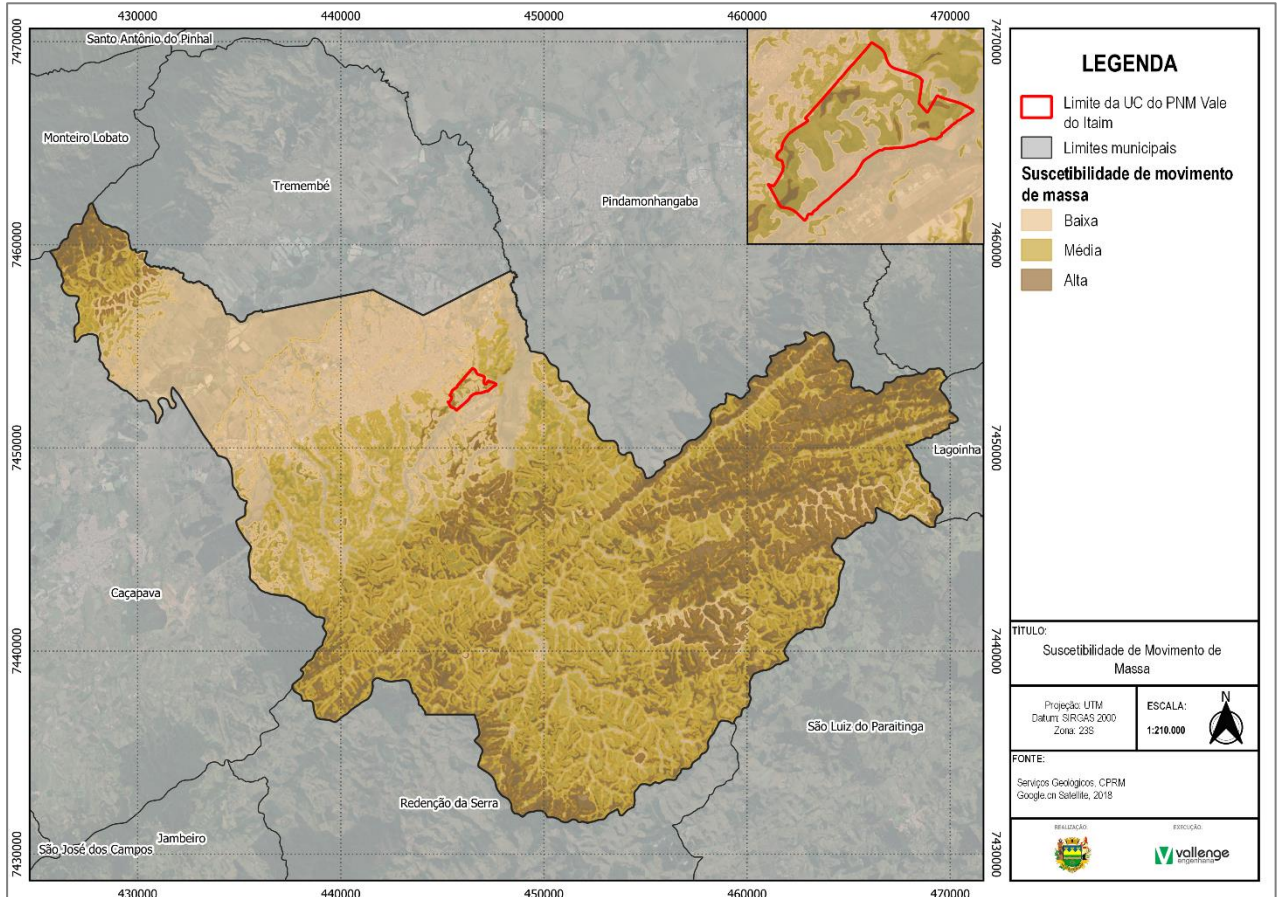


FIGURA 33 – SUSCETIBILIDADE A MOVIMENTO DE MASSA
 FONTE: ELABORADO PELO AUTOR, 2021

Ao analisar o mapa acima, é possível identificar que no Parque Natural Municipal Vale do Itaim, a probabilidade de deslizamentos com baixo grau de risco está presente em grande parte da Unidade de Conservação. No entanto, é notável a presença de algumas áreas com graus médios e altos, que correspondem aos locais de maiores declividades.

Por meio de levantamento em campo, foram identificados dois pontos de erosão, conforme observa-se nas Figuras a seguir.



FIGURA 34 – PONTOS COM EROSÃO
FONTE: ELABORADO PELO AUTOR, 2022



FIGURA 35 – EROSÃO – VISTA 01
FONTE: ACERVO DO AUTOR, 2022



FIGURA 36 – EROSÃO – VISTA 02
FONTE: ACERVO DO AUTOR, 2022

Esses processos erosivos resultam da combinação de elevados índices de precipitação com extensas áreas de solo exposto, agravados pela remoção das camadas superficiais do solo devido a intervenções não planejadas e pela ausência de sistemas de drenagem adequados.

6.3.4 Clima

O clima é o resultado de uma série de fenômenos que ocorrem na crosta terrestre ou nas suas proximidades, tais como a insolação, a precipitação, a temperatura, os ventos, a umidade, a pressão atmosférica, a evaporação e o balanço hídrico. Esses fenômenos variam de local para local, de acordo com a latitude, a altitude, o nível de cobertura vegetal, a intervenção humana, entre outros fatores que exercem influência direta sobre o clima.

A classificação climática de Thornthwaite descreve o clima zonal da região geográfica onde se encontra o município de Taubaté como Zona Tropical Brasil Central, apresentando os seguintes tipos climáticos: Mesotérmico Brando e Subquente, conforme pode ser observado na Figura a seguir. A área do Parque Natural Municipal Vale do Itaim está situada em um clima subquente, sendo do tipo úmido, com uma estação seca curta e pouco acentuada no inverno, totalizando um período de 3 meses, e apresentando uma temperatura média anual abaixo dos 18°C.

A precipitação engloba todas as formas de umidade provenientes da atmosfera que se depositam na superfície terrestre, tais como chuva, granizo, neblina, neve, orvalho ou geada. Elementos essenciais para sua formação incluem a umidade atmosférica, a ascensão do ar úmido, a presença de núcleos higroscópicos e o mecanismo de crescimento das gotas. Na Figura a seguir, também é possível observar o índice pluviométrico médio anual durante o período de 1977 a 2006, variando entre 1.300 mm e 1.600 mm no município de Taubaté. Na área do Parque Natural Municipal Vale do Itaim, o índice pluviométrico médio é de 1.300 mm.

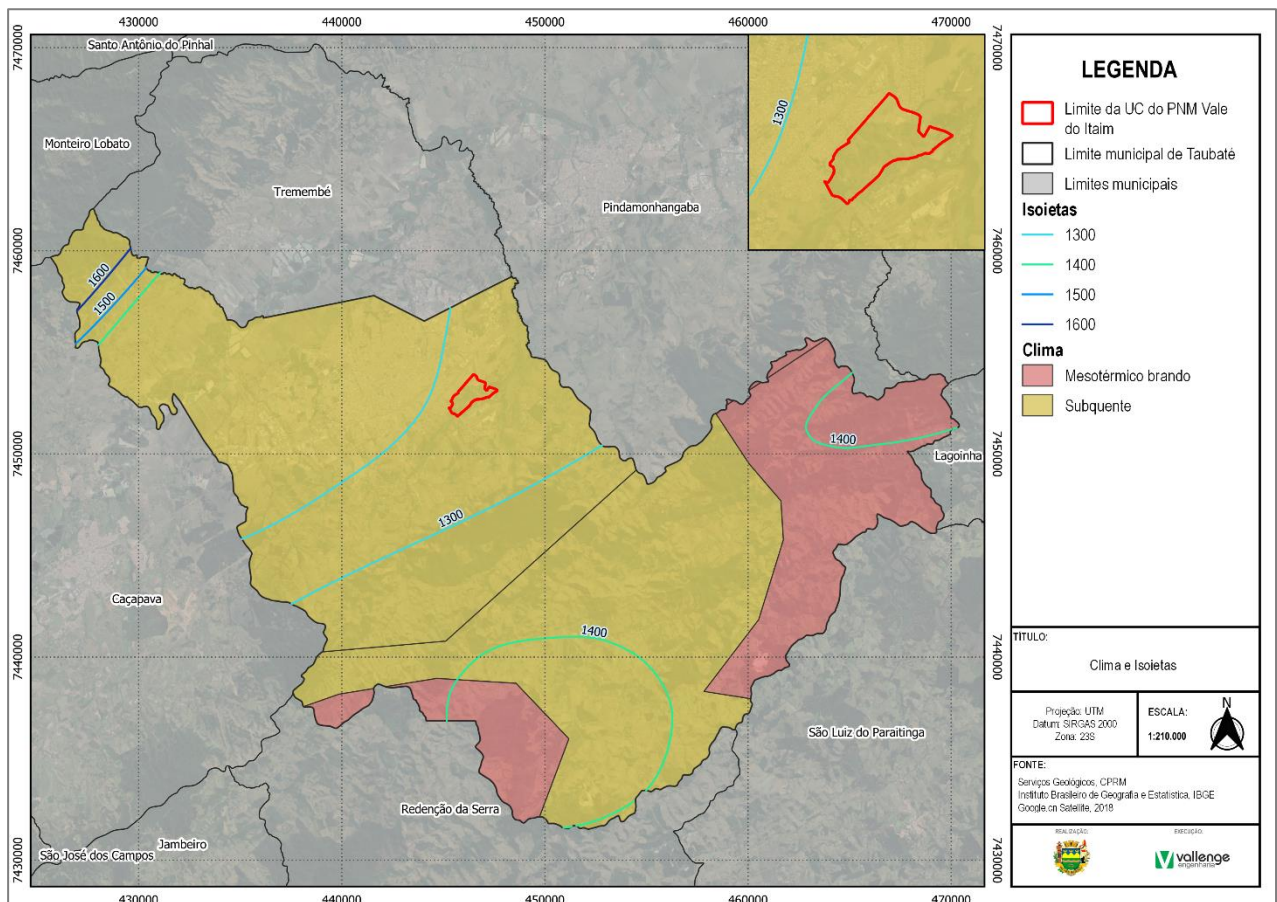


FIGURA 37 – CLIMA E VALORES DE PRECIPITAÇÃO
FONTE: ELABORADO PELO AUTOR, 2022

O estudo das chuvas tem como objetivo não só avaliar o comportamento das precipitações na região do Parque, mas também possibilitar a obtenção das chuvas de projeto. Isso ocorrerá ao selecionar os postos pluviométricos que melhor representarão as características da área em estudo. O município de Taubaté conta com uma rede de monitoramento de precipitação composta por doze postos, conforme demonstrado no Quadro e na Figura a seguir.

CÓDIGO	NOME	ALTITUDE	LATITUDE	LONGITUDE
D2-073	Malacacheta	720	23° 03' 00"	45° 25' 00"
E2-022	Taubaté	610	23° 02' 00"	45° 34' 00"
E2-023	Granja piloto	620	23° 04' 00"	45° 36' 00"
E2-035	Taubaté (DER)	580	23° 03' 00"	45° 33' 00"
E2-051	Bairro Bom Retiro	660	23° 11' 00"	45° 28' 00"
E2-091	Fazenda Santa Leonor	760	23° 09' 00"	45° 23' 00"
E2-092	Fazenda São Joao	660	23° 12' 00"	45° 28' 00"
E2-093	Fazenda Bocaina	700	23° 09' 00"	45° 31' 00"
E2-094	Fazenda Cataguá	590	23° 04' 00"	45° 33' 00"
E2-095	Remédios	600	23° 04' 00"	45° 30' 00"
E2-096	Bairro Tabuão	700	23° 06' 00"	45° 28' 00"
E2-097	Ribeirão das Almas	660	23° 08' 00"	45° 25' 00"
E2-098	Bairro Registro	620	23° 08' 00"	45° 30' 00"
E2-103	Viveiro Florestal	600	23° 08' 00"	45° 30' 00"
E2-105	Fazenda Conceição	660	23° 09' 00"	45° 32' 00"
E2-107	Bairro Samambaia	810	23° 11' 00"	45° 33' 00"
E2-108	Bairro Ribeirão das Antas	780	23° 12' 00"	45° 31' 00"
E2-127	Macuco	900	23° 03' 00"	45° 22' 00"

QUADRO 10 - ESTAÇÕES PLUVIOMÉTRICAS EM TAUBATÉ
FONTE: DEPARTAMENTO DE ÁGUAS E ENERGIA ELÉTRICA (DAEE), 2022

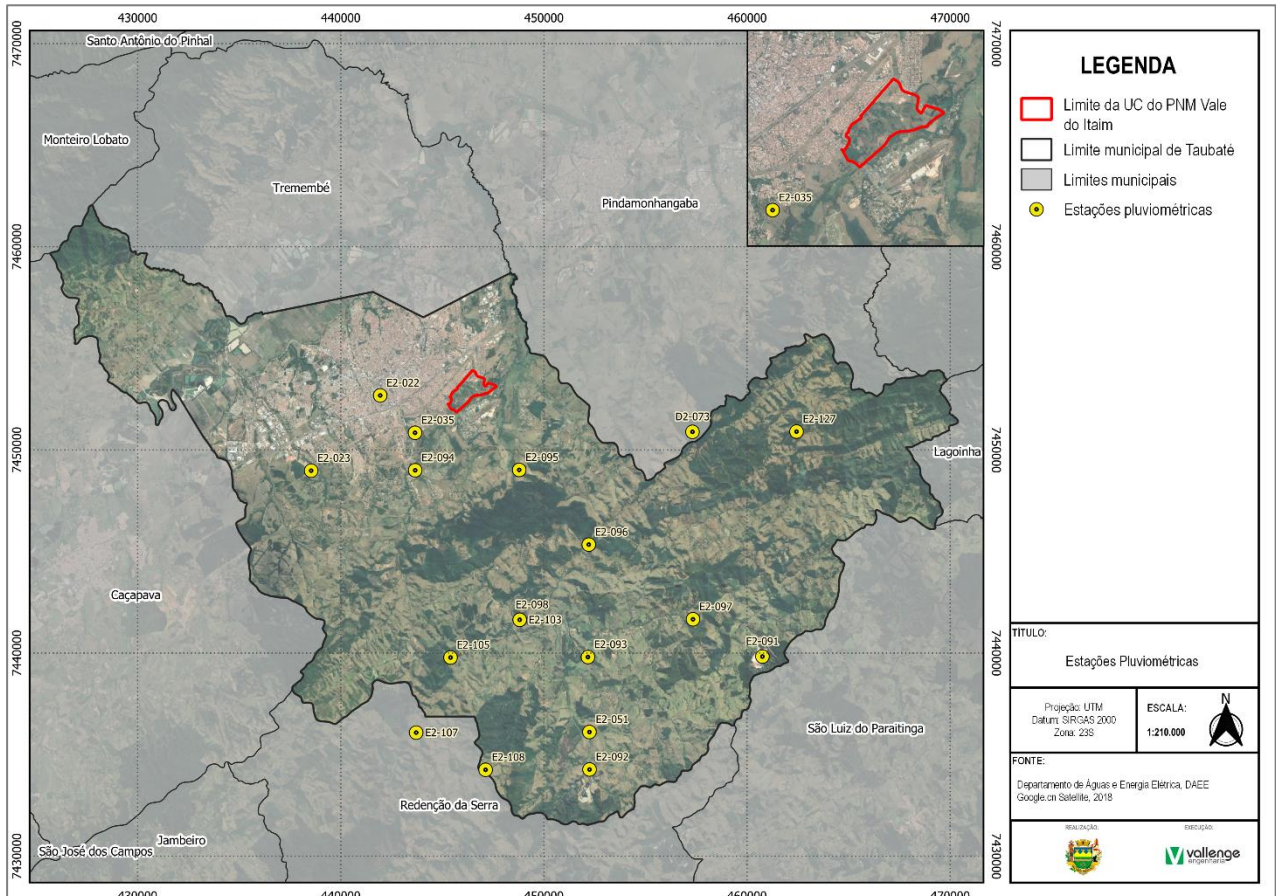


FIGURA 38 – ESTAÇÕES PLUVIOMÉTRICAS
FONTE: ELABORADO PELO AUTOR, 2022

A disponibilidade temporal dos dados de chuva é outro fator crucial na escolha dos postos que melhor representam estatisticamente o regime pluviométrico da região. O posto pluviométrico E2-095 se destaca por possuir a série de dados mais extensa e recente na proximidade do Parque Natural Municipal Vale do Itaim, abrangendo o período de 1957 a 2021. Os valores da precipitação mensal total desse posto pluviométrico serão apresentados no Quadro a seguir.

ANO	JANEIRO	FEVEREIRO	MARÇO	ABRIL	MAIO	JUNHO	JULHO	AGOSTO	SETEMBRO	OUTUBRO	NOVEMBRO	DEZEMBRO
1957	--	--	--	--	--	35,1	30,5	53,9	149,7	227,5	125,4	69,3
1958	217,5	157,4	199,4	68,1	146,1	49,5	36,7	24,3	159,3	177,3	91,5	275,4
1959	178,4	314,6	174,3	87,6	7,3	0,6	0	56,5	9,5	71,8	145	117,5
1960	148,4	289,4	191,7	44,3	63,8	51,6	0,3	24,1	12,2	124,5	168,4	165,7
1961	175,2	280,9	176,2	58,4	15,9	38	0	6,5	6,5	63,6	100	183,3
1962	207,7	181,5	129,5	28,2	68,8	4	22,6	28,5	101,9	156,6	21,9	168,8
1963	168,4	124,3	142,5	0,6	0	0	0,5	7,5	0,4	57,9	181,7	49,9
1964	77,7	201,1	68,4	44,9	38,2	20,6	55,5	42,6	96	183,8	51,3	105
1965	279,9	109,1	102,9	42,4	75,2	27,8	73,7	18,5	41,4	175,1	241,9	190,3
1966	131,2	95,7	--	20,3	44,7	0	4	61,9	19,6	134,8	131,2	148,9
1967	179,7	135,7	141,6	6,1	0	55,4	30,9	0,3	49,4	84	89,3	141,8
1968	146	92,3	114,1	47,7	18	8,5	8,2	27	43,3	38,3	53,6	206,7
1969	134,6	145,9	127,4	68,3	12,4	11,1	7,3	33	18,4	133,5	172,6	116,4
1970	122,2	178,7	71,7	28,1	22,1	39,5	48,1	96,7	46,5	31,7	65,1	121,3
1971	42,6	30,3	116,4	77,4	43,9	80,1	30,7	27,4	95,6	57,6	129,9	211,8
1972	99,5	212,9	80,6	45,6	14,6	1,1	43,4	77,5	124,3	143,7	144	155,2
1973	111,7	70,1	119	133,9	62,2	4,6	56,1	2,9	80,3	139,5	130,8	241,3
1974	283,5	99,8	180,8	40,7	15,1	100,1	0	10,7	55,5	143,1	72,4	279,5
1975	200,2	215,5	71,7	59,4	46,2	1	24,5	0	21,9	150,5	192	181,4
1976	150,8	217,2	123,4	85,4	81,7	28,2	67,9	60,3	94,8	37,4	66,4	121,7
1977	126,1	27,1	26,3	84,4	3,8	36	4,5	8,7	72,5	51,6	62,9	223,4
1978	128,1	69,1	86,9	20,4	77,9	59,7	21,7	6,5	17,7	95,6	129,6	200,3
1979	115,4	77	46,6	48,9	127,7	7,2	50,7	57,9	80,8	54,9	175,9	52,2
1980	--	--	93,3	127,7	12,2	63	1,1	44,7	46,9	88,6	117,9	176,7
1981	243,9	258,7	149,6	73,1	28,5	38,8	--	23,6	21,1	--	139,2	178
1982	291,2	134,8	216,9	42,1	18,9	85,6	70,4	55,1	35,7	177	101,1	270,6
1983	265,8	247,3	131,7	141,3	170	178,9	47,5	11,1	237,1	112,1	135,5	216,2
1984	125,8	10,5	83,5	107,9	117,6	2,4	4,6	50,8	71,1	57,5	85,3	162,8
1985	248,6	207,2	182,6	54,6	77,4	11,1	0,7	20,7	96	83	106,4	283,8
1986	124,7	166,8	298,7	--	--	--	--	--	--	--	--	--
1992	--	--	--	--	--	--	37	34,5	84,3	104,9	180,9	111,5
1993	154,7	199,5	292,1	134,1	48,3	42	9,5	10	148,3	61,9	40,7	45,4
1994	194,5	59,9	115,4	62	76,5	35,6	19,7	0	4,5	107,4	111,9	290,9

ANO	JANEIRO	FEVEREIRO	MARÇO	ABRIL	MAIO	JUNHO	JULHO	AGOSTO	SETEMBRO	OUTUBRO	NOVEMBRO	DEZEMBRO
1995	170,7	331,5	176,2	39,3	75,7	7,1	79,1	8,6	45	267,2	180,5	138,5
1996	299,5	155	286,1	31,1	44,3	18,4	2,2	20,6	128,3	105,8	169,9	189
1997	222,7	--	--	--	--	--	9,1	8	98,3	36,4	--	--
1998	--	--	134,9	38,3	78,8	7,2	--	10,3	--	207,8	58,2	117,5
1999	266,7	306,5	140,7	37,4	16,2	56,1	10,1	3,5	40,9	12,9	135,1	88,5
2000	276,2	193,1	300,2	51,4	75,1	0,7	47,8	72,4	70,8	52,8	178,1	254,7
2001	86,6	98,2	97,4	23,5	65,5	0	62,8	52,5	65,6	123,2	106,5	204,7
2002	223,7	169,7	95,1	45	72,8	0	6,6	57,4	67,6	93	296	103,6
2003	185,7	44,7	117,9	39,5	28,3	1,6	14,7	22,7	21,5	119,4	141,8	108,2
2004	217,6	262,6	156	104,7	64,8	61	77,3	2,2	31,4	128,3	198,9	137,2
2005	281,6	74,6	110,9	63,9	99,2	13,1	24,5	1,6	73,7	132,1	133,5	181,8
2006	158	269,9	196,3	64,2	30,7	6,1	42	10,7	81,1	109,3	205,8	148,7
2007	161,4	82,7	70,4	134,7	43,4	18	83,7	1,3	19,3	127,7	240,3	112,4
2008	212,3	139,6	247,3	150	40,1	46,3	0	78,6	49,5	89,3	168,6	290,2
2009	190,1	402,2	84,6	77,8	67,6	50,9	92	38,1	110,2	110,5	102,1	313,5
2010	195,1	61,9	177	33,5	19,9	5,5	49,5	0	17,4	80,7	83,6	259
2011	218,9	--	--	68,8	21,4	26,6	0	9,5	3,4	5,5	31,7	67,9
2012	35,6	68,1	51,7	50,7	36,5	39,2	51,5	7	18	28	42,7	155,3
2013	--	--	--	--	--	--	--	4,9	37,1	115	180,8	108,8
2014	159,7	44,3	124,1	39	9,5	0,3	30,6	7,6	36,2	39	139,6	94,2
2015	235,9	203,6	114,5	45,4	67,5	29,1	24	14,3	98,6	63,1	204,6	139,1
2016	239,7	194,8	368,2	6,8	56,8	107,6	0	30,4	18,6	92,2	147,9	
2017	276,2	58,3	204,8	65,8	79,5	19,6	0,3	17	38,2	134,1	117,2	123,7
2018	417,8	128,5	193,6	27	2,9	17,3	4,9	55,1	68,4	193,3	139	120,3
2019	290,4	--	--	--	--	--	--	--	--	--	--	--
2020	99,9	327,6	27,5	2,8	5,7	17,5	2,8	39,2	24,5	--	--	372,3
2021	183,2	239,3	81,6	--	--	--	--	--	--	--	--	--
Mínima	35,6	10,5	26,3	0,6	0	0	0	0	0,4	5,5	21,9	45,4
Média	188,71	162,83	143,63	58,95	49,76	30,86	28,22	27,32	60,82	105,33	130,26	168,95
Máxima	417,8	402,2	368,2	150	170	178,9	92	96,7	237,1	267,2	296	372,3

QUADRO 11 - PRECIPITAÇÕES MENSAIS DO POSTO PLUVIOMÉTRICO E2-095
FONTE: DAEE, 2022

A Figura a seguir apresenta a comparação das médias, máximas e mínimas mensais do posto pluviométrico.

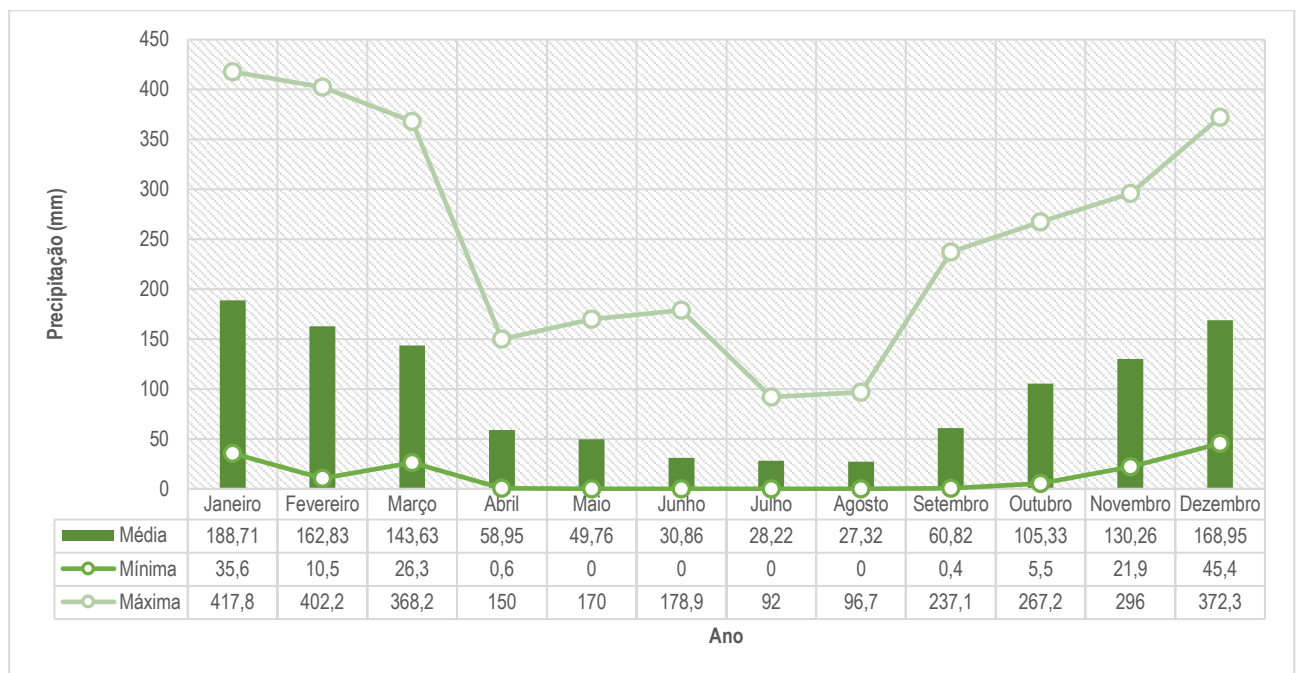


FIGURA 39 – PRECIPITAÇÃO MÍNIMA, MÉDIA E MÁXIMA MENSAL DO POSTO PLUVIOMÉTRICO E2-095
 FONTE: ELABORADO PELO AUTOR, 2022

Conforme se pode observar, o intervalo de abril a agosto representa o período de menor incidência de precipitação, um evento característico da região Sudeste devido à influência do Anticiclone do Atlântico Sul (ACAS). Esse fenômeno ocorre durante os períodos de outono e inverno, atuando como um elemento que impede a aproximação de frentes frias e a formação organizada de nuvens, resultando no período seco típico da região.

Por outro lado, os meses restantes fazem parte da estação primavera/verão, quando ocorrem chuvas de curta duração e alta intensidade. Essas chuvas estão associadas à passagem de sistemas frontais e à formação do sistema meteorológico conhecido como Zona de Convergência do Atlântico Sul (ZCAS). Sua principal característica é a ocorrência de chuvas contínuas por diversos dias, o que pode levar a inundações e deslizamentos de terra.

6.3.5 Topografia

Dentro do Parque Natural Municipal Vale do Itaim, as curvas de nível indicam altitudes que variam de 565m a 680m, como é possível notar na Figura a seguir.

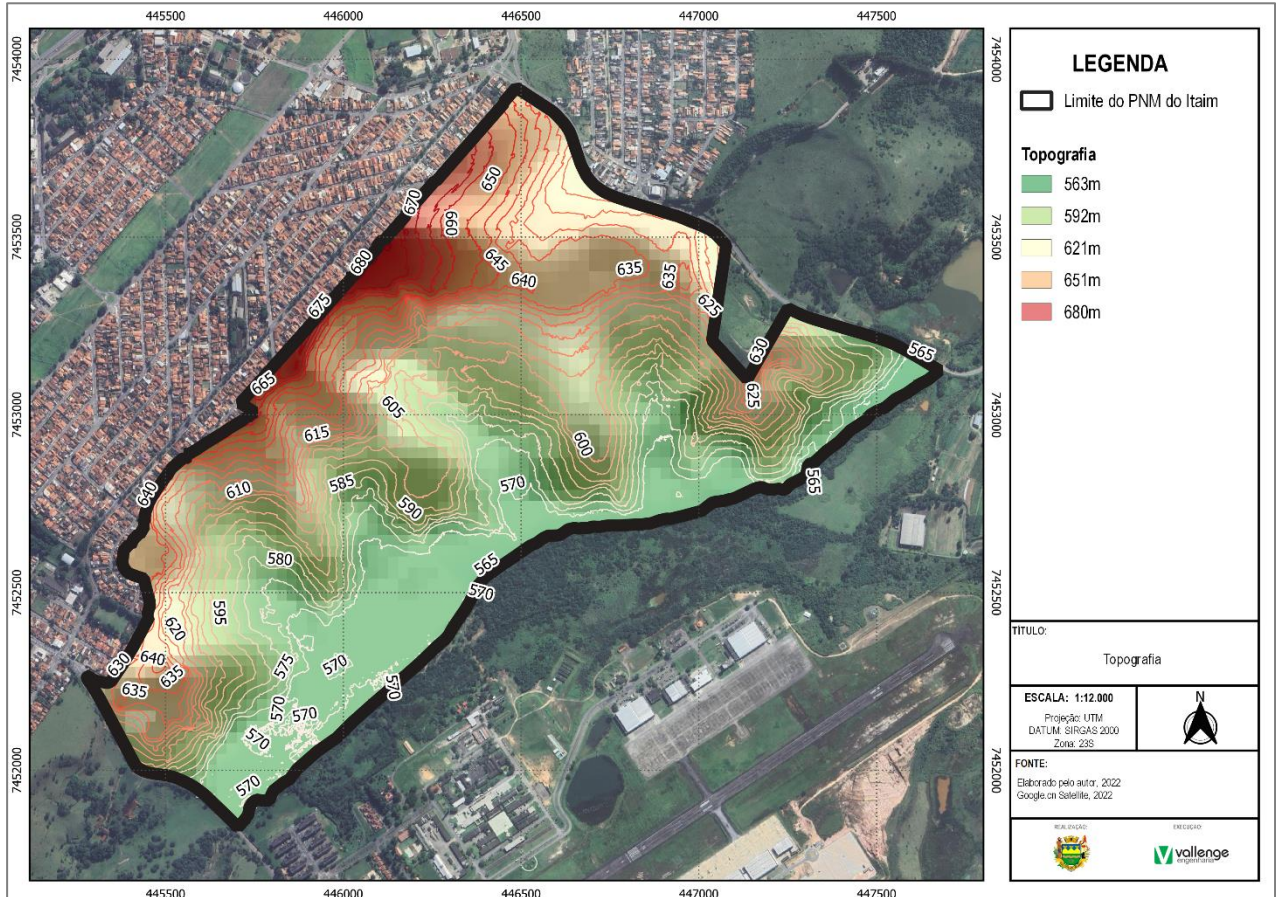


FIGURA 40 – LEVANTAMENTO TOPOGRÁFICO
FONTE: ELABORADO PELO AUTOR, 2022

Mediante a análise visual do comportamento das curvas de nível geradas, foi possível interpretar as características do relevo mapeado no Parque Natural Municipal Vale do Itaim. É perceptível que na área de estudo existe uma variação altimétrica de 117 metros, com a altitude máxima e mínima sendo respectivamente 680 metros e 563 metros.

As altitudes mais baixas encontram-se próximas à margem do Rio Itaim, ou seja, na porção situada ao sul do Parque. Por outro lado, as altitudes mais elevadas foram identificadas na porção norte, próxima à Av. Prof. Gentil de Camargo.

6.3.6 Declividade

No que se refere a declividade, que é a inclinação da superfície do terreno em relação à horizontal, o Parque Natural Municipal Vale do Itaim apresenta declividade superior a 20 graus no sentido leste/oeste. Por outro lado, nas porções norte e sul, a declividade é inferior a 20 graus, como pode ser observado na Figura subsequente.

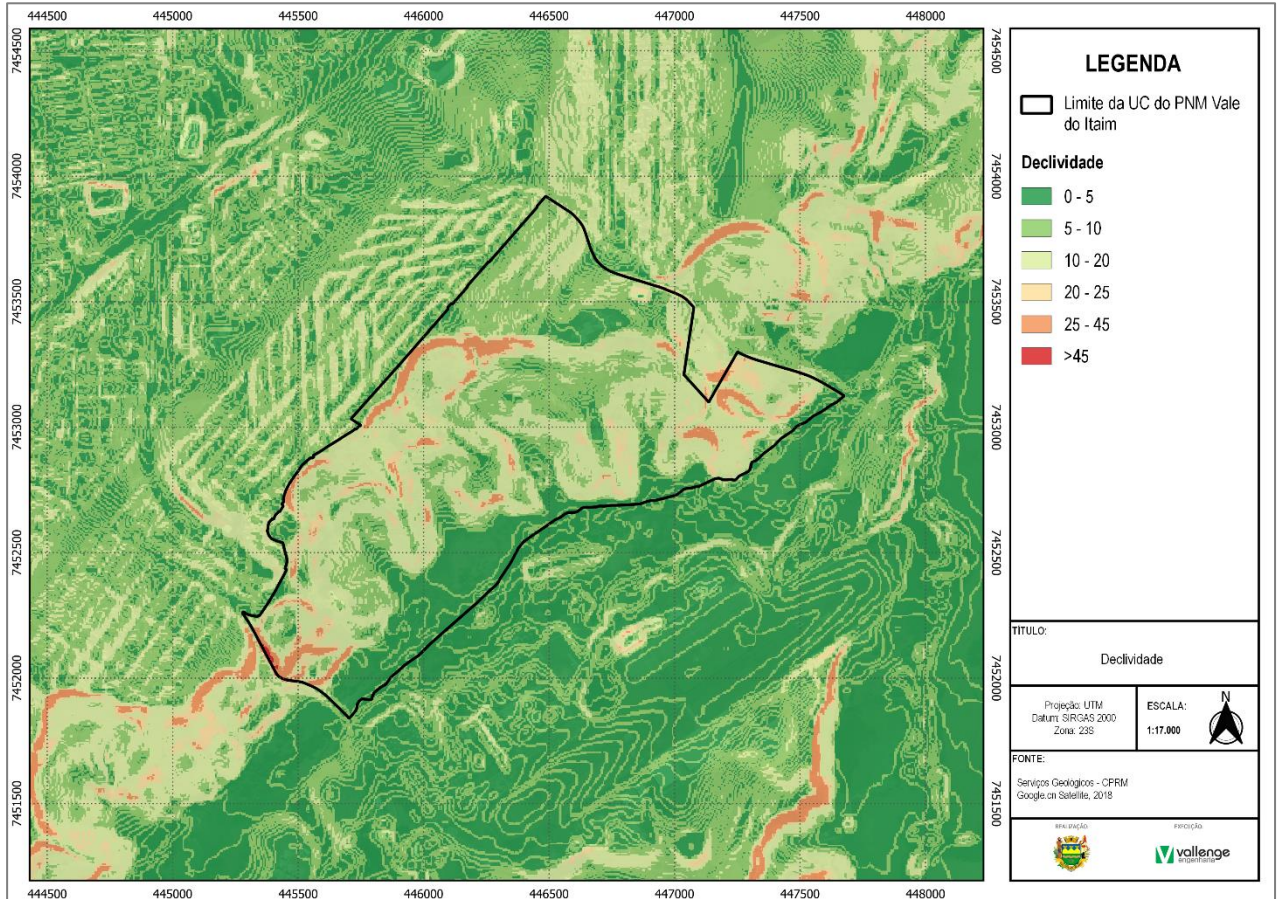


FIGURA 41 - DECLIVIDADE
 FONTE: ELABORADO PELO AUTOR, 2022

As Figuras a seguir, registradas durante o levantamento de campo, ilustram as inclinações do terreno no Parque Natural Municipal Vale do Itaim.



FIGURA 42 – DECLIVIDADE – VISTA 01
 FONTE: ACERVO DO AUTOR, 2022



FIGURA 43 – DECLIVIDADE – VISTA 02
 FONTE: ACERVO DO AUTOR, 2022

6.3.7 Relevo

De acordo com a Carta de Suscetibilidade a Movimentos Gravitacionais de Massa e Inundações de Taubaté, elaborada pelo Serviço Geológico do Brasil (CPRM, 2018), no Parque Natural Municipal Vale do Itaim, identificam-se dois padrões distintos de relevo: Tabuleiros Dissecados e Planícies de Inundação, como pode ser visto na Figura a seguir.

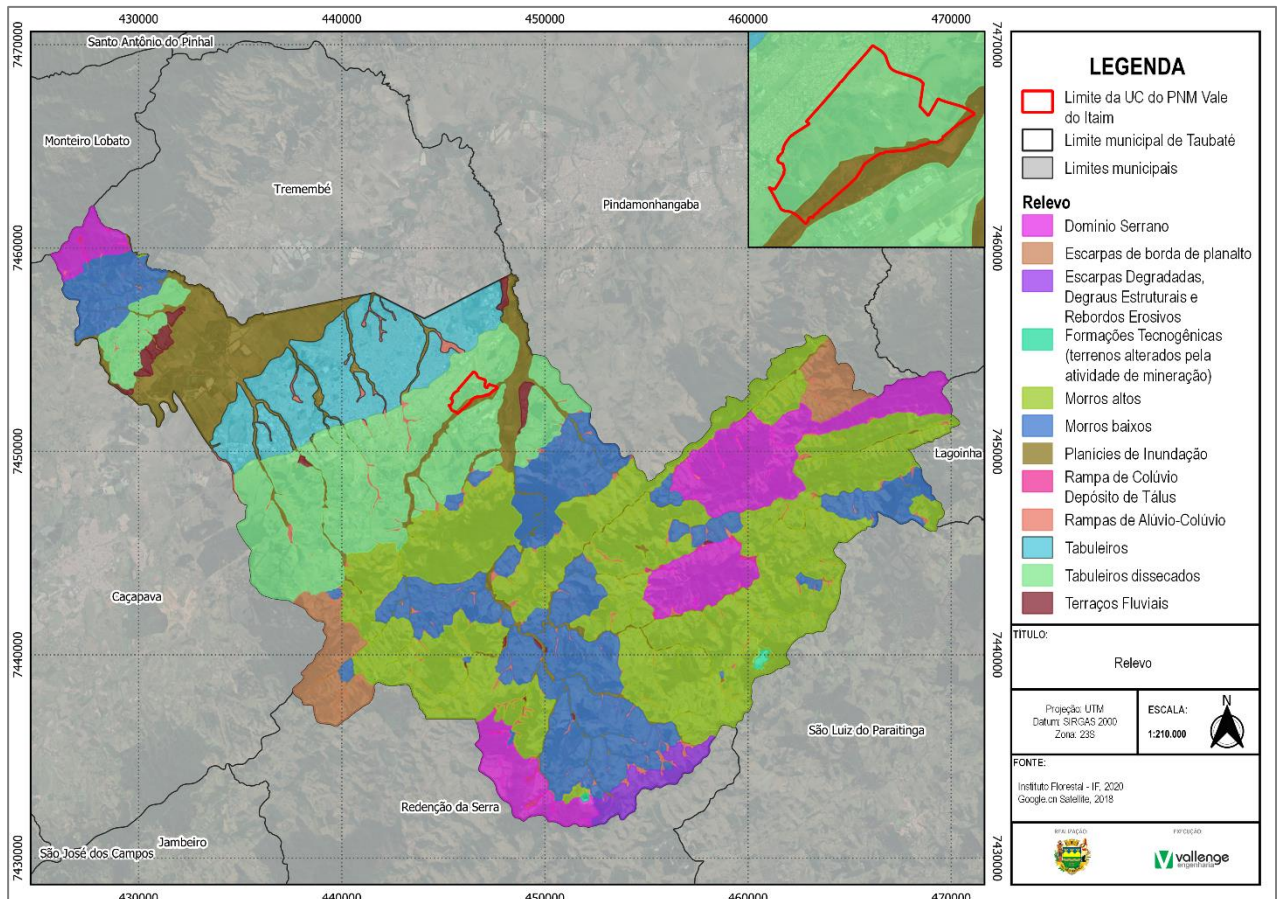


FIGURA 44 - RELEVO
FONTE: ELABORADO PELO AUTOR, 2022

A área de relevo denominada Tabuleiros Dissecados é a que abrange a maior extensão dentro do Parque Natural Municipal Vale do Itaim. Esta região é caracterizada por colinas movimentadas, cujos topos podem ser tabulares ou alongados, enquanto as vertentes apresentam traços retos e íngremes nos vales encaixados, resultado de processos recentes de dissecação fluvial. A variação de altitude nesse relevo vai de 20 a 50 metros, com inclinações das vertentes entre 0 e 3 graus, e topos planos limitados. Em algumas áreas, especialmente nas formas de tabuleiros, é possível encontrar vertentes com declives maiores, variando de 10 a 25 graus. Nessas características de relevo, os processos de pedogênese predominam, embora sejam também comuns os processos erosivos de natureza laminar ou linear acelerada, manifestando-se na forma de sulcos e ravinas.

Por outro lado, as áreas de planícies de inundação são regiões que ficam sujeitas a alagamentos e são reconhecíveis por abrigarem manguezais e brejos. São constituídas por depósitos de natureza areno-argilosa a argilo-arenosa, e representam zonas de acumulação contemporânea. Apresentam características

predominantemente sub-horizontais, com inclinações extremamente suaves que convergem em direção aos principais cursos d'água. Essas áreas são periodicamente inundadas, com deficiente drenagem nas planícies alagáveis e drenagem adequada nas áreas mais elevadas, como os terraços. O relevo dessas planícies é praticamente plano, com inclinações das vertentes variando entre 0 e 3 graus.

6.3.8 Recursos Hídricos

Os recursos hídricos, em suas diversas manifestações naturais, mantêm uma relação intrínseca com áreas protegidas. A presença de zonas preservadas e a adoção de técnicas apropriadas para a gestão e utilização do solo resultam em situações que promovem a disponibilidade e a qualidade desses recursos. Frequentemente estabelecidas para preservar tanto a fauna quanto a flora e oferecer serviços à população, como recreação em ambientes naturais, as Unidades de Conservação (UCs) também foram criadas com o intuito de proteger os recursos hídricos, tornando-se cruciais ao resguardar aquilo que é essencial para a vida humana: a água.

Nesse contexto, a avaliação dos recursos hídricos presentes e o entendimento de sua dinâmica em relação à Unidade de Conservação configuram-se como ferramentas vitais para embasar o planejamento do uso e manejo desses recursos.

A. Superficiais

■ Hidrografia

A macrodrenagem no município de Taubaté é constituída pela rede de drenagem natural formada pelos cursos d'água que se encontram nos talwegues e fundos de vales, além de alguns córregos que foram canalizados.

Ao sul, o limite do Parque Natural Municipal Vale do Itaim faz divisa com o Rio Itaim, um afluente do Rio Una. De acordo com a carta topográfica do IGC (Instituto Geográfico e Cartográfico do Estado de São Paulo), a Unidade de Conservação também abriga um lago e duas nascentes, como é possível observar na Figura a seguir.

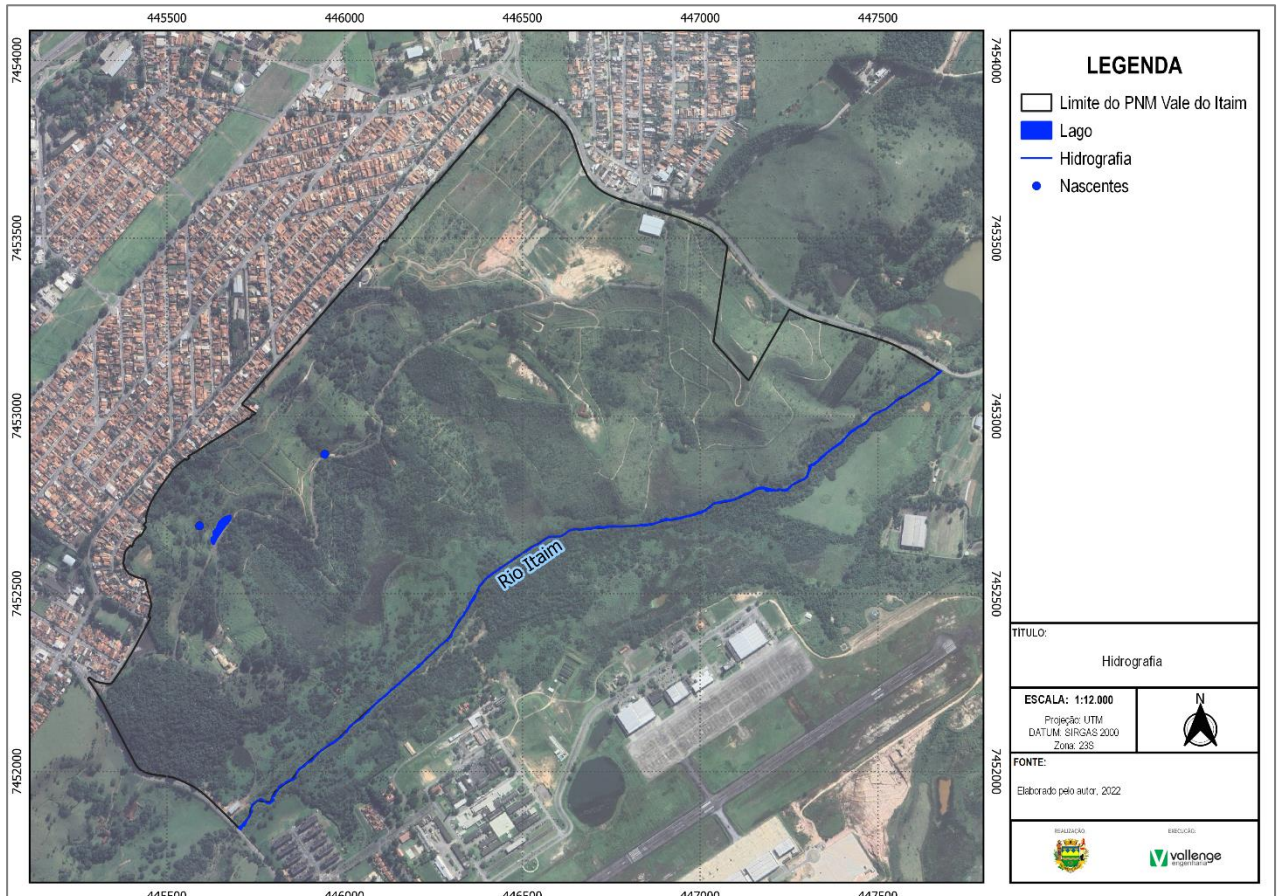


FIGURA 45 – HIDROGRAFIA DO PARQUE NATURAL MUNICIPAL VALE DO ITAIM
 FONTE: ELABORADO PELO AUTOR, 2022

Nas Figuras a seguir, é possível observar a condição atual dos recursos hídricos que foram identificados no Parque Natural Municipal Vale do Itaim, por meio de um levantamento de campo.



FIGURA 46 – RIO ITAIM
 FONTE: ACERVO DO AUTOR, 2022



FIGURA 47 – LAGO
 FONTE: ACERVO DO AUTOR, 2022



FIGURA 48 – NASCENTE MODELO
FONTE: ACERVO DO AUTOR, 2022



FIGURA 49 – NASCENTE 02
FONTE: ACERVO DO AUTOR, 2022

É importante ressaltar que a nascente modelo recebe visitas monitoradas e pré-agendadas, visando conscientizar sobre a importância desses afloramentos e como preservá-los.

■ Bacia Hidrográfica

De acordo com a Divisão Hidrográfica do município de Taubaté, os limites do Parque Natural Municipal Vale do Itaim estão situados em duas bacias hidrográficas principais: a do Rio Una e a do Córrego do Moinho II, como pode ser visto na Figura a seguir. Com essa compreensão, torna-se viável associar e avaliar aspectos e características específicas nas regiões onde o Parque Natural Municipal Vale do Itaim se insere nessas áreas.

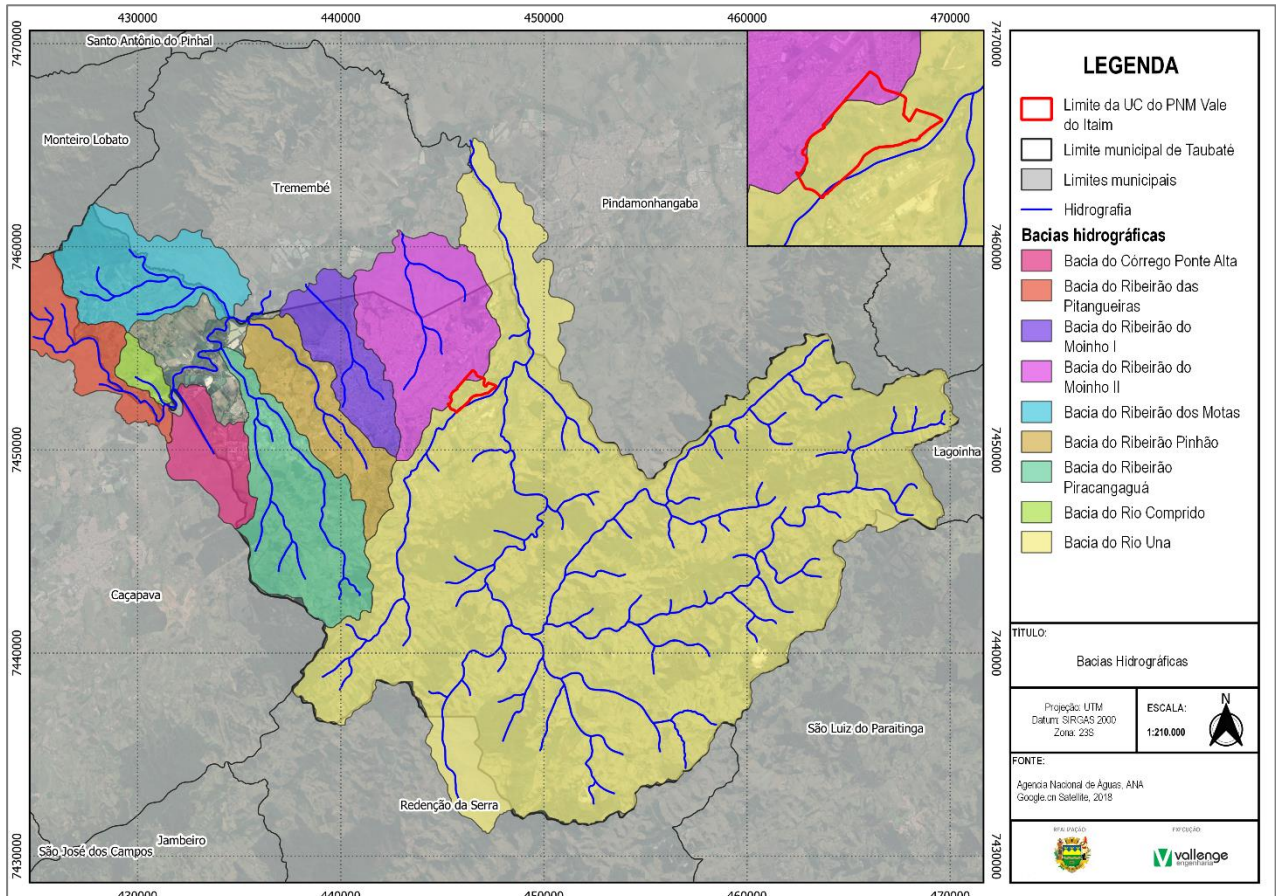


FIGURA 50 – BACIAS HIDROGRÁFICAS
FONTE: ELABORADO PELO AUTOR, 2022

A bacia do Córrego do Moinho II apresenta uma área de aproximadamente 48,01 km² e situa-se na divisa entre os municípios de Tremembé e Taubaté. Grande parte da Bacia está inserida na área urbana das cidades citadas, o que acarreta consequentemente, impactos ambientais sobre os recursos hídricos presentes. Ademais, a área na qual a bacia se localiza é cortada pela ferrovia que liga as cidades do Vale do Paraíba.

Com relação ao uso do solo consubstanciado pela delimitação da Bacia do Ribeirão do Moinho II, existem áreas residenciais e comerciais, áreas destinadas a instalação de grandes equipamentos, loteamentos e pequenas áreas de mata. Uma vez que a Bacia do Ribeirão do Moinho II foi ocupada pelo processo de urbanização, são necessárias políticas de planejamento urbano e ambiental para garantir o uso sustentável dos recursos hídricos locais.

Já a bacia hidrográfica do rio Una está situada majoritariamente dentro do município de Taubaté-SP (86%), com o restante em Tremembé (6%) e Pindamonhangaba (8%). Os principais usos dos recursos hídricos atrelados à essa Bacia são abastecimento público, industrial e irrigação. A irrigação, entretanto, está em fase de diminuição de demanda com a substituição de culturas irrigadas por criação de gado. A Bacia do Rio Una é de grande importância para o Município de Taubaté em função do seu papel de abastecimento. Entretanto, para que os serviços hídricos de uma Bacia sejam oferecidos em quantidade e qualidade satisfatórias, é necessário que a área que compreende os corpos d'água estejam protegidas e com uso adequado. A Bacia do Rio Una, nesse contexto, apresenta problemas de ordem conservacionista, principalmente a deposição de rejeitos nos corpos d'água, o lançamento in natura de esgotos, a ausência de proteção dos mananciais e a presença de áreas degradadas, especialmente por atividades de mineração.

A bacia do Córrego do Moinho II abrange uma área de aproximadamente 48,01 km² e encontra-se na divisa entre os municípios de Tremembé e Taubaté. Grande parte dessa bacia está localizada na área urbana dessas cidades, o que inevitavelmente resulta em impactos ambientais nos recursos hídricos presentes. Além disso, a região onde a bacia está situada é atravessada pela ferrovia que conecta as cidades do Vale do Paraíba. No que diz respeito ao uso do solo demarcado pela delimitação da Bacia do Córrego do Moinho II, podemos encontrar áreas residenciais e comerciais, espaços designados para a instalação de grandes infraestruturas, loteamentos e pequenas porções de mata. Dado que a bacia foi afetada pelo processo de urbanização, torna-se crucial implementar políticas de planejamento urbano e ambiental para assegurar a utilização sustentável dos recursos hídricos locais.

A bacia hidrográfica do Rio Una ocupa principalmente a área do município de Taubaté-SP (86%), com partes menores em Tremembé (6%) e Pindamonhangaba (8%). Os principais usos dos recursos hídricos associados a essa bacia incluem o abastecimento público, a indústria e a irrigação. No entanto, a irrigação está gradualmente diminuindo sua demanda à medida que culturas irrigadas são substituídas por criação de gado. A Bacia do Rio Una desempenha um papel fundamental no fornecimento de água para o município de Taubaté. No entanto, para garantir a disponibilidade e qualidade adequadas dos serviços hídricos em uma bacia, é essencial que as áreas que abrangem os corpos d'água estejam protegidas e utilizadas de maneira apropriada. Nesse contexto, a Bacia do Rio Una enfrenta desafios de conservação, notadamente a deposição de resíduos nos corpos d'água, o descarte de esgoto não tratado, a falta de preservação das fontes de água e a existência de áreas degradadas, especialmente devido a atividades de mineração.

B. Subterrâneos

De acordo com o banco de dados do Serviço Geológico do Brasil (CPRM, 2005), constatou-se que o sistema aquífero presente no Parque Natural Municipal Vale do Itaim é o aquífero Taubaté, como se pode observar na Figura a seguir.

O aquífero Taubaté é de natureza sedimentar e possui uma extensão limitada. É composto por camadas de sedimentos arenosos e argilosos, apresentando uma espessura que varia de 200 a 300 metros. A produtividade do aquífero Taubaté varia consideravelmente, com valores de capacidade específica situados entre 0,2 e 14 m³/h/m. Nota-se uma menor permeabilidade dos sedimentos na porção central da bacia sedimentar, enquanto nas porções ocidental e oriental a permeabilidade é maior, refletindo-se na produtividade dos poços, cujas vazões podem alcançar mais de 100 m³/h.

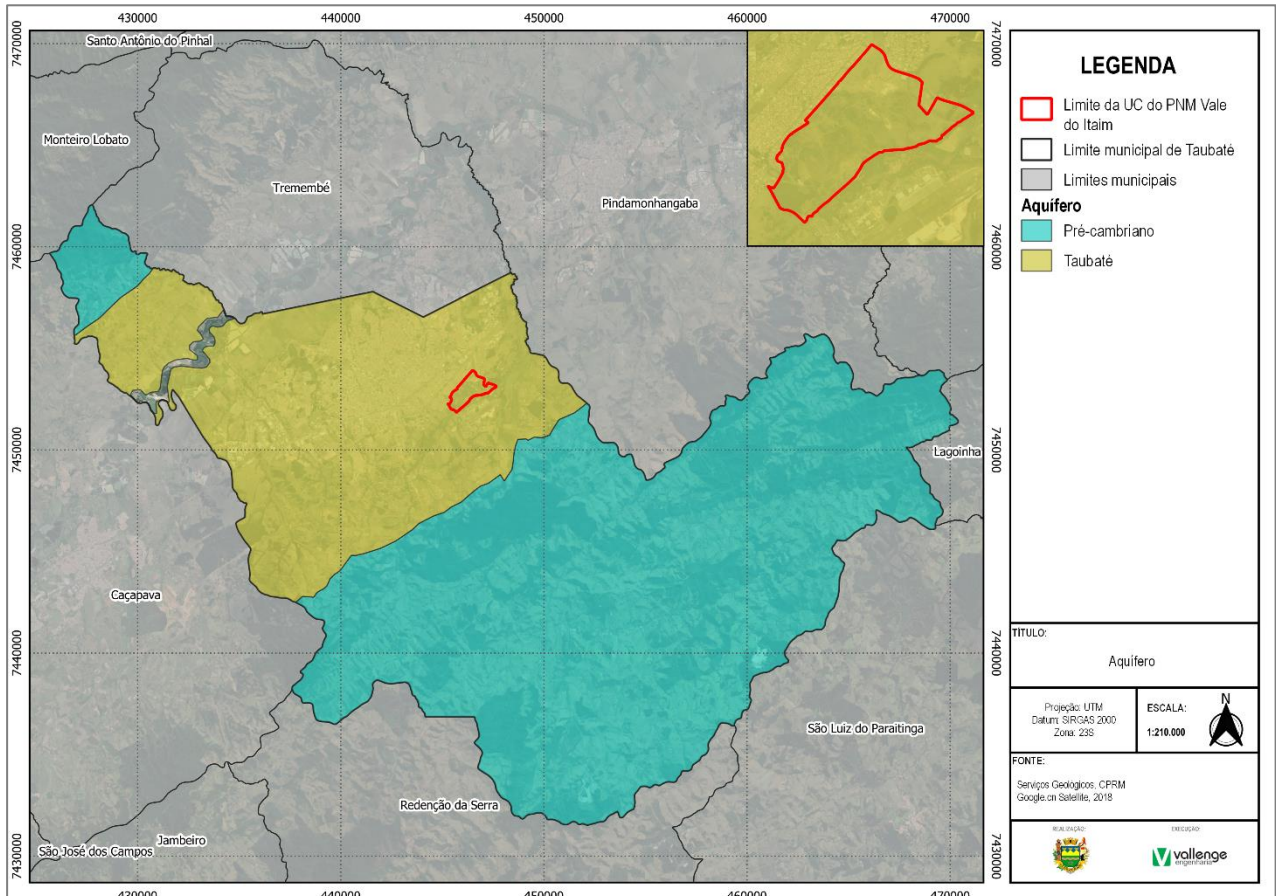


FIGURA 51 –AQUÍFEROS
FONTE: ELABORADO PELO AUTOR, 2022

Nesse contexto, houve o esforço de compreender a Vulnerabilidade ao Risco de Poluição das águas, que resulta da interação entre a vulnerabilidade natural do aquífero à poluição e a potencial carga antrópica poluidora. Portanto, as áreas mais críticas são aquelas em que uma atividade humana, mesmo que de baixa intensidade, está localizada em uma zona de alta vulnerabilidade natural. Além disso, considera-se crítica a situação em que a atividade ocorre em áreas de baixa vulnerabilidade, mas tem potencial para gerar cargas poluidoras significativas.

A região do Parque Natural Municipal Vale do Itaim é classificada como tendo baixa vulnerabilidade à poluição. Isso ressalta a importância de manter a continuidade dos cuidados para a preservação da qualidade e da segurança das águas subterrâneas, garantindo que a Unidade de Conservação mantenha essa classificação.

6.3.9 Área de Preservação Permanente

A existência de cursos d'água e nascentes caracteriza a presença de Áreas de Preservação Permanente - APP, conforme definido no Código Florestal e suas subseqüentes atualizações.

Dessa maneira, para os cursos d'água, adotou-se a faixa de 30 metros como APP em relação às margens, conforme indicado na alínea a) do inciso I do artigo 4º da Lei Federal nº 12.651/2012. Em relação às nascentes, foi estabelecida uma faixa de 50 metros como área de entorno, conforme previsto no inciso IV da mesma lei.

6.3.10 Pedologia

A Pedologia abrange estudos relacionados à identificação, formação, classificação e mapeamento dos solos. Portanto, com base na Carta de Suscetibilidade a Movimentos Gravitacionais de Massa e Inundações (CPRM, 2018), no município de Taubaté, podem ser identificadas três associações pedológicas, como ilustrado na Figura e descrito no Quadro a seguir.

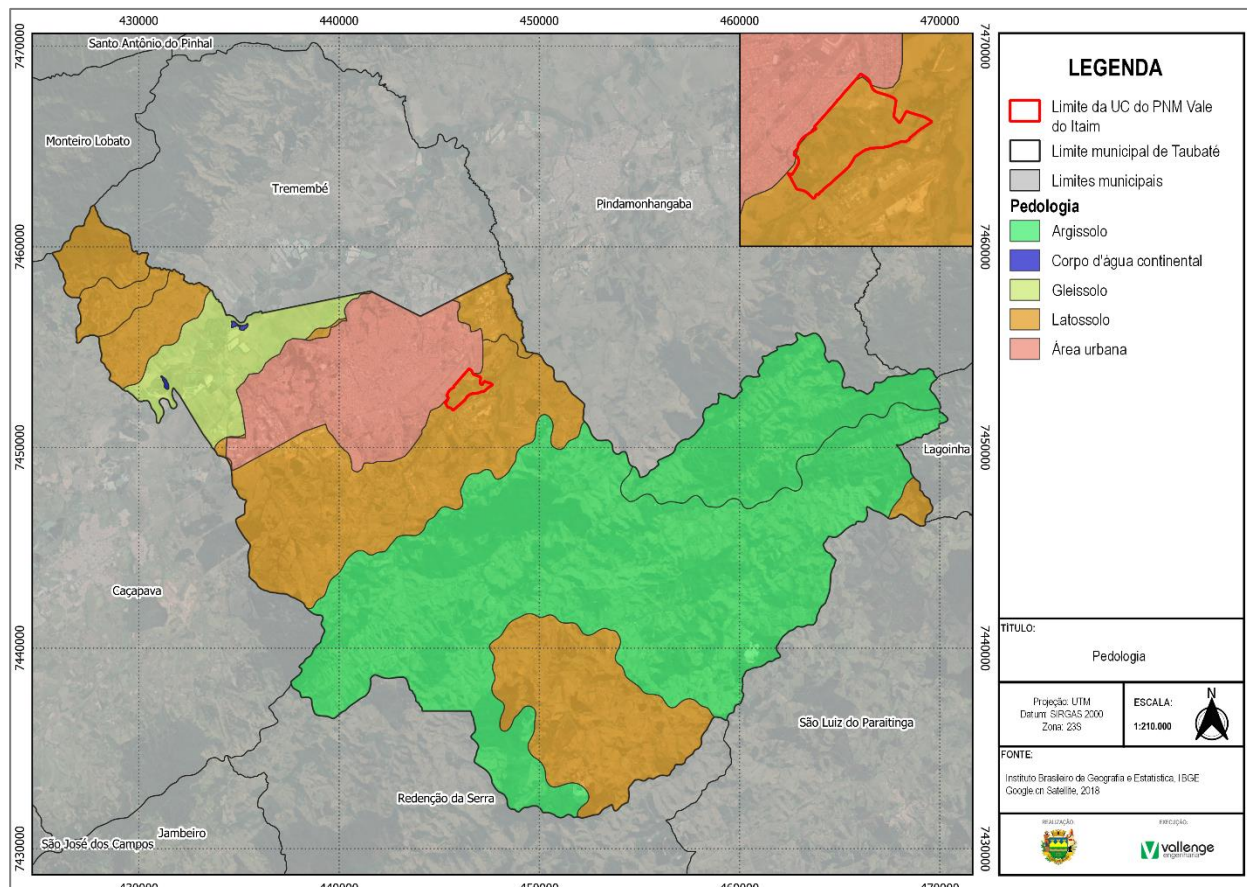


FIGURA 52 – UNIDADES PEDOLÓGICAS
FONTE: ELABORADO PELO AUTOR, 2022

UNIDADES PEDOLÓGICAS	ÁREA (KM ²)	PORCENTAGEM
Área Urbana	73,10	7,63%
Argissolo	353,32	36,87%
Gleissolo	36,67	3,83%
Latossolo	494,93	51,65%
Corpo D'água Continental	0,30	0,03%
Total	958,32	100,00%

QUADRO 12 – UNIDADES PEDOLÓGICAS
FONTE: CPRM, 2018

Observa-se que o Parque Natural Municipal Vale do Itaim está situado na unidade pedológica Latossolo. Esses solos são minerais e homogêneos, com pouca diferenciação entre os horizontes ou camadas. São facilmente reconhecíveis pela cor amarelada quase uniforme ao longo da profundidade. A textura mais comum

é argilosa ou muito argilosa. Além disso, no campo, destaca-se a alta coesão dos agregados estruturais, caracterizando solos coesos.

Os Latossolos amarelos podem ser classificados no terceiro e quarto nível categórico, de acordo com o Sistema Brasileiro de Classificação de Solos (SiBCS), onde são detalhadas as características das classes de solo e suas implicações para uso e manejo. Assim, na região onde o Parque Natural Municipal Vale do Itaim está localizado, o Latossolo Amarelo é classificado no terceiro nível como distrófico e no quarto nível como típico. Esses solos possuem baixa fertilidade, com saturação por bases inferior a 50% na maior parte dos primeiros 100 cm do horizonte B (inclusive BA), sem características restritivas no quarto nível de classificação.

6.3.11 Fragilidade Ambiental

A Fragilidade Ambiental é uma metodologia de análise que se baseia nos princípios da ecodinâmica. Por meio dela, são avaliadas as relações entre o meio físico e biótico, permitindo a determinação dos impactos que a atividade antrópica pode causar em uma área. A composição das informações está apresentada no mapa a seguir.

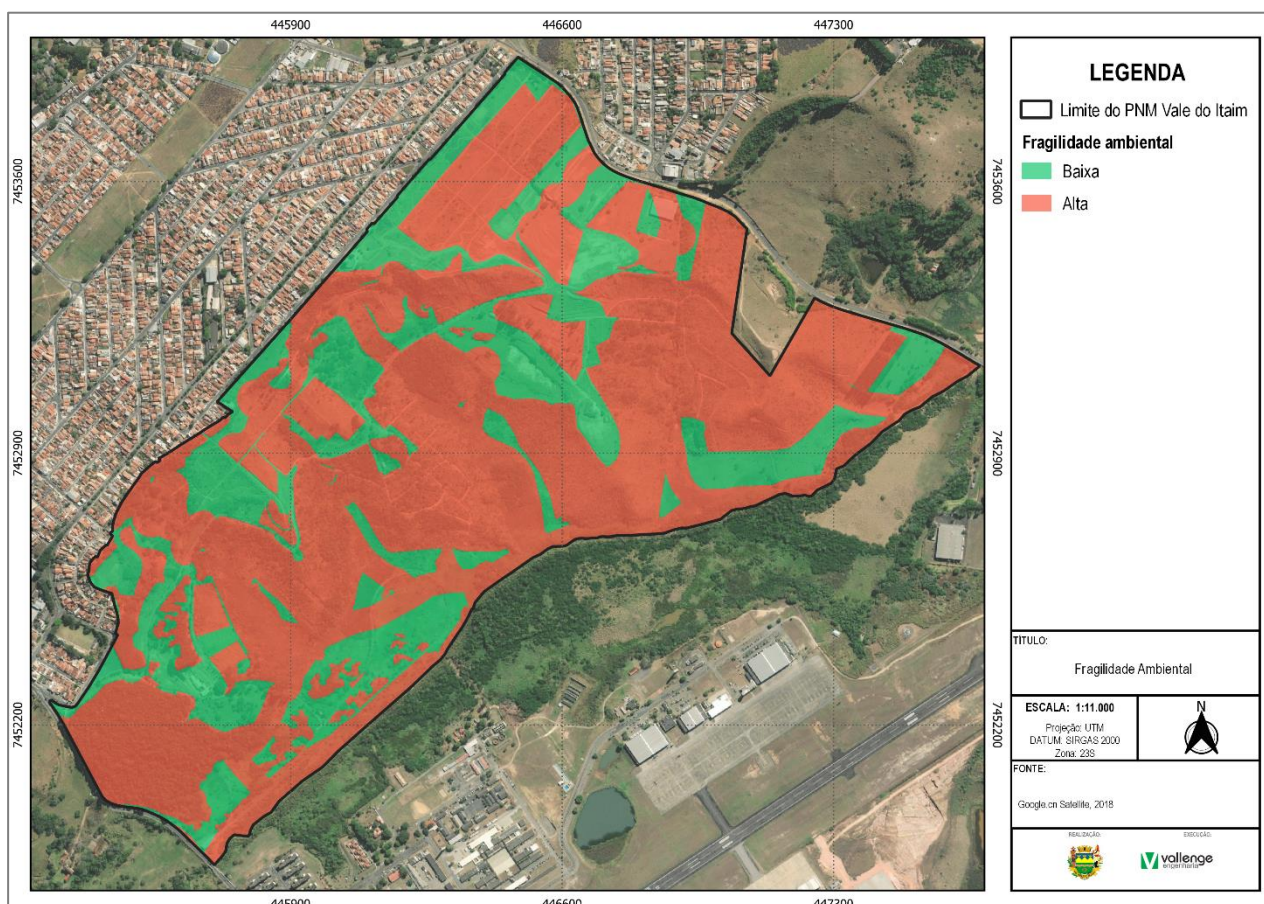


FIGURA 53 – FRAGILIDADE AMBIENTAL
 FONTE: ELABORADO PELO AUTOR, 2022

Nota-se que grande parte do Parque é caracterizada por uma alta fragilidade ambiental, para a qual deverão ser realizadas ações específicas de proteção e mitigação dos riscos, conforme apresentado no item 10.1 do Programa de Manejo e Recuperação.

6.4 Uso e Cobertura do Solo

Com base no levantamento aéreo e de campo, foi elaborado o mapa atual de Uso e Ocupação do Solo para o Parque Natural Municipal Vale do Itaim, conforme apresentado no mapa a seguir.

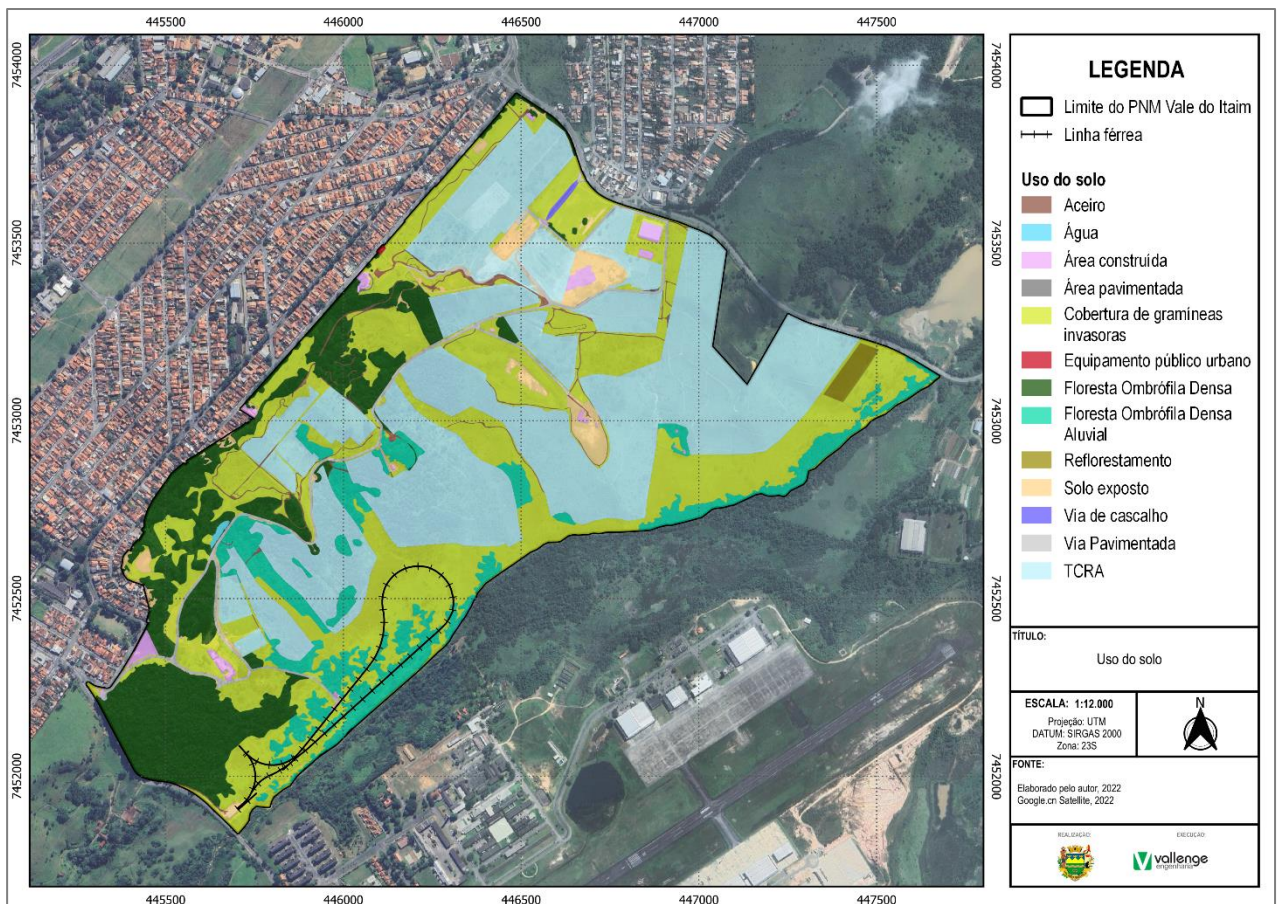


FIGURA 54 – USO E COBERTURA DO SOLO DO PARQUE NATURAL MUNICIPAL VALE DO ITAIM
 FONTE: ELABORADO PELO AUTOR, 2022

As dimensões que cada uma dessas classificações ocupa no Parque Natural Municipal Vale do Itaim são apresentadas no Quadro a seguir.

CLASSE	ÁREA (M ²)	PORCENTAGEM OCUPADA (%)
Área construída	19.075,13	0,95
Área pavimentada	411,99	0,02
Cobertura de gramíneas invasoras	621.586,27	31,01
Floresta Ombrófila Densa Aluvial	161.045,34	8,03
Floresta Ombrófila Densa	277.313,63	13,83
Solo exposto	51.654,44	2,58
Via Pavimentada	35.812,91	1,79
Água	1.426,02	0,07
Equipamento público urbano	322,83	0,02
Reflorestamento	10.249,46	0,51
Via de cascalho	2.124,66	0,11
TCRA	799.372,00	39,87
Aceiro	24.386,60	1,22
Total	2.004.781,28	100

QUADRO 13 – USO E OCUPAÇÃO DO SOLO
FONTE: ELABORADO PELO AUTOR, 2022

6.5 Meio Antrópico

O meio antrópico abordado neste tópico abrange a influência das atividades e presença da sociedade na região, englobando elementos culturais, sociais, econômicos e históricos que têm potencial para impactar a preservação e administração dos recursos naturais da Unidade de Conservação.

6.5.1 Patrimônio histórico, cultural e artístico

O patrimônio histórico-cultural é um bem considerado de grande importância para a identidade de uma sociedade. Trata-se de um legado do passado que perdura no presente e é transmitido às gerações futuras.

Taubaté está entre as cidades que tiveram uma atuação significativa na história nacional. Reconhecida nacionalmente como a Capital da Literatura Infantil por meio da Lei nº 12.388 do Congresso Nacional, é a terra natal do escritor Monteiro Lobato. A cidade possui diversos pontos turísticos e culturais relacionados ao Sítio do Pica Pau Amarelo, uma de suas obras principais.

Além disso, o município destaca-se pelo seu papel no ciclo do ouro e durante o surto cafeeiro do Vale do Paraíba, após superar períodos difíceis de crise econômica e social. Como uma das cidades mais tradicionais do interior de São Paulo, Taubaté possui em seu centro histórico e em seu território uma quantidade considerável de prédios coloniais, neocoloniais e construções tombadas.

No que diz respeito ao reconhecimento desses bens culturais, a nível federal, o órgão responsável é o Instituto do Patrimônio Histórico e Artístico Nacional (IPHAN), que promove e coordena o processo de preservação e valorização do patrimônio cultural brasileiro em suas dimensões materiais e imateriais. No estado de São Paulo, essa responsabilidade é atribuída ao Conselho de Defesa do Patrimônio Histórico, Arqueológico, Artístico e Turístico (CONDEPHAAT), órgão vinculado à Secretaria de Estado da Cultura. Já no município de Taubaté, o Conselho Municipal de Preservação do Patrimônio Histórico atua na proteção e conservação do patrimônio local.

Assim, em Taubaté, foram identificados sete bens culturais materiais protegidos por instrumentos legais federais e estaduais, além de 27 bens tombados pelo próprio município, conforme ilustrado na Figura a seguir.

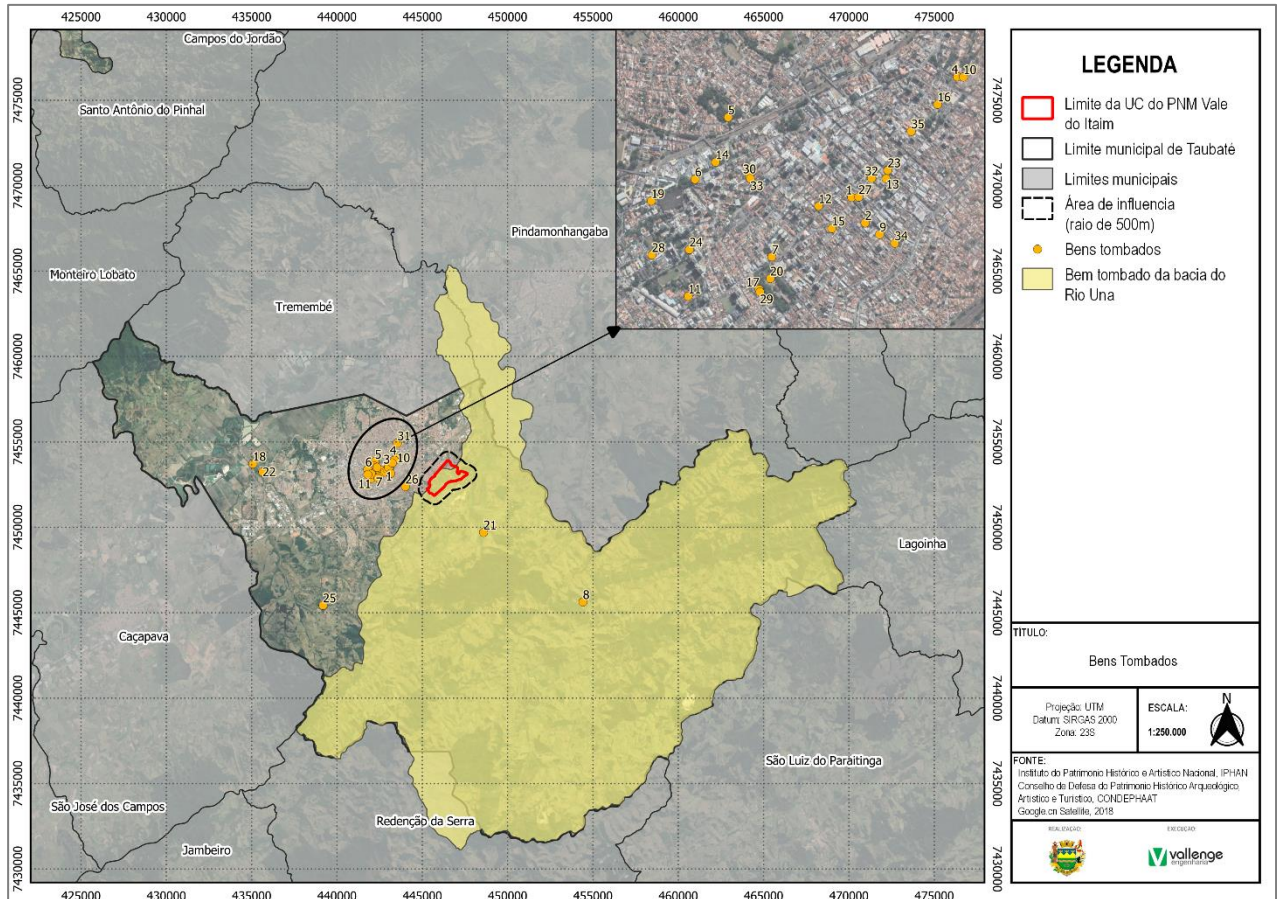


FIGURA 55 – BENS TOMBADOS
FONTE: ELABORADO PELO AUTOR, 2022

Na região onde localiza-se o Parque Natural Municipal Vale do Itaim, assim como em suas proximidades, é possível identificar a existência de apenas um bem tombado municipal reconhecido como bacia do Rio Una.

Salienta-se que o bem tombado denominado área limitada pelo divisor de águas das bacias dos rios Urupês e Itaim, englobando o rio Itaim, a estrada Municipal Dr. José Luiz Cembranelli e toda a paisagem de fundo, incluindo as colinas e contrafortes da Serra do Quebra Cangalha, o Morro do Fiador, o Morro de São Judas Tadeu e as manchas de Mata Atlântica existentes não foi inserido

Vale ressaltar também que o Parque Natural Municipal Vale do Itaim dispõe de infraestrutura que resgata a história e cultura da cidade, como a réplica da casa do Sítio do Pica Pau Amarelo, descrita por Monteiro Lobato, estátuas de personagens do Sítio como a Emília, Narizinho, Pedrinho, Tia Nastácia e outros, a fim de inserir os visitantes no contexto histórico do município.



FIGURA 56 – ESTÁTUA EMÍLIA
FONTE: ACERVO DO AUTOR, 2022



FIGURA 57 – ESTÁTUA NARZINHO
FONTE: ACERVO DO AUTOR, 2022

6.5.2 Patrimônios Imateriais

Os Bens Culturais de Natureza Imaterial dizem respeito a práticas e domínios da vida social que se manifestam em saberes, ofícios e modos de fazer; celebrações; formas de expressão cênicas, plásticas, musicais ou lúdicas; e nos lugares como mercados, feiras e santuários que abrigam práticas culturais coletivas.

O município de Taubaté apresenta manifestações e tradições ligadas ao modo de vida, festas, culinárias, entre outros. Desse modo, a Lei Orgânica, em seu artigo 168, apresenta alguns patrimônios culturais a serem incentivados:

- I. As atividades dos figureiros, do folclore e da música sertaneja;
- II. As festividades populares;
- III. A preservação da memória de Monteiro Lobato;
- IV. A preservação da memória de Mazzaropi;
- V. A Escola Municipal de Música, Artes Plásticas e Cênicas "Maestro Fêgo Camargo";
- VI. O acervo arquitetônico tombado por órgãos Federal, Estadual e Municipal;
- VII. O acervo histórico, arqueológico, artístico, documental e paisagístico do Município;
- VIII. A Orquestra Sinfônica da Universidade de Taubaté;
- IX. A Feira da "Breganha";
- X. A Banda de Música Santa Cecília;
- XI. A festa de Imigração Italiana, realizada no Distrito de Quiririm;
- XII. A festa da imigração japonesa;
- XIII. A Academia Taubateana de Letras;
- XIV. A Festa do Nordeste;
- XV. Dia do Garçom.
- XVI. Os murais artísticos pintados pelo Mestre Justino existentes nos prédios e/ou próprios públicos do município.

O Parque Natural Municipal Vale do Itaim, conforme mencionado anteriormente, conta com infraestruturas como a Casa de Monteiro Lobato e o Teatro, com o intuito de realizar atividades artísticas para preservar a memória do escritor e suas obras.

Além disso, o tropeirismo possui grande importância histórica e foi responsável pelo desenvolvimento das cidades da região do Vale do Paraíba. Até hoje, exerce forte influência. O Parque também abriga a Casa do Tropeiro, que propaga a cultura do tropeirismo presente nas obras de Monteiro Lobato e nas interpretações do ator e cineasta Mazaropi.

6.5.3 Sítios Arqueológicos

Sítios arqueológicos são bens da União protegidos por legislação federal, Lei n. 3.924/61, sendo o Instituto do Patrimônio Histórico e Artístico Nacional – Iphan o órgão responsável pela proteção desses sítios. A legislação objetiva a proteção desses bens e exige estudos prévios como forma de garantir a redução dos impactos ao patrimônio arqueológico durante a implantação de atividades e empreendimento potencialmente modificadores do meio ambiente.

O município de Taubaté conta com seis sítios arqueológicos, conforme observa-se na Figura a seguir.

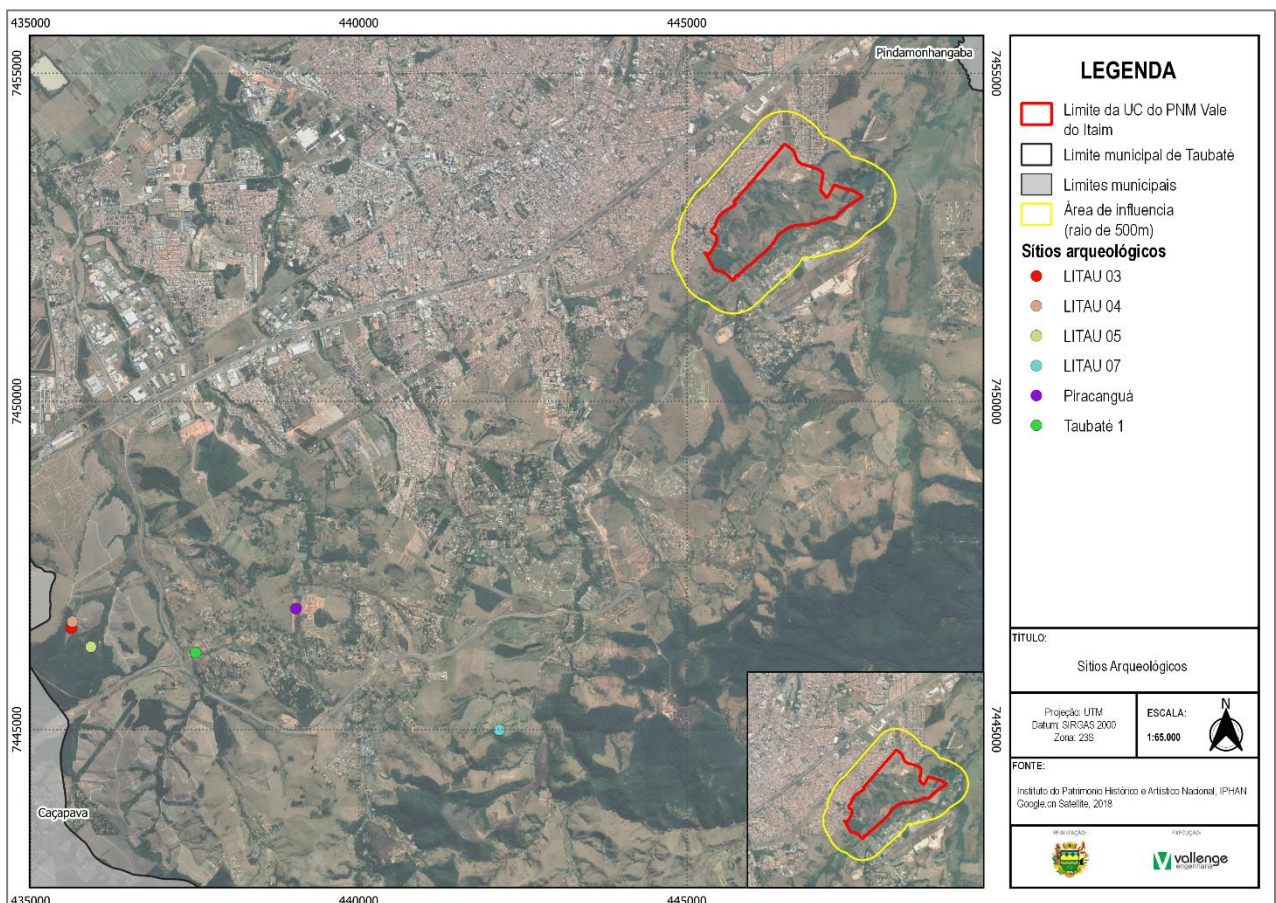


FIGURA 58 – SÍTIOS ARQUEOLÓGICOS
FONTE: ELABORADO PELO AUTOR, 2022

Conforme observa-se no mapa acima, na região de implantação do Parque Natural Municipal Vale do Itaim não há nenhum sítio arqueológico.

6.5.4 Ocupação Humana e Populações Residentes

A Figura a seguir apresenta a evolução populacional do município, tendo como base os dados do Sistema Estadual de Análise de Dados (SEADE) entre os anos de 1980 e 2020.

De acordo com esses dados, a população total de Taubaté é de 307.361 habitantes, sendo 301.096 habitantes residentes na área urbana (98%) e 6.295 habitantes na área rural (2%).

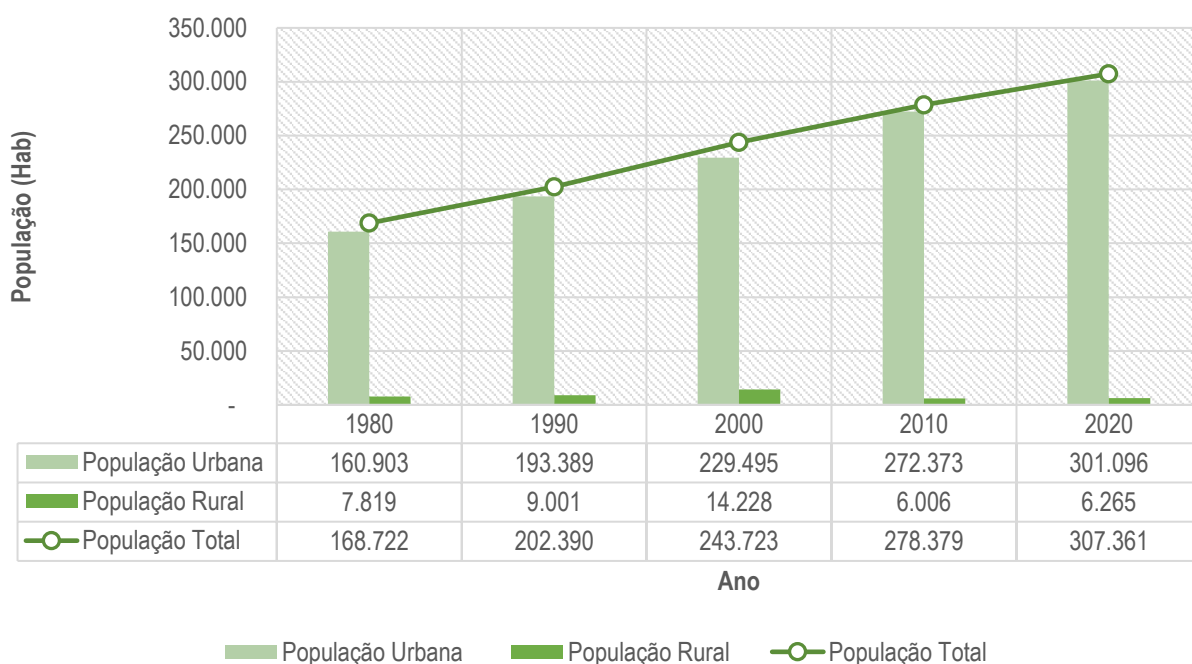


FIGURA 59 – EVOLUÇÃO POPULACIONAL
FONTE: CENSO IBGE, 2010

A população urbana apresentou um crescimento gradativo no período de 1990 a 2020, sendo que o maior aumento ocorreu entre 2000 e 2010.

Já a população rural teve um aumento de 58% no número de habitantes entre os anos de 1990 e 2000; entretanto, no período de 2000 e 2010, sofreu uma redução de 58% em seu número de habitantes. Esse fato pode ser explicado pelo processo de urbanização contínua da zona rural, com a conversão de áreas de agropecuária em condomínios.

Os setores censitários (unidades de agrupamento de contagem populacional definidas pelo IBGE) inseridos total ou parcialmente no raio de influência do Parque Natural Municipal Vale do Itaim, no município de Taubaté, são apresentados na Figura abaixo.

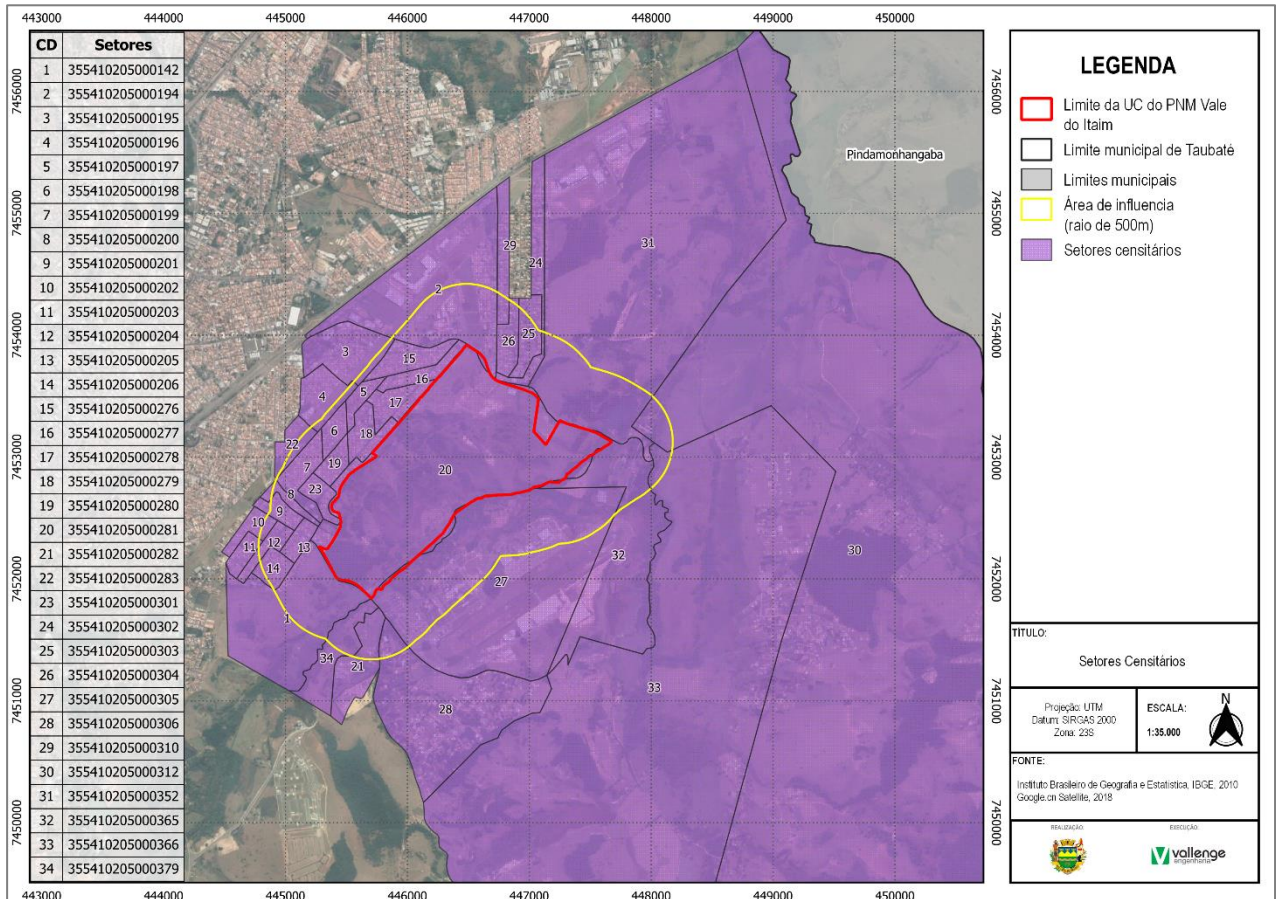


FIGURA 60 – SETORES CENSITÁRIOS
FONTE: ELABORADO PELO AUTOR, 2022

Desse modo, com base nos setores censitários, a população total na área de influência é de 22.599 habitantes. O Parque Natural Municipal Vale do Itaim encontra-se inserido no setor censitário 355410205000281 e possui uma população total de 369 habitantes.

6.5.5 Dinâmica Demográfica

A densidade é um importante referencial para avaliar a distribuição e o consumo de terra, infraestrutura e serviços públicos em áreas residenciais, sendo um dos indicadores e parâmetros de desenho urbano mais relevantes no planejamento urbano (ACIOLY e DAVIDSON, 2011).

A densidade demográfica de um município é medida pela relação entre a população e a área, sendo que, no caso de Taubaté, é de 445,98 hab/km², de acordo com o último censo do IBGE (2010).

A Figura a seguir demonstra a densidade demográfica (habitantes por quilômetro quadrado) dos setores censitários inseridos na área de influência do Parque Natural Municipal Vale do Itaim, segundo o Censo do IBGE de 2010.

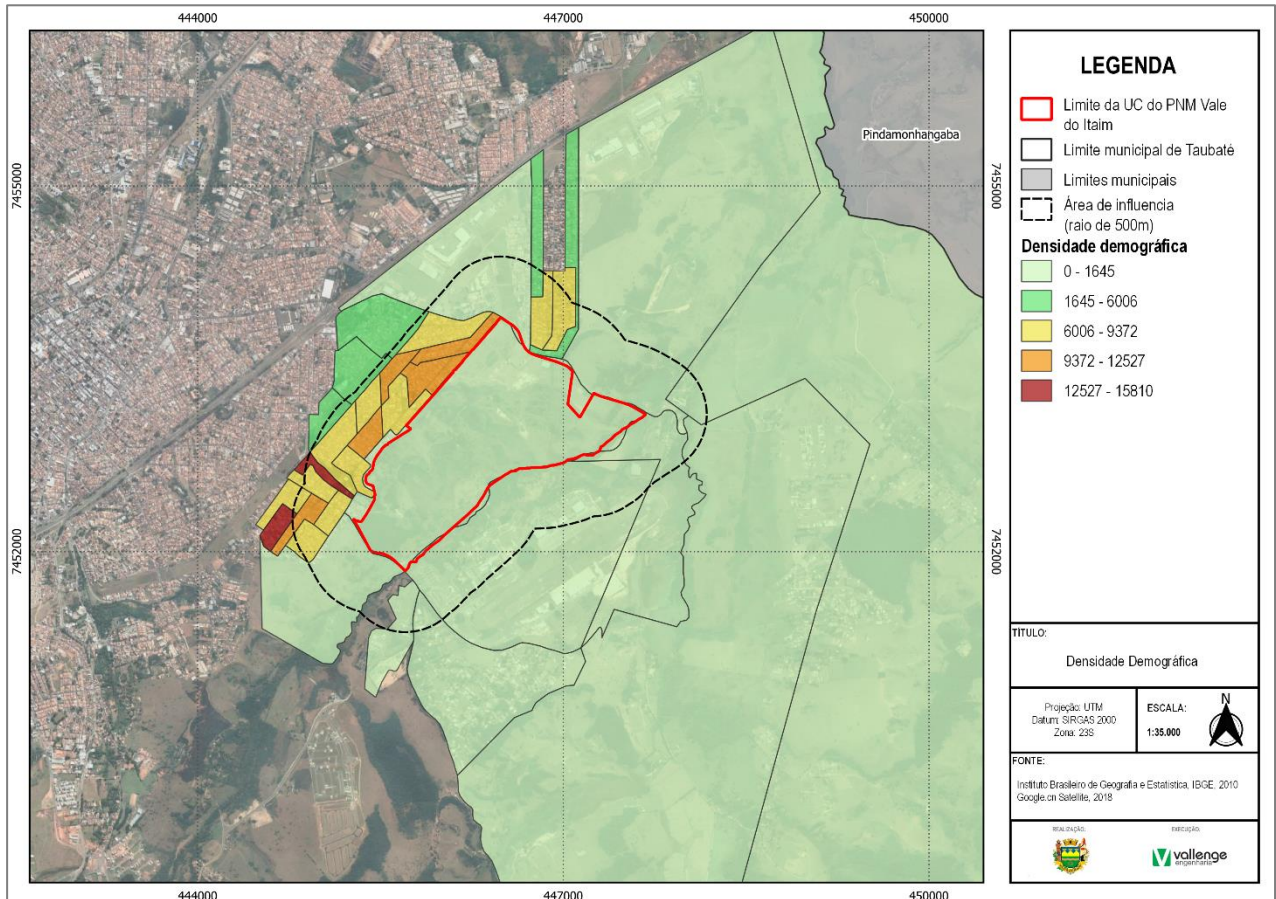


FIGURA 61 – DENSIDADE DEMOGRÁFICA POR SETOR CENSITÁRIO
 FONTE: ELABORADO PELO AUTOR, 2021

A faixa etária da população no município de Taubaté é composta por pessoas de 30 a 39 anos, totalizando 51.628 habitantes. Já no setor censitário onde localiza-se o Parque Natural Municipal Vale do Itaim, a faixa etária da população é de pessoas de 20 a 29 anos, correspondendo a um total de 85 habitantes, conforme se observa na Figura a seguir.

Em relação às características demográficas, o município de Taubaté é composto, em sua maioria, por mulheres, que representam 51% da população. No setor censitário onde encontra-se a Unidade de Conservação (UC), as mulheres também são maioria, totalizando 188 habitantes (51%).

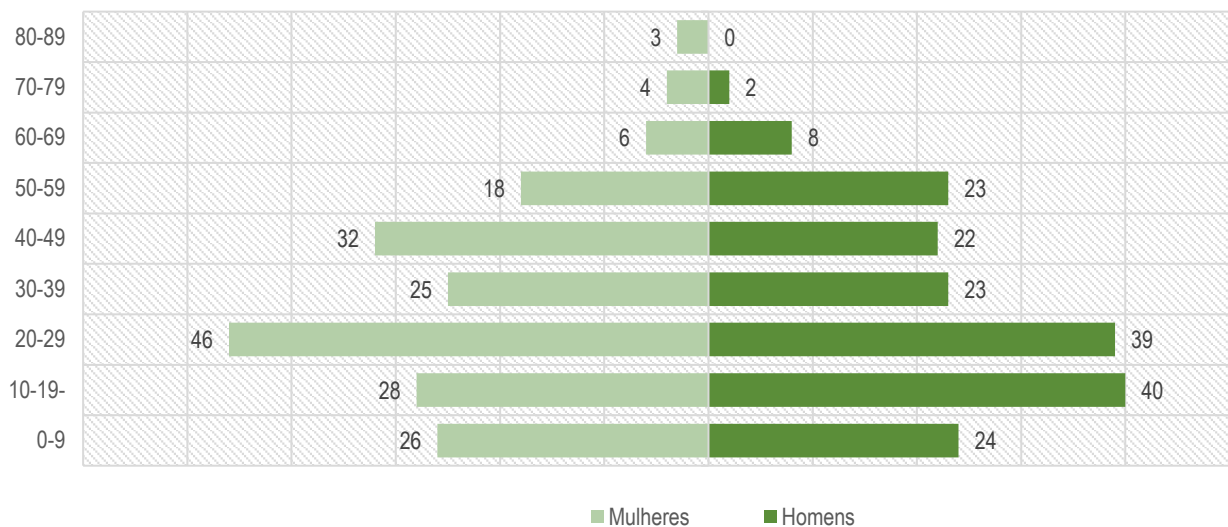


FIGURA 62 – PIRÂMIDE ETÁRIA
 FONTE: CENSO IBGE, 2010

De acordo com os dados do último Censo Demográfico do IBGE, no município de Taubaté existem um total de 83.756 domicílios. Na área de influência e no setor censitário onde está localizado o Parque Natural Municipal Vale do Itaim, existem, respectivamente, um total de 7.338 e 114 domicílios.

6.5.6 Dinâmica Social

A dinâmica social será caracterizada pelas condições de vida e matriz social da população de Taubaté, bem como do entorno do Parque.

A. Condições de Vida

Os indicadores sociais possibilitam a análise das condições de vida da população na área circundante da Unidade de Conservação e sua possível influência na qualidade de seus recursos naturais.

As áreas de concentração de pobreza dentro de cada município podem ser avaliadas com base nos resultados do Índice Paulista de Vulnerabilidade Social (IPVS). Elaborado pela Fundação Seade a partir dos dados dos setores censitários do Censo Demográfico, esse índice localiza espacialmente as áreas da população residente nos municípios conforme grupos de vulnerabilidade à pobreza. As dimensões demográficas e socioeconômicas, extraídas dos setores censitários do Censo Demográfico, foram combinadas para gerar sete grupos:

- ▣ Grupo 1 – baixíssima vulnerabilidade;
- ▣ Grupo 2 – vulnerabilidade muito baixa;
- ▣ Grupo 3 – vulnerabilidade baixa;
- ▣ Grupo 4 – vulnerabilidade média;
- ▣ Grupo 5 – vulnerabilidade alta (urbanos);

- Grupo 6 – vulnerabilidade muito alta (aglomerados subnormais urbanos);
- Grupo 7 – vulnerabilidade alta (rurais).

Conforme o Índice Paulista de Vulnerabilidade Social, o setor censitário no qual o Parque Natural Municipal Vale do Itaim está inserido pertence ao grupo 4 - vulnerabilidade média. O Quadro a seguir apresenta a situação desse setor censitário.

CARACTERÍSTICAS	QUANTIDADES	UNIDADE
Domicílios particulares permanentes	99	Unidades
Moradores em domicílios particulares permanentes	369	Pessoas
Média de moradores em domicílios particulares permanentes	3,73	Pessoas
Proporção de crianças de 0 a 5 anos na população	9,49	Crianças
Renda domiciliar per capita nos domicílios particulares permanentes do setor censitário	499,94	Reais
Proporção de domicílios particulares com rendimento nominal mensal de até ½ salário-mínimo	23,23	Unidades
Proporção de domicílios particulares com rendimento nominal mensal de até ¼ salário-mínimo	3,03	Unidades
Idade média das pessoas responsáveis	46,19	Anos
Proporção de pessoas responsáveis alfabetizadas	91,92	Pessoas
Proporção de pessoas responsáveis com menos de 30 anos	15,15	Pessoas
Proporção de mulheres responsáveis pelo domicílio com menos de 30 anos	12,9	Mulheres
Rendimento médio das mulheres responsáveis pelo domicílio	722,81	Reais

QUADRO 14 – SITUAÇÃO DO SETOR CENSITÁRIO
FONTE: SEADE, 2010

O Programa das Nações Unidas para o Desenvolvimento (PNUD) disponibiliza os valores do Índice de Desenvolvimento Humano (IDH). Esse índice varia de 0 (nenhum desenvolvimento humano) a 1 (desenvolvimento humano total) e é classificado nas seguintes faixas de desenvolvimento: de 0,00 a 0,499 para IDH muito baixo; de 0,500 a 0,599 para IDH baixo; de 0,600 a 0,699 para IDH médio; de 0,700 a 0,799 para IDH alto e de 0,800 a 1,000 para IDH muito alto.

Para a obtenção desses valores, são levados em consideração a educação (IDH-E), a longevidade (IDH-L) e o produto interno bruto per capita (IDH-R). O IDH da área de influência do Parque Natural Municipal Vale do Itaim no ano de 2010 foi de 0,738, ou seja, de desenvolvimento humano médio, conforme a classificação mencionada. A longevidade é o fator que mais contribui para o IDH do município, com IDH-L de 0,821, seguida pela Educação com IDH-E de 0,702 e Renda com IDH-R de 0,696. Em termos comparativos, destaca-se que o IDH da área de influência do Parque Natural Municipal Vale do Itaim é inferior à média do IDH do município (ATLAS BRASIL, 2010).

IDHM	ITAIM	MÉDIA MUNICIPAL
Censo	0,738	0,800
Renda	0,696	0,778
Longevidade	0,821	0,883
Educação	0,702	0,746

QUADRO 15 – VALORES DE IDHM
FONTE: ATLAS BRASIL, 2010

O Índice Paulista de Responsabilidade Social (IPRS) é um indicador inspirado no Índice de Desenvolvimento Humano (IDH) e sintetiza um conjunto de dimensões para mensurar as condições de vida da população. Assim, consideram-se as dimensões riqueza, longevidade e escolaridade para caracterizar a posição de uma unidade territorial (município, região administrativa, Estado) de acordo com sua situação em cada dimensão. O IPRS classifica os municípios por grupos que agregam municípios com base em sua proximidade de resultados nas três dimensões analisadas. Esses grupos deixaram de ser classificados de 1 a 5 e passaram a receber denominações que descrevem melhor sua situação, como mostrado abaixo:

- Desiguais: municípios com níveis elevados de riqueza, mas indicadores sociais insatisfatórios (baixa longevidade e/ou escolaridade);
- Dinâmicos: municípios com índices elevados de riqueza e bons níveis nos indicadores sociais (média/alta longevidade e escolaridade);
- Em transição: municípios com baixos níveis de riqueza e indicadores intermediários de longevidade e/ou escolaridade (níveis baixos);
- Equitativos: municípios com baixos níveis de riqueza, mas bons indicadores sociais (média/alta longevidade e escolaridade);
- Vulneráveis: municípios mais desfavorecidos do Estado, tanto em riqueza quanto nos indicadores sociais (baixa longevidade e escolaridade).

Nas edições de 2014, 2016 e 2018 do IPRS, a região do Itaim classificou-se no grupo "Desigual", que engloba municípios com níveis elevados de riqueza, mas indicadores sociais insatisfatórios, como longevidade e/ou escolaridade.

Os sistemas de esgotamento sanitário são de grande importância para a manutenção da qualidade ambiental. Dessa forma, a análise dos percentuais da população dos municípios atendida por rede de coleta de esgotos, bem como a proporção desses efluentes que passa por tratamento para remoção da carga poluidora, são indicadores relevantes para avaliação das condições de saneamento ambiental.

Desse modo, verificou-se que no setor censitário onde localiza-se o Parque Natural Municipal Vale do Itaim, o abastecimento de água é majoritariamente proveniente da rede geral, e apenas 1 domicílio, dos 99 contabilizados nos dados, possui abastecimento provindo de outra forma.

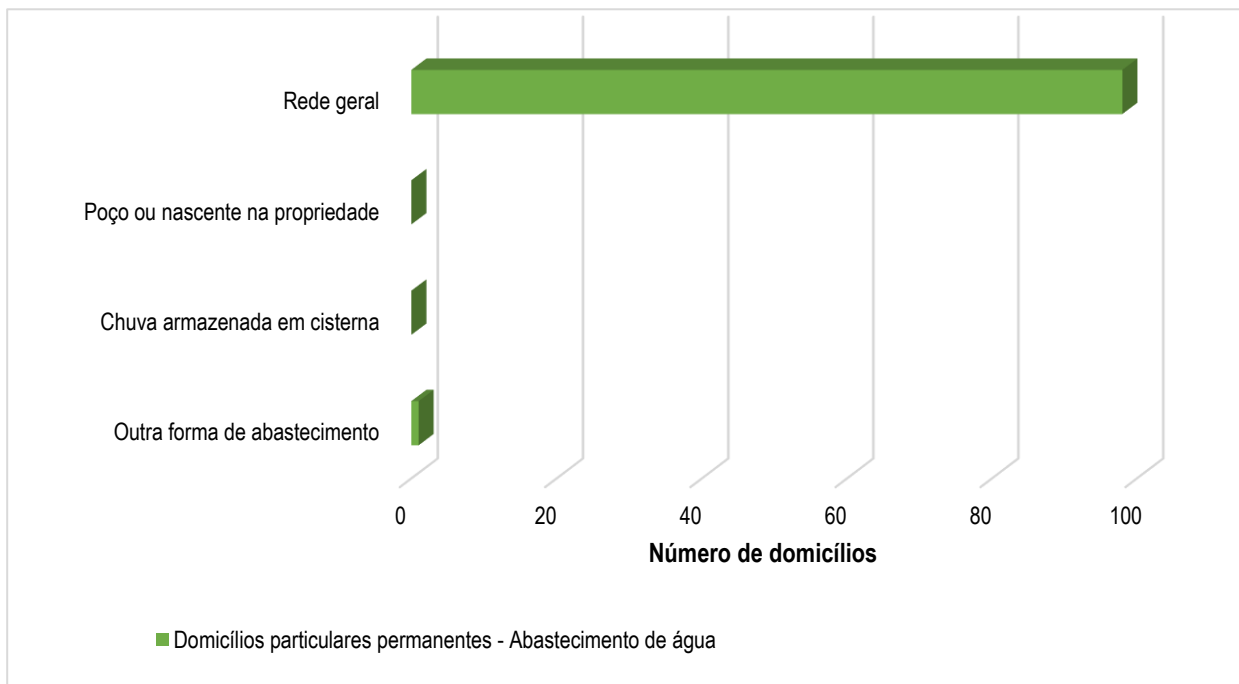


FIGURA 63 – DOMICÍLIOS PARTICULARES PERMANENTES – ABASTECIMENTO DE ÁGUA
 FONTE: CENSO FONTE: IBGE, 2010

De acordo com os dados obtidos do censo demográfico de 2010, todos os domicílios possuem acesso a banheiro ou sanitário de uso exclusivo dos moradores. No que diz respeito ao destino dos resíduos sólidos, 97,98% do lixo gerado pelos domicílios é coletado pelo serviço de limpeza, e cerca de 2,02% é queimado na propriedade.

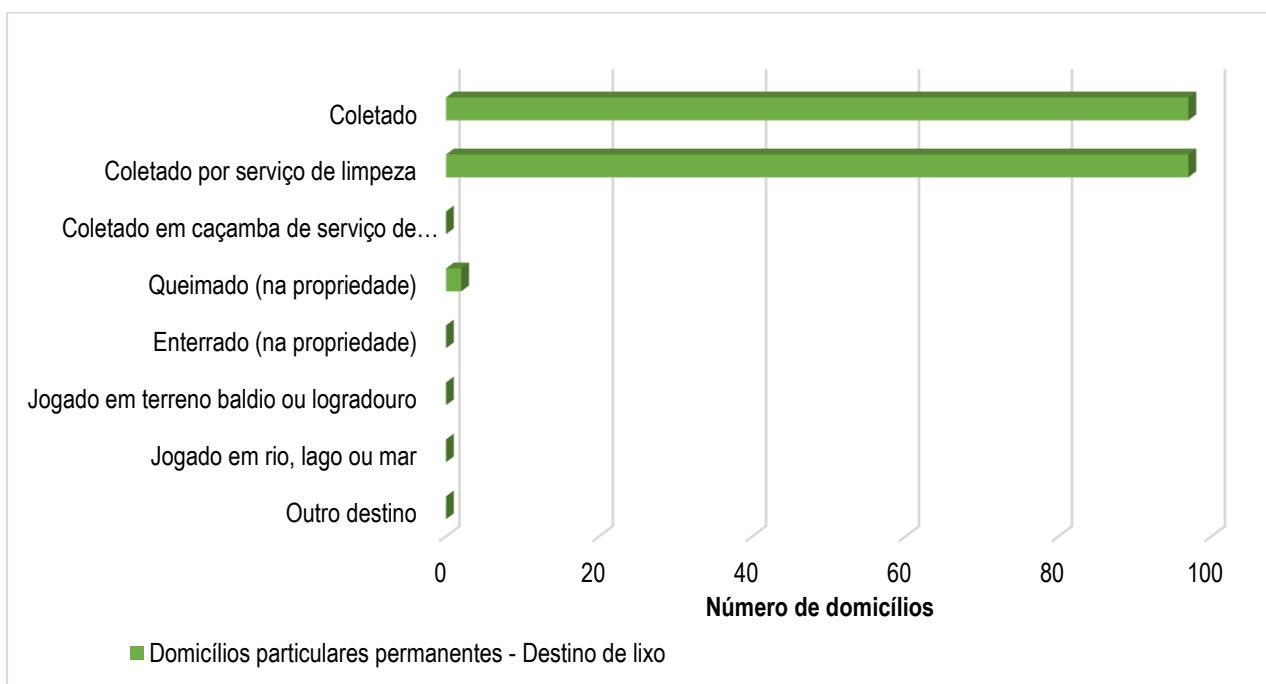


FIGURA 64 – DOMICÍLIOS PARTICULARES PERMANENTES – DESTINO DO LIXO
 FONTE: IBGE, 2010

O aglomerado subnormal é uma forma de ocupação irregular de terrenos de propriedade alheia – sejam eles públicos ou privados – com o propósito de habitação em áreas urbanas. Geralmente, esses aglomerados são caracterizados por um padrão urbanístico irregular, falta de serviços públicos essenciais e localização em áreas com restrições à ocupação.

Ao analisar o mapa abaixo, é possível verificar que o município de Taubaté não possui aglomerados subnormais

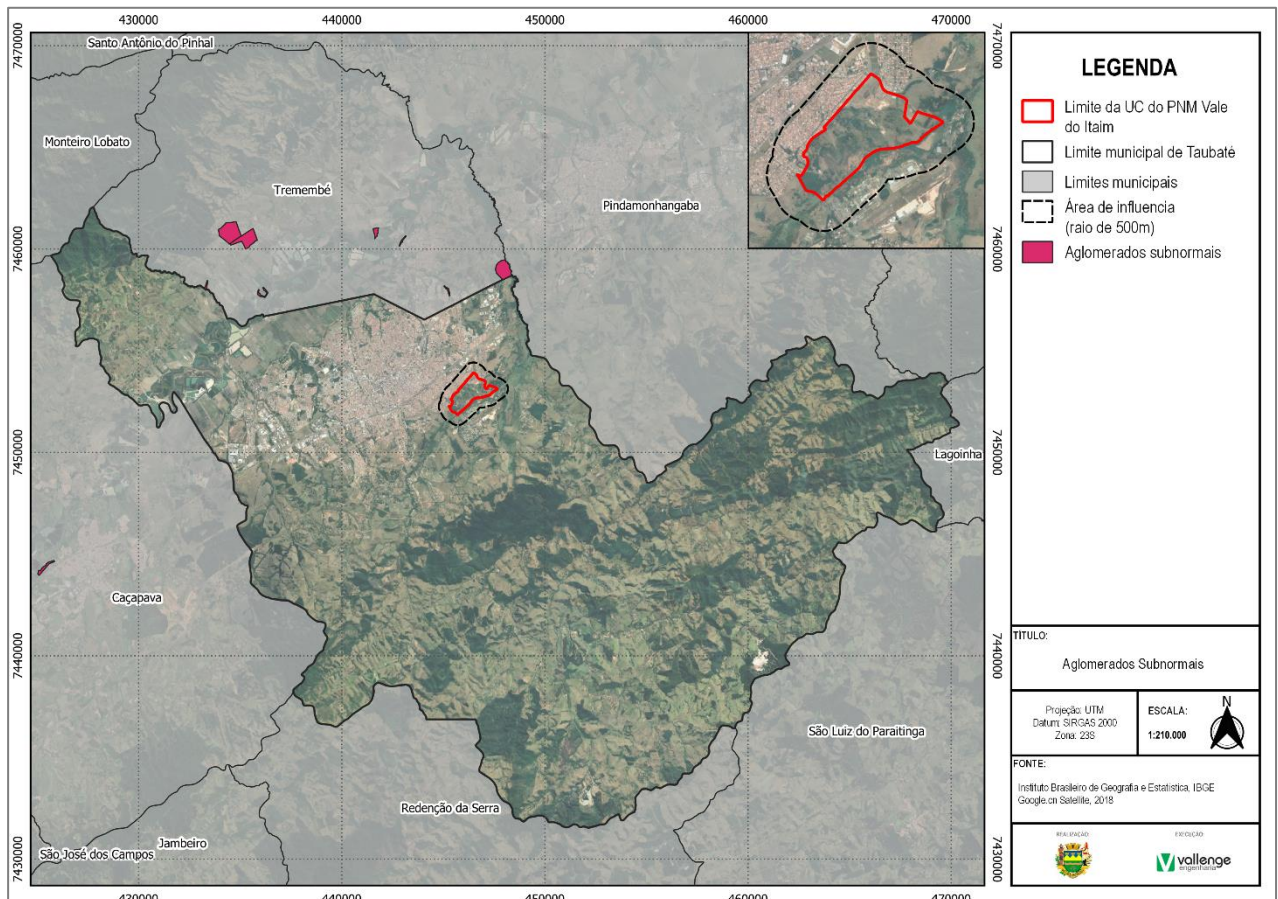


FIGURA 65 – AGLOMERADOS SUBNORMAIS
 FONTE: ELABORADO PELO AUTOR, 2022

B. Matriz Social

A elaboração da Matriz Social do Parque Natural Municipal Vale do Itaim envolveu a identificação e caracterização das instituições que atuam diretamente na UC ou que apresentam potencialidades, considerando seus interesses, expectativas, potencialidades e percepções, além de possíveis conflitos.

Segundo o ICMBio (2011), esse tipo de levantamento tem como objetivo facilitar a construção de parcerias e relações institucionais capazes de produzir ações conjuntas para alcançar e manter os objetivos pelos quais a unidade foi criada.

O Quadro a seguir apresenta a indicação de instituições com potencial para se envolverem com o Parque Natural Municipal Vale do Itaim, destacando-se as entidades religiosas e escolas do entorno, bem como instituições ligadas ao setor cultural, entre outros.

INSTITUIÇÃO	TIPOLOGIA	JUSTIFICATIVA	MEMBRO DA CG
Secretaria de Cultura E Economia Criativa de Taubaté	Órgão municipal	Desenvolvimento de ações culturais	Sim
Secretaria de Desenvolvimento, Inovação e Turismo de Taubaté	Órgão municipal	Realização de atividades diversas	Sim
Secretaria de Educação de Taubaté	Órgão municipal	Realização de visitas escolares no passado na UC	Não
Secretaria de Esportes, Lazer e Qualidade de Vida de Taubaté	Órgão municipal	Realização de atividades e eventos diversos relacionadas ao esporte	Sim
Secretaria de Finanças de Taubaté	Órgão municipal	Atuação nos assuntos orçamentários, financeiros, tributários e fiscais	Não
Secretaria de Habitação de Taubaté	Órgão municipal	Envolvimento na proteção e defesa	Não
Secretaria de Meio Ambiente e Bem-estar Animal de Taubaté	Órgão municipal	Realização de atividades diversas e educação ambiental na UC	Sim
Secretaria de Obras de Taubaté	Órgão municipal	Atuação nos serviços referentes a obras de infraestrutura, drenagem, pavimentação, edificação, entre outros	Não
Secretaria de Planejamento de Taubaté	Órgão municipal	Envolvimento na proteção e defesa Manejo sustentável	Sim
Secretaria de Segurança de Taubaté	Órgão municipal	Envolvimento na proteção e defesa	Sim
Secretaria de Serviços Públicos de Taubaté	Órgão municipal	Atuação na manutenção do paisagismo e poda de árvores.	Sim
Conselho Municipal de Cultura e Economia Criativa	Órgão municipal	Desenvolvimento de ações culturais	Sim
Conselho de Patrimônio Histórico	Órgão municipal	Desenvolvimento de ações culturais	Não
Conselho Municipal de Assistência Social	Órgão municipal	Envolvimento na proteção e defesa	Não
Conselho Municipal de Turismo	Órgão municipal	Realização de atividades diversas relacionadas ao turismo	Sim
Conselho Municipal de Educação	Órgão municipal	Realização de atividades diversas e educação ambiental e realização de visitas escolares	Não
Conselho Municipal de Habitação	Órgão municipal	Envolvimento na proteção e defesa	Não
Conselho de Meio Ambiente	Órgão municipal	Realização de atividades diversas e educação ambiental na UC	Sim
Conselho de Desenvolvimento Urbano	Órgão municipal	Envolvimento na proteção e defesa	Não
UNITAU	Instituição Acadêmica/Científica	Fomento de pesquisa científica	Sim
CETESB	Órgão estadual	Fiscalização ambiental na UC	Não
Polícia Ambiental	Órgão estadual	Fiscalização ambiental na UC	Não
Associação Amigos do Bairro	Associação de bairro	Representação de bairro limítrofe	Sim

INSTITUIÇÃO	TIPOLOGIA	JUSTIFICATIVA	MEMBRO DA CG
Igrejas	Organização não governamental	Envolvimento na proteção e defesa	Não
Escolas	Organização não governamental	Envolvimento na proteção e defesa, com ênfase na educação ambiental	Não
CBH-PS	Órgão federal	Fórum que define as ações e obras de manutenção e recuperação dos recursos hídricos	Não
CAVEX	Órgão federal	Envolvimento na proteção e defesa	Sim

QUADRO 16 – INSTITUIÇÕES COM POTENCIALIDADE DE ENVOLVIMENTO COM O PARQUE NATURAL MUNICIPAL VALE DO ITAIM
FONTE: ELABORADO PELO AUTOR, 2022

5.3.5 Dinâmica Territorial

A dinâmica territorial está diretamente relacionada aos processos de desenvolvimento localizado, partindo da análise da trajetória de uma área espacial periférica, tendo como principal fator a perspectiva territorial.

A. Cobertura e uso do solo

A Coordenadoria de Planejamento Ambiental da Secretaria de Meio Ambiente do Estado de São Paulo (CPLA/SMA), em parceria com o Instituto Geológico (IG), realizou a classificação das unidades homogêneas de uso e ocupação do solo urbano (UHCT) do estado de São Paulo. Isso foi feito com base na interpretação visual de produtos de sensoriamento remoto de alta resolução espacial.

A UHCT resulta da associação ou combinação de diferentes elementos da paisagem que definem padrões espaciais específicos. Essa abordagem metodológica consiste na setorização ou parcelamento do território em áreas com características semelhantes em relação a determinados aspectos físicos, forma e textura intrínsecos da ocupação.

Dessa forma, as áreas de uso urbano ou edificado foram setorizadas e caracterizadas em relação à tipologia da ocupação em 8 classes, conforme segue:

- Residencial/comercial/serviços: inclui áreas de uso residencial, de comércio e de serviços, de ocupação contínua ou descontínua em relação à mancha principal;
- Comercial/serviços Praia: inclui áreas de comércio e serviços localizadas na orla da praia;
- Grandes equipamentos: inclui áreas ocupadas com edificações de grande porte associadas às indústrias, galpões isolados de comércio e serviços, e equipamentos urbanos como cemitérios, estações de tratamento de água e de esgoto, entre outros;
- Espaço verde urbano: inclui áreas ocupadas com Parques, praças e demais áreas verdes públicas;
- Área desocupada: inclui áreas terraplenadas situadas dentro da mancha urbana principal, caracterizadas pela ausência de edificações e destinadas à futura ocupação urbana;
- Loteamento: inclui áreas ocupadas com loteamentos em estágio de implantação, geralmente localizados na área de expansão urbana, caracterizados pela ausência de edificações onde se observa a existência de quadras e arruamentos com traçado definido, com ou sem pavimentação;

- Água: corpos d'água, rios, lagos, lagoas, represas, entre outros, inseridos dentro da Área Urbana;
- Mata: matas ciliares e áreas de vegetação expressivas não enquadradas como praças ou Parques, que estejam inseridas dentro da Área Urbana.

Por meio da Figura e do Quadro a seguir, é possível observar e analisar a classificação do uso do solo no entorno do Parque Natural Municipal Vale do Itaim, dentro de um raio de 500 metros definido para os estudos.

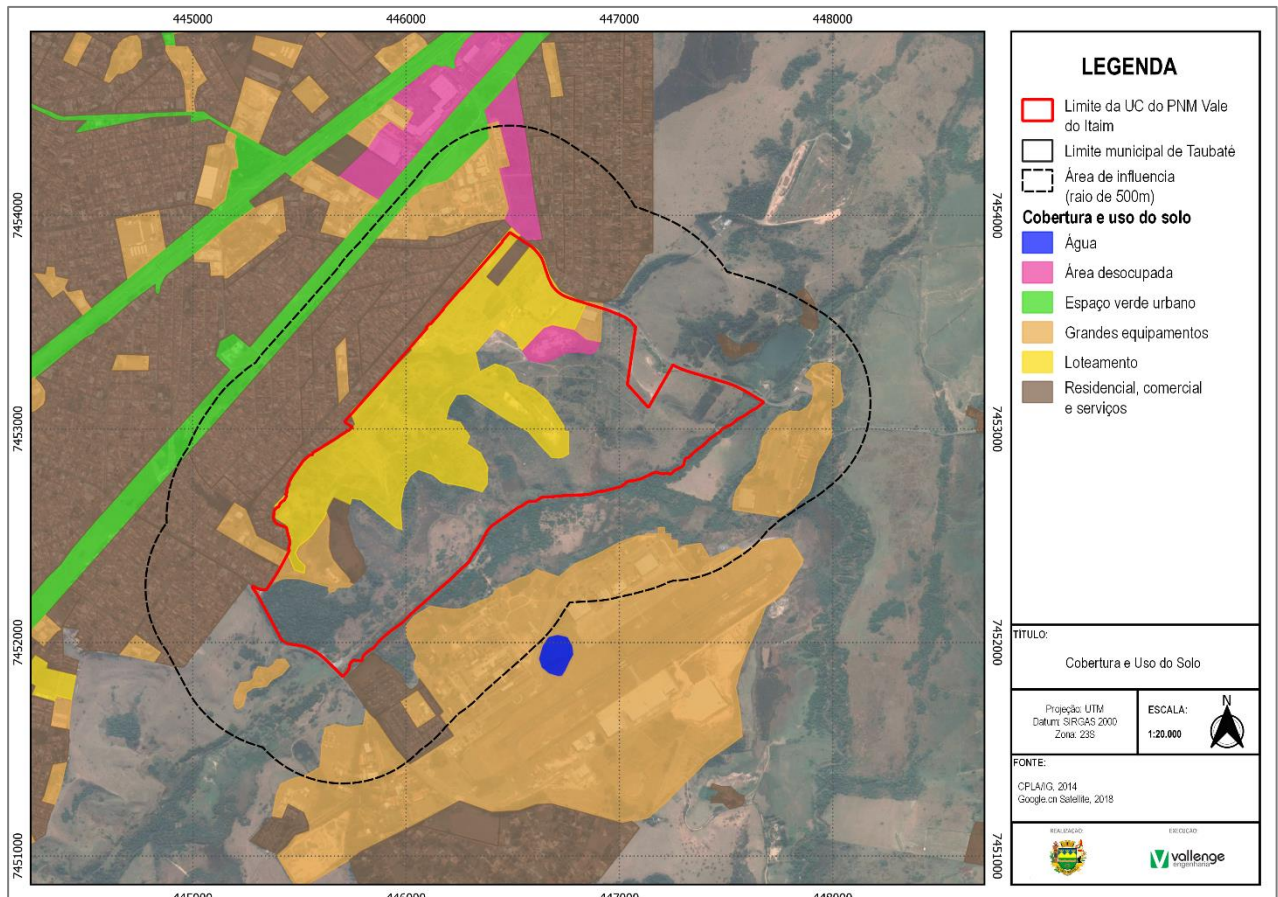


FIGURA 66 – USO E COBERTURA DO SOLO
 FONTE: ELABORADO PELO AUTOR, 2022

USO DA TERRA	ÁREA (KM ²)	PORCENTAGEM (%)
Área desocupada	0,12	3,00
Espaço verde urbano	0,13	4,00
Grandes equipamentos	1,10	29,00
Residencial, comercial e serviços	1,66	43,00
Total	3,85	100

QUADRO 17 – USO E COBERTURA DA TERRA
 FONTE: CPLA/SMA, 2014

Observa-se que a maior parte do uso da terra corresponde ao uso residencial, comercial e serviços, representando 43%, seguido de grandes equipamentos, que abrange cerca de 29%.

Já com base no levantamento aéreo e de campo, foi elaborado o mapa atual de uso e ocupação do solo para o Parque Natural Municipal Vale do Itaim, conforme apresentado no mapa a seguir.

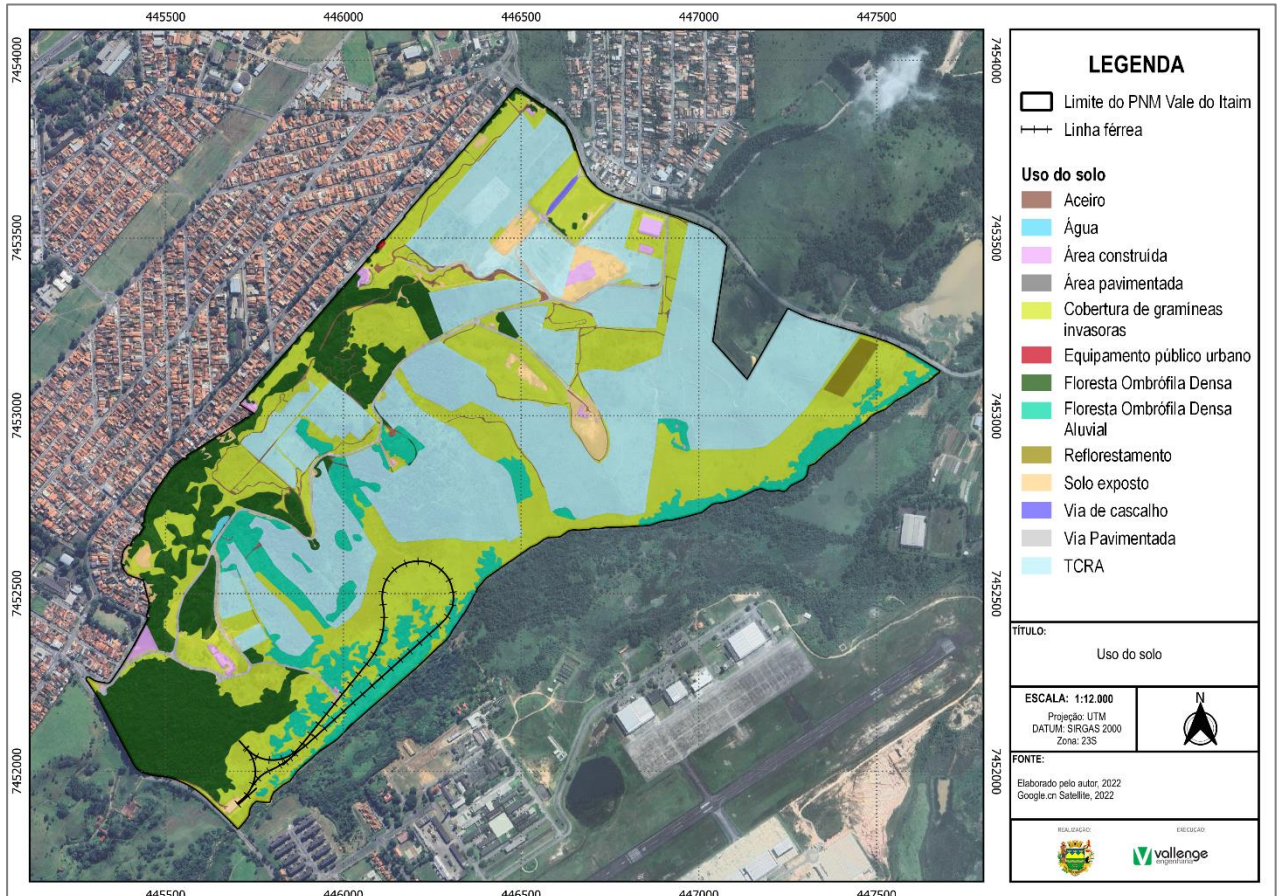


FIGURA 67 – USO E COBERTURA DO SOLO DO PARQUE NATURAL MUNICIPAL VALE DO ITAIM
 FONTE: ELABORADO PELO AUTOR, 2022

A dimensão que cada uma dessas classificações ocupa no Parque Natural Municipal Vale do Itaim é apresentado no Quadro a seguir.

CLASSE	ÁREA (M²)	PORCENTAGEM OCUPADA (%)
Área construída	19.075,13	0,95
Área pavimentada	411,99	0,02
Cobertura de gramíneas invasoras	621.586,27	31,01
Floresta Ombrófila Densa Aluvial	161.045,34	8,03
Floresta Ombrófila Densa	277.313,63	13,83
Solo exposto	51.654,44	2,58
Via Pavimentada	35.812,91	1,79
Água	1.426,02	0,07
Equipamento público urbano	322,83	0,02
Reflorestamento	10.249,46	0,51
Via de cascalho	2.124,66	0,11
TCRA	799.372,00	39,87
Aceiro	24.386,60	1,22
Total	2.004.781,28	100

QUADRO 18 – USO E OCUPAÇÃO DO SOLO
FONTE: ELABORADO PELO AUTOR, 2022

B. Infraestrutura linear

As infraestruturas lineares são conhecidas como modificações antropogênicas que interferem em uma matriz florestal, causadas pela construção de estradas, rodovias, ferrovias, canais, linhas de energia e gás. Essas intervenções afetam a qualidade do solo, o relevo, a hidrologia e, principalmente, a biodiversidade local, levando a uma fragmentação contínua da paisagem devido a fatores subsequentes que podem resultar na extinção da floresta.

Na área de estudo, delimitada a um raio de 500 metros, foram identificadas 02 (duas) estruturas existentes dentro dos limites. São elas: a Estrada Municipal Professor Dr. José Luiz Cembranelli e a linha de transmissão LT 230 kV Aparecida/Taubaté C-2 SP. Além disso, é possível identificar a existência de um gasoduto próximo à área. No entanto, esse gasoduto está localizado fora do limite do raio de 500 metros. A Figura a seguir apresenta as estruturas existentes próximas à área de estudo.

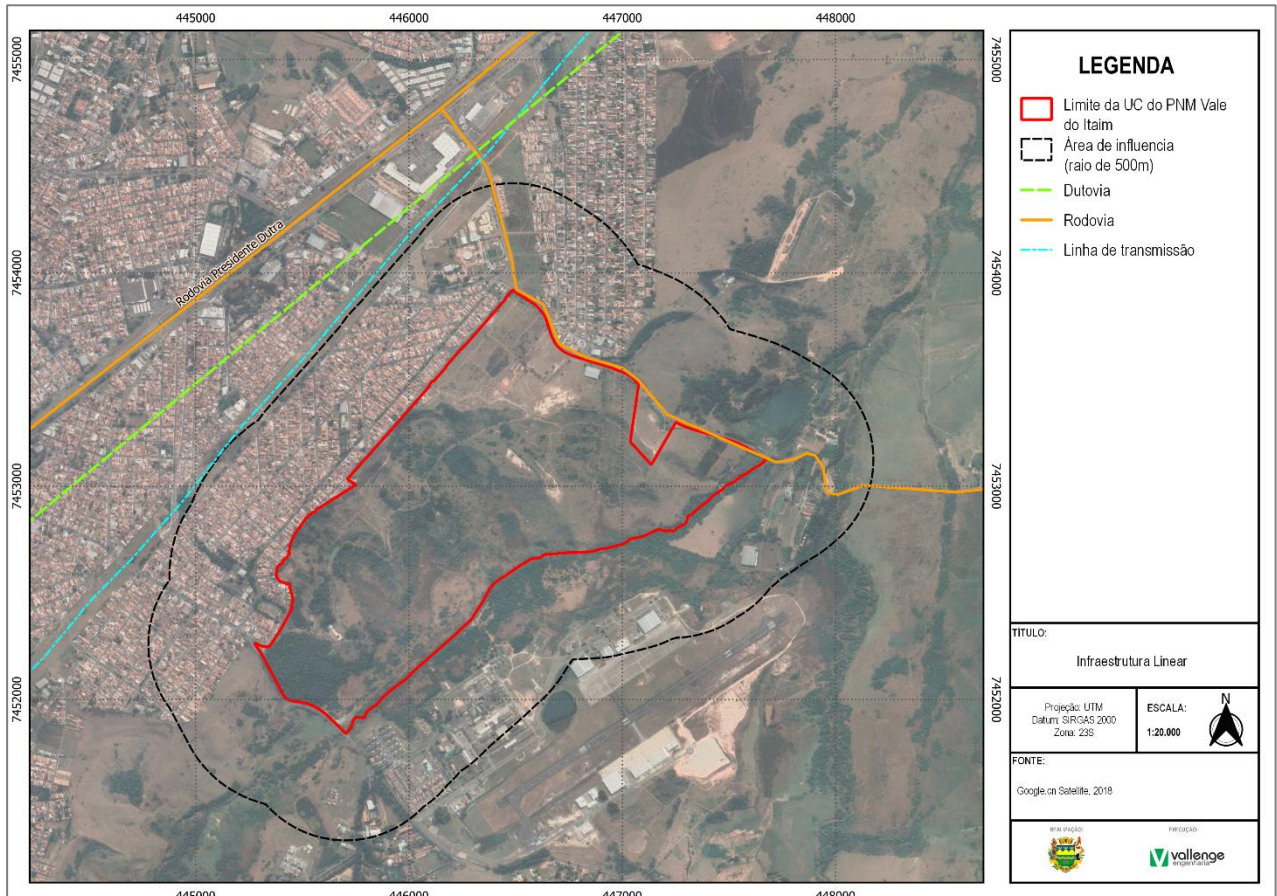


FIGURA 68 – INFRAESTRUTURA LINEAR
FONTE: ACERVO DO AUTOR, 2022

C. Infraestrutura de saneamento ambiental

O saneamento ambiental refere-se ao conjunto de ações socioeconômicas com a finalidade de promover a salubridade ambiental. Está diretamente relacionado com a qualidade de vida da população e a preservação do meio ambiente.

O município de Taubaté possui um Plano Municipal de Saneamento Básico, que é um instrumento de gestão essencial para a formulação da política pública de saneamento e o acompanhamento dos resultados obtidos. Esse plano é obrigatório para a contratação ou concessão de serviços, bem como para a obtenção de recursos financeiros da União. Além desse Plano de Saneamento, o município também possui o Plano Municipal de Gestão Integrada de Resíduos Sólidos, que aborda a gestão dos resíduos sólidos.

As práticas abrangidas pelo saneamento ambiental vão desde a coleta e disposição adequada de resíduos até o fornecimento de água potável, além da promoção de regulamentos sanitários para uso e ocupação do solo, drenagem urbana e controle de vetores de doenças transmissíveis, tanto em áreas urbanas quanto em propriedades e comunidades rurais.

Além da disponibilidade de serviços de saneamento básico, o campo do saneamento ambiental também abarca preocupações relacionadas a aspectos sociais e à preservação do meio ambiente, incluindo:

- Qualidade das águas;
- Qualidade do ar;

- Qualidade dos solos;
- Destinação adequada dos resíduos sólidos;
- Educação ambiental;
- Impactos ambientais do esgoto.

Existem várias infraestruturas associadas ao saneamento ambiental, sendo as mais comuns as Estações de Tratamento de Água (ETA), as Estações de Tratamento de Esgoto (ETE), a gestão de resíduos sólidos urbanos, aterros, instalações de transbordo, reciclagem, coleta seletiva, entre outras.

Na área de estudo, que abrange um raio de 500 metros, estão presentes algumas das infraestruturas de saneamento ambiental do município, como é possível observar na Figura a seguir.

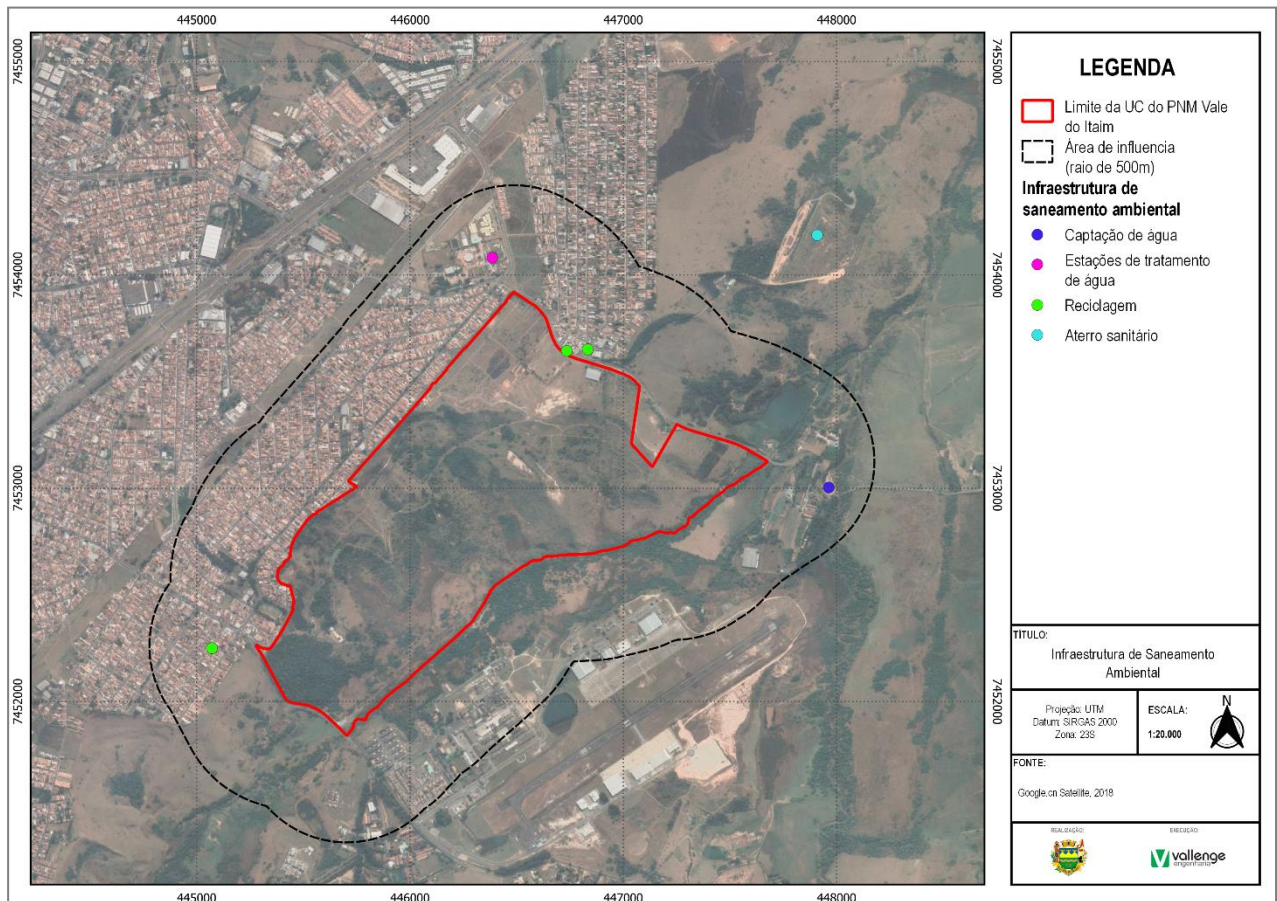


FIGURA 69 – INFRAESTRUTURA DE SANEAMENTO BÁSICO
FONTE: ELABORADO PELO AUTOR, 2022

D. Consumo de água e energia

O fornecimento de água e energia elétrica é essencial para a qualidade de vida da população, servindo como um instrumento de cidadania. Em Taubaté, a distribuição e fornecimento de água são realizados pela Companhia de Saneamento Básico do Estado de São Paulo (SABESP), enquanto o fornecimento e distribuição de energia elétrica ficam a cargo da concessionária EDP São Paulo.

De acordo com informações do Sistema Nacional de Informações sobre Saneamento (SNIS, 2020), o volume de água consumido no município de Taubaté em 2020 foi de 18.960.500,00 m³/ano. Conforme os dados do SNIS, o índice de atendimento urbano dos serviços de abastecimento de água potável é de 100%, com um consumo per capita de 164,17 l/hab./dia.

Segundo informações da Fundação Sistema Estadual de Análise de Dados (SEADE), o total de energia elétrica consumida em Taubaté no ano de 2019 foi de 860.746 MWh, sendo distribuídos por setores da seguinte forma: 163.053 MWh para Comércio e Serviços, 375.790 MWh para Indústria, 258.943 MWh para Residencial, 3.636 MWh para Rural e 59.324 MWh para Iluminação e Serviços Públicos e Outros.

Nesse contexto, é importante destacar que os valores de consumo de água e energia mencionados abrangem tanto a área de estudo quanto seu entorno.

E. Empreendimentos e autorizações de supressão de vegetação

A autorização de supressão de vegetação é o instrumento que regula os procedimentos de retirada de vegetação nativa em empreendimentos de interesse público ou social sujeitos ao licenciamento ambiental. Isso assegura o controle da exploração e comercialização da matéria-prima florestal efetivamente extraída.

Na área abordada por este relatório, foram identificados 08 empreendimentos com autorização ambiental concedida pelo órgão CETESB, como ilustrado na Figura abaixo.

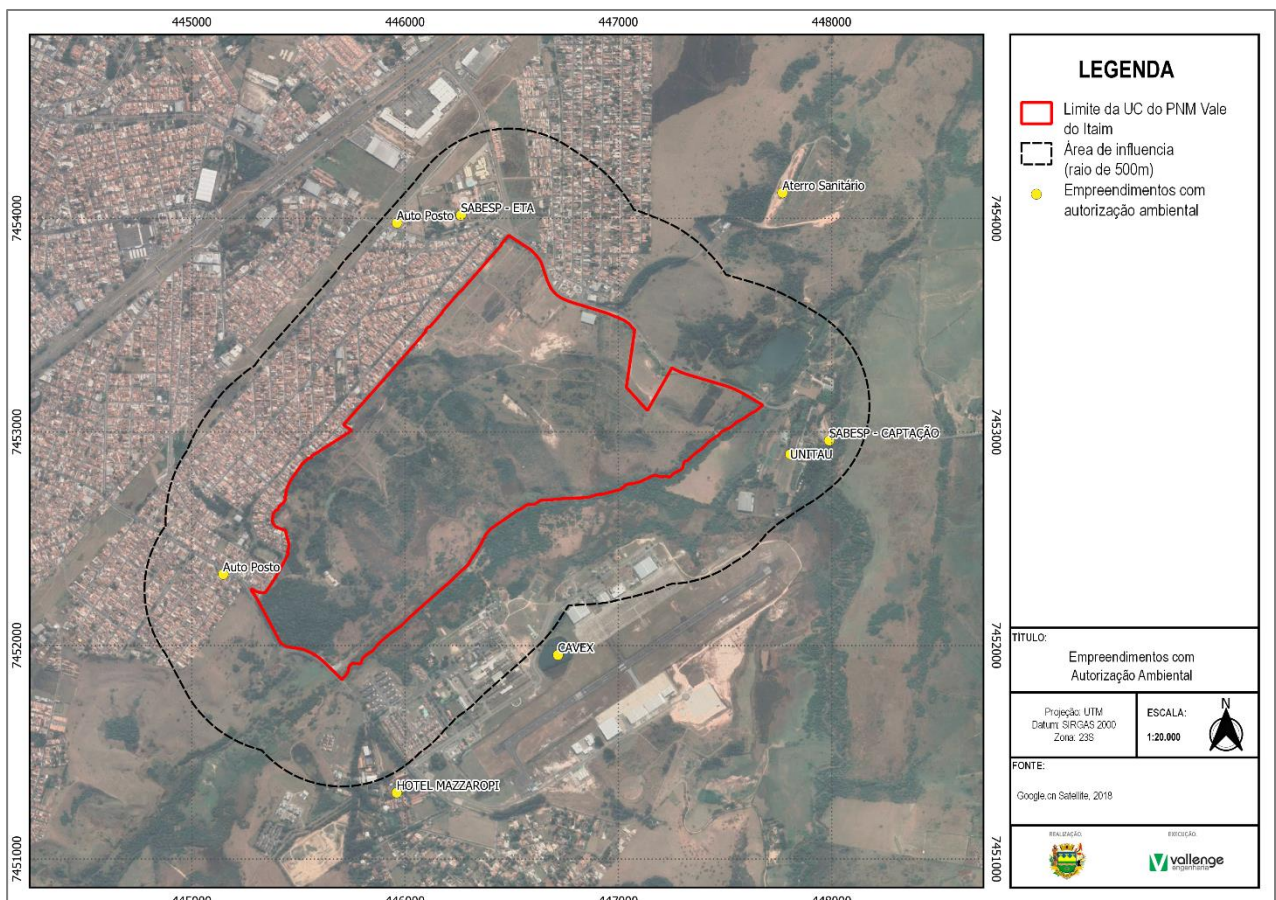


FIGURA 70 – EMPREENDIMENTOS COM AUTORIZAÇÃO AMBIENTAL
 FONTE: ELABORADO PELO AUTOR, 2022

F. Ocorrências e infrações ambientais

A caracterização das ocorrências e infrações ambientais que afetam a unidade de conservação tem por objetivo apresentar indicativos dos vetores de pressão e conflitos negativos identificados e especializados na área do Parque Natural Municipal Vale do Itaim.

■ Incêndios florestais

De acordo com informações da Defesa Civil, entre o ano de 2021 até o momento, foram registradas treze ocorrências de queimadas no Parque Natural Municipal Vale do Itaim, como pode ser observado no Quadro a seguir.

DATA DE OCORRÊNCIA DE INCÊNDIO	PERÍODO DA OCORRÊNCIA DE INCÊNDIO
2021	
01/08/2021	Diurno
25/08/2021	Diurno e noturno
01/09/2021	Diurno – 4 ocorrências de incêndio no mesmo dia em pontos e horários diferentes
03/09/2021	Diurno
07/09/2021	Diurno
17/09/2021	Diurno
23/09/2021	Diurno
24/09/2021	Diurno e noturno – maior ocorrência de incêndio
17/11/2021	Diurno
23/12/2021	Diurno
2022	
27/01/2022	Diurno
17/04/2022	Diurno
17/05/2022	Diurno

QUADRO 19 – OCORRÊNCIAS DE INCÊNDIO NA ÁREA DO PARQUE
FONTE: ELABORADO PELO AUTOR, 2022

Conforme informações da Defesa Civil, o registro de maior proporção no Parque Natural Municipal Vale do Itaim ocorreu no dia 24 de setembro de 2021. Estima-se que o incêndio tenha destruído mais de 650 mil m² de vegetação, afetando tanto a área de mata do Parque quanto uma vegetação paralela ao local, que fica na Avenida do Alto São Pedro.



FIGURA 71 – INCÊNDIOS FLORESTAIS
FONTE: DEFESA CIVIL, 2022



FIGURA 72 – INCÊNDIOS FLORESTAIS
FONTE: DEFESA CIVIL, 2022



FIGURA 73 INCÊNDIOS FLORESTAIS
FONTE: DEFESA CIVIL, 2022



FIGURA 74 – INCÊNDIOS FLORESTAIS
FONTE: DEFESA CIVIL, 2022

■ Autos de infração ambiental e Áreas contaminadas

A CETESB publica anualmente a lista de áreas contaminadas e reabilitadas no estado de São Paulo. No território de influência do Parque Natural Municipal Vale do Itaim, para os anos de 2019 e 2020, foi identificada somente uma área contaminada ou reabilitada com risco confirmado, correspondente ao Autoposto Portal do Itaim LTDA.

Analisando os registros dos Autos de Infração Ambiental (AIA) emitidos entre os anos de 2014 e 2020 dentro dos limites do Parque Natural Municipal Vale do Itaim e na área circundante de 500 metros, verificou-se um total de 11 autuações, predominantemente relacionadas às temáticas de fauna e produtos florestais, com 10 e 1 autos de infração ambiental, respectivamente.

O mapa a seguir ilustra a localização das áreas contaminadas, bem como os registros dos autos de infração ambiental.

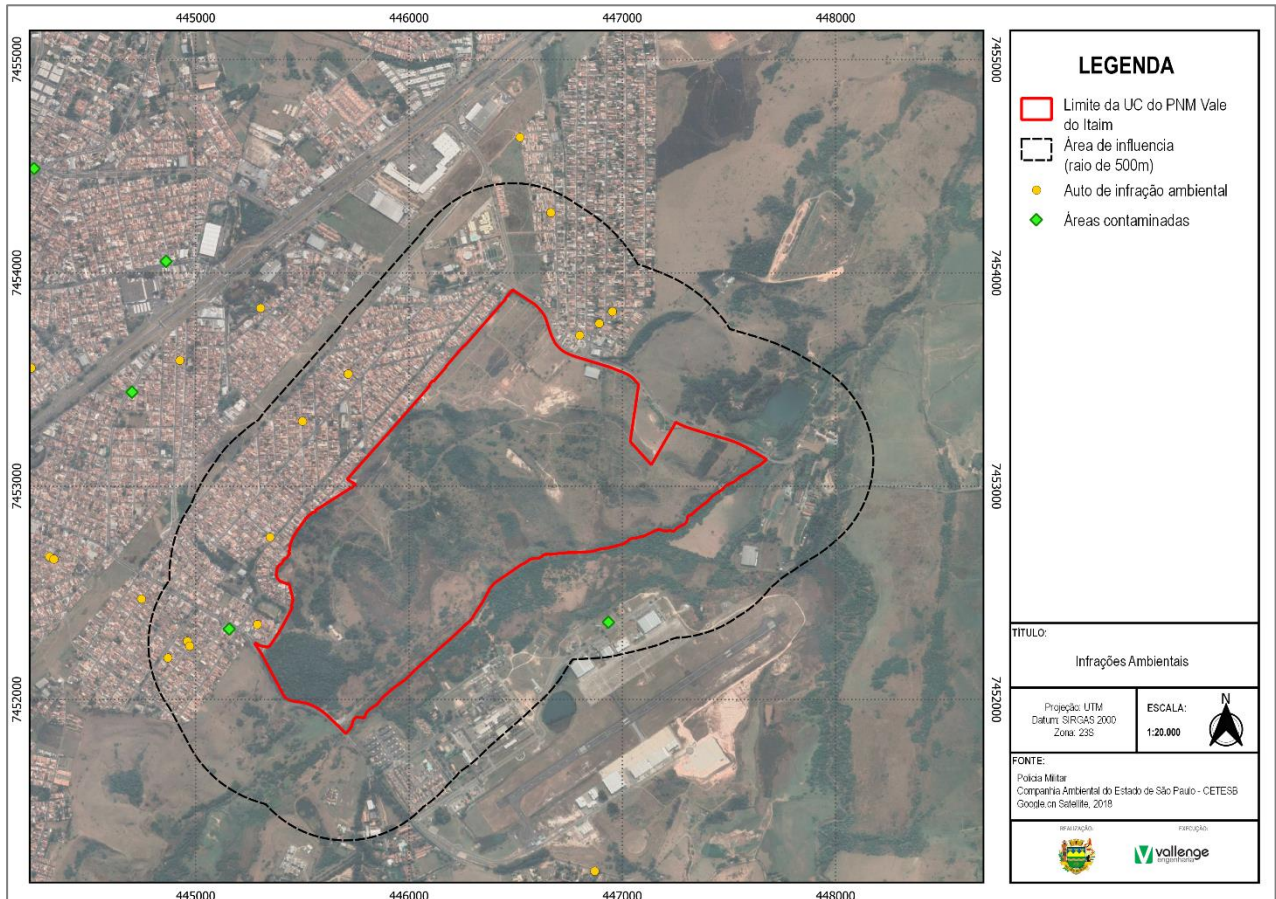


FIGURA 75 –INFRAÇÃO AMBIENTAL E ÁREAS CONTAMINADAS
FONTE: ELABORADO PELO AUTOR, 2022

■ Emissão de efluentes líquidos e gasosos

O IQA - Índice de Qualidade das Águas engloba nove variáveis para a avaliação da qualidade da água, sendo principalmente aplicado ao abastecimento público. O cálculo do IQA é obtido pela ponderação das qualidades da água associadas às variáveis que compõem o índice.

Através deste método, é possível determinar a qualidade da água em seu estado bruto, indicada pelo IQA e variando em uma escala que abrange um intervalo de 0 a 100.

CATEGORIA	PONDERAÇÃO
Ótima	$79 < IQA \leq 100$
Boa	$51 < IQA \leq 79$
Regular	$36 < IQA \leq 51$
Ruim	$19 < IQA \leq 36$
Péssima	$IQA \leq 19$

QUADRO 20 – CLASSIFICAÇÃO DO IQA
FONTE: CETESB, 2020

Para o corpo d'água Rio Una - UGRHI 02, foi realizada uma análise na área de captação da SABESP em Taubaté. Nesse ponto, foi obtido um valor de 56, classificando o IQA como bom.

A Quadro abaixo exhibe as médias das principais variáveis de qualidade para o rio Una no ano de 2020.

VARIÁVEIS DE QUALIDADE DA ÁGUA	
Sistema Hídrico	Rio Una – UGRHI 02
Ponto	UNNA 02800
Condutividade (µS/cm)	109
Turbidez (UNT)	175
Nitrogênio – Nitrato (mg/L)	0,29
Nitrogênio Amoniacal (mg/L)	0,67
Oxigênio Dissolvido (mg/L)	6,3
DBO _(5,20) * (mg/L)	2,8
Carbono Orgânico Total (mg/L)	4,4
Fósforo total (mg/L)	0,03
<i>Escherichia coli</i> (UFC/100mL)	2299
Clorofila <i>a</i> (µg/L)	1,3

QUADRO 21 – MÉDIAS DE 2020 DAS PRINCIPAIS VARIÁVEIS DE QUALIDADE PARA O RIO UNA
FONTE: CETESB, 2020

Os parâmetros abrangidos pela estrutura do índice de qualidade do ar utilizado pela CETESB são os seguintes:

- partículas inaláveis (MP10);
- partículas inaláveis finas (MP2,5);
- fumaça (FMC);
- ozônio (O3);
- monóxido de carbono (CO);
- dióxido de nitrogênio (NO2);
- dióxido de enxofre (SO2).

Dependendo do índice obtido, o ar recebe uma qualificação, conforme observa-se no Quadro a seguir.

QUALIDADE	N1 - Boa	N2 - Moderada	N3 - Ruim	N4 – Muito ruim	N5 - Péssima
ÍNDICE	0 - 40	41 - 80	81 - 120	121 - 200	>200

QUADRO 22 – CLASSIFICAÇÃO DA QUALIDADE DO AR
FONTE: CETESB, 202

Para o território do Parque Natural Municipal Vale do Itaim, assim como para toda a região do município de Taubaté, a qualidade do ar é considerada boa e apresenta o índice N1.

■ Acidentes com Cargas Perigosas

Acidentes ocasionados por cargas perigosas consistem em qualquer incidente envolvendo o transporte rodoviário de produtos perigosos. Esses tipos de acidentes são considerados fatores de risco ambiental para a saúde e requerem avaliação e gerenciamento por parte de órgãos especializados para garantir uma resposta segura.

Em 31 de março de 2022, às 9 horas da manhã, foi realizado um simulado na Rodovia Carvalho Pinto, no quilômetro 72+800, com a participação do Águia da PM, conforme observa-se nas Figuras abaixo. Para a realização do simulado, a pista no sentido São Paulo foi bloqueada, de forma a disponibilizar o espaço para o treinamento.



FIGURA 76 – SIMULAÇÃO DE ACIDENTE COM CARGAS PERIGOSAS
FONTE: DEFESA CIVIL, 2022



FIGURA 77 – SIMULAÇÃO DE ACIDENTE COM CARGAS PERIGOSAS
FONTE: DEFESA CIVIL, 2022

■ Atropelamento de fauna silvestre

O atropelamento de animais silvestres é considerado o principal fator antrópico responsável diretamente pela mortalidade de vertebrados terrestres em escala global.

Quanto ao fator de atropelamento de fauna, foi feita uma busca junto à Defesa Civil e não foram encontrados registros de informações.

G. Títulos Minerários

Títulos minerários são documentos outorgados pela ANM (Agência Nacional de Mineração) e pelo MME (Ministério de Minas e Energia) que autorizam seu possuidor a explorar recursos minerais.

A região que abrange o Parque Natural Municipal Vale do Itaim possui potencial minerário considerado pouco expressivo, com ocorrência de uma variedade limitada de substâncias minerais. A espacialização dos dados do SIGMINE/DNPM mostra a existência de dois títulos minerários dentro dos limites territoriais do Parque Natural Municipal Vale do Itaim, conforme pode ser observado no Quadro e na Figura a seguir.

NOME	PROCESSO	FASE	SUBSTÂNCIA	USO
L. B. L. Terraplenagem Ltda.	821424/2012	Autorização de pesquisa	Areia	Construção civil
-	300526/2022	-	-	-

QUADRO 23 – TÍTULOS MINERÁRIOS
 FONTE: MINISTÉRIO DE MINAS E ENERGIA, 2022

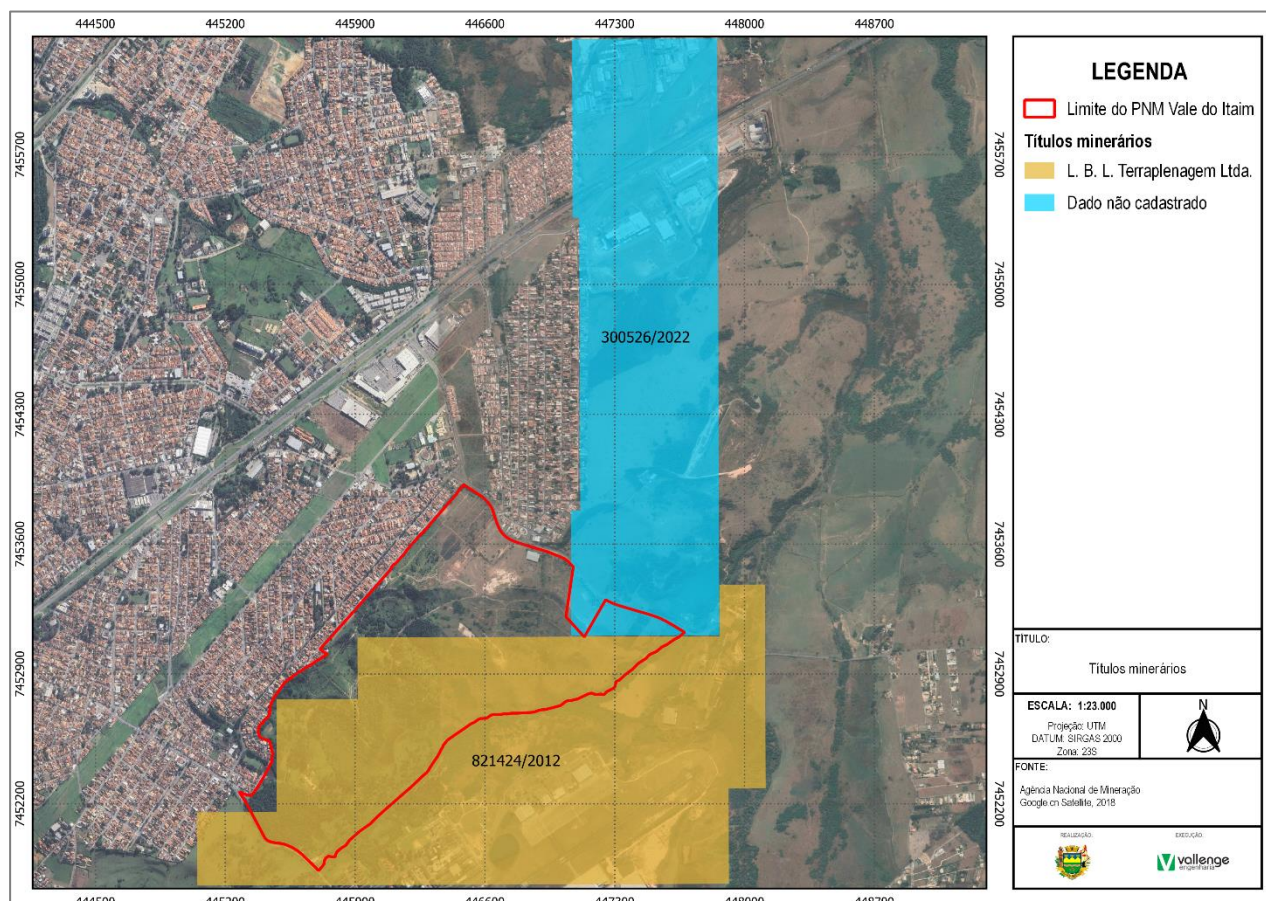


FIGURA 78 – TÍTULOS MINERÁRIOS
 FONTE: ELABORADO PELO AUTOR, 2022.

H. Área das Forças Armadas

O Parque Natural Municipal Vale do Itaim faz divisa com a área onde está instalado o Comando de Aviação do Exército (CAVEX). Portanto, existem restrições em torno dos estabelecimentos militares, de acordo com o Decreto-Lei nº 3.437/41, que estabelece uma área de 1.320 metros ao redor das organizações militares. Nessa área, o Estado possui o direito real de controle em prol do interesse público, como pode ser observado na Figura a seguir.

Além disso, devido à existência de uma base de aviação, foram delimitadas zonas de proteção que estabelecem restrições ao uso das propriedades no entorno. Ao consultar os processos do Departamento de Controle do Espaço Aéreo (DECEA), identificou-se a presença de dois planos que definem essas zonas de proteção na área:

- Plano Básico de Zona de Proteção de Aeródromo (PBZPA): Conjunto de áreas que limitam obstáculos e impõem restrições ao uso das propriedades ao redor de um aeródromo.
- Plano de Zona de Proteção de Auxílios à Navegação Aérea (PZPANA): Conjunto de áreas que limitam obstáculos e estabelecem restrições ao uso das propriedades ao redor dos auxílios à navegação aérea. Essas zonas são essenciais para o funcionamento desses auxílios, estejam eles localizados dentro ou fora dos limites da área de um determinado aeródromo.

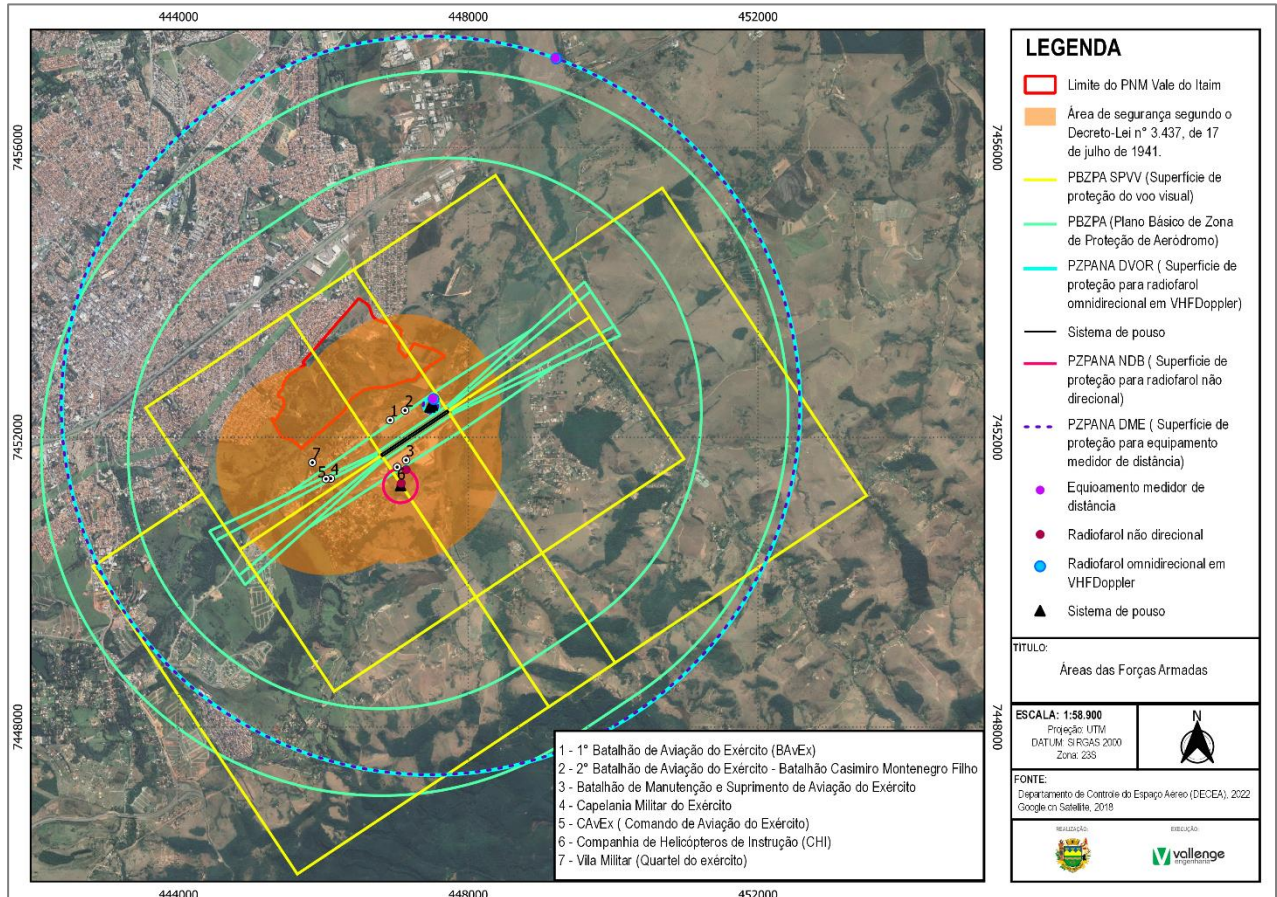


FIGURA 79 – ÁREA DAS FORÇAS ARMADAS
FONTE: ELABORADO PELO AUTOR, 2022.

6.5.7 Instrumento de Ordenamento Territorial e Políticas Públicas

Foram identificados como instrumentos de Ordenamento Territorial planos e programas com potencial de interferir na área e no entorno próximo do Parque, bem como em seu planejamento e usos. A seguir, será realizada uma análise em relação à possível influência sobre o Parque Natural Municipal Vale do Itaim e sua área de influência.

PLANOS E PROGRAMAS	ABRANGÊNCIA TERRITORIAL	POTENCIAL RELAÇÃO COM O PARQUE NATURAL MUNICIPAL VALE DO ITAIM
Plano Diretor Físico do Município de Taubaté	Municipal	Pode estabelecer diretrizes para a área do Parque e seu entorno, além de diretrizes para crescimento urbano e/ou áreas rurais.
Plano Municipal de Saneamento Básico	Municipal	Trata temas como: abastecimento de água potável e esgotamento sanitário, limpeza urbana, manejo de resíduos sólidos e drenagem e o manejo de águas pluviais.
Plano Municipal de Gerenciamento de Resíduos Sólidos	Municipal	Trata sobre o gerenciamento de resíduos sólidos
Plano de Arborização Urbana	Municipal	Melhoria e o aperfeiçoamento do manejo arbóreo urbano na área de influência do Parque Natural Municipal Vale do Itaim.
Plano Municipal da Mata Atlântica	Municipal	Define áreas prioritárias e ações para a conservação e recuperação do bioma.
Plano de Mobilidade Urbana	Municipal	Orientar as condições de mobilidade da população e de logística da circulação de mercadorias e produtos na área de influência do Parque Natural Municipal Vale do Itaim.
Plano Diretor de Turismo	Municipal	Favorece o desenvolvimento do turismo do Parque Natural Municipal Vale do Itaim, objetivando adequar a realidade às novas tendências observadas e potencializando e incentivando o turismo.
Programa Municipal de Educação Ambiental	Municipal	Promove regularmente palestras e atividades de conscientização em escolas, empresas, no Parque e em outros espaços públicos, estimulando, através da educação ambiental, a sensibilização, a mobilização e a conscientização da população em geral.
Programa Município VerdeAzul	Estadual	Pode proteger e/ou recuperar áreas estratégicas para a manutenção da biota, além de implementar a educação ambiental no âmbito formal e informal.
Plano de Recursos Hídricos da Bacia Hidrográfica do Rio Paraíba do Sul e UGRHI 02	Bacia Hidrográfica	Pode indicar possíveis usos ou restrições a estes a partir da perspectiva da questão da água, observando a bacia hidrográfica sob uma perspectiva ampla e regional, podendo indicar áreas a serem protegidas e/ou recuperadas e possíveis indicações as UCs.

QUADRO 24 – INSTRUMENTOS DE ORDENAMENTO TERRITORIAL
FONTE: ELABORADO PELO AUTOR, 2022

A. Plano Diretor

O Plano Diretor de Taubaté é instituído pela Lei Complementar nº 412, de 12 de julho de 2017. Com base no seu zoneamento, a área do Parque Natural Municipal Vale do Itaim encontra-se inserida na Zona Especial Urbana, conforme pode ser observado na Figura a seguir.

O Artigo 202 da referida lei estabelece que a Zona Especial Urbana está localizada em torno dos rios Itaim e Una, com ocupações urbanas espaçadas, mescladas com atividades rurais, na porção urbana do município. Essa zona é especialmente afetada por processos de assoreamento, e o crescimento da urbanização requer cuidados adicionais, tendo os seguintes objetivos:

- I. Reforçar a preservação ambiental;
- II. Adotar uma baixa densidade de ocupação compatível com as características ambientais da região;
- III. Controlar o crescimento urbano de forma a evitar conflitos urbanos e ambientais; e
- IV. Controlar a ocupação urbana de maneira sustentável, em consonância com as características ambientais da região, especialmente em relação à presença do rio Una e sua bacia.

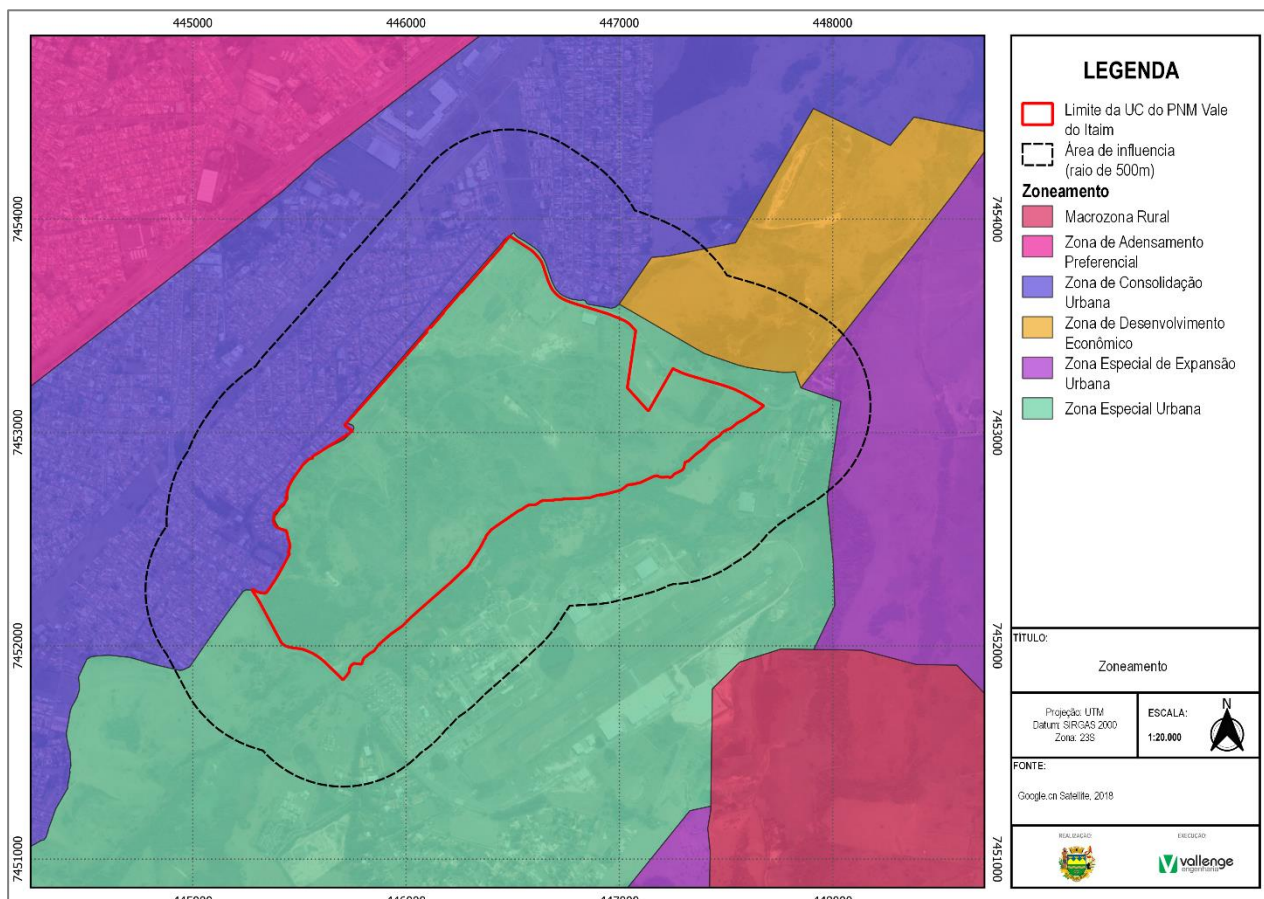


FIGURA 80 - ZONEAMENTO DO MUNICÍPIO DE TAUBATÉ
FONTE: ELABORADO PELO AUTOR, 2022.

6.5.8 Situação Fundiária

A criação de uma UC de proteção integral por parte de um poder municipal implica na municipalização de todo o seu território. Por sua vez, o processo de desapropriação de áreas privadas impõe a necessidade de decretos municipais que, por força de lei, declarem essas propriedades como utilidade pública para fins de desapropriação, incumbindo-se à Procuradoria Jurídica do município a adoção das medidas judiciais necessárias para que o município tome posse do imóvel, invocando em juízo a urgência da desapropriação.

Desse modo, foi realizada uma análise de todos os processos existentes na prefeitura referentes ao Parque Natural Municipal Vale do Itaim, com o intuito de verificar se a documentação de propriedade do Parque está em conformidade com a documentação das propriedades limediras. O objetivo é conferir os limites da UC e identificar possíveis conflitos de posse da terra.

Diante das informações levantadas e analisadas, constatou-se que houve um decreto aprovando os loteamentos Vale do Itaim I e Vale do Itaim II, com um prazo de 24 meses para a conclusão das obras. No entanto, essas construções não foram finalizadas dentro do prazo estabelecido, levando à anulação do decreto e, conseqüentemente, à desapropriação das matrículas 30.900, 30.901 e as originadas a partir delas. Posteriormente, ocorreu a criação do Parque Natural Municipal Vale do Itaim (Decreto Municipal nº 15.236/22) e, de forma subsequente, a criação da unidade de conservação (Decreto Municipal nº 14.339). Essa última apresentou uma área superior àquela observada no processo de desapropriação, sem explicação ou justificativa para a expansão.

Após a criação do Parque como unidade de conservação, houve um processo interno aberto na prefeitura para retificar o perímetro e remover uma área particular que havia sido erroneamente considerada na criação da unidade. Com isso, é possível observar uma incoerência de áreas conforme consta nos decretos.

DECRETO	ÁREA (M ²)
Matrícula n° 30.900 e n° 30.901 (decreto n° 4.623/82)	1.712.500,00 m ²
Decreto n° 9.521/2001	1.706.665,58 m ²
Decreto municipal n° 9.956/2003	1.706.665,58 m ²
Decreto municipal n° 14.339/2018	2.080.000,00 m ²
Decreto municipal n° 15.236/22	2.005.974,58 m ²

QUADRO 25 – COMPARATIVO DAS ÁREAS DE ACORDO COM OS DECRETOS
 FONTE: ELABORADO PELO AUTOR, 2022

O mapa a seguir apresenta a comparação entre o perímetro do Parque adquirido por meio da desapropriação e o perímetro atual, delimitado por meio de decreto municipal.

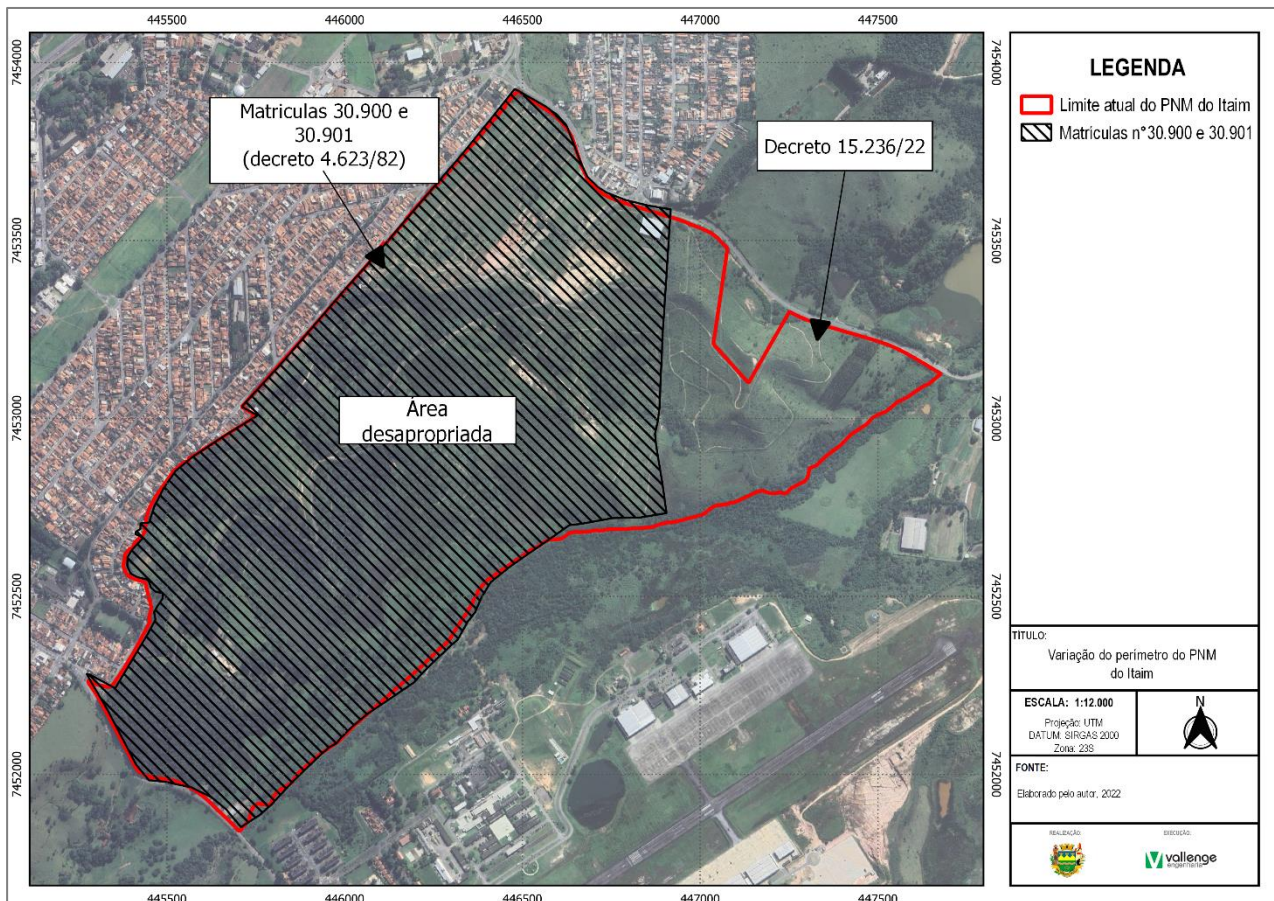


FIGURA 81 – PERÍMETRO ATUAL EM COMPARAÇÃO AS MATRÍCULAS DA ÁREA
 FONTE: ELABORADO PELO AUTOR, 2022

Foram obtidas também as matrículas da UNITAU, confrontante do trecho ao sul do Parque. Juntamente com as matrículas, foi fornecida uma carta das áreas pertencentes à universidade, com a divisão das glebas e as respectivas áreas em metros quadrados e alqueires.

Ao analisar os documentos, foi elaborado o desenho do memorial descritivo que consta nas matrículas e feita a sobreposição desses à carta que demonstra as glebas e a imagem de satélite do local, comparando esses dados ao desenho do perímetro atual do Parque do Itaim, estabelecido pelo Decreto Municipal nº 15.236/22.

Com esses trabalhos, foi possível verificar que a Matrícula nº 17.456 – Gleba B é a que confronta com o perímetro atual do Parque e que, nas certidões, a gleba B da carta foi referenciada como propriedade de Manoel Pereira Goulart.

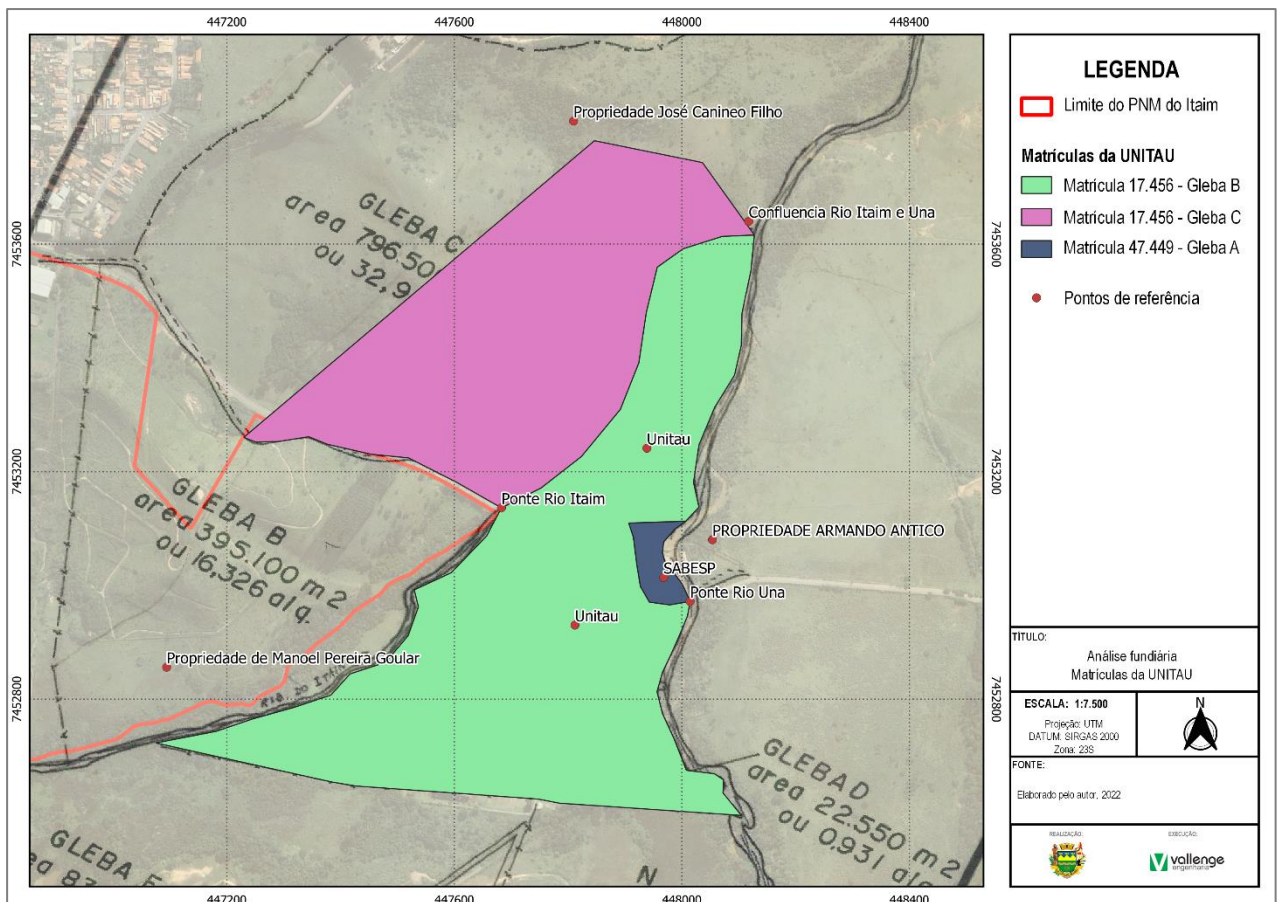


FIGURA 82 – MATRÍCULAS DA UNITAU
FONTE: ELABORADO PELO AUTOR, 2022

Desse modo, visto que não foi possível resolver as dúvidas quanto à diferença entre o perímetro do Parque adquirido por meio da desapropriação e o perímetro atual, será apresentada uma lista de recomendações a fim de obter uma definição fundiária para a UC.

- Remover o bloqueio das matrículas;
- Realizar busca em cartório da matrícula da UNITAU (para confirmar se não há mais nenhuma em nome da universidade), SABESP, Manoel Pereira Goulart e das matrículas dos demais confrontantes da área descrita no decreto 4.623/82;

- Executar a desapropriação das áreas de interesse;
- Elaborar o memorial descritivo e retificar o perímetro do Parque;
- Unificar as matrículas nº 30.900 e nº 30.901 em uma única matrícula;
- Publicar um novo decreto com a área do Parque.

6.6 Situação da Infraestrutura Interna

O levantamento de campo realizado na área interna do Parque Natural Municipal Vale do Itaim verificou a presença de acessos e estacionamentos, edificações, estruturas esportivas e de lazer, trilhas e viveiro, como pode ser observado no mapa a seguir.

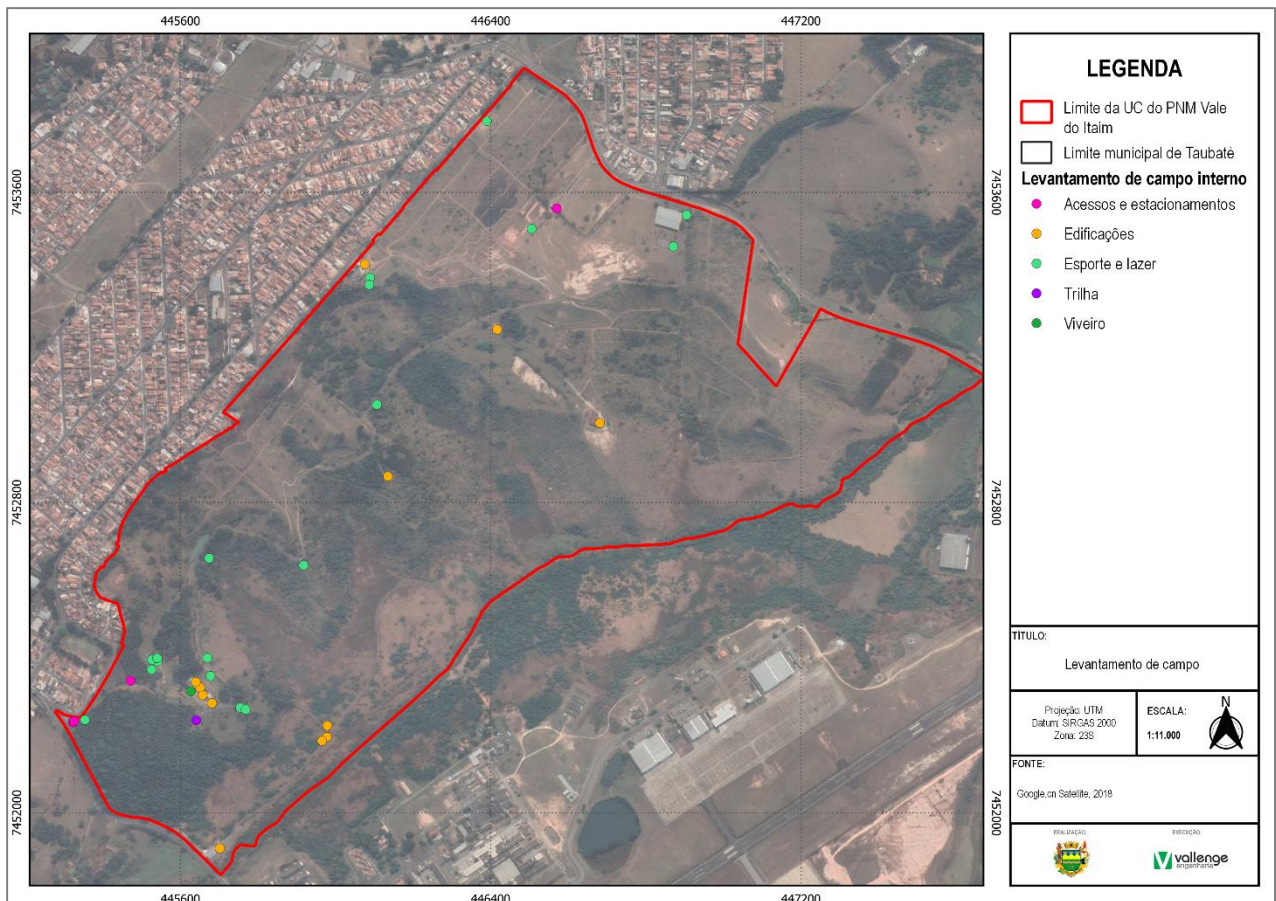


FIGURA 83 – LEVANTAMENTO DE CAMPO INFRAESTRUTURAS INTERNAS DA UC
FONTE: ELABORADO PELO AUTOR, 2022.

6.6.1 Acessos e Estacionamento

O Parque Natural Municipal Vale do Itaim está aberto à visitação todos os dias da semana, das 07:00h às 17:00h. No entanto, o controle de visitantes é feito através de dois acessos com portais e estacionamentos, a fim de evitar a circulação de veículos dentro do Parque. O acesso 1 ocorre pela Avenida São Pedro, nº 2.000, e o acesso 2 pela Estrada Mun. Prof. Dr. José Luiz Cembranelli, conforme mostrado nas Figuras abaixo.



FIGURA 84 – ACESSO 01
FONTE: ACERVO DO AUTOR, 2022



FIGURA 85 – ESTACIONAMENTO 01
FONTE: ACERVO DO AUTOR, 2022



FIGURA 86 – ACESSO 02
FONTE: ACERVO DO AUTOR, 2022



FIGURA 87 – ESTACIONAMENTO 02
FONTE: ACERVO DO AUTOR, 2022

O estacionamento 01 está localizado a 150m do portal 01, na Rua José Lima, enquanto o estacionamento 02 encontra-se no interior do Parque, acessível através do portal 02.

Observa-se que os estacionamentos não possuem demarcação de vagas ou qualquer outra sinalização relacionada.

6.6.2 Trilhas

No Parque Natural Municipal Vale do Itaim, constatou-se a existência de duas trilhas. A primeira, denominada trilha ecológica, localiza-se nas coordenadas E 445.338m e N 7.452.196, e dispõe de um percurso com aproximadamente 348,44 metros. Essa trilha adentra um fragmento de vegetação existente, como pode ser observado na Figura a seguir.

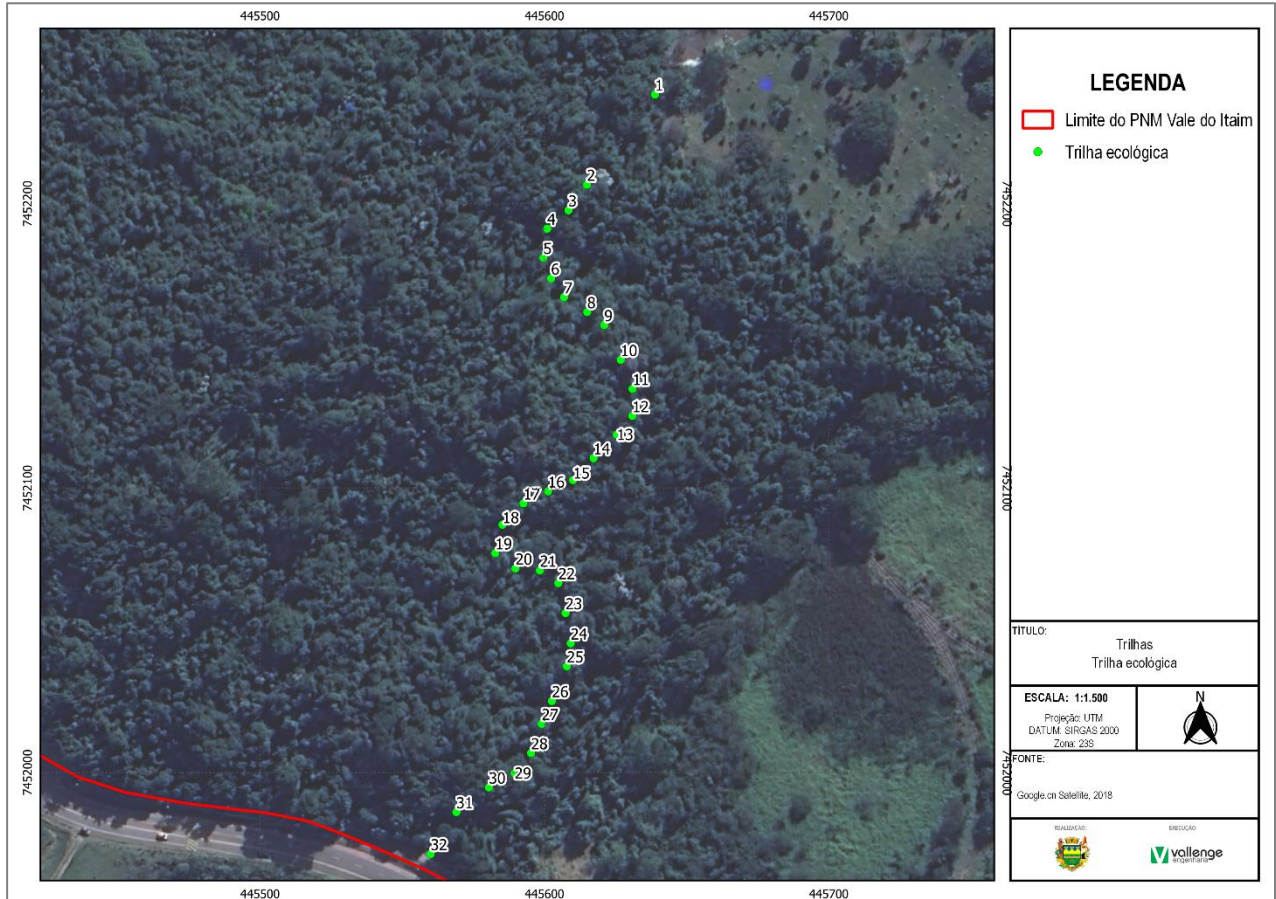


FIGURA 88 – MAPEAMENTO DA TRILHA ECOLÓGICA
 FONTE: ELABORADO PELO AUTOR, 2022.

As Figuras a seguir apresentam as condições e o estado de conservação das trilhas. Observa-se que não há sinalização, cercamento e espaçamento correto para a prática segura da atividade. A trilha não apresenta significativos graus de dificuldade, pois o terreno não possui grandes desníveis, o que também permite o seu acesso a diferentes grupos de visitantes de faixas etárias variadas. Estima-se que o tempo de percurso seja de aproximadamente 20 minutos.

Foram verificados troncos e galhos caídos, além de diversos pontos com raízes expostas. A trilha apresenta corredores de passagem mais fechados devido à regeneração da vegetação.



FIGURA 89 – ENTRADA DA TRILHA ECOLÓGICA
FONTE: ACERVO DO AUTOR, 2022



FIGURA 90 – TRILHA ECOLÓGICA -VISTA 01
FONTE: ACERVO DO AUTOR, 2022



FIGURA 91 – TRILHA ECOLÓGICA - VISTA 02
FONTE: ACERVO DO AUTOR, 2022



FIGURA 92 – TRILHA ECOLÓGICA - VISTA 03
FONTE: ACERVO DO AUTOR, 2022

Já a trilha do lago localiza-se em coordenadas específicas e dispõe de um trajeto com aproximadamente 79,74 metros, seguindo até a nascente modelo, conforme pode ser observado na Figura a seguir.



FIGURA 93 – MAPEAMENTO DA TRILHA DO LAGO
 FONTE: ELABORADO PELO AUTOR, 2022.

As Figuras a seguir também apresentam as condições e o estado de conservação da trilha. Observa-se que não há sinalização, cercamento e espaçamento corretos para a prática segura da atividade. A trilha não apresenta significativos graus de dificuldade e a vegetação é, em sua maioria, composta por gramíneas. Estima-se que o tempo de percurso até a nascente seja de aproximadamente 5 minutos.



FIGURA 94 – TRILHA DO LAGO - VISTA 01
FONTE: ACERVO DO AUTOR, 2022



FIGURA 95 – TRILHA DO LAGO - VISTA 02
FONTE: ACERVO DO AUTOR, 2022

6.6.3 Viveiro

O Viveiro localiza-se próximo ao núcleo ambiental, nas coordenadas 445.614,12 m E e 7.452.323,11 m S. O local recebe mudas de compensação ambiental, conforme observado nas Figuras a seguir. Salienta-se que as mudas são doadas para a população, visando incentivar a arborização no município.



FIGURA 96 – VIVEIRO – ÁREA EXTERNA
FONTE: ACERVO DO AUTOR, 2022



FIGURA 97 – VIVEIRO – ÁREA INTERNA
FONTE: ACERVO DO AUTOR, 2022

6.6.4 Esporte e Lazer

No levantamento de campo foram identificados sete tipos de equipamentos de esporte e lazer, conforme apresentado na Figura abaixo e descrito a seguir.

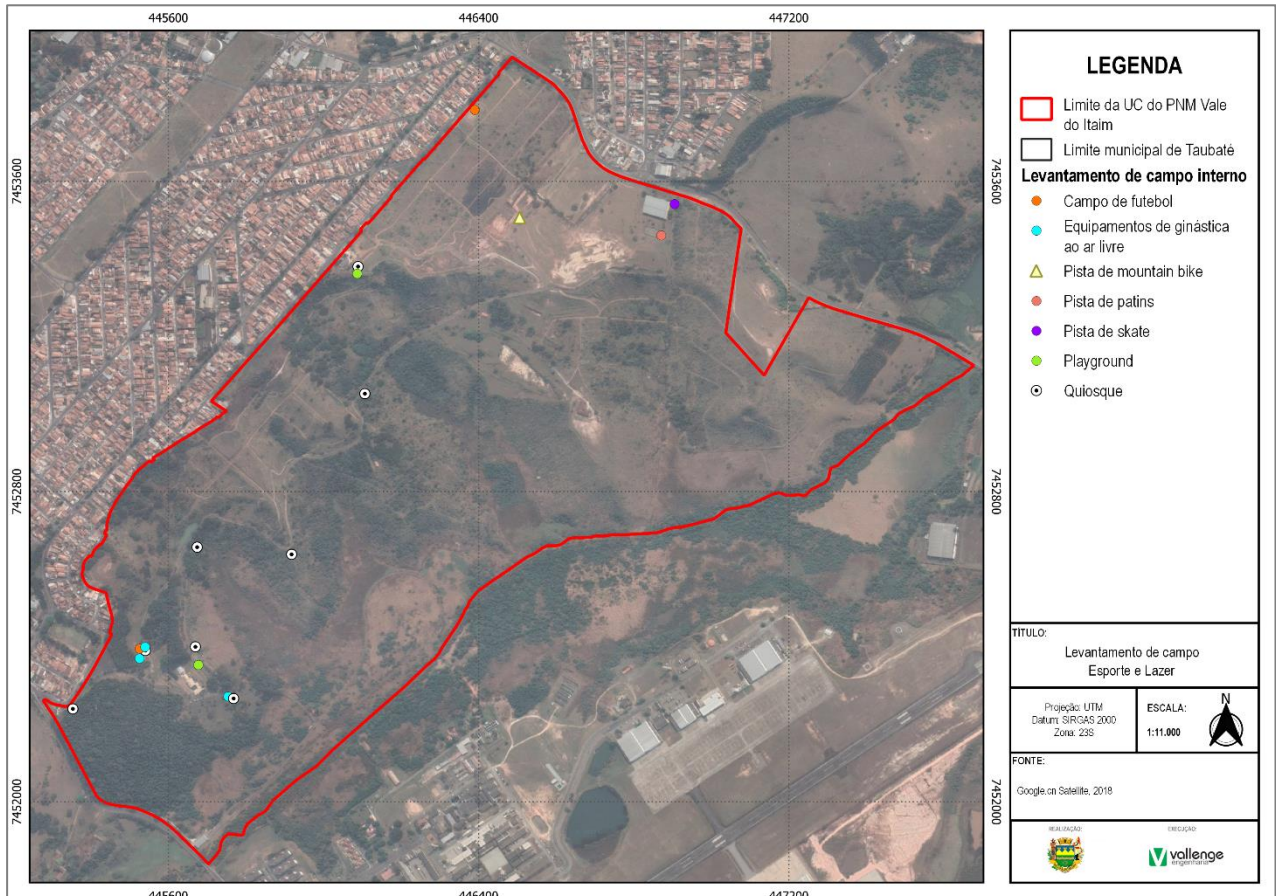


FIGURA 98 – EQUIPAMENTOS DE ESPORTE E LAZER
FONTE: ELABORADO PELO AUTOR, 2022.

A. Quadra de Esportes

O Parque conta com uma quadra de esportes radicais com half-pipe de 4m de altura por 12m de largura, uma mini rampa também com 12m de largura e 2m de altura integrados a uma área de street de 1.200m². A quadra, recentemente reformada em preparação para a última competição de BMX Park, é versátil o suficiente para a prática de diversos esportes radicais, como skate, patins e bicicleta. Seu funcionamento é de quarta a domingo, das 09:00 h às 12:00 h e das 13:00 h às 18:00 h.



FIGURA 99 – QUADRA – VISTA EXTERNA
FONTE: ACERVO DO AUTOR, 2022



FIGURA 100 – QUADRA – VISTA INTERNA
FONTE: FACEBOOK DO GINÁSIO DE ESPORTES RADICAIS ÍTAIM,
2022

Junto à quadra, encontra-se uma área cimentada que costumava ser usada para a prática de hockey. No entanto, essa estrutura foi desmontada e o local encontra-se agora sem qualquer tipo de manutenção.



FIGURA 101 – ANTIGA PISTA DE HOCKEY
FONTE: ACERVO DO AUTOR, 2022

B. Campo de Futebol

O Parque Natural Municipal Vale do Itaim conta com dois campos de futebol, conforme observa-se no Quadro e Figura a seguir.

IDENTIFICAÇÃO	COORDENADAS	CONDIÇÕES
Campo de futebol 1	445512.42 m E 7452400.34 m S	O local apresenta boa condição de uso, entretanto, observa-se a disposição inadequada de resíduos sólidos.
Campo de futebol 2	446384.27 m E 7453769.76 m S	O campo de futebol, encontra-se dentro do limite do Parque Natural Municipal Vale do Itaim, entretanto, seu acesso ocorre pela rua Av. Prof. Gentil de Camargo. Nota-se que o local se encontra sem manutenção.

QUADRO 26 – CAMPO DE FUTEBOL
FONTE: ACERVO DO AUTOR, 2022



FIGURA 102 – CAMPO DE FUTEBOL 01
FONTE: ACERVO DO AUTOR, 2022



FIGURA 103 – CAMPO DE FUTEBOL 02
FONTE: ACERVO DO AUTOR, 2022

C. Equipamentos de Ginástica ao Ar Livre

Dentro do Parque Natural Municipal Vale do Itaim, encontram-se duas áreas que dispõem de equipamentos de ginástica ao ar livre, conforme apresentado no Quadro e ilustrado na Figura a seguir.

IDENTIFICAÇÃO	COORDENADAS	CONDIÇÕES
Equipamento de ginástica 01	445520.35 m E 7452376.29 m S	Encontra-se em boas condições de uso
Equipamento de ginástica 02	445758.66 m E 7452280.20 m S	Encontra-se em boas condições de uso

QUADRO 27 – EQUIPAMENTOS DE GINÁSTICA AO AR LIVRE
FONTE: ACERVO DO AUTOR, 2022



FIGURA 104 – EQUIPAMENTO DE GINÁSTICA 01
FONTE: ACERVO DO AUTOR, 2022



FIGURA 105 – EQUIPAMENTO DE GINÁSTICA 02
FONTE: ACERVO DO AUTOR, 2022

D. Quiosques

Há um total de oito quiosques distribuídos em diversas áreas do Parque, conforme apresentado no Quadro e Figuras a seguir.

IDENTIFICAÇÃO	COORDENADAS	CONDIÇÕES
Quiosque 1	445436.00 m E 7452347.00 m S	Encontra-se em boas condições de uso
Quiosque 2	445539.25 m E 7452391.16 m S	Há algumas telhas quebradas e resíduos sólidos depositados inadequadamente no local.
Quiosque 3	445754.84 m E 7452271.13 m S	Encontra-se em boas condições de uso
Quiosque 4	445667.00 m E 7452403.00 m S	Encontra-se em boas condições de uso
Quiosque 5	445671.09 m E 7452654.99 m S	Há algumas telhas quebradas.
Quiosque 6	445925.64 m E 7452633.42 m S	Não dispõe de cobertura e os bancos encontram-se deteriorados, necessitando de reforma no local.
Quiosque 7	446107.71 m E 7453055.72 m S	Há diversas telhas quebradas e os bancos necessitam de pintura.
Quiosque 8	446083.96 m E 7453380.06 m S	É utilizado de garagem por funcionários da Defesa Civil. A cobertura não se encontra em boas condições e não há bancos. Observa-se também que as mesas instaladas próximas estão deterioradas.

QUADRO 28 – QUIOSQUES
FONTE: ELABORADO PELO AUTOR, 2022



FIGURA 106 – QUIOSQUE 01
FONTE: ACERVO DO AUTOR, 2022



FIGURA 107 – QUIOSQUE 02
FONTE: ACERVO DO AUTOR, 2022



FIGURA 108 – QUIOSQUE 03
FONTE: ACERVO DO AUTOR, 2022



FIGURA 109 – QUIOSQUE 04
FONTE: ACERVO DO AUTOR, 2022



FIGURA 110 – QUIOSQUE 05
FONTE: ACERVO DO AUTOR, 2022



FIGURA 111 – QUIOSQUE 06
FONTE: ACERVO DO AUTOR, 2022



FIGURA 112 – QUIOSQUE 07
FONTE: ACERVO DO AUTOR, 2022



FIGURA 113 – QUIOSQUE 08
FONTE: ACERVO DO AUTOR, 2022

E. Playground

Há um total de três playgrounds distribuídos em diversas áreas do Parque, conforme apresentado no Quadro e Figuras a seguir.

IDENTIFICAÇÃO	COORDENADAS	CONDIÇÕES
Playground 1	445486.00 m E 7452417.00 m S	Não se encontra em boa condição de uso, pois os brinquedos em sua maioria estão danificados.
Playground 2	445744.00 m E 7452276.00 m S	Encontra-se parcialmente em boa condição de uso, pois apresenta alguns brinquedos danificados.
Playground 3	445628.00 m E 7452431.00 m S	Apresenta boa condição de uso.
Playground 4	446072.53 m E 7453368.68 m S	Não se encontra em boa condição de uso, pois os brinquedos em sua maioria estão danificados.

QUADRO 29 – PLAYGROUNDS
FONTE: ELABORADO PELO AUTOR, 2022



FIGURA 114 – PLAYGROUND 01
FONTE: ACERVO DO AUTOR, 2022



FIGURA 115 – PLAYGROUND 02
FONTE: ACERVO DO AUTOR, 2022



FIGURA 116 – PLAYGROUND 03
FONTE: ACERVO DO AUTOR, 2022



FIGURA 117 – PLAYGROUND 04
FONTE: ACERVO DO AUTOR, 2022

F. Pista de Mountain Bike

A Pista de Mountain Bike foi construída em 2014 por meio da Secretaria de Esportes de Taubaté e passou por diversas modificações em seu traçado para atender às categorias das provas realizadas no local.

Em 2022, o Parque Natural Municipal Vale do Itaim sediou a Copa Internacional de Mountain Bike (CIMTB), que ocorreu entre os dias 5 e 7 de agosto. Os limites dos três circuitos para as categorias Cross Country Olímpico (XCO), Cross Country Short Track (XCC) e Cross Country Marathon (XCM) no Parque Natural Municipal Vale do Itaim estão disponíveis no site da CIMTB (<https://cimtb.com.br/taubate-sp-xco-xcc-e-xcp/>), como pode ser observado nos Mapas a seguir.

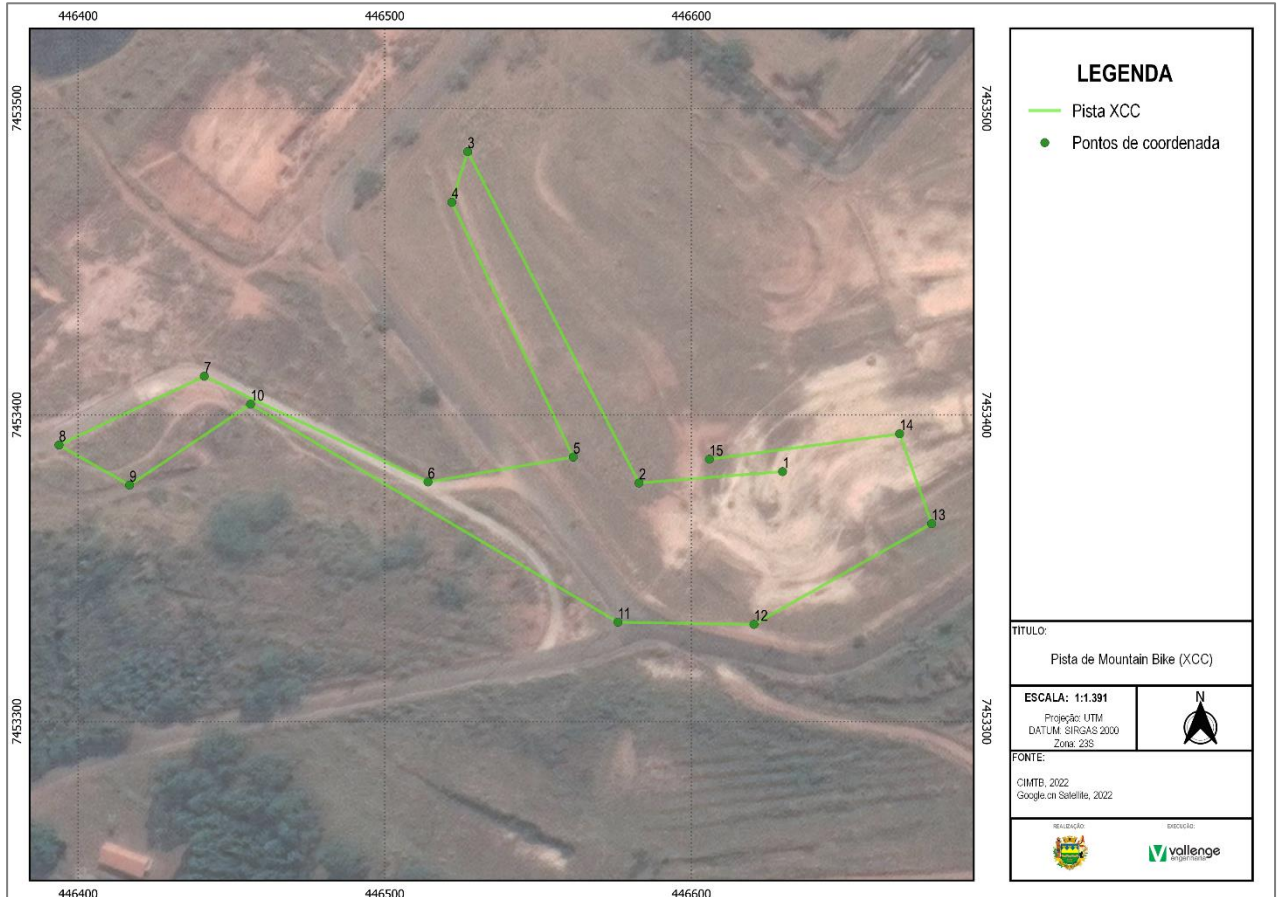


FIGURA 118 – PISTA DE MOUNTAIN BIKE - XCC
 FONTE: ELABORADO PELO AUTOR, 2022.

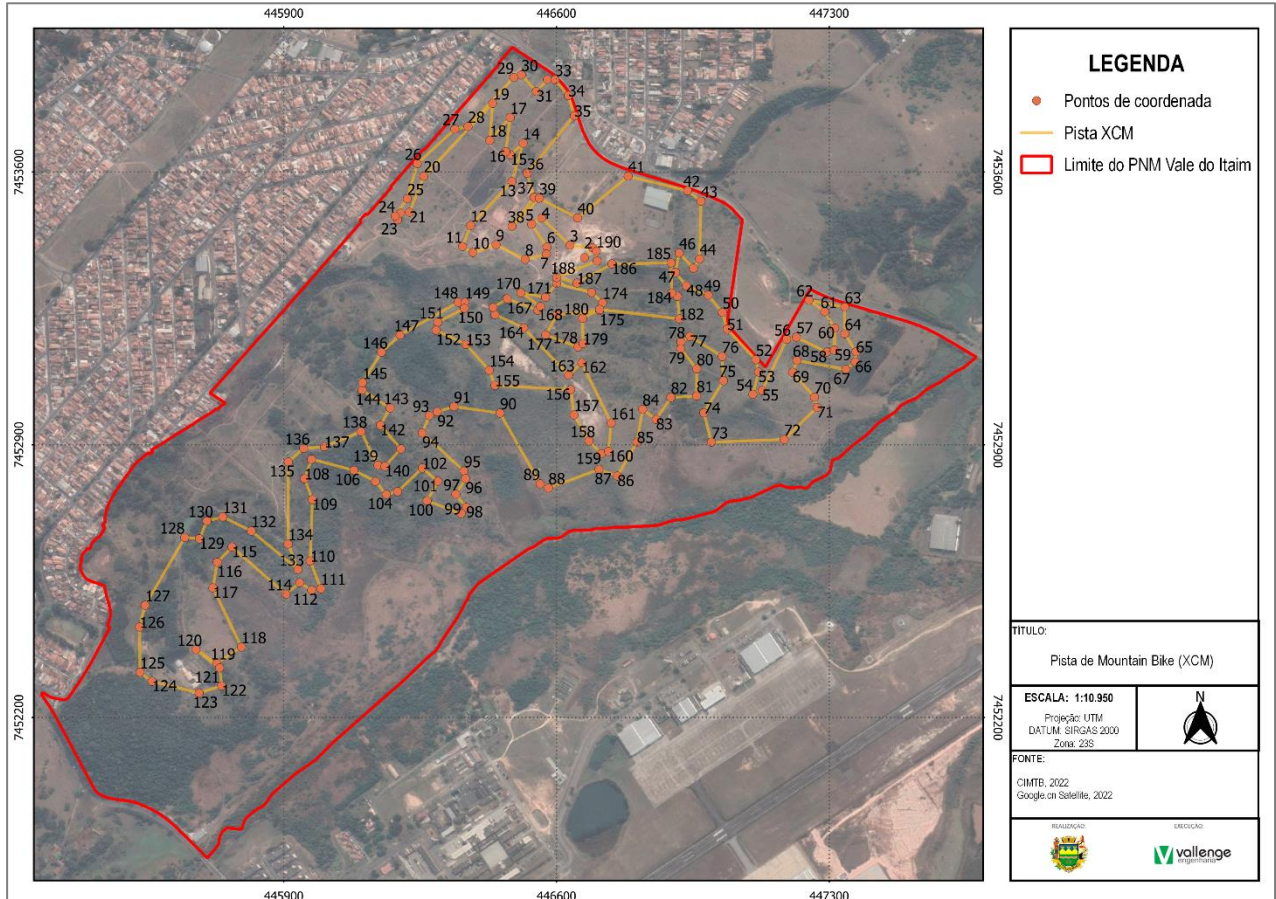


FIGURA 119 – PISTA DE MOUNTAIN BIKE – CATEGORIA XCM
 FONTE: ELABORADO PELO AUTOR, 2022.

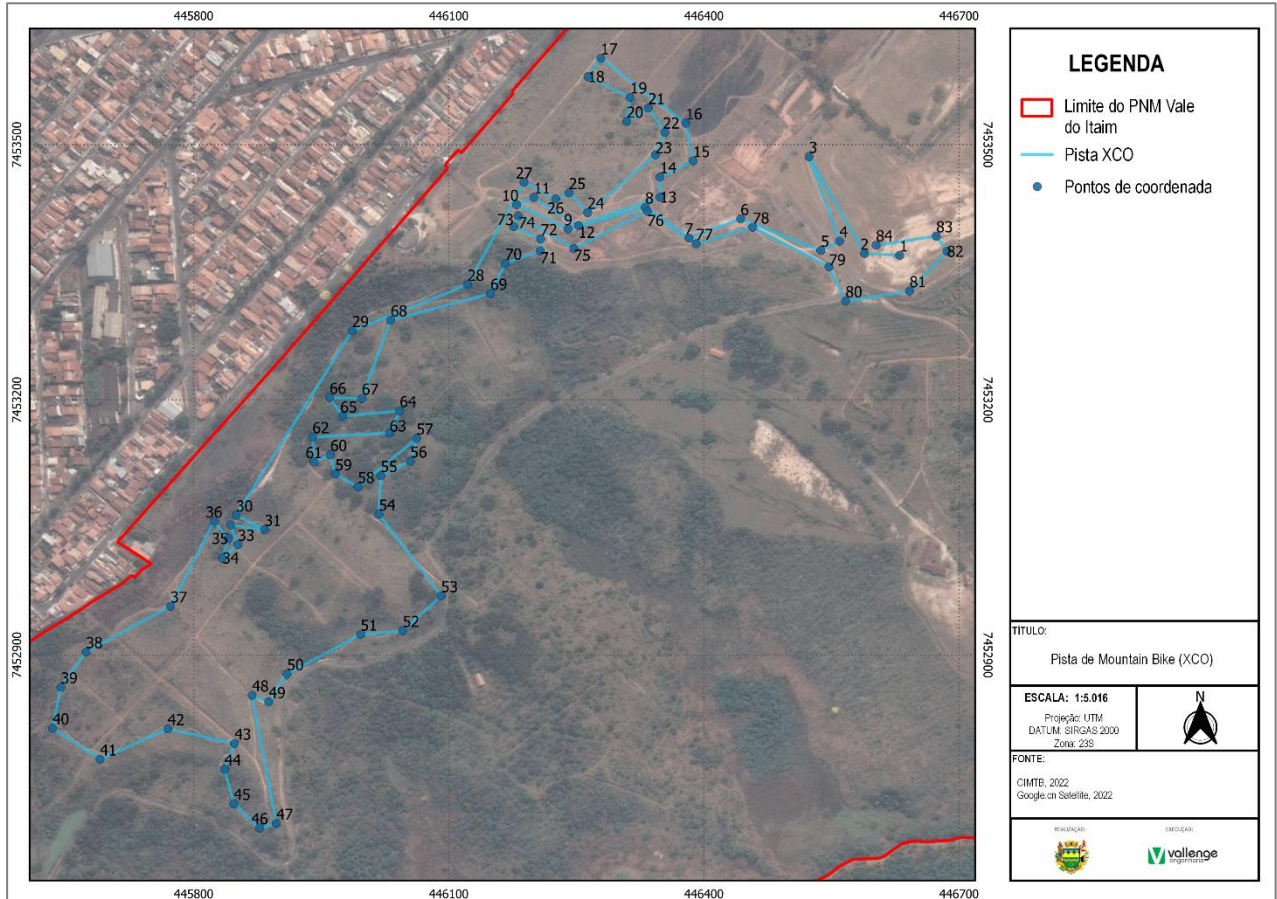


FIGURA 120 – PISTA DE MOUNTAIN BIKE - XCO
 FONTE: ELABORADO PELO AUTOR, 2022.

6.6.5 Pavimentação e Drenagem

A área interna do Parque Natural Municipal Vale do Itaim possui estradas abertas, resultantes das obras de terraplenagem realizadas para a abertura de vias, com o objetivo de implantar um loteamento clandestino. Além disso, existe uma rede viária interna no Parque destinada exclusivamente à circulação de pedestres, conectando seus principais pontos de interesse.

Toda essa rede viária é pavimentada e encontra-se em boas condições. Adicionalmente, há sinalizações verticais distribuídas em diferentes locais do Parque, como pode ser observado nas Figuras a seguir.



FIGURA 121 – PAVIMENTAÇÃO – VISTA 01
FONTE: ACERVO DO AUTOR, 2022



FIGURA 122 – PAVIMENTAÇÃO – VISTA 02
FONTE: ACERVO DO AUTOR, 2022

O Parque Natural Municipal Vale do Itaim também conta com dispositivos de drenagem superficial, incluindo sarjetas, bocas de lobo, galerias e escadas hidráulicas, como pode ser visto nas Figuras a seguir. No entanto, em algumas áreas, foi identificada a obstrução das bocas coletoras, devido à falta de limpeza e ao descarte inadequado de resíduos sólidos.



FIGURA 123 – BOCA DE LOBO
FONTE: ACERVO DO AUTOR, 2022



FIGURA 124 – VALA DE DRENAGEM
FONTE: ACERVO DO AUTOR, 2022

6.6.6 Edificações

No levantamento de campo foram identificados nove tipos de edificações, conforme apresentado na Figura abaixo e descrito a seguir.

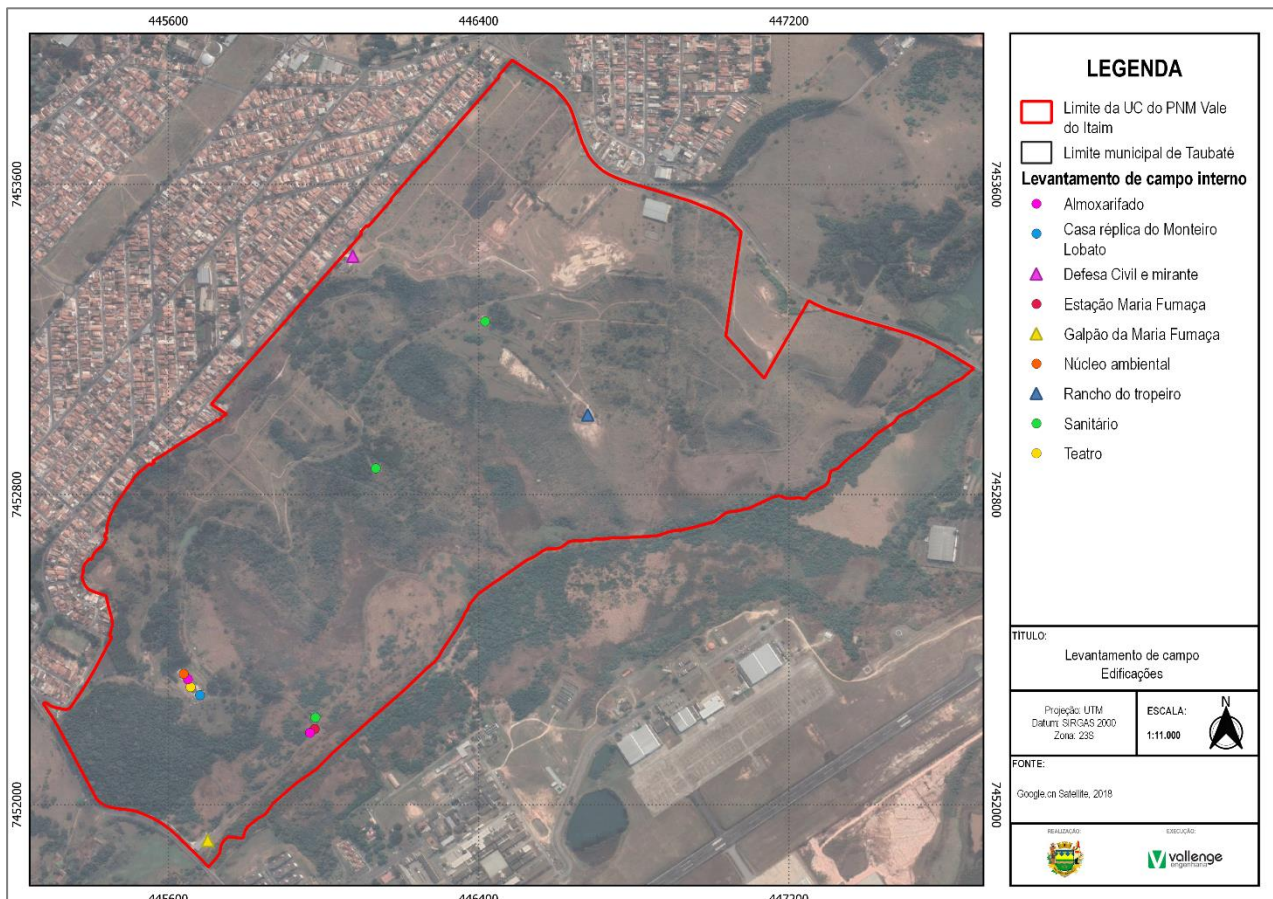


FIGURA 125 – EDIFICAÇÕES
FONTE: ELABORADO PELO AUTOR, 2022.

A. Casa Réplica do Monteiro Lobato

A réplica da casa de Monteiro Lobato encontra-se nas coordenadas 445.672,08 m E e 7.452.283,43 m S. Até o ano de 2019, o local estava equipado com móveis que representavam a história de Monteiro Lobato e seus personagens. No período de 2020 a 2022, a edificação passou a abrigar a sede da Secretaria de Meio Ambiente e Bem-estar Animal do município. Contudo, atualmente, o espaço encontra-se desocupado, conforme ilustrado nas Figuras a seguir.



FIGURA 126 – CASA RÉPLICA DO MONTEIRO LOBATO – ÁREA EXTERNA FRENTE
FONTE: ACERVO DO AUTOR, 2022



FIGURA 127 – CASA RÉPLICA DO MONTEIRO LOBATO – ÁREA EXTERNA FUNDOS
FONTE: ACERVO DO AUTOR, 2022



FIGURA 128 – CASA RÉPLICA DO MONTEIRO LOBATO – ÁREA EXTERNA FRENTE
FONTE: ACERVO DO AUTOR, 2022



FIGURA 129 – CASA RÉPLICA DO MONTEIRO LOBATO – ÁREA EXTERNA FUNDOS
FONTE: ACERVO DO AUTOR, 2022

Tanto a estrutura externa quanto interna da edificação encontram-se em mau estado de conservação. As paredes e os pisos estão desgastados, as portas e janelas estão danificadas, e há pontos de vazamento no telhado e forro. Portanto, é necessário realizar uma avaliação detalhada para identificar as adaptações necessárias nesta infraestrutura, de modo a atender de forma mais adequada às demandas do Parque Natural Municipal Vale do Itaim, conforme o que será proposto no Plano de Manejo.

B. Teatro

O teatro está situado na mesma área da Casa Réplica de Monteiro Lobato, precisamente nas coordenadas 445.654,02 m E e 7.452.307,58 m S. No passado, nesse local, eram realizadas peças teatrais que contavam a história dos personagens do Sítio do Pica Pau Amarelo.

Atualmente, o espaço encontra-se desocupado. Conforme informado pelos técnicos da Secretaria de Meio Ambiente e Bem-estar Animal, os assentos e o cenário foram removidos e transferidos para outro espaço da Prefeitura.



FIGURA 130 – TEATRO – VISTA 01
FONTE: ACERVO DO AUTOR, 2022



FIGURA 131 – TEATRO – VISTA 02
FONTE: ACERVO DO AUTOR, 2022

A pintura encontra-se em bom estado de conservação; entretanto, de maneira geral, trata-se de uma construção precária que necessita de intervenção.

C. Núcleo Ambiental

O núcleo ambiental encontra-se nas coordenadas 445.630,02 m E e 7.452.338,24 m S, tendo sido construído em 2021 através de uma parceria entre a Prefeitura Municipal e a empresa MRV Engenharia.

O espaço dispõe de salas, banheiro e copa para os funcionários que atuam no Parque Natural Municipal Vale do Itaim. Além disso, abriga uma área destinada à realização de atividades de educação ambiental e um meliponário. O local é alimentado por energia solar, proveniente de placas fotovoltaicas.

Conforme pode ser observado nas Figuras a seguir, a construção apresenta boas condições de infraestrutura.



FIGURA 132 – NÚCLEO AMBIENTAL – VISTA EXTERNA
FONTE: ACERVO DO AUTOR, 2022



FIGURA 133 – NÚCLEO AMBIENTAL – VISTA INTERNA
FONTE: ACERVO DO AUTOR, 2022

D. Sanitários e Almojarifados

No Parque Natural Municipal Vale do Itaim há um total de 05 sanitários e 02 almojarifados, conforme apresentado no Quadro e Figuras a seguir.

IDENTIFICAÇÃO	COORDENADAS	DESCRIÇÃO
Sanitário e almoxarifado 01	445646.44 m E 7452324.35 m S	O sanitário e almoxarifado 02 localiza-se próximo à casa réplica de monteiro lobato. No local, encontram-se ativos tanto um sanitário feminino quanto um masculino. No entanto, alguns banheiros estão interditados. Além disso, falta a instalação de torneiras, descargas e iluminação, e as portas estão sem tranca. De modo geral, o local necessita de manutenção.
Sanitário e almoxarifado 02	445977.50 m E 7452232.57 m S	O sanitário e almoxarifado 02 localiza-se próximo à estação da maria fumaça. O sanitário encontra-se desativado devido à falta de manutenção e necessita de reforma.
Sanitário 03	445316.43 m E 7452224.30 m S	O sanitário 03 está localizado no portal de acesso 01 e encontra-se fora de uso. No dia do levantamento em campo, o local estava trancado, impossibilitando a avaliação de sua estrutura.
Sanitário 04	446134.98 m E 7452868.39 m S	A construção do sanitário 04 não foi finalizada.
Sanitário 05	446415.03 m E 7453255.31 m S	A construção do sanitário 05 não foi finalizada.

QUADRO 30 – SANITÁRIOS E ALMOXARIFADOS
 FONTE: ELABORADO PELO AUTOR, 2022



FIGURA 134 – ALMOXARIFADO 01
 FONTE: ACERVO DO AUTOR, 2022



FIGURA 135 – ALMOXARIFADO 02
 FONTE: ACERVO DO AUTOR, 2022



FIGURA 136 – SANITÁRIO 01
 FONTE: ACERVO DO AUTOR, 2022



FIGURA 137 – SANITÁRIO 02
 FONTE: ACERVO DO AUTOR, 2022



FIGURA 138 – SANITÁRIO 03
FONTE: ACERVO DO AUTOR, 2022



FIGURA 139 – SANITÁRIO 04
FONTE: ACERVO DO AUTOR, 2022



FIGURA 140 – SANITÁRIO DO PORTAL
FONTE: ACERVO DO AUTOR, 2022

E. Estação Maria Fumaça

A estação da Maria Fumaça localiza-se nas coordenadas 445.962,11 m E e 7.452.182,51 m S, como pode ser observado na Figura a seguir. A estrutura da estação encontra-se deteriorada e a área carece de manutenção, visto que os trilhos não são mais visíveis devido ao crescimento da vegetação.



FIGURA 141 – ESTAÇÃO DA MARIA FUMAÇA
FONTE: ACERVO DO AUTOR, 2022



FIGURA 142 – LOCAL DE PASSAGEM DOS TRILHOS DAS MARIA FUMAÇA
FONTE: ACERVO DO AUTOR, 2022

F. Galpão da Maria Fumaça

O Galpão da Maria Fumaça está localizado nas coordenadas 445.686,84 m E e 7.451.906,20 m S. Seu acesso é externo, pela Estrada dos Remédios. O local encontra-se em boas condições estruturais e abriga duas marias-fumaças, conforme informado por um colaborador do Parque Natural Municipal Vale do Itaim. No entanto, de acordo com a mesma fonte, somente uma delas encontra-se em funcionamento.



FIGURA 143 – GALPÃO DA MARIA FUMAÇA
FONTE: ACERVO DO AUTOR, 2022



FIGURA 144 – MARIA FUMAÇA
FONTE: ACERVO DO AUTOR, 2022

G. Rancho do Tropeiro

O Rancho do Tropeiro está situado nas coordenadas 446.667,73 m E e 7.453.011,48 m S. Nesse local, costumava-se realizar a festa do tropeiro, um evento que incluía cavalgadas, apresentações musicais e o tradicional almoço tropeiro. Em um momento posterior, o rancho foi destinado a abrigar o Centro de Equoterapia Madre Cecília. Contudo, atualmente, o espaço encontra-se desativado, como pode ser observado nas Figuras a seguir.



FIGURA 145 – RANCHO DO TROPEIRO - ENTRADA
FONTE: ACERVO DO AUTOR, 2022



FIGURA 146 – RANCHO DO TROPEIRO – VISTA EXTERNA
FONTE: ACERVO DO AUTOR, 2022



FIGURA 147 – RANCHO DO TROPEIRO - RESTAURANTE
FONTE: ACERVO DO AUTOR, 2022



FIGURA 148 – RANCHO DO TROPEIRO – EQUOTERAPIA
FONTE: ACERVO DO AUTOR, 2022

Tanto na área externa quanto interna, o espaço apresenta mau estado de conservação. As paredes e os pisos estão desgastados, as portas e janelas estão danificadas, e há telhas quebradas, além da falta de iluminação.

Dessa forma, é necessário realizar uma avaliação detalhada para identificar as adaptações necessárias nesta infraestrutura, a fim de melhor atender às demandas do Parque Natural Municipal Vale do Itaim, de acordo com o que será proposto no Plano de Manejo.

H. Defesa Civil e Mirante

A Defesa Civil e o Mirante estão situados nas coordenadas 446.057,75 m E e 7.453.392,99 m S. O acesso ao local é feito por meio de um portão localizado na Avenida Prof. Gentil de Camargo.



FIGURA 149 – DEFESA
FONTE: ACERVO DO AUTOR, 2022



FIGURA 150 – MIRANTE
FONTE: ACERVO DO AUTOR, 2022

O Mirante passou por um processo de revitalização em 2019, o que resultou em suas boas condições estruturais atuais. A partir deste ponto, é possível obter uma vista panorâmica de vários locais do município de Taubaté, contemplando a paisagem e a natureza circundante. Essa experiência reforça a essência do Parque como uma unidade de conservação.

6.6.7 Funcionários

O Parque Natural Municipal Vale do Itaim possui 16 (dezesesseis) funcionários, conforme apresentado no Quadro a seguir.

SERVIDOR	CARGO
Alexandre Ricardo dos Santos	Braçal
Ana Lucia de Sales Ribeiro	Assistente técnico
Djane Santos Rico	Assistente técnico
Douglas Alexandre Costa	Supervisor técnico
Jeferson de Sales	Chefe de serviço
Igor Gustavo Silverio de Oliveira	Servente
Jose Hilton Oliveira de Sá	Gestor
João Bosco Mancilha Nogueira	Assistente técnico
Lindomar José de Toledo	Braçal
Luis Felipe Evaristo Cardoso	Fiscal de meio ambiente
Luiz Carlos Borges da Silva	Pedreiro
Marcio Aparecido dos Santos	Supervisor técnico
Mayara Panunto Pereira	Chefe de serviço
Tatiane Meireles de Souza	Fiscal meio ambiente
Sergio Henrique Dehon Tonin	Diretor
Sergio Henrique de Oliveira	Pedreiro
Getúlio Kater de Almeida	Chefe de divisão
Luciano dos Santos Oliveira	Braçal

QUADRO 31 – FUNCIONÁRIOS PARQUE NATURAL MUNICIPAL VALE DO ITAIM
FONTE: ELABORADO PELO AUTOR, 2022

6.6.8 Saneamento Ambiental

O Parque Natural Municipal Vale do Itaim é abastecido pela rede geral de distribuição de água, sob a responsabilidade da SABESP. No entanto, não possui uma rede coletora de esgoto, dependendo de fossas para o descarte de águas residuais.

A coleta de resíduos comuns é realizada três vezes por semana: às terças, quintas e sábados. Devido à falta de segurança e cercamento nas áreas do Parque, há alguns pontos onde ocorre o descarte inadequado de resíduos, como pode ser observado nas Figuras a seguir.



FIGURA 151 – DISPOSIÇÃO INADEQUADA DE RESÍDUOS SÓLIDOS
FONTE: ACERVO DO AUTOR, 2022



FIGURA 152 – DISPOSIÇÃO INADEQUADA DE RESÍDUOS DA
CONSTRUÇÃO CIVIL
FONTE: ACERVO DO AUTOR, 2022

6.6.9 Rede Elétrica e Iluminação

No Parque Natural Municipal Vale do Itaim, existe rede elétrica fornecida pela empresa EDP Bandeirantes e toda a malha viária interna possui postes com iluminação.



FIGURA 153 – ILUMINAÇÃO
FONTE: ACERVO DO AUTOR, 2022

6.6.1 Áreas de Compensação

A compensação ambiental é uma obrigação associada ao empreendedor, na qual ele é compelido a apoiar a implantação e manutenção de unidades de conservação, conforme previsto no artigo 36 da Lei nº 9.985/2000 (Lei do Sistema Nacional de Unidades de Conservação – SNUC) e regulamentada pelo Decreto nº 4.340, de 22 de agosto de 2002.

Dessa forma, no Parque Natural Municipal Vale do Itaim, foram identificadas diversas compensações ambientais, conforme se observa na Figura a seguir.

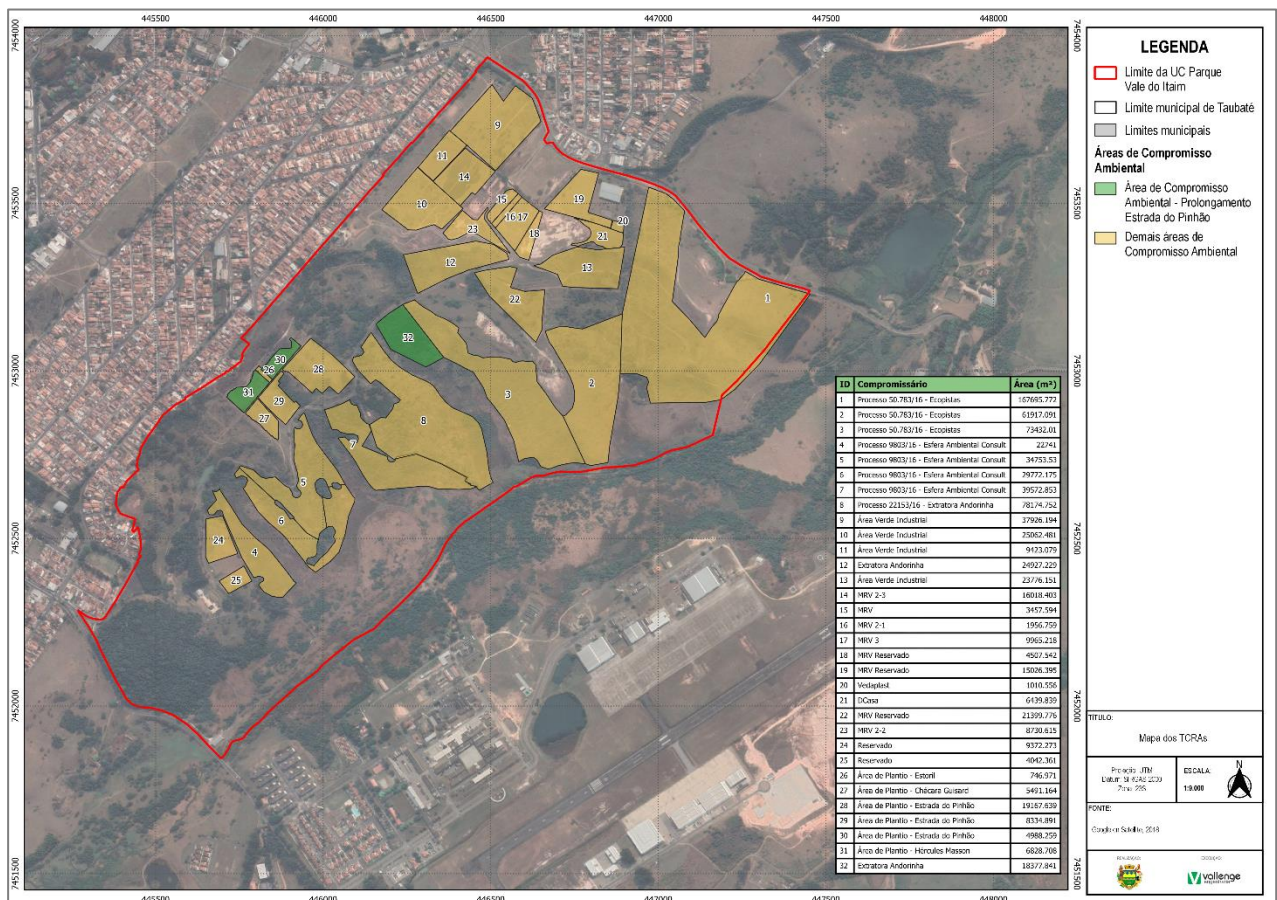


FIGURA 154 – ÁREAS DE COMPENSAÇÃO NO PARQUE NATURAL MUNICIPAL VALE DO ITAIM
 FONTE: ELABORADO PELO AUTOR, 2022

6.7 Situação, Influência e Infraestrutura Externa

O levantamento de campo realizado na área de influência do Parque Natural Municipal Vale do Itaim verificou a presença de comércios, escolas, unidades de saúde, igrejas, instalações esportivas, entre outros, conforme se observa no mapa a seguir.



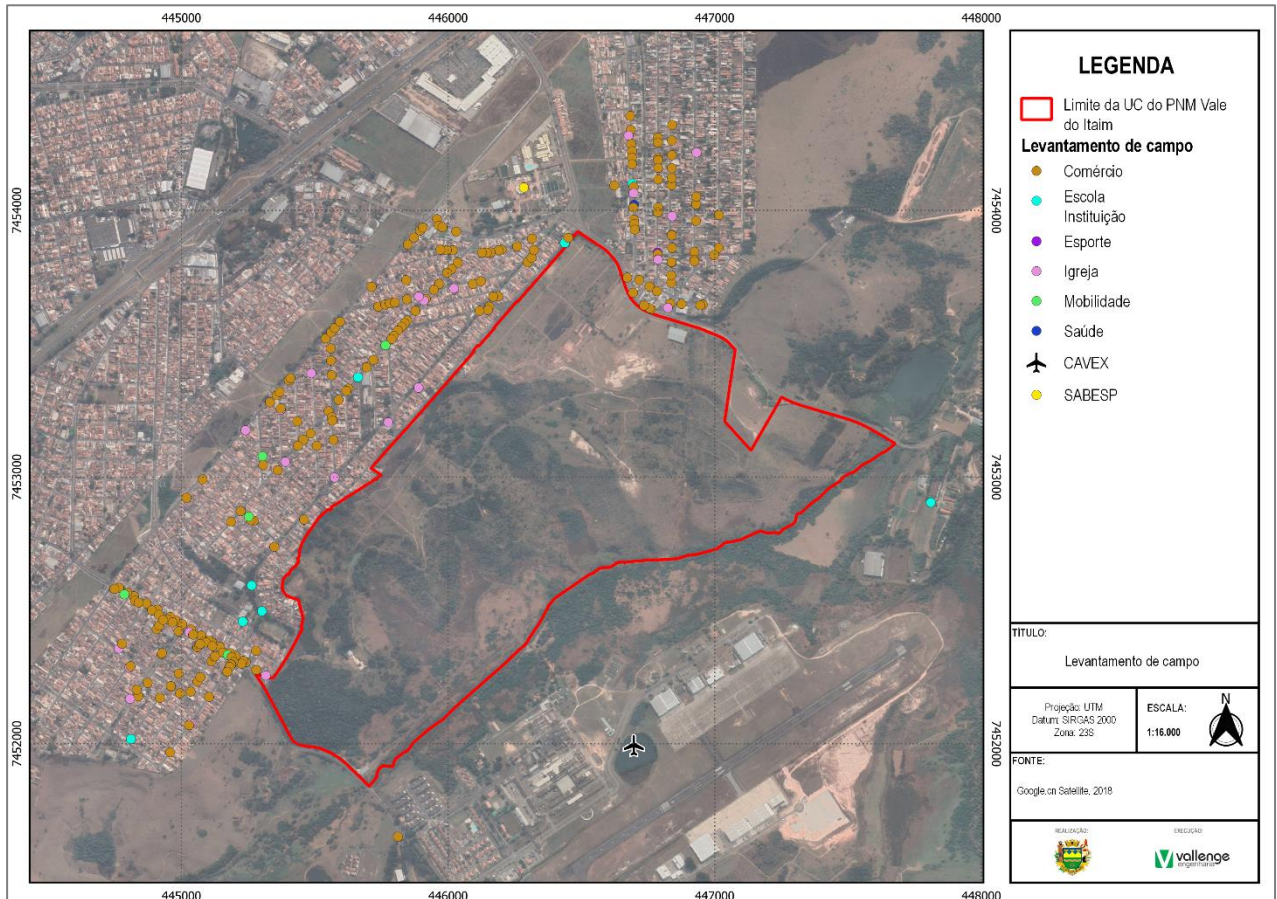


FIGURA 155 – LEVANTAMENTO DE CAMPO ÁREA DE INFLUÊNCIA DA UC
FONTE: ELABORADO PELO AUTOR, 2022.

6.7.1 Situação do Uso e Ocupação do Solo

Quanto ao uso e ocupação do solo, nos casos das habitações adjacentes ao Parque, há situações em que a ocupação do lote se estende até o limite máximo da divisão com a cerca interna da área do Parque. Nessas regiões, é possível identificar o descarte de resíduos sólidos e áreas de cultivo.

O uso das construções na área de influência é predominantemente residencial, com pontos de comércio e serviços, como restaurantes, farmácias, padarias, lanchonetes, lojas, postos de combustível, supermercados, entre outros.

A ocupação dos lotes é realizada na maioria dos casos sem deixar área permeável no solo. As tipologias das edificações, em sua maioria de 2 a 3 pavimentos, são construídas em alvenaria, algumas com reboco e revestimento, outras apenas com reboco e outras com tijolos expostos.

6.7.2 Abastecimento de Água e Coleta de Esgoto

A área de influência possui rede de distribuição de água e coleta de esgoto operados pela SABESP. Na Estrada Municipal Prof. Dr. José Luís Cembranelli, foi identificado um ponto de captação de água no Rio Una e a estação de tratamento de água. Já na Avenida Prof. Gentil de Camargo, notou-se a presença de um reservatório elevado de água tratada, que abastece o bairro e o Parque Natural Municipal Vale do Itaim, conforme ilustrado na Figura a seguir.



FIGURA 156 – RESERVATÓRIO DE ÁGUA TRATADA
FONTE: ACERVO DO AUTOR, 2022

6.7.3 Resíduos Sólidos

Quanto aos resíduos sólidos, a área de influência conta com serviço de coleta de resíduos domiciliares realizado três vezes na semana, além do serviço de varrição das calçadas e vias públicas.

Há também coleta seletiva e um PEV (Ponto de Entrega Voluntária) para descarte de resíduos recicláveis.

Foram ainda avistados vários pontos de depósito de lixo ao longo do cercamento do Parque, incluindo resíduos de construção civil e demolição, contribuindo significativamente para a degradação da qualidade ambiental da área.



FIGURA 157 – DISPOSIÇÃO INADEQUADA DE RESÍDUOS SÓLIDOS
FONTE: ACERVO DO AUTOR, 2022



FIGURA 158 – DISPOSIÇÃO INADEQUADA DE RESÍDUOS DA CONSTRUÇÃO CIVIL
FONTE: ACERVO DO AUTOR, 2022

6.7.4 Transporte público

A área de influência analisada é provida de transporte público ao longo das principais vias de circulação, como a Estrada Municipal Prof. Dr. José Luís Cembranelli, a Avenida Rodolfo Moreira de Almeida Júnior, a Estrada Municipal dos Remédios e a Avenida Marcílio Siqueira Frade, onde diversos pontos de ônibus estão instalados.

Esses pontos de ônibus são atendidos pelas linhas 25 (Chácara Silvestre Via Pq. Três Marias X Rod. Velha – Circular) e 40 (Mato Dentro / Sete Voltas / Pedra Grande X Rod. Velha – Circular).



FIGURA 159 – PONTO DE ÔNIBUS
FONTE: ACERVO DO AUTOR, 2022

6.7.5 Sistema Viário

As vias públicas no entorno próximo ao Parque são todas pavimentadas e sinalizadas, apresentando boas condições para a circulação de veículos. Quanto às calçadas, estas são predominantemente cimentadas, porém exibem trechos em mau estado de conservação.



FIGURA 160 – AV. MARCÍLIO SIQUEIRA FRADE
FONTE: ACERVO DO AUTOR, 2022

6.7.6 Educação

Na área de influência foram verificadas cinco unidades de educação, conforme apresentado no Quadro a seguir.

IDENTIFICAÇÃO	ENDEREÇO	DISTÂNCIA ATÉ O PARQUE NATURAL MUNICIPAL VALE DO ITAIM
EMEF Prof. Walther de Oliveira	Rua Brasilina Moreira dos Santos, 1351	0,4 km
EMIEF Profa. Anita Ribas de Andrade	Rua José Pedro Toledo Marcondes, 69	1,3 km
EMEF Profa. Celina Monteiro de Castro	Rua Isidoro Nogueira Tinoco, 401	3,4 km
EMEI Prof. José Simplicio	Rua Isidoro Nogueira Tinoco, 371	3,4 km
EMEI Profª. Maria Isabel Pereira Ribeiro	Rua Isidoro Nogueira Tinoco, 940	3,4 km

QUADRO 32 – UNIDADES DE EDUCAÇÃO
FONTE: ELABORADO PELO AUTOR, 2022

6.7.7 Saúde

Na área de influência foram verificadas duas unidades de saúde, conforme apresentado no Quadro a seguir.

IDENTIFICAÇÃO	ENDEREÇO	DISTÂNCIA ATÉ O PARQUE NATURAL MUNICIPAL VALE DO ITAIM (KM)
PAMO Três Marias II	Avenida Prof. Gentil de Camargo, 1.247	1 km
ESF Chácara Silvestre	Rua Isidoro Nogueira Tinoco 371	2,5 km

QUADRO 33 – UNIDADES DE SAÚDE
FONTE: ELABORADO PELO AUTOR, 2022

6.7.8 Igrejas e outros espaços de uso religioso

Durante o levantamento em campo, constatou-se a presença de igrejas e outros locais destinados ao uso religioso, relacionados a diversas religiões (por exemplo: adventista, evangélico, congregação cristã). Em todos os bairros, há pelo menos um desses espaços, os quais estão identificados na Figura 152.

6.7.9 Espaços de cultura, esporte e lazer

Em relação ao tema cultura, na área de influência encontra-se o Museu Mazzaropi. Quanto ao esporte e lazer, é possível destacar as seguintes unidades:

IDENTIFICAÇÃO	ENDEREÇO	DISTÂNCIA ATÉ O PARQUE NATURAL MUNICIPAL VALE DO ITAIM
Hotel Mazaropi	Estrada Amácio Mazaropi	1,2 km
Campo de futebol	R. José de Lima	0,4 km
Quadra esportiva e Projeto Esperança	R. Brasilina Moreira dos Santos.	0,5 km
Programa Esporte Juventude	Avenida Dr. Luiz Cembranelli	2,7 km

QUADRO 34 – ESPAÇOS DE CULTURA, ESPORTE E LAZER
FONTE: ELABORADO PELO AUTOR, 2022

Salienta-se que o Parque Natural Municipal Vale do Itaim é amplamente utilizado pela população local como espaço de lazer e recreação, atenuando em parte a carência de equipamentos urbanos voltados ao lazer.

6.7.10 Equipamentos e Condições de Segurança

Nos arredores do Parque Natural Municipal Vale do Itaim, dentro do raio de 500 metros definido para os estudos, foi identificada apenas a Coordenadoria Municipal de Proteção e Defesa Civil (COORDEC), criada pela Lei n. 5.144/2016 e vinculada à estrutura da Secretaria de Segurança Pública. A Defesa Civil opera 24 horas por dia e está localizada dentro dos limites da UC (Unidade de Conservação); no entanto, o acesso é pela Avenida Prof. Gentil de Camargo. Entre as funções do órgão, está a coordenação das atividades preventivas, de socorro e de reconstrução em caso de desastres que afetem o Município.

Devido à falta de segurança na área, o gradil instalado ao redor do Parque para o cercamento sofre frequentes atos de vandalismo, muitas vezes resultando na abertura de passagens para atividades ilícitas. Em alguns pontos, é possível observar que o cercamento foi completamente removido, permitindo acesso livre à entrada do Parque Natural Municipal Vale do Itaim.



FIGURA 161 – GRADIL DANIFICADO
FONTE: ACERVO DO AUTOR, 2022



FIGURA 162 – ÁREA SEM CERCAMENTO
FONTE: ACERVO DO AUTOR, 2022

6.7.11 Distribuição de Energia e Iluminação Pública

A área de influência é provida de energia elétrica e iluminação pública, com postes instalados ao longo das vias e calçadas, incluindo aquelas que acompanham o gradil do Parque. Contudo, não foi realizada uma visita noturna para avaliar o nível de iluminação na região.

7 COMPONENTES NORMATIVOS

Nesta seção, serão apresentados os componentes normativos do plano de manejo que estabelecem o zoneamento e suas regulamentações, bem como as normas gerais que devem reger o uso da Unidade de Conservação e o manejo dos recursos naturais, conforme previsto na Lei nº 9.985/2000 (SNUC).

7.1 Atos Legais e Administrativos

Este item é dedicado à descrição do embasamento legal, considerando a legislação federal, estadual e municipal que incide sobre o Parque Natural Municipal Vale do Itaim e seu entorno, conforme apresentado a seguir.

7.1.1 Legislação Federal e Estadual

Nesta seção, serão apresentadas as principais legislações federais e estaduais relacionadas à elaboração do Plano de Manejo, bem como outras legislações de interesse que sirvam de subsídio para o gerenciamento do Parque Natural Municipal Vale do Itaim.

A. Lei nº 9.985 de 18 de junho de 2000

O Sistema Nacional de Unidades de Conservação (SNUC) é um instrumento organizador das áreas naturais protegidas que, planejado, manejado e gerenciado como um todo, é capaz de viabilizar os objetivos nacionais de conservação. A Lei nº 9.985, de 18 de julho de 2000, regulamenta o artigo 225, § 1º, incisos I, II, III e VII da Constituição Federal, instituindo o Sistema Nacional de Unidades de Conservação da Natureza, que estabelece critérios e normas para sua criação, implantação e gestão. O SNUC é regulamentado pelo Decreto nº 4.340, de 22 de agosto de 2002, e suas alterações.

Para efeitos desta lei, Unidade de Conservação é definida como o espaço territorial e seus recursos ambientais, incluindo as águas jurisdicionais, com características naturais relevantes, legalmente instituído pelo Poder Público, com objetivos de conservação e limites definidos, sob regime especial de administração, ao qual se aplicam garantias adequadas de proteção. O SNUC é composto pelo conjunto das unidades de conservação federais, estaduais e municipais, divididas em dois grupos com características específicas:

- Unidades de Proteção Integral;
- Unidades de Uso Sustentável.

As Unidades de Proteção Integral têm o objetivo de preservar a natureza, permitindo apenas o uso indireto de seus recursos naturais, com exceções previstas nesta Lei. Integram as seguintes categorias de unidades de conservação:

- Estação Ecológica;
- Reserva Biológica;
- Parque Nacional;

- Monumento Natural;
- Refúgio da Vida Silvestre.

As Unidades de Uso Sustentável visam conciliar a conservação da natureza com o uso sustentável de parte de seus recursos naturais. São compostas pelas seguintes categorias de unidades de conservação:

- Área de Proteção Ambiental;
- Área de Relevante Interesse Ecológico;
- Floresta Nacional;
- Reserva Extrativista;
- Reserva de Fauna;
- Reserva de Desenvolvimento Sustentável;
- Reserva Particular do Patrimônio Natural.

Segundo o Artigo 11º da Lei do SNUC, o Parque Nacional tem como objetivo básico a preservação de ecossistemas naturais de grande relevância ecológica e beleza cênica, possibilitando a realização de pesquisas científicas, desenvolvimento de atividades de educação e interpretação ambiental, recreação em contato com a natureza e turismo ecológico. De acordo com os parágrafos 1º a 4º, o Parque Nacional é de posse e domínio públicos, sendo que áreas particulares incluídas em seus limites serão desapropriadas de acordo com o que dispõe a lei. A visitação pública está sujeita às normas e restrições estabelecidas no Plano de Manejo da unidade, bem como às normas estabelecidas pelo órgão responsável por sua administração e às previstas em regulamento. A pesquisa científica depende de autorização prévia do órgão responsável pela administração da unidade e está sujeita às condições e restrições por ele estabelecidas, além das previstas em regulamento. As unidades dessa categoria, quando criadas pelo Estado ou Município, serão denominadas, respectivamente, Parque Estadual e Parque Natural Municipal.

No Artigo 27 da mesma lei, é citado que as unidades de conservação devem dispor de um Plano de Manejo, documento técnico no qual, com base nos objetivos gerais de uma unidade de conservação, estabelecem-se o zoneamento e as normas que regem o uso da área e o manejo dos recursos naturais, inclusive a implantação das estruturas físicas necessárias à gestão da unidade. No § 1º do mesmo artigo, a lei estabelece que o Plano de Manejo deve abranger a área da unidade de conservação, sua zona de amortecimento e os corredores ecológicos, incluindo medidas para promover sua integração à vida econômica e social das comunidades vizinhas. No § 3º do mesmo artigo, a lei cita que o Plano de Manejo de uma unidade de conservação deve ser elaborado no prazo de cinco anos a partir da data de sua criação.

B. Decreto nº 4.340 de 22 de agosto de 2002

O Decreto nº 4.340, de 22 de agosto de 2002, que regulamenta artigos da Lei nº 9.985/2000, estabelece que os órgãos executores do SNUC devem criar um roteiro metodológico básico para a elaboração dos planos de manejo das diferentes categorias de UCs. Isso tem o propósito de uniformizar conceitos, metodologias e diretrizes para sua elaboração.

Portanto, em seu Capítulo I, o Decreto define as orientações para a criação de uma unidade de conservação, enquanto no Capítulo II são estabelecidos critérios para delimitar a unidade de conservação. Estes critérios devem ser estabelecidos no plano de manejo, embasados em estudos técnicos realizados pelo órgão gestor da unidade de conservação, com consulta à autoridade aeronáutica competente e de acordo com a legislação vigente, conforme o artigo 7º.

No Capítulo IV, critérios para a elaboração do Plano de Manejo são definidos, como segue:

Art. 12. O Plano de Manejo da unidade de conservação, elaborado pelo órgão gestor ou pelo proprietário quando aplicável, será aprovado:

- I. por meio de portaria do órgão executor, para Estação Ecológica, Reserva Biológica, Parque Nacional, Monumento Natural, Refúgio de Vida Silvestre, Área de Proteção Ambiental, Área de Relevante Interesse Ecológico, Floresta Nacional, Reserva de Fauna e Reserva Particular do Patrimônio Natural;
- II. por meio de resolução do conselho deliberativo, para Reserva Extrativista e Reserva de Desenvolvimento Sustentável, após prévia aprovação do órgão executor.

Art. 13. Contratos de concessão de direito real de uso e termos de compromisso firmados com populações tradicionais das Reservas Extrativistas e Reservas de Uso Sustentável devem estar de acordo com o Plano de Manejo, podendo ser revistos, se necessário.

Art. 14. Os órgãos executores do Sistema Nacional de Unidades de Conservação da Natureza - SNUC, em suas respectivas esferas de atuação, devem criar, no prazo de cento e oitenta dias após a publicação deste Decreto, um roteiro metodológico básico para a elaboração dos Planos de Manejo das diferentes categorias de unidades de conservação. Esse roteiro visa uniformizar conceitos e metodologias, fixando diretrizes para o diagnóstico da unidade, zoneamento, programas de manejo, prazos de avaliação e revisão, e fases de implementação.

Art. 15. Após a criação de cada unidade de conservação e até a elaboração do Plano de Manejo, ações de proteção e fiscalização devem ser formalizadas e implementadas.

Art. 16. O Plano de Manejo aprovado deve ser disponibilizado para consulta pública na sede da unidade de conservação e no centro de documentação do órgão executor.

O Decreto também regula a criação do conselho da unidade de conservação, podendo ser consultivo ou deliberativo, conforme estabelecido na Lei nº 9.985/2000. No artigo 17, § 3º, o decreto menciona que a representação dos órgãos públicos e da sociedade civil nos conselhos deve ser, sempre que possível, paritária, levando em consideração as peculiaridades regionais. O § 6º estabelece que, no caso de unidade de conservação municipal, o Conselho Municipal de Defesa do Meio Ambiente ou órgão equivalente, cuja composição obedeça ao disposto neste artigo e tenha competências conforme o art. 20 do Decreto, pode ser designado como conselho da unidade de conservação.

Por fim, no artigo 20, são citadas as competências do conselho na unidade de conservação:

- I. elaborar seu regimento interno em até noventa dias após sua instalação;
- II. acompanhar a elaboração, implementação e revisão do Plano de Manejo da unidade de conservação, quando cabível, garantindo o caráter participativo do plano;
- III. buscar a integração da unidade de conservação com outras unidades e espaços territoriais especialmente protegidos e seu entorno;



- IV. esforçar-se para conciliar os interesses dos diversos segmentos sociais relacionados à unidade;
- V. avaliar o orçamento da unidade e o relatório financeiro anual elaborado pelo órgão executor em relação aos objetivos da unidade de conservação;
- VI. opinar ou ratificar a contratação e dispositivos do termo de parceria com OSCIP, na gestão compartilhada da unidade, conforme o caso;
- VII. acompanhar a gestão por OSCIP e recomendar a rescisão do termo de parceria em caso de irregularidade;
- VIII. emitir parecer sobre obras ou atividades potencialmente impactantes na unidade de conservação, em sua zona de amortecimento, mosaicos ou corredores ecológicos;
- IX. propor diretrizes e ações para harmonizar, integrar e otimizar a relação com a população do entorno ou do interior da unidade, conforme o caso.

O Decreto ainda regulamenta a autorização para exploração de bens e serviços, compensação por impactos ambientais significativos, reassentamento de populações tradicionais, avaliação de unidades de conservação de categorias não previstas no sistema e reservas da biosfera.

7.1.2 Legislação Municipal

Nesta seção, serão apresentadas as principais legislações municipais relacionadas à elaboração do Plano de Manejo, bem como outras legislações de interesse que possam subsidiar o gerenciamento do Parque Natural Municipal Vale do Itaim.

A. Decreto nº 9.956 de 13 de agosto de 2003

O decreto nº 9.956/2003 cria o Parque Municipal do Vale do Itaim e em seu artigo 2º estabelece seus objetivos:

- I. Valorizar e incentivar a produção cultural e artística local;
- II. Valorizar expoentes da cultura local;
- III. Incentivar a preservação da memória cultural local, bem como de suas diferentes manifestações artísticas;
- IV. Propiciar a divulgação pública da cultura e tradições locais;
- V. Incentivar o surgimento de autores e artistas locais;
- VI. Possibilitar a realização de exposições e espetáculos artísticos e culturais;
- VII. Contribuir para a divulgação e preservação de nosso rico patrimônio paisagístico;
- VIII. Se constituir em Fonte de entretenimento sadio para visitantes de todas as idades;
- IX. Beneficiar a comunidade local, propiciando a geração de empregos diretos e indiretos ao se constituir em importante polo de atração turística regional e nacional.

O Decreto ainda cita em seu artigo 3º que para a consecução dos objetivos estabelecidos, a Prefeitura Municipal de Taubaté estabelecerá convênios e/ou parcerias com entidades públicas ou privadas, visando o desenvolvimento de projetos que atendam as necessidades de produção cultural e aos interesses da comunidade Taubateana.

B. Lei Complementar nº 412 de 12 de julho de 2017

A Lei Complementar nº 412 de 12 de julho de 2017 institui o Plano Diretor Físico do Município de Taubaté e dá outras providências, em atendimento ao disposto na Constituição da República Federativa do Brasil (artigo 182, § 1º) e no Estatuto da Cidade (Lei Federal nº 10.257/2001 - Capítulos II e III) e legislação federal vigente.

Com relação a política municipal de meio ambiente, a referida lei em seu artigo 49 define as instâncias para a governabilidade da política municipal de meio ambiente de Taubaté, sendo elas a Secretaria de Meio Ambiente e Bem-estar Animal, Secretaria de Planejamento e o Conselho Municipal de Meio Ambiente.

Já em seu artigo 50 são estabelecidos os objetivos para a política municipal de meio ambiente de Taubaté, sendo eles:

- I. Garantir a proteção, conservação e o uso sustentável das áreas de relevante interesse ambiental; e
- II. Assegurar a justa utilização dos recursos hídricos existentes no território municipal.
- III. A Lei ainda em seu artigo 52 cita as ações relacionadas à diretriz para definição e criação de áreas protegidas, em Taubaté, sendo elas:
- IV. Indicar e criar Unidades de Conservação (UC) na esfera municipal, para proteção, conservação e uso sustentável do Morro do Cruzeiro, Pedra Branca –Pinheirinho, Mata do Bugio, Parque do Vale do Itaim, Mata Bugio Grande, Pouso Frio, Bacia do Rio Una de acordo com a delimitação existente no mapa do Plano de Recuperação e Manutenção de Matas Ciliares (Anexo VI –Mapa de Projetos Estratégicos de Meio Ambiente);
- V. Regulamentar as Unidades de Conservação;
- VI. Realizar planos de manejo das Unidades de Conservação regulamentadas;
- VII. Indicar e elencar áreas de interesse municipal; e
- VIII. Implantar plano de corredores naturais em conexão com as Unidades de Conservação.

C. Decreto nº 14.339 de 20 de setembro de 2018

Considerando o Decreto Municipal nº 9.956, de 13 de agosto de 2003, que cria o Parque Municipal do Vale do Itaim e a Lei Complementar 412, de 12 de julho de 2017 - Plano Diretor Físico do município de Taubaté, que em seu artigo 52 versa sobre a definição e criação de áreas protegidas em Taubaté, dentre elas o Parque do Vale do Itaim, o decreto nº 14.339, de 20 de setembro de 2018 cria a Unidade de Conservação do Parque Natural Municipal Vale do Itaim e dá outras providências.

Em seu artigo 2º o Decreto estabelece os objetivos do Parque Natural Municipal Vale do Itaim, sendo eles:

- I. Proteger os recursos naturais;
- II. Preservar as espécies da fauna e da flora, especialmente as endêmicas e ameaçadas de extinção;
- III. Recuperar ou restaurar ecossistemas degradados, especialmente os biomas Mata Atlântica e Cerrado;
- IV. Promover a educação e a conscientização ambiental;
- V. Promover a recreação e o turismo ecológicos, valorizando o conhecimento e a cultura popular local;
- VI. Proporcionar meios e incentivos para atividades de pesquisa e estudos científicos.

E em seu artigo 3º cita que a elaboração do Plano de Manejo do Parque Natural Municipal do Vale do Itaim deverá ser no prazo de 05 (cinco) anos, partir da publicação do presente Decreto.

Por fim, em seu artigo 5º fica definido que cabe à Secretaria de Meio Ambiente e Bem-estar Animal administrar o Parque Natural Municipal Vale do Itaim, adotando as medidas necessárias à sua efetiva proteção, implantação e controle, na forma do art. 20 e seguintes da Lei nº 9.985, de 18 de julho de 2000.

D. Decreto nº 15.236 de 15 de fevereiro de 2022

O Decreto nº 15.236 de 15 de fevereiro de 2022 altera o Decreto nº 14.339 de 20 de setembro de 2018, que cria o Parque Natural Municipal Vale do Itaim e dá outras providências. Desse modo, ficam alterado os seguintes artigos:

- O art. 1º altera a área da unidade de conservação de 208 ha para 200,597458 ha;
- O art. 2º Altera o art. 5º do decreto nº 14.339/2018, onde caberá a Secretaria de Meio Ambiente e Bem-estar Animal administrar o Parque Natural Municipal Vale do Itaim, adotando as medidas necessárias à sua efetiva proteção, implantação e controle, na forma do art. 22 e seguintes da Lei nº 9.985/200;
- O art. 3º altera o anexo único decreto nº 14.339/2018 que apresenta a delimitação da unidade de conservação, onde a mesma passa a dispor de uma área de 2.005.974,58 m² e perímetro de 7.355,04 m.

7.2 Normas Gerais

As normas gerais de utilização do Parque Natural Municipal Vale do Itaim têm o objetivo de estabelecer diretrizes gerais para o manejo da Unidade. Estas diretrizes consistem em procedimentos a serem adotados, visando servir como orientação institucional para as ações e restrições necessárias ao manejo da área (IBAMA, 2002).

Em conformidade com a Lei Federal nº 9.985/00, nos artigos 25 e 27, e com o Decreto Federal nº 4.340/02, as seguintes normas gerais de manejo são aplicadas ao Parque Natural Municipal Vale do Itaim:

- É proibido afixar qualquer tipo de propaganda (placas, faixas, cartazes); caso autorizadas, não poderão ser afixadas em equipamentos do Parque, árvores ou vias de acesso.
- É proibido o ingresso e a permanência na unidade de pessoas portando armas, materiais ou instrumentos destinados ao corte, caça, pesca ou a quaisquer outras atividades prejudiciais à fauna ou à flora.
- É vedada a construção de quaisquer obras de engenharia que não sejam de interesse da unidade.
- É proibido praticar atos de vandalismo (danificar, pintar, pichar e escrever) em qualquer estrutura, equipamento ou instalação do Parque, bem como praticar atos obscenos que atentem ao pudor.
- É proibida a degradação de qualquer forma dos recursos naturais (água, solo, flora e fauna), bem como danificar a vegetação, colher plantas, frutos ou sementes (exceto para fins científicos e previamente autorizados pela Secretaria de Meio Ambiente e Bem-estar Animal).

- É proibida a caça, pesca, coleta e apanha de espécimes da fauna e flora em todas as zonas de manejo, exceto para fins científicos autorizados pela Secretaria de Meio Ambiente e Bem-estar Animal.
- As pesquisas a serem realizadas na unidade devem ser autorizadas pela Secretaria de Meio Ambiente e Bem-estar Animal e IBAMA conforme a legislação vigente.
- A fiscalização da unidade deve ser constante e sistemática.
- Os serviços e obras terceirizadas devem obrigatoriamente reparar danos que possam causar à Unidade.
- Não é permitido acender fogueiras, soltar fogos de artifício e balões (gás hidrogênio) nem comercializar balões dentro da Unidade.
- É proibida a introdução de espécies exóticas na Unidade, tanto na flora quanto na fauna, sem autorização e projeto específico.
- Não é permitida a criação de animais domésticos na Unidade nem sua circulação.
- É proibida a capina química ou tratamento com agrotóxicos que possam contaminar os recursos hídricos ou edáficos.
- É proibida a geração de qualquer tipo de poluição: residual, visual, atmosférica, hídrica e outras. Quanto a ruídos, os eventos devem seguir a legislação vigente.
- É proibido alimentar os animais da Unidade de Conservação.

Além das regras gerais, o Quadro a seguir apresenta as normas quanto aos usos em cada uma das zonas.

ZONAS	NORMAS
Zona Primitiva	<ul style="list-style-type: none"> - É permitido a pesquisa, o monitoramento ambiental, a proteção, a visitação monitorada e a fiscalização; - Nesta zona a visitação será permitida somente nas trilhas monitoradas; - As atividades permitidas não poderão comprometer a integridade dos recursos naturais; - Os visitantes, pesquisadores e os funcionários da fiscalização e manutenção serão advertidos para não deixarem resíduos sólidos nessas áreas; - Não serão permitidas quaisquer instalações de infraestrutura, com exceção de instalações de escala reduzida que sirvam de apoio às atividades permitidas; - Será permitida a manutenção das trilhas existentes (leito natural) por pessoas autorizadas, no sentido de minimizar e/ou evitar a erosão e desestabilização de taludes; - É proibido o tráfego de veículos nesta zona, exceto os de serviço e para proteção da Unidade; - A fiscalização e monitoramento deverão ser constantes nesta zona.
Zona de Uso Intangível	<ul style="list-style-type: none"> - É permitida a recuperação natural das áreas degradadas. - O acesso a esta zona é restrito a pesquisadores e pessoal técnico autorizado. - Na recuperação induzida (mediante projeto específico), somente espécies nativas podem ser usadas, eliminando espécies exóticas invasoras. - Pesquisas sobre processos de regeneração natural devem ser incentivadas. - Não são permitidas instalações de infraestrutura nesta zona, exceto para recuperação induzida autorizada.

ZONAS	NORMAS
<p>Área de Recuperação 01</p>	<ul style="list-style-type: none"> - É permitida a pesquisa, monitoramento ambiental, fiscalização, visitação e recreação. - Equipamentos simples para interpretação dos recursos naturais podem ser instalados em harmonia com a paisagem, autorizados pela Secretaria de Meio Ambiente e Bem-estar Animal. - Instalações de infraestrutura de baixo impacto, como tirolesa, arvorismo, escalada, placas de sinalização etc., podem ser permitidas, com aprovação da Secretaria de Meio Ambiente e Bem-estar Animal. - Não é permitido o tráfego de veículos motorizados ou cavalos, exceto para fiscalização e segurança.
<p>Zona de Uso Extensivo</p>	<ul style="list-style-type: none"> - Será permitida a pesquisa, o monitoramento ambiental, a fiscalização, a visitação e a recreação. - Podem ser instalados equipamentos simples para a interpretação dos recursos naturais, sempre em harmonia com a paisagem, desde que sejam autorizados pela Secretaria de Meio Ambiente e Bem-estar Animal. - São permitidas instalações de infraestruturas de baixo impacto, tais como tirolesa, arvorismo, escalada, placas de sinalização etc., devendo serem aprovadas pela Secretaria de Meio Ambiente e Bem-estar Animal. - Não é permitida a circulação de veículos motorizados ou com cavalos, exceto para fiscalização e segurança.
<p>Área de Recuperação 02</p>	<ul style="list-style-type: none"> - Será permitida a recuperação natural das áreas degradadas. - Na recuperação induzida (mediante projeto específico), somente poderão ser usadas espécies nativas, devendo ser eliminadas as espécies exóticas invasoras. - As pesquisas sobre os processos de regeneração natural devem ser incentivadas. - Será permitida a pesquisa, o monitoramento ambiental, a fiscalização, a visitação e a recreação. - Podem ser instalados equipamentos simples para a interpretação dos recursos naturais sempre em harmonia com a paisagem, desde que seja autorizado pela Secretaria de Meio Ambiente e Bem-estar Animal. - São permitidas instalações de infraestruturas de baixo impacto, tais como tirolesa, arvorismo, escalada, placas de sinalização etc., devendo ser aprovado pela Secretaria de Meio Ambiente e Bem-estar Animal. - Não é permitida a circulação de veículos motorizados ou com cavalos, exceto para fiscalização e segurança.
<p>Área de Ocupação Humana</p>	<ul style="list-style-type: none"> - As normas dessa zona devem ser estabelecidas por meio de termo de compromisso entre ocupantes e a Secretaria de Meio Ambiente e Bem-estar Animal até que a situação fundiária seja resolvida.
<p>Zona de Uso Intensivo</p>	<ul style="list-style-type: none"> - Serão permitidas estruturas como Centro de Recepção e Educação Ambiental, Museu, Pavilhão de Exposições e outros serviços oferecidos ao público, tais como lanchonetes, bares e instalações para lazer, recreação e esportes. - A utilização das infraestruturas desta zona estará sujeita à capacidade de suporte estabelecida para elas. - Não serão permitidos a retirada de recursos naturais da unidade. - Não será permitida a circulação de animais domésticos. - O tráfego de pedestres, bicicletas, patins, patinetes e skates deverá ocorrer somente nas ruas internas. - O uso de veículos motorizados poderá ocorrer nas ruas internas apenas para fins de manutenção e fiscalização da UC. - É proibido estacionar veículos fora das áreas designadas para estacionamento. - É proibida a realização de eventos sem autorização prévia da Secretaria de Meio Ambiente e Bem-estar Animal. - É proibida a realização de disputas de jogos esportivos nas áreas gramadas que causem incômodo aos demais usuários, exceto nos eventos realizados ou autorizados pela Secretaria de Meio Ambiente e Bem-estar Animal. - É proibida a realização de atividades de comércio sem licença da Secretaria de Meio Ambiente e Bem-estar Animal. - Os efluentes domésticos (esgotos) das estruturas do Parque deverão receber tratamento adequado, priorizando tecnologias de baixo impacto. - Os resíduos sólidos gerados nas estruturas do Parque devem ser acondicionados separadamente, recolhidos periodicamente e depositados em locais designados. - As construções e reformas devem estar em harmonia com o meio ambiente.

ZONAS	NORMAS
Zona de Uso Especial	<ul style="list-style-type: none"> - O estacionamento de veículos nesta zona será permitido apenas para funcionários e prestadores de serviços. - A manutenção, reparo e lavagem de maquinários e equipamentos para os serviços no Parque devem ocorrer em locais preparados, atendendo à legislação ambiental no que diz respeito ao lançamento de efluentes, a fim de evitar a percolação destes no solo. - Esta zona deve incluir locais específicos para a guarda e o depósito temporário dos resíduos sólidos gerados na unidade, que devem ser removidos e destinados adequadamente para o aterro sanitário. - A fiscalização será permanente nesta zona. - Os efluentes (esgotos) devem receber tratamento adequado, priorizando tecnologias de baixo impacto.
Área de Interesse Público	<ul style="list-style-type: none"> - A fiscalização deve ser intensiva nesta zona; - Os serviços e obras de manutenção desta zona devem ser acompanhados por funcionários da Secretaria de Meio Ambiente e Bem-estar Animal.
Zona de Preservação de Nascentes	<ul style="list-style-type: none"> - Esta zona é destinada à proteção, conservação e recuperação de nascentes; - Na recuperação induzida (mediante projeto específico), somente podem ser usadas espécies nativas, devendo-se seguir as recomendações das legislações estaduais; - É proibida a instalação de infraestruturas nesta zona, exceto obras de manutenção autorizadas pela Secretaria de Meio Ambiente e Bem-estar Animal; - É permitida a utilização da trilha na nascente modelo para a realização de educação ambiental.
Zona de Preservação do Itaim	<ul style="list-style-type: none"> - Esta zona é destinada à proteção, conservação e recuperação do Rio Itaim; - Na recuperação induzida (mediante projeto específico), somente podem ser usadas espécies nativas, devendo-se seguir as recomendações das legislações estaduais; - É proibida a instalação de infraestruturas nesta zona, exceto obras de manutenção autorizadas pela Secretaria de Meio Ambiente e Bem-estar Animal.

QUADRO 35 – NORMAS DE MANEJO
FONTE: ELABORADO PELO AUTOR, 2022

7.3 Regras das Infraestruturas

Dentro do zoneamento, as infraestruturas internas têm a função de receber e orientar os visitantes, além de auxiliar na administração do Parque.

7.3.1 Ruas Internas

As ruas internas interligam várias áreas do Parque, permitindo a circulação de pedestres e bicicletas, além de serem utilizadas, em menor medida, para a locomoção de veículos motorizados destinados à manutenção e fiscalização da UC.

OBJETIVO GERAL	OBJETIVO ESPECÍFICO	PARÂMETROS DE USO	
		Atividades Permitidas	Atividades Proibidas
Facilitar a locomoção e interligar as áreas do Parque.	<ul style="list-style-type: none"> -Fornecer suporte aos visitantes e colaboradores do Parque. - Fornecer acesso a todas as áreas do Parque. 	<ul style="list-style-type: none"> - Circulação de pedestres e ciclistas; - Circulação de veículos motorizados para manutenção e fiscalização da UC; - Ampliação e reforma da infraestrutura, a serem aprovadas pela Secretaria de Meio Ambiente e Bem-estar Animal; - Instalação de placas de sinalização. 	<ul style="list-style-type: none"> - Trânsito com cavalos, à exceção da Polícia Militar montada; - Realização de qualquer prática que comprometa o patrimônio público do Parque.

QUADRO 36 – OBJETIVOS E PARÂMETROS DAS RUAS INTERNAS
FONTE: ELABORADO PELO AUTOR, 2022

7.3.2 Edificações

As edificações se encontram principalmente dentro da Zona de Uso Intensivo e contam com infraestruturas de lazer, cultura, educação e apoio, conforme descritas no item 7.5.6.

OBJETIVO GERAL	OBJETIVO ESPECÍFICO	PARÂMETROS DE USO	
		Atividades Permitidas	Atividades Proibidas
Promover infraestruturas de apoio, lazer, educação e dos visitantes.	<ul style="list-style-type: none"> - Fornecer suporte aos visitantes e colaboradores; - Promover a cultura local; - Promover atividades turísticas, recreativas e esportivas; - Promover a educação ambiental. 	<ul style="list-style-type: none"> - Realização de práticas fotográficas; - Permitido a geração de resíduos, desde que despejados em um local correto, como lixeiras sinalizadas. - Desenvolvimento de serviços autorizados, como: lanchonetes, bares, restaurante, sanitários, estacionamento e outros compatíveis com a conservação da área; - Realização de eventos regulamentados pela Secretaria de Meio Ambiente e Bem-estar Animal. 	<ul style="list-style-type: none"> - Geração de qualquer tipo de poluição: visual, atmosférica, hídrica e outras; - Desenvolvimento de atividades econômicas sem autorização da Secretaria de Meio Ambiente e Bem-estar Animal; - Realização de qualquer prática que comprometa o patrimônio público do Parque.

QUADRO 37 – OBJETIVOS E PARÂMETROS DAS EDIFICAÇÕES
FONTE: ELABORADO PELO AUTOR, 2022

7.3.3 Pistas de Mountain Bike

As pistas de Mountain Bike, descritas no item 7.5.4, são utilizadas para a prática esportiva e a realização de competições.

OBJETIVO GERAL	OBJETIVO ESPECÍFICO	PARÂMETROS DE USO	
		Atividades Permitidas	Atividades Proibidas
- Promover atividades esportivas.	<ul style="list-style-type: none"> - Fornecer espaços para a circulação de ciclistas; - Promover a realização de eventos esportivos. 	<ul style="list-style-type: none"> - Realização de eventos esportivos regulamentados pela Secretaria de Meio Ambiente e Bem-estar Animal; - Circulação de Ciclistas. 	<ul style="list-style-type: none"> - Circulação de pedestres e veículos motorizados, exceto em casos de proteção e fiscalização da UC. - Abertura ou ampliação das pistas, sem anuência da Secretaria de Meio Ambiente e Bem-estar Animal.

QUADRO 38 – OBJETIVOS E PARÂMETROS DAS PISTAS DE MOUNTAIN BIKE
FONTE: ELABORADO PELO AUTOR, 2022

7.3.4 Quiosques

Os quiosques são estruturas vazadas, espalhadas pelo Parque, com bancos para os visitantes se sentarem.

OBJETIVO GERAL	OBJETIVO ESPECÍFICO	PARÂMETROS DE USO	
		Atividades Permitidas	Atividades Proibidas
Promover infraestruturas de apoio para os visitantes.	<ul style="list-style-type: none"> - Fornecer suporte aos visitantes e colaboradores; - Fornecer áreas de lazer. 	<ul style="list-style-type: none"> - Realização de práticas fotográficas; - Permitido a geração de resíduos, desde que despejados em um local correto, como lixeiras sinalizadas. - Realização de eventos regulamentados pela Secretaria de Meio Ambiente e Bem-estar Animal, 	<ul style="list-style-type: none"> - Geração de qualquer tipo de poluição: visual, atmosférica, hídrica e outras; - Desenvolvimento de atividades econômicas sem autorização da Secretaria de Meio Ambiente e Bem-estar Animal; - Realização de qualquer prática que comprometa o patrimônio público do Parque.

QUADRO 39 – OBJETIVOS E PARÂMETROS DOS QUIOSQUES
FONTE: ELABORADO PELO AUTOR, 2022

8 ZONEAMENTO

O zoneamento de uma UC é um instrumento de ordenamento territorial utilizado para alcançar melhores resultados de manejo, pois estabelece usos ou condições diferenciadas para cada zona, de acordo com seus objetivos e normas, buscando assim maior proteção à unidade. Desta forma, nesta seção serão apresentados todos os critérios e informações que subsidiaram a elaboração e definição do zoneamento da UC.

8.1 Critérios de Zoneamento

Para a definição dos zoneamentos, foi utilizado como base o Roteiro Metodológico do IBAMA e a Resolução SMA n°33 de 03 de maio de 2013 do estado de São Paulo. O conjunto de critérios e normatizações está apresentado no Quadro a seguir.

CRITÉRIOS INDICATIVOS DA SINGULARIDADE DA UNIDADE DE CONSERVAÇÃO	
Critérios indicativos de valores para a conservação	Representatividade
	Riqueza e diversidade de espécies
	Áreas de transição
	Susceptibilidade ambiental
	Presença de sítios históricos e culturais
Critérios indicativos para a vocação de uso	Potencial para visitação
	Potencial para conscientização ambiental
	Presença de infraestrutura
	Uso conflitante
	Presença de população
CRITÉRIOS, NORMATIZAÇÃO E SETORIZAÇÃO PARA ESTABELECIMENTO DA ZONA DE AMORTECIMENTO (ZA)	
Critérios	Os impactos ambientais potenciais e efetivos no interior da Unidade de Conservação provenientes da atividade humana existente em seu entorno
	As especificidades ambientais relacionadas à conservação da biodiversidade existente no interior da Unidade de Conservação
	O contexto socioeconômico em que a Unidade de Conservação está inserida
	A dinâmica de ocupação e uso do solo no entorno da Unidade de Conservação
Normatização e setorização das áreas suscetíveis a causar impactos no interior da unidade de conservação	Faixas territoriais contíguas ao limite da Unidade de Conservação
	Cursos d'água ou nascentes situadas à montante da Unidade de Conservação
	Áreas de recarga de aquíferos e áreas úmidas de relevância para a dinâmica hidrológica da Unidade de Conservação
	Remanescentes naturais próximos com importância para a conservação da biodiversidade da Unidade de Conservação
	Sítios de alimentação, abrigo ou reprodução de espécies que ocorrem na Unidade de Conservação

QUADRO 40 – CRITÉRIOS UTILIZADOS PARA O ESTABELECIMENTO DO ZONEAMENTO
FONTE: IBAMA, 2002; SMA, 2013

8.2 Organização do Zoneamento

Para estruturar o zoneamento do Parque Natural Municipal Vale do Itaim, foram consideradas as características observadas na área, além dos eventos e reuniões realizados, que incluem:

- Reunião Técnica de Diagnóstico;
- Oficina de Diagnóstico;
- Reunião Técnica de Diagnóstico;
- Oficina de Diagnóstico;
- Reunião para Proposta de Zoneamento.

Com base nas características da área, nos objetivos específicos de manejo e nos critérios adotados, foram estabelecidas sete zonas diferenciadas para o Parque Natural Municipal Vale do Itaim, sendo elas:

1. Zona Primitiva;
2. Zona de Uso Intangível;
3. Zona de Uso Extensivo;
4. Zona de Uso Intensivo;
5. Zona de Uso Especial;
6. Zona de Preservação de Nascentes;
7. Zona de Preservação do Itaim.

A Figura a seguir apresenta o mapa com o zoneamento do Parque Natural Municipal Vale do Itaim.

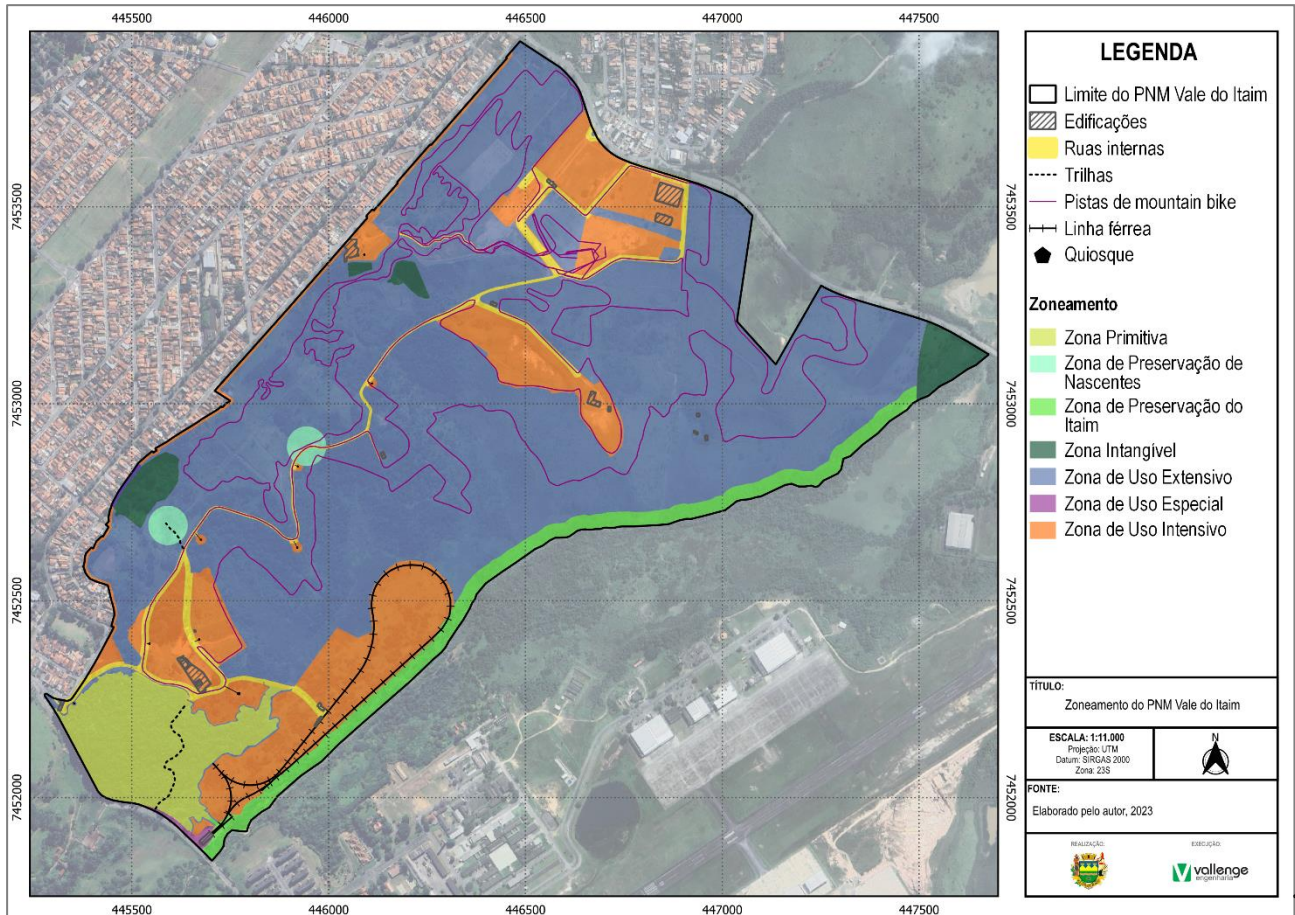


FIGURA 163 – ZONAMENTO DO PARQUE NATURAL MUNICIPAL VALE DO ITAIM
 FONTE: ELABORADO PELO AUTOR, 2022

O Quadro a seguir apresenta a área ocupada por cada uma das zonas estabelecidas para o Parque Natural Municipal Vale do Itaim, bem como o seu percentual em relação à área total do Parque. Ressalta-se que o memorial descritivo de cada uma das zonas encontra-se em anexo.

ZONAS	ÁREA (HA)	PROPORÇÃO (%)
Zona Primitiva	11,75	5,85
Zona de Uso Intangível	4,34	2,15
Zona de Uso Extensivo	139,22	69,09
Zona de Uso Intensivo	35,96	17,85
Zona de Uso Especial	0,33	0,16
Zona de Preservação de Nascentes	1,5	0,74
Zona de Preservação do Itaim	8,41	4,17

QUADRO 41 – ÁREAS E PROPORCIONALIDADE DAS ZONAS DEFINIDAS PARA O PARQUE NATURAL MUNICIPAL VALE DO ITAIM
 FONTE: ELABORADO PELO AUTOR, 2022

Vale ressaltar que existe um trecho de grande declividade onde se propõem uma Zona de Uso Intensivo e uma Zona de Uso Extensivo. Com o objetivo de proporcionar maior interação e lazer para a população residente na Av. Prof. Gentil de Camargo, o plano de manejo apresenta a opção de criar uma Zona de Uso Intensivo por meio de uma ponte. Como resultado, os valores da proporção (%) mencionada anteriormente

ultrapassam 100%, uma vez que a Zona de Uso Intensivo se sobrepõe à Zona de Uso Extensivo, conforme ilustrado na Figura a seguir.



FIGURA 164 – TRECHO DE SOBREPOSIÇÃO DE ZONAS
FONTE: ELABORADO PELO AUTOR, 2022

As Zonas estão abrangendo três áreas distintas, sendo elas: a Área de Recuperação, Área de Ocupação Humana e a Área de Interesse Público, conforme apresentado na Figura a seguir.

Essas áreas são, geralmente, porções menores do território, que indicam, dentro das zonas, onde ocorrerão os programas e projetos prioritários de gestão. É importante ressaltar que essas áreas podem ser sujeitas a modificações, como ampliação, redução, exclusão ou inclusão, por meio de um procedimento simplificado de ajuste.

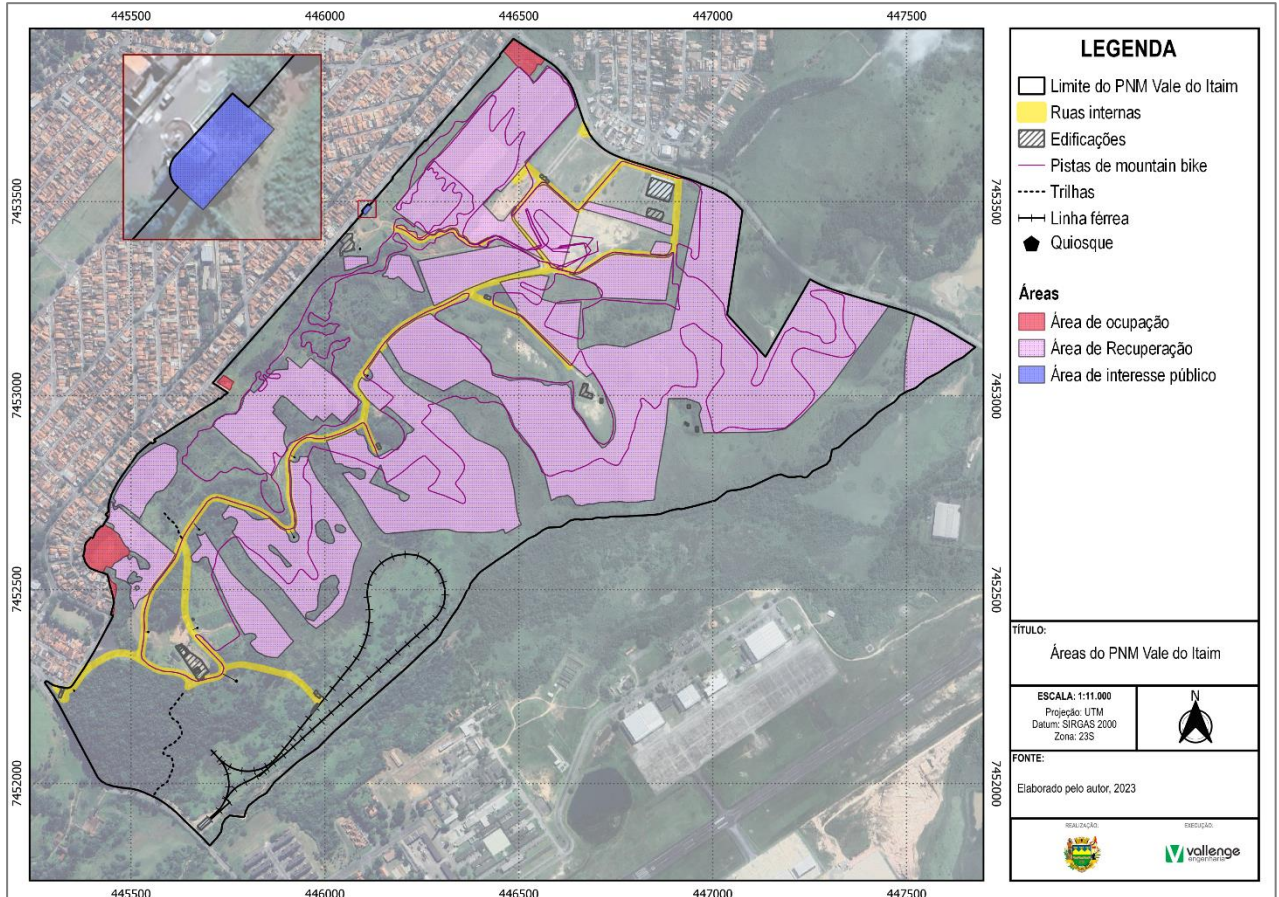


FIGURA 165 – ÁREAS DO PARQUE NATURAL MUNICIPAL VALE DO ITAIM
FONTE: ELABORADO PELO AUTOR, 2022

8.3 Zona Primitiva (ZP)

A seguir, apresenta-se a Figura com a delimitação da Zona Primitiva e um Quadro com a sua descrição.

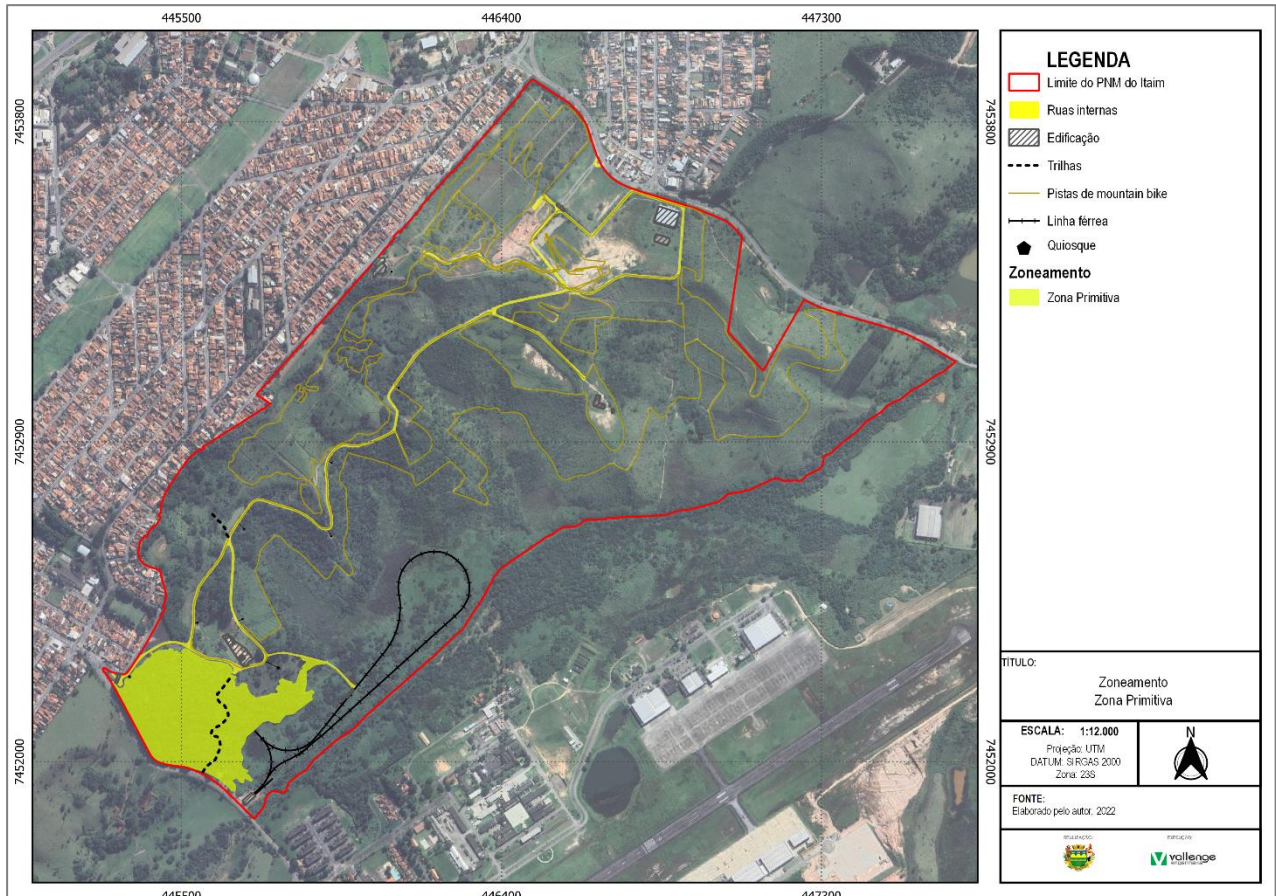


FIGURA 166 – ZONA PRIMITIVA
FONTE: ELABORADO PELO AUTOR, 2022

LEGENDA		DESCRIÇÃO
Zona Primitiva		Compreende áreas naturais com pequena ou mínima intervenção humana, podendo conter espécies da flora e da fauna de relevante valor científico e ecológico.
Localização		Essa zona é delimitada pelo principal maciço florestal do Parque, localizado na porção oeste, como indicado na Figura acima.
Fragilidade		Apresenta alta fragilidade ambiental
Uso consolidado		Trata-se de uma área composta por um fragmento florestal, caracterizado por vários estratos vegetais, densa cobertura vegetal e rica biodiversidade. Este fragmento tem sofrido intervenção humana limitada e exibe uma comunidade em estágio sucessional avançado.
Uso proposto		A finalidade dessa zona é preservar a paisagem natural e a diversidade biológica, ao mesmo tempo que proporciona e facilita atividades de pesquisa científica, interpretação e educação ambiental.
Justificativa		Esta área favorece a promoção da evolução natural das espécies e ecossistemas, desempenhando um papel de refúgio para a vida selvagem e um banco genético. Adicionalmente, serve como cenário para pesquisas científicas e atividades de interpretação e educação ambiental. As trilhas interpretativas monitoradas permitem a exploração sem prejudicar os ambientes naturais, assegurando a manutenção da biodiversidade.
Normas e restrições	Atividades permitidas	<ul style="list-style-type: none"> - Realização de pesquisa científica; - Monitoramento ambiental; - Visitação monitorada na trilha, com o objetivo de interpretação e educação ambiental; - Proteção; - Fiscalização.

LEGENDA		DESCRIÇÃO
Normas e restrições	Atividades proibidas	<ul style="list-style-type: none"> - Implantação de qualquer tipologia de infraestrutura, com exceção de instalações de escala reduzida destinadas a apoiar as atividades permitidas; - Tráfego de veículos nesta zona, exceto em casos de necessidade de proteção da unidade e prestação de serviços; - Alargamento das trilhas; - Geração de qualquer tipo de poluição: visual, sonora, atmosférica, hídrica e outras.

QUADRO 42 – DESCRITIVO DA ZONA PRIMITIVA
 FONTE: ELABORADO PELO AUTOR, 2022

8.4 Zona Intangível (ZI)

A seguir, é apresentada a Figura que delimita a Zona de Uso Intangível, juntamente com um Quadro que descreve essa zona.

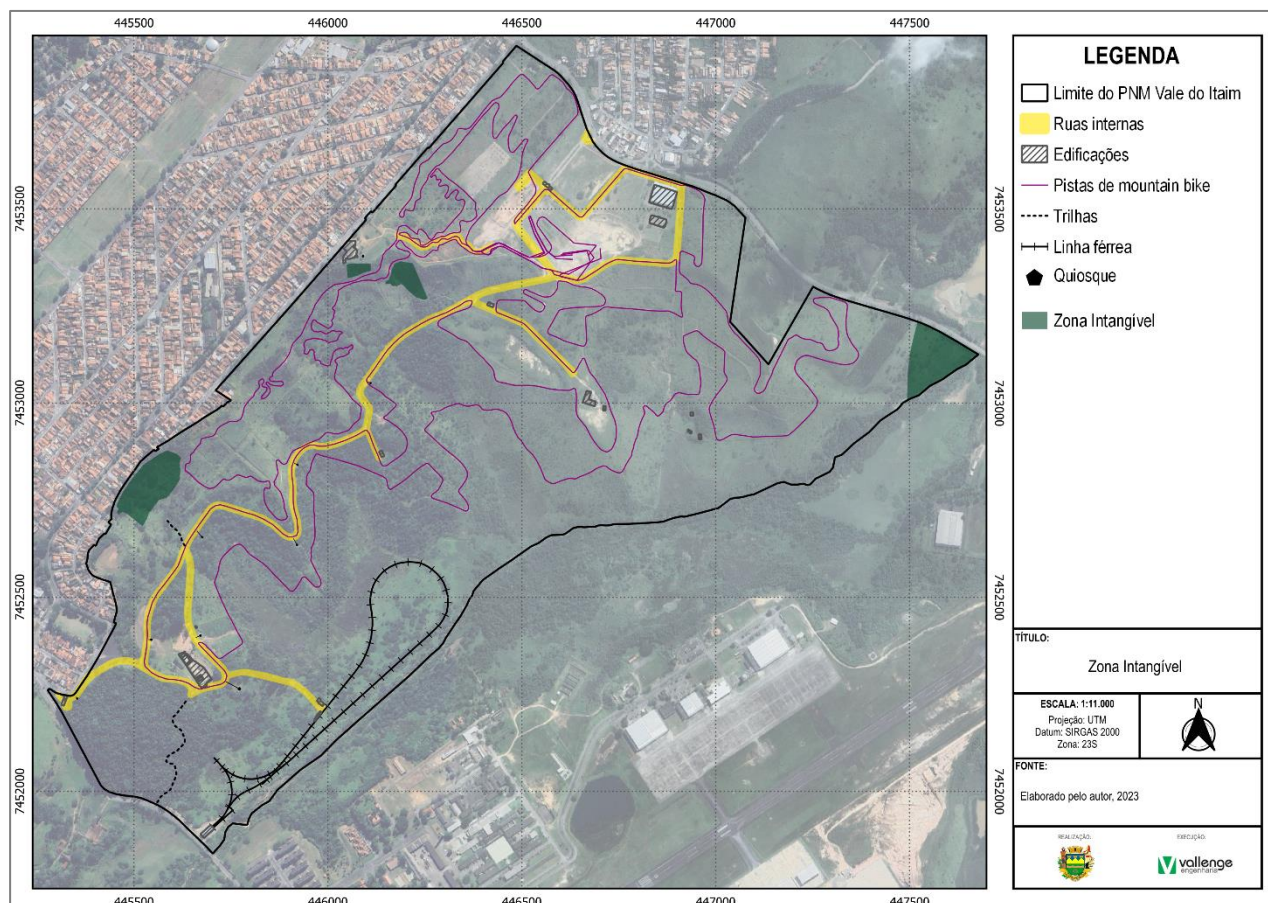


FIGURA 167 – ZONA DE USO INTANGÍVEL
 FONTE: ELABORADO PELO AUTOR, 2022

LEGENDA		DESCRIÇÃO
Zona Intangível		A Zona de Uso Intangível é aquela onde a primitividade da natureza permanece a mais preservada possível, não sendo toleradas quaisquer alterações humanas. Funciona como matriz de repovoamento de outras zonas, onde já são permitidas atividades humanas regulamentadas. Esta zona é dedicada à proteção integral de ecossistemas, dos recursos genéticos e ao monitoramento ambiental. O objetivo básico do manejo é a preservação, garantindo a evolução natural.
Localização		Esta zona abrange a Área de Recuperação 01, conforme ilustrado na Figura acima.
Uso consolidado		Esta zona é composta por uma vegetação menos densa, predominantemente constituída por indivíduos de porte médio. O fragmento exibe uma comunidade em estágio sucessional médio, caracterizada por uma paisagem de sub-bosque com fisionomia arbustiva-arbórea e predominância de espécies pioneiras.
Uso proposto		O propósito desta zona é conter a degradação ambiental e viabilizar a restauração ou recuperação dos ecossistemas naturais.
Justificativa		Esta área abriga processos de degradação dos recursos naturais, oferecendo condições para a regeneração natural ou indução de processos de recuperação. Além disso, desempenha um papel importante na restauração de áreas previamente alteradas pela atividade humana.
Normas e restrições	Atividades permitidas	- Pesquisa, desde que não possa ser realizada em outras zonas, sendo exclusivamente para fins científicos e com o mínimo impacto possível; - Fiscalização, em casos de necessidade de proteção contra caçadores, incêndios e/ou outras formas de degradação ambiental.
	Atividades proibidas	- Instalações de infraestrutura e abertura de trilhas e/ou caminhos; - Deslocamentos em veículos motorizados, com exceção aos casos em que a zona e seus atributos estejam em perigo; - Visitação de qualquer natureza, com exceção de pesquisas autorizadas ou monitoradas; - Geração de qualquer tipo de poluição: visual, sonora, atmosférica, hídrica e outras.

QUADRO 43 – DESCRITIVO DA ZONA DE USO INTANGÍVEL

FORTE: ELABORADO PELO AUTOR, 2023

8.4.1 Área de Recuperação 01 (AR-1)

A seguir, é apresentado o mapa que demarca a Área de Recuperação 01, acompanhado por um Quadro contendo sua descrição.

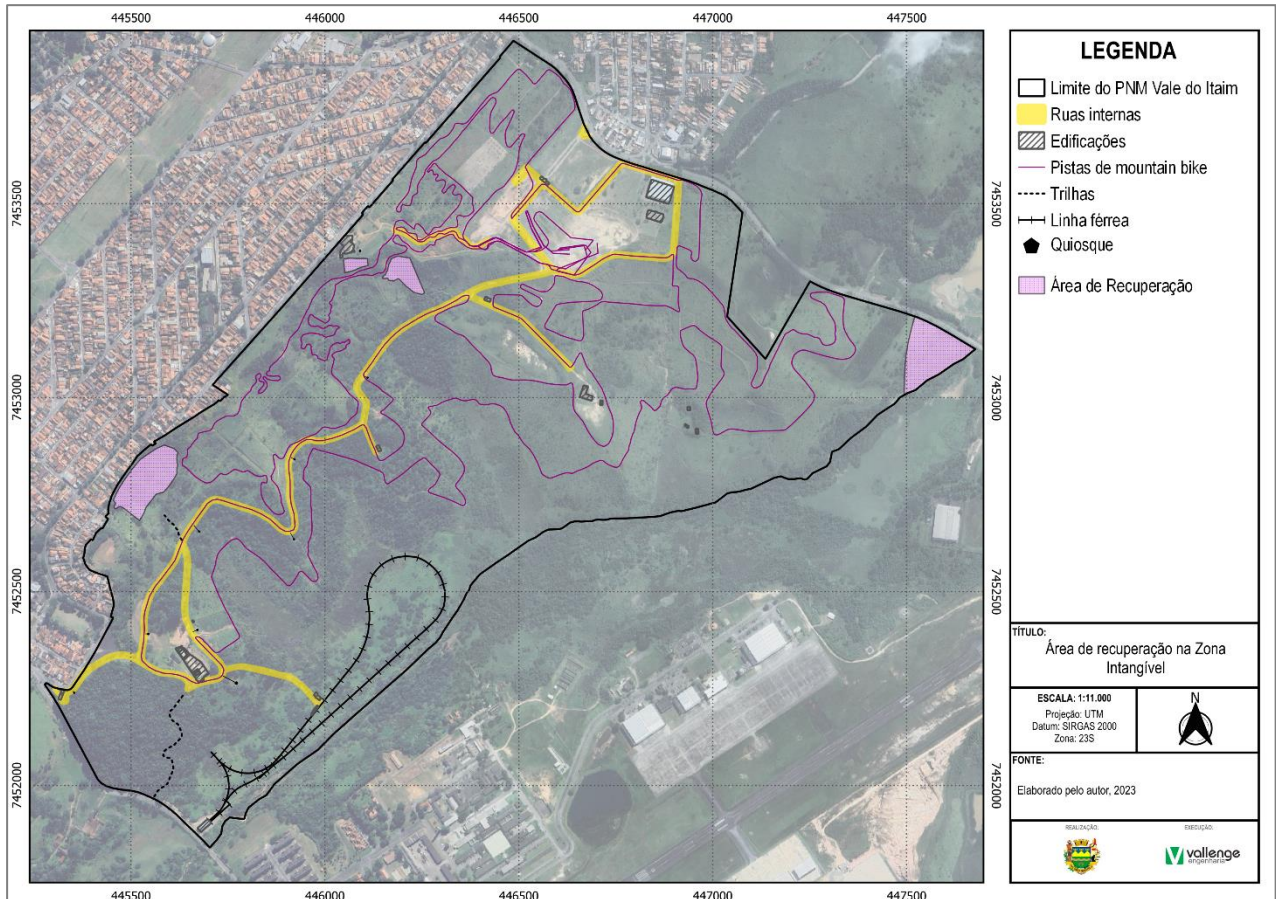


FIGURA 168 – ÁREA DE RECUPERAÇÃO 01
FONTE: ELABORADO PELO AUTOR, 2022

LEGENDA		DESCRIÇÃO
Área de Recuperação 01		A Área de Recuperação 01 são áreas provisórias, que uma vez restaurada, será incorporada à Zona de Uso Intangível. Para essas áreas as espécies exóticas introduzidas deverão ser removidas e a restauração deverá ser natural ou naturalmente induzida.
Localização		As Áreas de Recuperação, que terão uso intangível no futuro, dentro do Parque Natural Municipal do Vale do Itaim, são destacadas na Figura acima.
Uso consolidado		Esta área é caracterizada por uma vegetação menos densa, predominantemente composta por indivíduos de porte médio. O fragmento exibe uma comunidade em estágio sucessional médio, representando uma paisagem de sub-bosque, com fisionomia arbustiva-arbórea e predominância de espécies pioneiras.
Uso proposto		O objetivo principal dessa zona é conter a degradação ambiental e promover a restauração ou recuperação dos ambientes naturais.
Justificativa		Esta área desempenha um papel fundamental no processo de regeneração natural e na indução do processo de recuperação, ao abrigar o ciclo de degradação dos recursos naturais. Além disso, visa a restaurar áreas previamente modificadas pela interferência humana.
Normas e restrições	Atividades permitidas	<ul style="list-style-type: none"> - Educação ambiental; - Proteção; - Fiscalização; - Monitoramento ambiental; - Pesquisa; - Manutenção e/ou melhoria de acessos e abertura de trilhas para atender às necessidades de fiscalização, pesquisa e educação, em casos estritamente necessários e aprovados pela Secretaria Municipal de Meio Ambiente e Bem-estar Animal.

LEGENDA		DESCRIÇÃO
Normas e restrições	Atividades proibidas	<ul style="list-style-type: none"> - Circulação de pessoas, exceto nos casos de atividades monitoradas de educação ambiental, recuperação e pesquisa; - Instalação de infraestruturas, com exceção das necessárias para projetos de recuperação/restauração; - Plantio de espécies exóticas; - Geração de qualquer tipo de poluição: visual, sonora, atmosférica, hídrica e outras.

QUADRO 44 –DESCRIPTIVO DA ÁREA DE RECUPERAÇÃO 01
 FONTE: ELABORADO PELO AUTOR, 2023

8.5 Zona de Uso Extensivo (ZUE)

A seguir, apresenta-se a Figura com a delimitação da Zona de Uso Extensivo, juntamente com um Quadro contendo sua descrição.

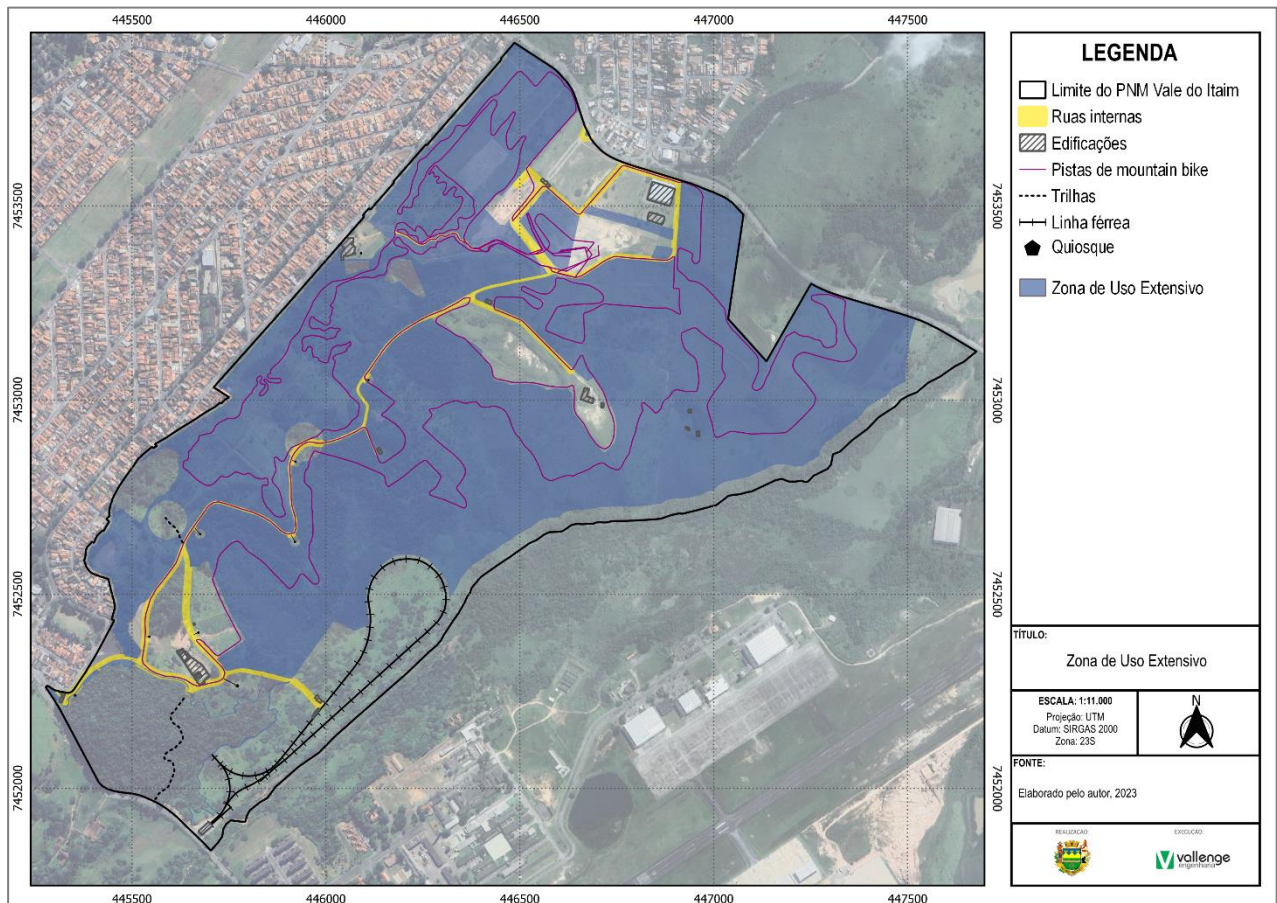


FIGURA 169 – ZONA DE USO EXTENSIVO
 FONTE: ELABORADO PELO AUTOR, 2022

LEGENDA		DESCRIÇÃO
Zona de Uso Extensivo		É aquela constituída em sua maior parte por áreas naturais, podendo apresentar alguma alteração humana. Engloba amostras de diferentes ambientes, caracterizando-se, inclusive, como área circundante da Zona Primitiva e como “zona de transição” entre esta e as zonas de Uso Intensivo e de Uso Especial.
Localização		Estas áreas correspondem aos Termos de Compromisso de Recuperação Ambiental (TCRA) firmados entre empresas privadas e a Companhia Ambiental do Estado de São Paulo (CETESB). Dessa forma, as Zonas de Uso Extensivo abrangem trinta e duas áreas de TCRA, conforme apresentado na Figura acima.
Fragilidade		Alta fragilidade
Uso consolidado		Essa zona abrange uma grande parte do Parque, predominantemente composta por áreas naturais, onde o solo é quase totalmente coberto por gramíneas e uma diversidade de vegetação de diferentes portes. A paisagem é variada, incluindo alguns fragmentos florestais e áreas com significativa intervenção humana.
Uso proposto		O propósito desta zona é preservar um ambiente natural com mínimo impacto humano, ao mesmo tempo que permite acesso ao público e oferece facilidades básicas para atividades educacionais e recreativas.
Justificativa		Essa área desempenha um papel fundamental como uma região de transição entre os maciços florestais e as áreas construídas, que são destinadas a usos intensivos no Parque. Ela oferece opções de visitação pública de baixo impacto na unidade, por meio de trilhas interpretativas monitoradas ou autoguiadas e oportunidades para apreciação da natureza. Além disso, a zona é adequada para o desenvolvimento de pesquisas científicas que não envolvam alterações significativas no ambiente natural. Portanto, a Zona de Uso Extensivo não só proporciona acesso e facilidades para fins educativos e recreativos ao público, mas também contribui para a conservação do ambiente.
Normas e restrições	Atividades permitidas	<ul style="list-style-type: none"> - Educação ambiental; - Pesquisa; - Proteção; - Fiscalização; - Monitoramento ambiental; - Instalação de sinalização e painéis educativos, devendo ser aprovados pela Secretaria Municipal de Meio Ambiente e Bem-estar Animal; - Instalação de atividades turísticas, recreativas e esportivas de baixo impacto, tais como tirolesa, arvorismo, escalada, observatório, entre outros, a serem aprovados pela Secretaria Municipal de Meio Ambiente e Bem-estar Animal; - Instalação de pontos de descanso, a serem aprovados pela Secretaria Municipal de Meio Ambiente e Bem-estar Animal; - Abertura de trilhas para caminhadas e acessos, a serem aprovados pela Secretaria Municipal de Meio Ambiente e Bem-estar Animal; - Uso de materiais que tenham sua procedência comprovada (ex.: madeira certificada), sejam ambientalmente adequados e não poluentes.
	Atividades proibidas	<ul style="list-style-type: none"> - Tráfego de veículos motorizados, exceto em casos de proteção e fiscalização da UC; - Circulação de bicicletas e quaisquer veículos, exceto nas pistas de Mountain Bike; - Construção de edificações; - Exploração dos recursos naturais da UC para instalação de sinalização e painéis educativos, atividades turísticas, recreativas e esportivas, pontos de descanso, entre outros; - Plantio de espécies exóticas; - Geração de qualquer tipo de poluição: visual, atmosférica, hídrica e outras.

QUADRO 45 –DESCRITIVO DA ZONA DE USO EXTENSIVO

FONTE: ELABORADO PELO AUTOR, 2023

8.5.1 Área de Recuperação 02 (AR-2)

A seguir, é apresentada a Figura que delimita a Área de Recuperação 02, acompanhada por um Quadro contendo sua descrição.

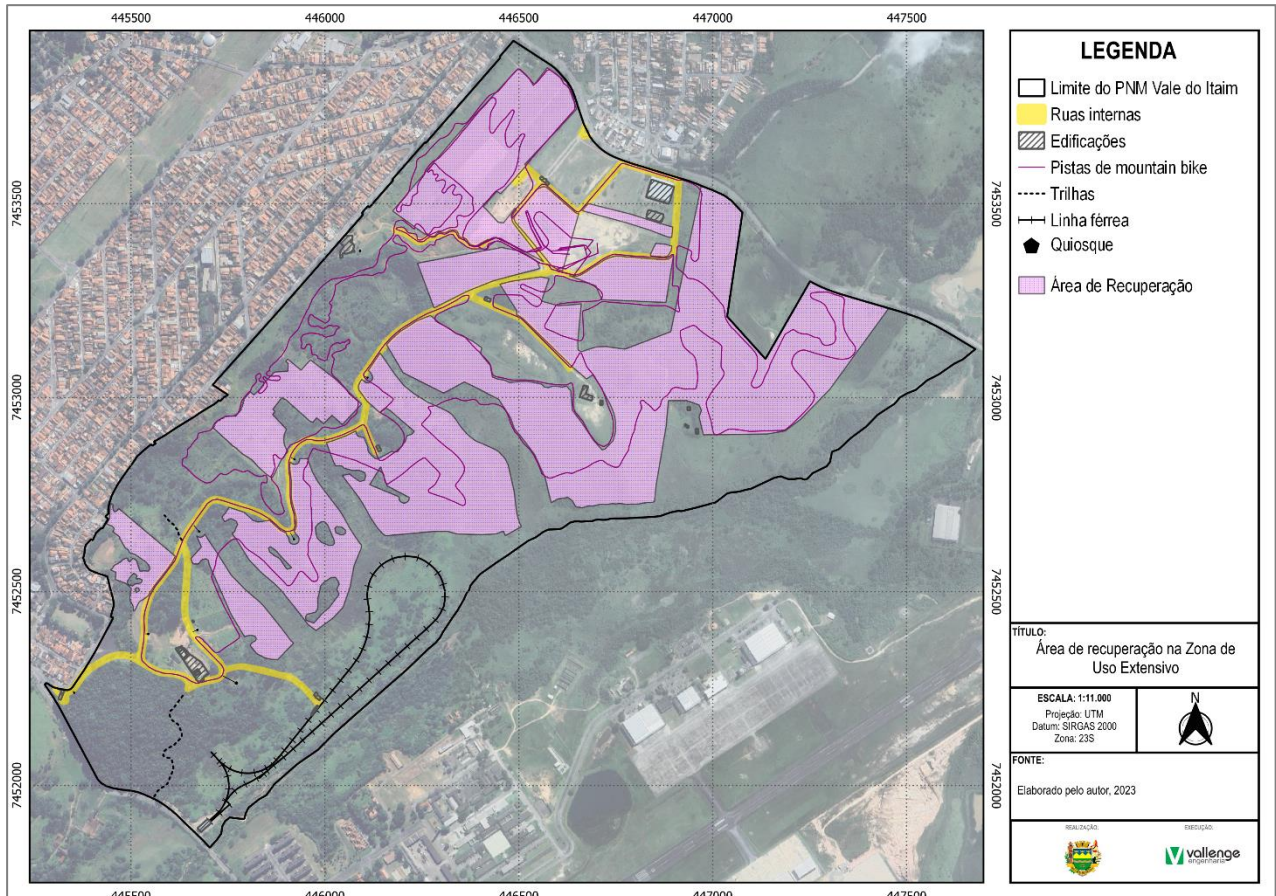


FIGURA 170 – ÁREA DE RECUPERAÇÃO 02
FONTE: ELABORADO PELO AUTOR, 2022

LEGENDA	DESCRIÇÃO
Área de Recuperação 02	Consiste em áreas provisórias que, uma vez restauradas, serão incorporadas à Zona de Uso Extensivo. Nessas áreas, as espécies exóticas introduzidas devem ser removidas e a restauração deve ser realizada de maneira natural ou naturalmente induzida.
Localização	As Áreas de Recuperação 02 são representadas na Figura acima.
Fragilidade	Alta fragilidade
Uso consolidado	Área composta por uma vegetação com indivíduos em sua maior parte de médio e grande porte. O fragmento se caracteriza por uma comunidade de estágio sucessional médio, ou seja, uma paisagem de sub-bosque, com fisionomia arbustivo – arbórea e predominância de espécies pioneiras.
Uso proposto	Essa zona é dedicada a Manter um ambiente natural com mínimo impacto humano, apesar de permitir acesso ao público e facilidades mínimas para fins educacionais e de recreação.
Justificativa	Esta área estabelece uma região de transição entre os maciços florestais e áreas edificadas, estruturas locais de uso intensivo do Parque. Ela proporciona alternativas de visitação pública de baixo impacto na unidade, por meio da utilização de trilhas interpretativas monitoradas ou autoguiadas e contemplação da natureza, além de facilidades para o desenvolvimento de pesquisas científicas que não impliquem em alterações no ambiente natural. Não somente, a Zona de Uso Extensivo oferece acesso e facilidades ao público, com fins educativos e recreativos.

LEGENDA		DESCRIÇÃO
Normas e restrições	Atividades permitidas	<ul style="list-style-type: none"> - Educação ambiental; - Pesquisa; - Proteção; - Fiscalização; - Monitoramento ambiental; - Instalação de sinalização e painéis educativos, devendo ser aprovados pela Secretaria - Municipal de Meio Ambiente e Bem-estar Animal; - Instalação de atividades turísticas, recreativas e esportivas de baixo impacto, tais como tirolesa, arvorismo, escalada, observatório, entre outros, a serem aprovados pela Secretaria Municipal de Meio Ambiente e Bem-estar Animal; - Instalação de pontos de descanso, sujeitos a aprovação pela Secretaria Municipal de Meio Ambiente e Bem-estar Animal; - Abertura de trilhas para caminhadas e acessos, sujeitos a aprovação pela Secretaria Municipal de Meio Ambiente e Bem-estar Animal; - Uso de materiais cuja procedência seja comprovada (ex.: madeira certificada), que sejam ambientalmente adequados e não poluentes.
	Atividades proibidas	<ul style="list-style-type: none"> - Tráfego de veículos motorizados, exceto em casos de proteção e fiscalização da UC; - Circulação de bicicletas e de quaisquer veículos, exceto nas pistas de Mountain Bike; - Construção de edificações; - Exploração dos recursos naturais da UC para a instalação de sinalização e painéis educativos, atividades turísticas, recreativas e esportivas, pontos de descanso, entre outros; - Plantio de espécies exóticas; - Geração de qualquer tipo de poluição: visual, atmosférica, hídrica e outras.

QUADRO 46 – DESCRITIVO DA ÁREA DE RECUPERAÇÃO 02

FONTE: ELABORADO PELO AUTOR, 2023

8.5.2 Área de Ocupação Humana (AOH)

A seguir, é apresentada a Figura que delimita a Área de Ocupação Humana, acompanhada por um Quadro contendo a sua descrição.

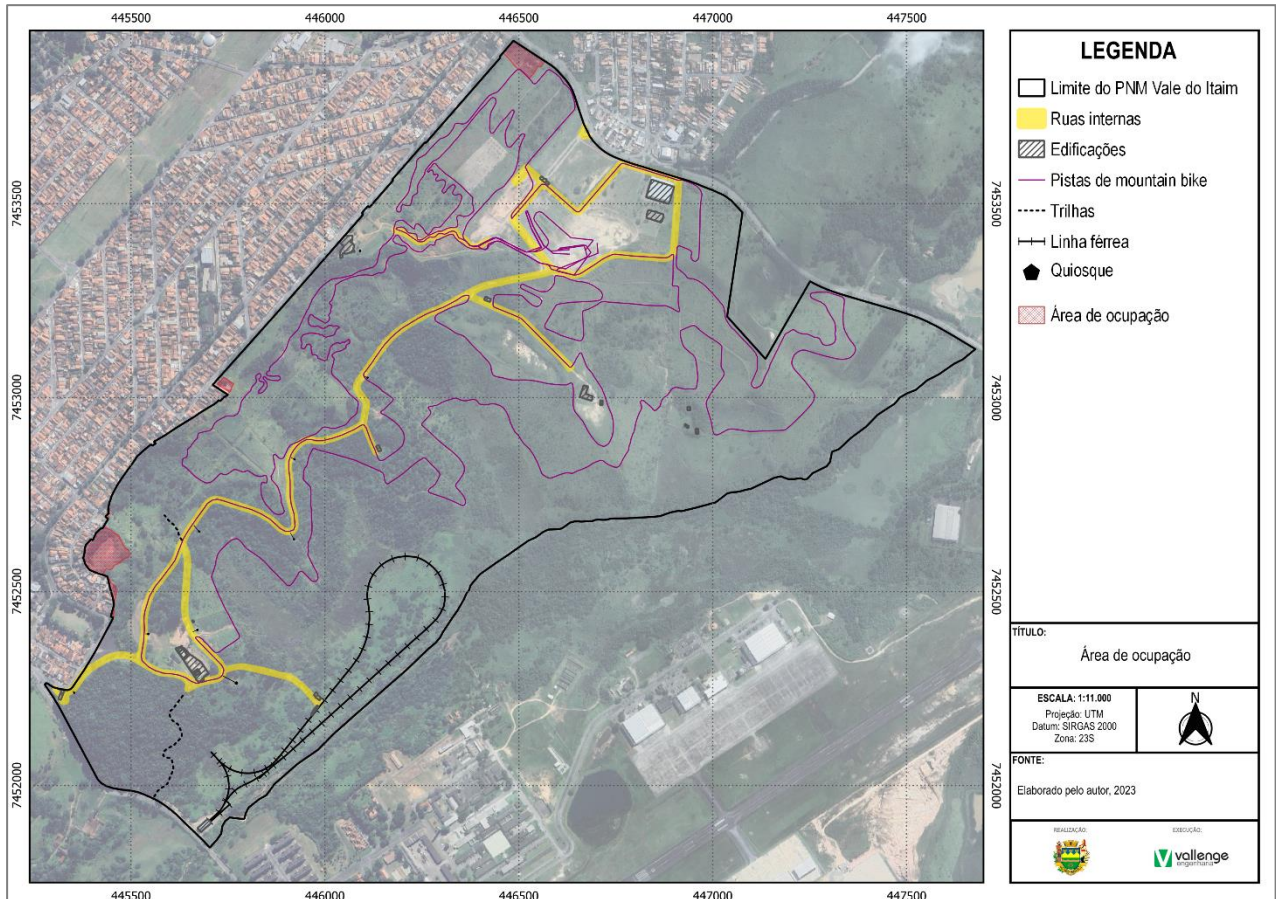


FIGURA 171 – ÁREA DE OCUPAÇÃO HUMANA
 FONTE: ELABORADO PELO AUTOR, 2022

LEGENDA	DESCRIÇÃO
Área de Ocupação Humana	São áreas dentro da UC onde ocorrem concentrações de populações humanas residentes e suas respectivas áreas de uso. Nessas áreas, acontecem atividades como plantio e criação de animais, limitados às áreas definidas pela UC. Além disso, há uma moradia localizada no extremo norte do Parque, a qual entra em conflito com a categoria e objetivos do Parque Natural Municipal Vale do Itaim, de acordo com o Sistema Nacional de Unidades de Conservação (SNUC).
Localização	As Áreas de Ocupação Humanas são apresentadas na Figura acima.
Fragilidade	Alta fragilidade
Uso consolidado	Área referente a ocupação humana, com solo sem cobertura natural e edifícios de alvenaria destinado a moradia.
Uso proposto	Essa zona é dedicada a Minimizar as interferências no meio natural e compatibilizar ao máximo as ações humanas com a conservação e recuperação ambiental, regulamentando as atividades enquanto as áreas não forem regularizadas.
Justificativa	A área se estabelece como um local onde ocorrem: cadastramento dos atuais ocupantes, suas benfeitorias e atividades desenvolvidas; avaliação de documentação existente para direcionamento das modalidades de regularização fundiária cabíveis conforme a situação de cada área; promoção de ações necessárias à indenização, aquisição, remoção e/ou reassentamento dos ocupantes em acordo com a situação fundiária e legal de cada titular; realização de ações de controle e fiscalização.

LEGENDA		DESCRIÇÃO
Normas e restrições	Atividades permitidas	<ul style="list-style-type: none"> - Fiscalização no interior do Parque, a fim de conter o impacto das ocupações; - Proteção; - Monitoramento ambiental.
	Atividades proibidas	<ul style="list-style-type: none"> - Realização de quaisquer tipos de obras e movimentação de terra para ampliação ou reforma das edificações existentes; - Criação de animais domésticos, como galinhas, cavalos, porcos, vacas, etc., no interior da UC; - Plantio de hortaliças e espécies exóticas; - Retirada de produtos florestais da UC; - Abertura de trilhas e acessos; - Parcelamento do solo; - Utilização de qualquer tipo de agrotóxicos; - Lançamento ou depósito de qualquer tipo de resíduos sólidos ou líquidos.

QUADRO 47 – DESCRITIVO DA ÁREA DE OCUPAÇÃO HUMANA
 FONTE: ELABORADO PELO AUTOR, 2023

8.6 Zona de Uso Intensivo (ZUI)

A seguir, é apresentada a Figura que delimita a Zona de Uso Intensivo, acompanhada por um Quadro contendo a sua descrição.

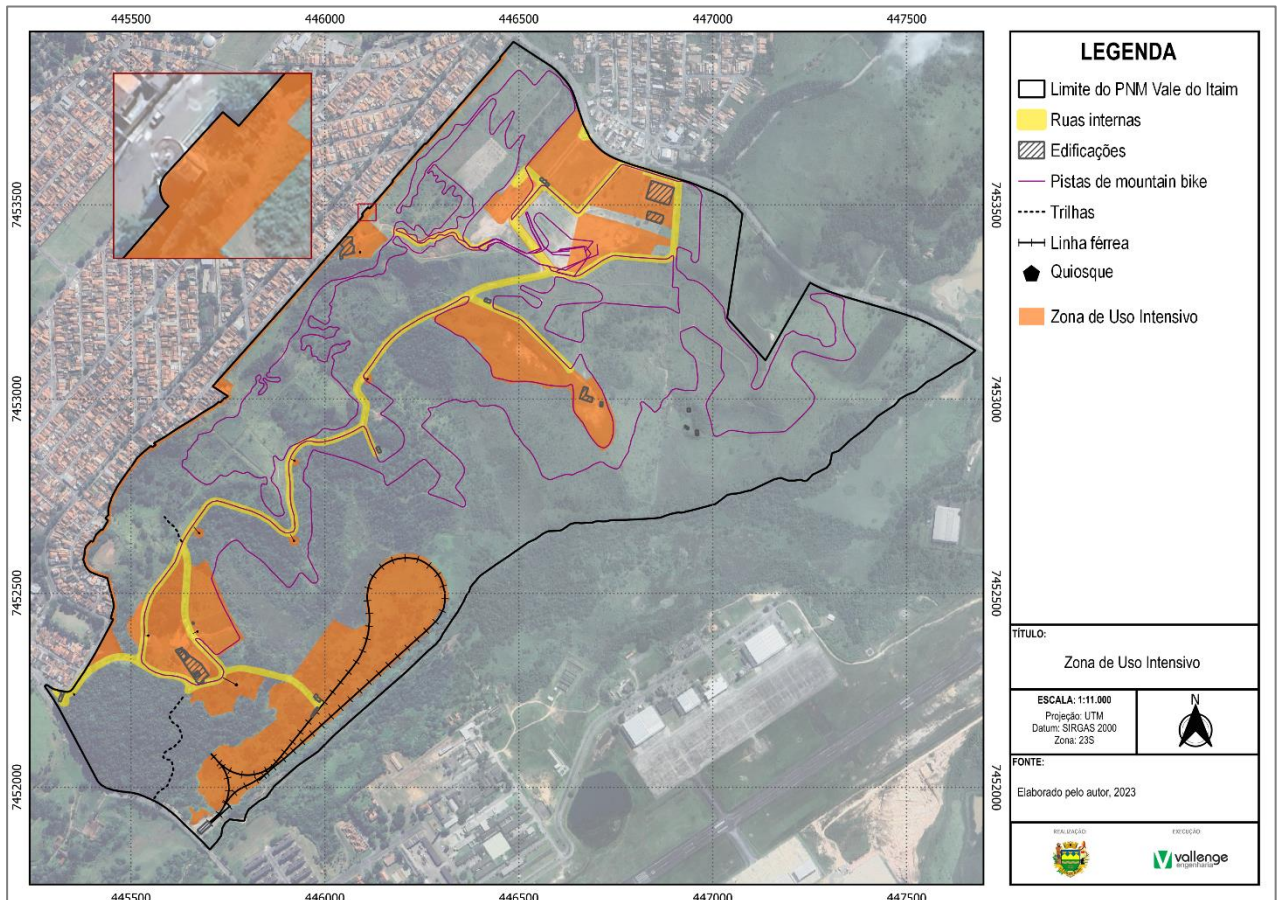


FIGURA 172 – ZONA DE USO INTENSIVO
 FONTE: ELABORADO PELO AUTOR, 2022

LEGENDA		DESCRIÇÃO
Zona de Uso Intensivo		A Zona de Uso Intensivo compreende áreas modificadas, embora deva manter o mais próximo possível do seu estado natural, com o propósito de promover atividades recreativas intensas (como caminhadas, práticas esportivas e contemplação, entre outras formas de lazer) e a educação ambiental em harmonia com o meio ambiente, por meio de uma infraestrutura adequada.
Localização		De maneira geral, a Zona de Uso Intensivo corresponde às áreas de antropismo, ou seja, que apresenta cobertura vegetal não arbórea, pistas de caminhada, edificações e outros espaços já construídos e consolidados, conforme observa-se na Figura acima.
Fragilidade		Baixa fragilidade
Uso consolidado		Zona de forte intervenção humana, com infraestruturas destinadas ao lazer e conforto dos visitantes.
Uso proposto		Essa zona é dedicada a facilitar a recreação e a educação ambiental em harmonia com o meio, além de orientar o fluxo de visitantes por meio das placas sinalizadoras
Justificativa		A área propicia modalidades de atividades de recreação e lazer, compatíveis com os princípios gerais de conservação da natureza e com os demais objetivos do Parque. Além disso, a zona abriga infraestrutura básica para o visitante, proporcionando sua recepção e o fornecimento de informações gerais acerca da unidade, e promove a proteção e conservação das edificações com conotação histórico-cultural (como a Casa Réplica do Monteiro Lobato) no sentido de evitar sua descaracterização.
Normas e restrições	Atividades permitidas	<ul style="list-style-type: none"> - Utilização das ruas internas para caminhada e ciclovias; - Utilização do gramado para realização de piqueniques; - Utilização dos quiosques; - Contemplação da natureza; - Realização de práticas fotográficas; - Geração de resíduos sólidos, desde que depositados em local correto, como lixeiras sinalizadas; - Implantação e sinalização de estruturas informativas e outras formas de comunicação ao turista; - Desenvolvimento de serviços autorizados, como lanchonetes, bares, restaurantes, sanitários, estacionamento e outros compatíveis com a conservação da área; - Realização de eventos, desde que aprovados pela Secretaria de Meio Ambiente e Bem-estar Animal; - Construções e reformas de edificações, a serem aprovadas pela Secretaria de Meio Ambiente e Bem-estar Animal; - Instalação de equipamentos de lazer e esportes, a serem aprovadas pela Secretaria de Meio Ambiente e Bem-estar Animal; - Funcionamento de Centro de Recepção e Educação Ambiental.
	Atividades proibidas	<ul style="list-style-type: none"> - Trânsito com cavalos, à exceção da Polícia Militar montada; - Geração de qualquer tipo de poluição: visual, atmosférica, hídrica e outras; - Desenvolvimento de atividades econômicas sem autorização da Secretaria de Meio Ambiente e Bem-estar Animal; - Realização de qualquer prática que comprometa o patrimônio público do Parque; - Utilização de fogos de artifício e fogueiras; - Exploração dos recursos naturais da UC para construção/reforma de estruturas e edificações.

QUADRO 48 –DESCRIPTIVO DA ZONA DE USO INTENSIVO
FONTE: ELABORADO PELO AUTOR, 2023

8.6.1 Área de Interesse Público (AIP)

A Figura abaixo mostra a Área de Interesse Público, acompanhada por um Quadro que descreve suas características.

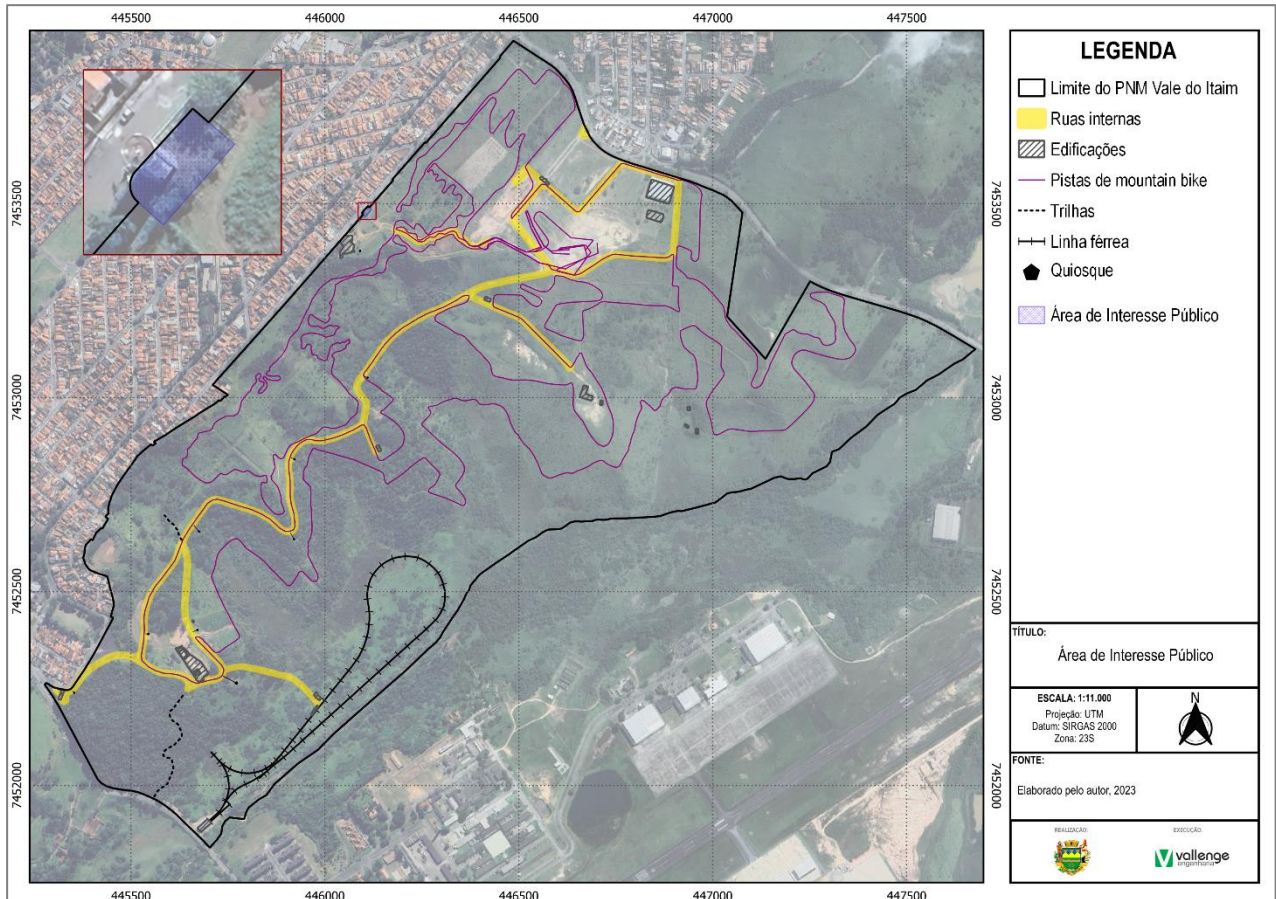


FIGURA 173 – ÁREA DE INTERESSE PÚBLICO
FONTE: ELABORADO PELO AUTOR, 2022

LEGENDA		DESCRIÇÃO
Área de Interesse Público		Compreende espaços designados para infraestrutura pública, como o reservatório de abastecimento de água pertencente à SABESP, localizado dentro dos limites do Parque. No entanto, o uso e finalidade dessa área, estabelecida antes da criação da unidade de conservação, entra em conflito com os objetivos de preservação da área protegida.
Localização		Compreende a área onde localiza-se o reservatório de água da SABESP, nas coordenadas latitude 23° 1'34.33"S e longitude 45°31'33.60"O.
Fragilidade		Baixa fragilidade.
Uso consolidado		Zona de forte intervenção humana, com infraestruturas destinadas aos usos públicos, como vias de asfaltos e edifícios de alvenaria.
Uso proposto		Essa zona é dedicada a adequar a situação existente, estabelecendo procedimentos que minimizem os impactos sobre a unidade.
Justificativa		Área que minimiza os impactos decorrentes das atividades de manutenção ou ampliação da infraestrutura.
Normas e restrições	Atividades permitidas	- Fiscalização, proteção, manutenção da infraestrutura específica.
	Atividades proibidas	- Serviços e obras de manutenção ou intervenção, sem a prévia anuência da Secretaria de Meio Ambiente e Bem-estar Animal.

QUADRO 49 – DESCRITIVO DA ÁREA DE INTERESSE PÚBLICO
FONTE: ELABORADO PELO AUTOR, 2023

8.7 Zona de Uso Especial (ZE)

A seguir, é apresentada a Figura que delimita a Zona de Uso Especial, juntamente com um Quadro contendo a sua descrição.

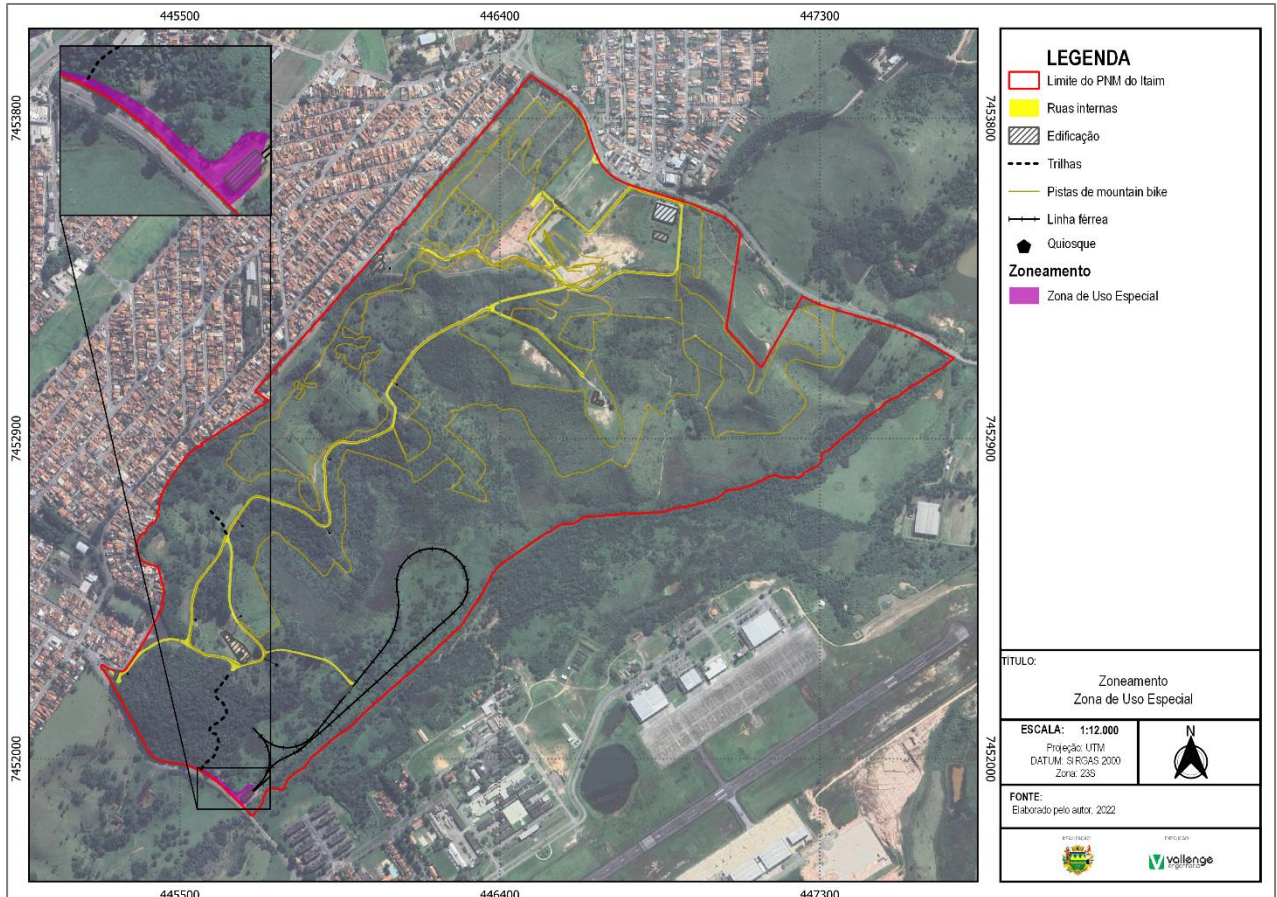


FIGURA 174 – ZONA DE USO ESPECIAL
FONTE: ELABORADO PELO AUTOR, 2022

LEGENDA	DESCRIÇÃO
Zona de Uso Especial	É aquela onde estão localizadas as áreas necessárias à administração, manutenção e serviços da unidade de conservação.
Localização	A Zona Especial definida no zoneamento localiza-se na porção sudoeste do Parque Natural Municipal Vale do Itaim, nas coordenadas latitude 23° 2'25.82"S e longitude 45°31'48.37"O. Compreende o local onde encontra-se o galpão que abriga a maria fumaça, situado na estrada Municipal dos Remédios.
Fragilidade	Baixa fragilidade
Uso consolidado	Zona referente a um galpão de alvenaria e uma estrada de terra, utilizadas para a administração e manutenção do Parque.
Uso proposto	Essa zona é dedicada a propiciar a infraestrutura necessária às atividades operacionais, administrativas e de fiscalização do Parque, visando minimizar os impactos e os efeitos das interferências humanas no ambiente natural.
Justificativa	Área onde são realizadas a administração geral do Parque, o regulamento, monitoramento, controle e fiscalização da operação de equipamentos, instalações, atividades e serviços realizados nestas áreas, em conjunto com os órgãos competentes.

LEGENDA		DESCRIÇÃO
Normas e restrições	Atividades permitidas	- Realização de atividades para administração, operacionalização e fiscalização do Parque.
	Atividades proibidas	- Trânsito de visitantes e pessoas não autorizadas; - Lavagem e manutenção de equipamentos, veículos e maquinários diretamente sobre o solo, sem coleta e destinação adequada dos efluentes.

QUADRO 50 – DESCRITIVO DA ZONA DE USO ESPECIAL
 FONTE: ELABORADO PELO AUTOR, 2023

8.8 Zona de Preservação de Nascentes (ZPN)

A seguir, é apresentada a Figura que delimita a Zona de Preservação de Nascentes, acompanhada por um Quadro contendo a sua descrição.

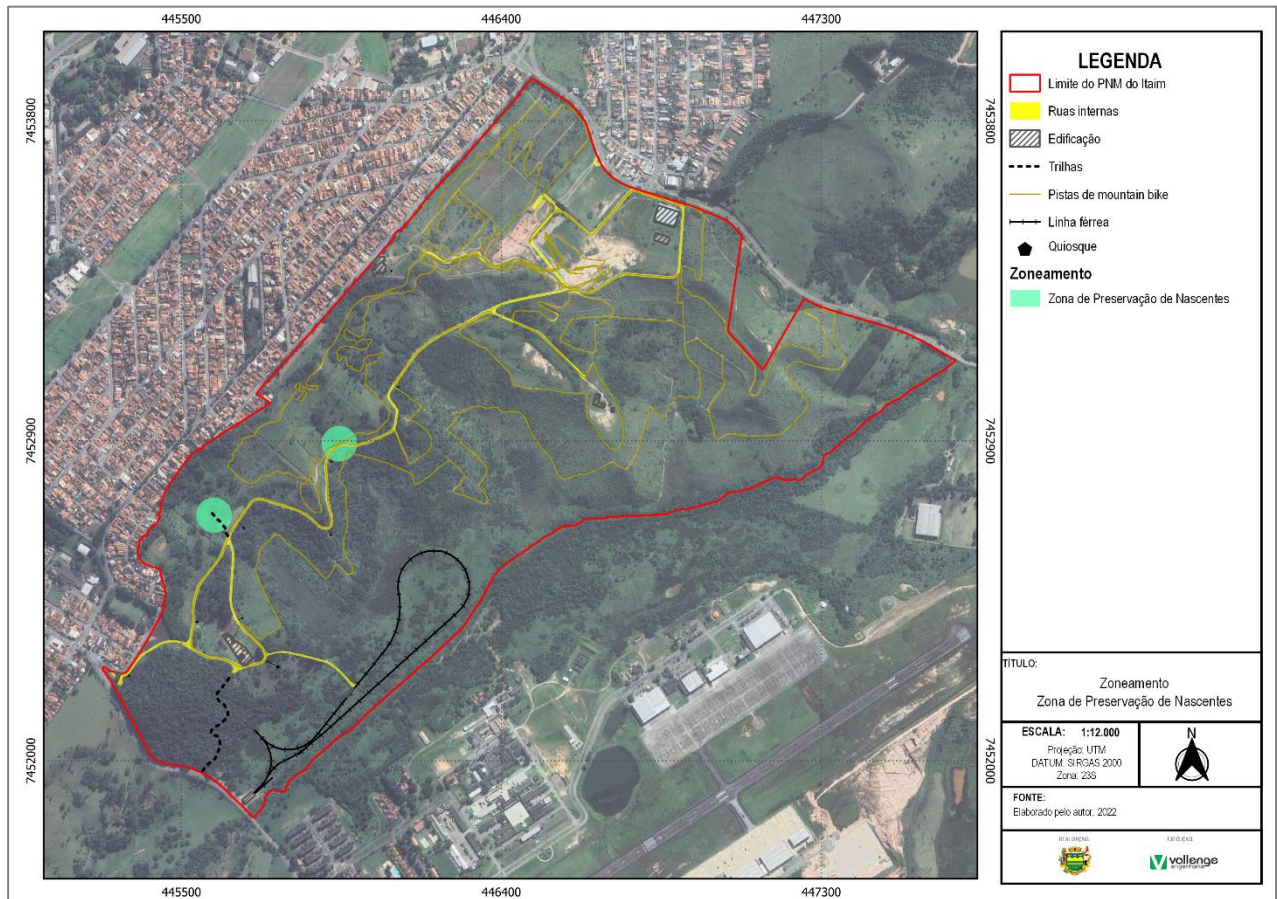


FIGURA 175 – ZONA DE PRESERVAÇÃO DE NASCENTES
 FONTE: ELABORADO PELO AUTOR, 2022

LEGENDA		DESCRIÇÃO
Zona de Preservação de Nascentes		Compreende as Áreas de Preservação Permanente (APPs) no entorno das nascentes, conforme estabelecido pela Lei Federal nº 12.651 de 25 de maio de 2012 - Novo Código Florestal e leis complementares.
Localização		A Figura acima apresenta o mapa com as respectivas zonas de Preservação de Nascentes.
Fragilidade		Muito alta fragilidade
Uso consolidado		Área composta por uma vegetação menos densa, com indivíduos em sua maior parte de médio e grande porte. O fragmento se caracteriza por uma comunidade de estágio sucessional médio, ou seja, uma paisagem de sub-bosque, com fisionomia arbustivo – arbórea e predominância de espécies pioneiras.
Uso proposto		Essa zona é dedicada a preservar as Áreas de Preservação Permanente (APPs) das nascentes, assim como propiciar a recomposição da mata ciliar.
Justificativa		Área de preservação de recursos hídricos, biodiversidade e estabilidade geológica, além de propiciar melhoria da qualidade paisagística.
Normas e Restrições	Atividades permitidas	<ul style="list-style-type: none"> - Realização de ações de recuperação e recomposição vegetal; - Fiscalização; - Pesquisa; - Monitoramento ambiental; - Educação ambiental; - Acesso de visitantes somente pela trilha até a nascente modelo.
	Atividades proibidas	<ul style="list-style-type: none"> - Remoção de espécies nativas; - Introdução de espécies exóticas de fauna e flora; - Implantação de qualquer tipo de estrutura.

QUADRO 51 – DESCRITIVO DA ZONA DE PRESERVAÇÃO DE NASCENTES
FONTE: ELABORADO PELO AUTOR, 2023

8.9 Zona de Preservação do Itaim (ZPI)

A seguir, é apresentada a Figura que delimita a Zona de Preservação do Itaim, acompanhada por um Quadro contendo a sua descrição.

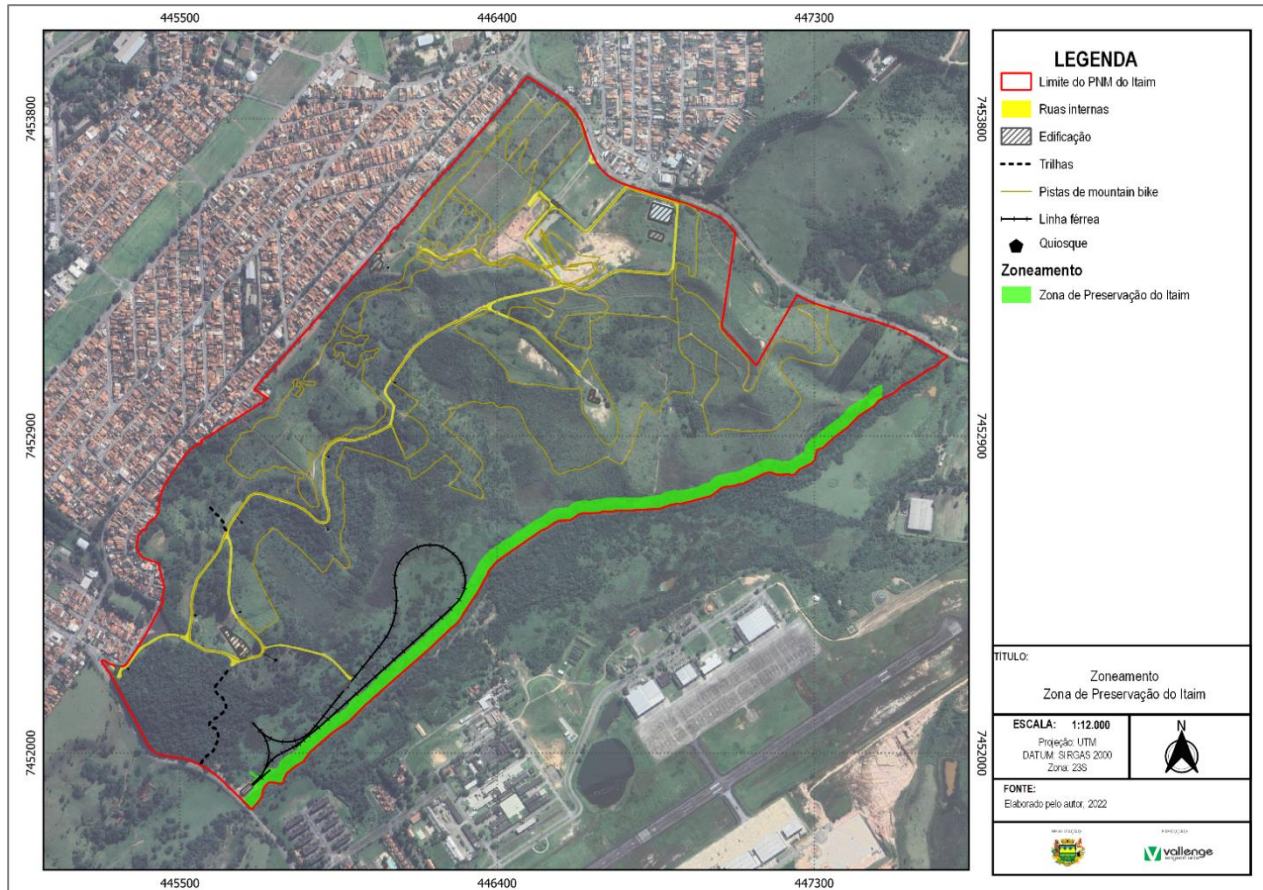


FIGURA 176 – ZONA DE PRESERVAÇÃO DO ITAIM
FONTE: ELABORADO PELO AUTOR, 2022

LEGENDA		DESCRIÇÃO
Zona de Preservação do Itaim		Compreende a Área de Preservação Permanente (APP) ao longo do Rio Itaim localizada no interior do Parque, conforme estabelecido pela Lei Federal nº 12.651 de 25 de maio de 2012 - Novo Código Florestal e leis complementares.
Localização		A Figura acima apresenta o mapa com as respectiva Zona de Preservação do Itaim.
Fragilidade		Muito alta fragilidade.
Uso consolidado		Área composta por uma vegetação menos densa, com indivíduos em sua maior parte de médio porte. O fragmento se caracteriza por uma comunidade de estágio sucessional médio, ou seja, uma paisagem de sub-bosque, com fisionomia arbustivo – arbórea e predominância de espécies pioneiras.
Uso proposto		Essa zona é dedicada a preservar a Área de Preservação Permanente (APP) do Rio Itaim, assim como propiciar a recomposição da mata ciliar.
Justificativa		Área de preservação de recursos hídricos, biodiversidade e estabilidade geológica, além de propiciar melhoria da qualidade paisagística.
Normas e restrições	Atividades permitidas	<ul style="list-style-type: none"> - Realização de atividades de recuperação e recomposição vegetal; - Fiscalização; - Pesquisa; - Educação Ambiental; - Monitoramento Ambiental; - Realização de obras essenciais de infraestrutura (serviços de saneamento e dragagem), conforme a Resolução CONAMA 369/2006.
	Atividades proibidas	<ul style="list-style-type: none"> - Remoção de espécies nativas; - Introdução de espécies exóticas de fauna e flora; - Implantação de qualquer tipo de estrutura.

QUADRO 52 – DESCRITIVO DA ZONA DE PRESERVAÇÃO DO ITAIM
FONTE: ELABORADO PELO AUTOR, 2023

8.10 Zona de Amortecimento

A Zona de Amortecimento (ZA) de uma Unidade de Conservação (UC) é a área adjacente imediatamente contígua aos seus limites, delimitada de forma específica para cada UC em seu Plano de Manejo. Nessa zona, as atividades humanas estão sujeitas a normas e restrições específicas, com o propósito de minimizar os impactos negativos sobre a UC (Lei nº 9.985/2000, Art. 2º, inciso XVIII).

A Resolução CONAMA nº 428/2010 (BRASIL, 2010) estabelece que essa zona terá um raio de 3 km a partir dos limites da UC até que o plano de manejo a delimite. A partir desse ponto, critérios são aplicados para a inclusão, exclusão e ajuste de áreas na ZA, possibilitando sua aproximação ou afastamento da UC. Isso resulta em uma área que pode ser maior ou menor do que os 3 km inicialmente estipulados.

Definir a Zona de Amortecimento de uma UC localizada em área urbana, densamente ocupada e inserida em uma matriz bastante impermeável, como é o caso do Parque Natural Municipal Vale do Itaim, apresenta um desafio complexo. Isso ocorre porque muitas áreas no entorno já foram significativamente alteradas em termos de relevo e fisionomia, perdendo a capacidade de atuar como uma barreira de proteção para a UC. Além disso, a função primordial da ZA, que é conter a expansão urbana em direção aos limites da UC, perde relevância nesse contexto.

A definição da ZA do Parque Natural Municipal Vale do Itaim levou em consideração os critérios recomendados pelo Roteiro Metodológico (IBAMA, 2002), em conjunto com critérios de exclusão e ajuste da ZA. Os critérios utilizados e seus respectivos pesos para a definição da ZA são resumidos no Quadro a seguir.

CRITÉRIOS PARA DEFINIÇÃO DA ZONA DE AMORTECIMENTO			
Critérios para inclusão	Peso		
	Baixo	Médio	Alto
Áreas de recarga de aquíferos	X		
Locais de nidificação ou de pouso de aves, migratórias ou não		X	
Áreas úmidas com importância ecológica para a UC			X
Unidades de Conservação em áreas contíguas e geridas por outras instituições	X		
Áreas naturais em bom estado de conservação, com potencial de conectividade com a UC	X		
Sítios de alimentação, descanso/pouso e reprodução de espécies que ocorrem na UC.		X	
Áreas sujeitas a processos de erosão, de escorregamento de massa, que possam vir a afetar a integridade da UC.	X		
Áreas com risco de expansão urbana ou presença de construção que afetem aspectos paisagísticos notáveis junto aos limites da UC.	X		
Ocorrência de acidentes geográficos e geológicos notáveis ou aspectos cênicos próximos à UC	X		
Locais de desenvolvimento de projetos e programas federais, estaduais e municipais que possam afetar o Parque (assentamentos, projetos agrícolas, polos industriais, grandes projetos privados e outros);		X	
Sítios arqueológicos e paleontológicos	X		
Microbacias dos rios que fluem para o Parque e seus divisores de água.	X		
Critérios para não inclusão	Peso		
	Baixo	Médio	Alto
Áreas urbanas já estabelecidas			X
Áreas estabelecidas, como expansões urbanas, pelos Planos Diretores Municipais ou equivalentes legalmente instituídos			X
Critério de ajuste	Peso		
	Baixo	Médio	Alto
Limites identificáveis, como linhas férreas, estradas, rios e outros elementos que facilitem o seu reconhecimento		X	

QUADRO 53 – CRITÉRIOS PARA DEFINIÇÃO DA ZONA DE AMORTECIMENTO
FONTE: ELABORADO PELO AUTOR, 2022

O Parque Natural Municipal Vale do Itaim está situado em uma região altamente fragmentada, com poucos remanescentes florestais distribuídos próximos às áreas de preservação permanente do Rio Itaim e às áreas urbanas.

A ZA definida foi elaborada com o objetivo de abranger as áreas circundantes à unidade de conservação que têm a capacidade de impactar seu estado de conservação, devido a riscos reais ou potenciais associados às atividades praticadas.

A demarcação da ZA fundamentou-se nos critérios estabelecidos para a delimitação das zonas de amortecimento, combinados com uma análise multidisciplinar abrangendo os aspectos físicos, biológicos e socioeconômicos da área do Parque e seus arredores. Durante essa análise, foram identificadas zonas de conflito de usos e atividades que podem desencadear processos prejudiciais ao meio ambiente.

■ Critérios de Inclusão

Para a inclusão na Zona de Amortecimento (ZA), foram levadas em consideração as dimensões do Parque, bem como a proximidade das comunidades e áreas que poderiam servir como possíveis corredores ecológicos. Dessa forma, foram estabelecidas as seguintes delimitações:

- Norte: Foi definida uma faixa de 300 metros de raio a partir do limite norte do Parque, criando assim uma área de uso controlado. Além disso, outra faixa foi estabelecida considerando o sistema viário existente, abrangendo as vias Rua José de Lima, Rua José Carlos Stoppa, Avenida Marcílio Siqueira Frade e Av. Prof. Gentil de Camargo. Nesse trecho, o objetivo foi abranger os lotes que fazem divisa com o Parque e que apresentam algum tipo de risco para a UC.
- Sul: Para fortalecer a proteção do entorno do Parque, promovendo a formação de corredores ecológicos e ampliando as possibilidades de conectividade, estabeleceu-se uma faixa entre 30 e 100 metros a partir do limite sul do Parque. Essa delimitação é justificada pela presença da área de preservação permanente do rio Itaim, áreas úmidas e aspectos cênicos notáveis. Além disso, essa região abrange parte do corredor ecológico do Vale do Paraíba.
- Leste: Foi determinada uma faixa com aproximadamente 300 metros de raio a partir do limite leste do Parque, abrangendo áreas mais consolidadas e constituindo uma zona de uso controlado. Vale ressaltar que não foram identificados projetos ou programas federais, estaduais e municipais que possam afetar a UC no momento. A definição dessa parte da ZA foi embasada em uma análise do Zoneamento do Município de Taubaté, conforme estabelecido no Plano Diretor em vigor. Verificou-se a existência de uma zona de desenvolvimento econômico na porção leste, portanto, para essa área, inicialmente foi estipulada uma faixa de 100 metros, visando criar uma barreira de proteção, seguida por uma faixa de 300 metros para controle do uso dessa região. Adicionalmente, para a gleba que faz limite direto com a UC, estabeleceu-se uma zona de uso mais restritivo.
- Oeste: Definiu-se uma faixa de 300 metros de raio a partir do limite médio do Parque, abrangendo uma gleba vazia que apresenta potencial para expansão do bairro. A inclusão dessa área na ZA foi justificada pelo seu potencial como fonte de pressão para ocupação humana no entorno do Parque.

■ Critérios de Exclusão

O principal critério adotado para a exclusão das áreas da ZA foi a presença de zonas urbanas já consolidadas, situadas além do raio de 300 metros definido nas regiões norte, leste e oeste. No entanto, na porção sul, devido à presença do terreno pertencente ao Comando de Aviação do Exército (CAVEX), a ZA foi deliberadamente limitada a uma área bastante reduzida.

A delimitação da ZA, conforme estabelecida, encontra justificativa na sua importância em fornecer uma proteção ao Parque, levando em consideração suas dimensões e forma únicas. Mesmo que essa zona compreenda áreas com ocupação humana e diversas atividades, sua preservação é crucial para salvaguardar os recursos internos da UC contra ameaças externas. Nesse contexto, é imperativo que a ZA proposta desempenhe efetivamente seu papel de proteção, e sua supervisão e fiscalização devem ser rigorosamente executadas.

■ Critérios de Ajuste

Os ajustes efetuados na ZA definida para o Parque Natural Municipal Vale do Itaim foram baseados nas características singulares da UC e intrínsecas do local, ou seja, a pequena extensão da área do Parque e as condicionantes de limites como as vias, estradas, rios, entre outros.

Com isso chegou-se em uma ZA no entorno do Parque Natural Municipal Vale do Itaim, conforme a Figura e Quadro apresentado seguir.

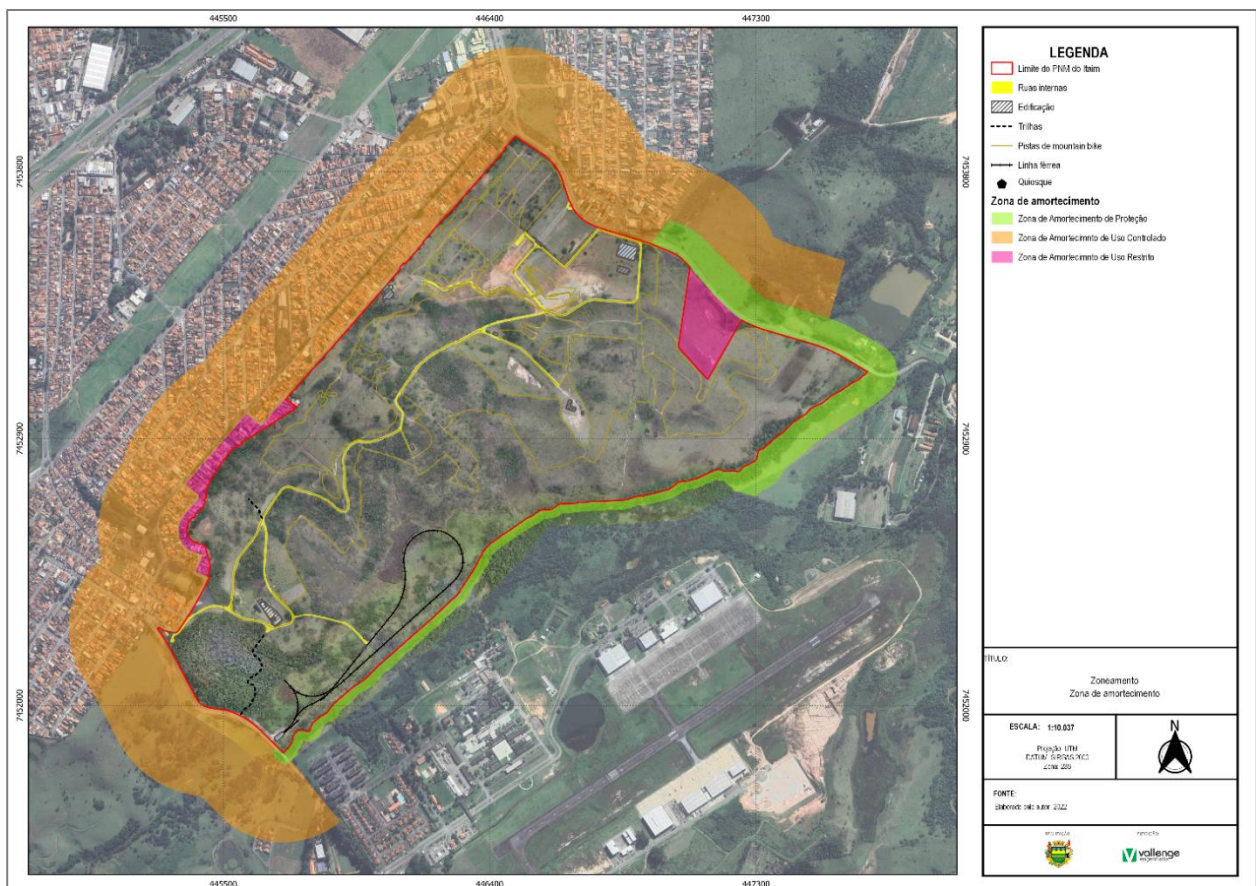


FIGURA 177 – ZONA DE AMORTECIMENTO
 FONTE: ELABORADO PELO AUTOR, 2022

ZONAS	ÁREA (HA)	OBJETIVO	DIRETRIZES
Zona de Amortecimento de Proteção	22,02	Proteger e recuperar os mananciais, os remanescentes florestais e a integridade da paisagem, para garantir a manutenção e recuperação da biodiversidade e dos seus recursos hídricos.	<ul style="list-style-type: none"> - Estimular a recuperação de áreas degradadas e a recomposição da vegetação. - Regular a implementação de atividades potencialmente poluentes e o uso de agrotóxicos. - Restringir a entrada de animais domésticos na Unidade de Conservação. - Supervisionar a extração de recursos naturais, como sementes, materiais lenhosos, flores, entre outros. - Monitorar a caça e a captura de animais silvestres, bem como a supressão de vegetação. - Salvar a diversidade e a integridade do material genético da fauna e flora.
Zona de amortecimento de Uso Controlado	132,05	Controlar o uso e a ocupação do solo, além das atividades a serem instaladas nessa zona.	<ul style="list-style-type: none"> - Submeter novas edificações e usos aos parâmetros da legislação vigente, sujeitando-os a análises da Secretaria de Meio Ambiente e Bem-estar Animal. - Licenciar e submeter à análise da Secretaria de Meio Ambiente e Bem-estar Animal a implantação de atividades poluidoras ou potencialmente degradadoras do ambiente. - Realizar cadastro das novas edificações e empreendimentos, visando ao controle das atividades. - Monitorar a destinação final dos resíduos de construção civil provenientes de novas edificações e reformas. - Prevenir ações e obras que possam impactar a qualidade da água. - Restringir a entrada de animais domésticos na Unidade de Conservação.
Zona de amortecimento de Uso Restrito	7,27	Restringir a implantação de empreendimentos e execução de atividades com impacto negativo sobre a unidade de conservação.	<ul style="list-style-type: none"> - Monitorar o uso de poluentes e contaminantes químicos, biológicos ou físicos. - Controlar as atividades que possam apresentar risco de contaminação do solo, ar e água. - Promover a educação ambiental nas comunidades vizinhas como estratégia de conservação. - Proibir a instalação de empreendimentos que possam gerar risco de incêndio. - Fiscalizar o descarte inadequado de resíduos. - Prevenir a expansão/ocupação não autorizada de áreas periféricas do território da Unidade de Conservação. - Restringir a entrada de animais domésticos na Unidade de Conservação.

QUADRO 54 – ZONA DE AMORTECIMENTO
FONTE: ELABORADO PELO AUTOR, 2022

9 PROGRAMAS DE GESTÃO

Com base na definição das áreas estratégicas, que resultou das contribuições da comissão gestora e da sociedade durante as oficinas participativas, foram estabelecidos os programas necessários para o zoneamento e manejo do Parque Natural Municipal Vale do Itaim.

Para efetivar a implementação desses programas, é crucial garantir a congruência das ações planejadas com as diretrizes institucionais e a compatibilidade com a estrutura organizacional. Além disso, é fundamental que exista uma integração coesa entre os objetivos e as metas de cada programa, alinhando-os às linhas de ação do Sistema Ambiental Paulista.

Todas as ações e atividades estão intrinsecamente relacionadas às metas especificadas. Portanto, é imprescindível observar a adoção das diretrizes institucionais da política governamental vigente para os temas pertinentes à Unidade de Conservação.

Os programas e objetivos serão apresentados nas seções a seguir, organizados em grupos temáticos. O foco geral desses programas é a recuperação e aprimoramento da qualidade ambiental tanto do Parque quanto de seu entorno. Ao mesmo tempo, eles buscam cumprir os objetivos específicos delineados para o manejo da Unidade de Conservação.

PROGRAMA	OBJETIVO
1. Programa de Manejo e Recuperação	Assegurar a conservação da biodiversidade biológica e as funções dos ecossistemas (aquáticos ou terrestres), por meio de ações de recuperação ambiental e Manejo sustentável dos recursos naturais.
2. Programa de Uso Público	Oferecer à sociedade o uso público pretendido de forma a compatibilizar a garantia da qualidade e segurança nas atividades dirigidas ou livres que ocorrem no interior da UC com a manutenção da integridade de seus atributos ambientais objeto de conservação.
3. Programa de Interação Socioambiental	Estabelecer, por meio das relações entre os diversos atores do território, os pactos sociais necessários para garantir o objetivo superior da Unidade.
4. Programa de Proteção e Fiscalização	Garantir a integridade física, biológica e cultural da Unidade
5. Programa de Operacionalização	Estabelecer condições administrativas adequadas para o funcionamento da UC de forma a definir procedimentos relacionados à instalação e manutenção de infraestruturas e equipamentos.
6. Programa de Pesquisa e Monitoramento	Produzir e difundir conhecimentos que auxiliem a gestão da Unidade em suas diversas ações.

QUADRO 55 – PROGRAMAS DE GESTÃO
FONTE: ADAPTADO DE IBAMA, 2002

9.1 Programa de Manejo e Recuperação

O Programa de Manejo e Recuperação tem como foco principal a proteção dos recursos naturais da Unidade de Conservação (UC), bem como a promoção da evolução natural dos ecossistemas e a preservação da biodiversidade da área protegida.

O diagnóstico revelou uma razoável diversidade biológica, evidenciada pela presença de espécies endêmicas e ameaçadas de fauna e flora. A investigação da ocorrência dessas espécies é uma prioridade para a gestão da UC, assim como a compreensão da estrutura de suas populações. Isso fornecerá base para uma análise da necessidade e viabilidade de translocação ou reintrodução de espécies no local no futuro.

Adicionalmente, o diagnóstico constatou que aproximadamente 46,90% do território do Parque necessita de intervenções de recuperação e manejo, categorizados pelo zoneamento como zonas de recuperação e zonas de preservação. Dentre esse total, cerca de 39,79% já passaram por plantio realizado por meio de Termos de Compromisso de Recuperação Ambiental (TCRA), sendo essencial o monitoramento para avaliar o progresso em termos de qualidade ambiental.

A presença de animais domésticos na UC também se configura como um problema, pois podem atuar como vetores de doenças para a fauna nativa, além de predação de pequenos mamíferos, aves e ninhos, e competição por recursos.

Para assegurar a conservação a longo prazo do Parque Natural Municipal Vale do Itaim e das populações de espécies residentes, é de extrema importância desenvolver ações de conservação no entorno. Isso contribuirá para melhorar a qualidade ambiental e reduzir o isolamento do Parque em relação a outros fragmentos presentes na região.

Conseqüentemente, as ações foram organizadas em subprogramas, conforme apresentado a seguir.

SUBPROGRAMA 1 - MANEJO DOS RECURSOS NATURAIS E DA BIODIVERSIDADE	
Justificativa	Este subprograma contempla a orientação do manejo dos recursos naturais da área, de forma a estabelecer a conservação dos ecossistemas e, principalmente, promover a recomposição das paisagens naturais e a restauração do equilíbrio ambiental da UC.
Objetivo	Propiciar mecanismos de manutenção e conservação dos elementos naturais da UC.
Objetivo estratégico	<ul style="list-style-type: none"> - Garantir a manutenção do ecossistema de forma a assegurar a sobrevivência das populações de espécies nativas; - Minimizar os impactos, principalmente decorrentes de ações antrópicas sobre a flora e fauna local; - Propor e executar ações de manejo que promovam a conservação da fauna nativa; - Propor e executar ações de manejo que promovam a conservação da vegetação e flora nativa nos diferentes ambientes naturais do Parque. - Propor e executar ações de manejo que promovam a conservação dos recursos hídricos.
Responsabilidade	- Secretaria de Meio Ambiente e Bem-estar Animal
Parcerias público-privada	<ul style="list-style-type: none"> - Secretaria de Meio Ambiente e Bem-estar Animal - Ministério do Meio Ambiente - Corredor Ecológico do Vale do Paraíba - IBAMA - Parceria com a iniciativa privada.
Ações	Atividades
Monitorar animais domésticos	<ul style="list-style-type: none"> - Realizar a manutenção e instalação do cercamento do Parque; - Revisar frequentemente a situação das cercas das áreas onde o Parque faz limites com pastagens; - Notificar o proprietário sempre que identificar um animal na UC, para que faça a imediata retirada e manutenção da cerca; - Não permitir o acesso de cães e gatos domésticos ao Parque.
Conservar fauna e flora	<ul style="list-style-type: none"> - Buscar parcerias com instituições de pesquisa que tenham interesse no tema; - Realizar diagnósticos que investiguem a ocorrência de espécies da fauna e flora com registros regionais e ainda não observadas no Parque. - Desenvolver estudos que ampliem o conhecimento sobre a biodiversidade do Parque.

QUADRO 56 – SUBPROGRAMA 1 - MANEJO DOS RECURSOS NATURAIS E DA BIODIVERSIDADE

FORTE: ELABORADO PELO AUTOR, 2022

SUBPROGRAMA 1 - PROGRAMA DE MANEJO E RECUPERAÇÃO						
Item	Código	Descrição	Unidade	Quantidade	Preço unitário	Total
1. Realizar a manutenção e instalação do cercamento do Parque						
1.1	SINAPI 98522	Alambrado em mourões de concreto, com tela de arame galvanizado (inclusive mureta em concreto)	m	7357,71	175,83	1.293.706,68
SUBTOTAL						1.293.706,68
2. Realizar diagnósticos que investiguem a ocorrência de espécies da fauna e flora com registros regionais e ainda não observados						
2.1	Cotação local	Execução de estudos, projetos de pesquisa e/ou serviços; realização de consultorias/assessorias técnicas; emissão de laudos e pareceres	h	80	128,51	10.280,80
SUBTOTAL						10.280,80
3. Desenvolver estudos que ampliem o conhecimento sobre a biodiversidade do Parque						
3.1	Cotação local	Execução de estudos, projetos de pesquisa e/ou serviços; realização de consultorias/assessorias técnicas; emissão de laudos e pareceres	h	80	128,51	10.280,80
SUBTOTAL						10.280,80

QUADRO 57 – ORÇAMENTO DO SUBPROGRAMA 01
FONTE: ELABORADO PELO AUTOR, 2022

SUBPROGRAMA 2 - RECUPERAÇÃO DE ÁREAS DEGRADADAS	
Justificativa	Especifica as ações de manejo para a recuperação – natural ou induzida – dos ambientes naturais que tiveram suas características originais alteradas. A recuperação do ambiente deve ser uma medida de melhoria do meio biótico, mantendo-se as especificidades da fauna e flora locais e estabelecendo conexões entre os habitats.
Objetivo	Propiciar mecanismos para recuperação dos elementos naturais da UC
Objetivo estratégico	- Promover a recuperação de áreas degradadas; - Propiciar adequado manejo das espécies exóticas do Parque
Responsabilidade	- Secretaria de Meio Ambiente e Bem-estar Animal
Parcerias público-privada	- Secretaria de Meio Ambiente e Bem-estar Animal - Ministério do Meio Ambiente - IBAMA - Parceria com a iniciativa privada.
Ações	Atividades
Áreas degradadas	- Elaborar um plano detalhado de recuperação, com recomendações relacionadas a todas as áreas de recuperação mapeadas no zoneamento da UC;
Plantio das áreas de TCRA	- Monitorar a área de fatores de perturbação como entrada de animais e a colocação de fogo; - Acompanhar e monitorar o sucesso da restauração dessas áreas.
Recomposição das áreas de preservação permanente	- Recompôr as áreas de preservação permanente, em especial ao longo do rio Itaim e nas nascentes, identificando locais para regeneração natural e induzida; - Criar condições propícias à regeneração natural da vegetação.

QUADRO 58 – SUBPROGRAMA 2 – RECUPERAÇÃO DE ÁREAS DEGRADADAS
FONTE: ELABORADO PELO AUTOR, 2022

SUBPROGRAMA 2 - PROGRAMA DE MANEJO E RECUPERAÇÃO						
Item	Código	Descrição	Unidade	Quantidade	Preço unitário	Total
1. Recomposição das Áreas de Preservação Permanente						
1.1	CDHU N.01.000.038605	Árvore ornamental tipo Ipê Amarelo - h=2,00m	un	6200,00	72,14	447.268,00
SUBTOTAL						447.268,00

QUADRO 59 – ORÇAMENTO DO SUBPROGRAMA 2
FONTE: ELABORADO PELO AUTOR, 2022

9.2 Programa de Uso Público

O Programa de Uso Público destina-se ao estabelecimento de diretrizes voltadas ao ordenamento da visitação do Parque Natural Municipal Vale do Itaim, envolvendo questões relacionadas à educação ambiental e patrimonial, à recreação em contato com a natureza e ao turismo ecológico. As atividades apresentadas orientam a implantação da infraestrutura necessária para o uso público, bem como a equipe envolvida, a capacitação necessária, parcerias, ações de monitoramento, conteúdo a serem elaborados e a sinalização requerida, assim como as atividades necessárias para orientar a visitação no Parque. Também contempla diretrizes para orientar a elaboração de atividades de educação, que incorpore tanto os aspectos ambientais, históricos e culturais, quanto à diversidade do público que a unidade poderá abranger.

A categoria Parque é a menos restritiva do grupo de unidades de conservação de proteção integral, por permitir atividades indiretas como a educação ambiental, a recreação e o turismo ecológico. Esta característica possibilita o envolvimento de pessoas no apreço às unidades de conservação por meio da visitação, o que pode configurar-se, como estratégia chave de conservação da biodiversidade.

O Parque Natural Municipal Vale do Itaim apresenta um significativo potencial para o uso público, entretanto à necessidade de realização de reformas da infraestrutura. Como reflexo dessa situação e somada ao fato de que a UC não desenvolve poucas ações de educação ambiental direcionada à comunidade local, ele encontra-se distanciado do público, além de ser desconhecido pela população enquanto unidade de conservação.

Como fator agravante encontram-se as ações ilegais que ocorrem no território do Parque Natural Municipal Vale do Itaim de forma indiscriminada, que envolvem a caça, o uso de drogas, despejo irregular de resíduos sólidos e da construção civil. Um dos fatores limitantes da visitação na UC apontados pela gestão e nas oficinas participativas é a inexistência de infraestrutura adequada, tais como: segurança, equipe, instalações físicas e trilhas estruturadas.

Considerando a realidade do Parque, o Programa de Uso Público foi elaborado a fim de consolidar-se como um importante instrumento para a promoção da integração entre Parque Natural Municipal Vale do Itaim e sociedade, com destaque aos moradores do entorno e, ainda contribuir para a inibição das ações ilícitas por meio do fomento da visitação e da educação ambiental. Assim, destaca-se que além do ordenamento das atividades, por meio do estabelecimento de diretrizes de uso, o programa visa conciliar aspectos fundamentais para o Parque: exaltar o seu potencial e a sua importância enquanto unidade de conservação, área de contemplação, lazer e educação para o município de Taubaté, bem como assegurar a proteção do seu patrimônio ambiental e histórico.

Desse modo, foram estruturados subprogramas e ações, conforme apresentado a seguir.

SUBPROGRAMA 1 – RECREAÇÃO, LAZER E TURISMO	
Justificativa	O objetivo deste programa é implementar ações de uso público do Parque para proporcionar ao visitante uma experiência de sensibilização de qualidade, por meio de atividades reflexivas, contemplativas e de recreação, traduzindo os valores da biodiversidade e aspectos culturais e históricos da unidade. O turismo contribui para o desenvolvimento econômico regional, trazendo benefícios relacionados à geração de empregos diretos e indiretos, aumento de renda, melhoria de infraestrutura, dentre outros fatores. Entretanto, é fundamental que se integre aos objetivos gerais do manejo da área.
Objetivo	Promover, ordenar e direcionar as atividades de recreação, lazer e turismo
Objetivo estratégico	<ul style="list-style-type: none"> - Garantir áreas de lazer e de prática esportiva em estruturas com quantidade e qualidade adequadas e estruturas que propiciem a inclusão social; - Proporcionar atividades recreativas de acordo com as características e potencialidades da área; - Proporcionar atividades recreativas voltadas para pessoas com deficiência (PcD) - Minimizar os efeitos adversos da visitação no Parque; - Garantir a segurança e o bem-estar dos visitantes.
Responsabilidade	<ul style="list-style-type: none"> - Secretaria de Cultura e Economia Criativa; - Secretaria de desenvolvimento, inovação e turismo; - Secretaria de Esporte, Lazer e Qualidade de Vida; - Secretaria de Meio Ambiente e Bem-estar Animal; - Secretaria de Planejamento; - Secretaria de Segurança; - Secretaria de Serviços Públicos.
Parcerias público-privada	<ul style="list-style-type: none"> - Secretaria de Esporte, Lazer e Qualidade de Vida; - Secretaria de Meio Ambiente e Bem-estar Animal; - Fundo Nacional de Meio Ambiente; - Parceria com a iniciativa privada.
Ações	Atividades
Áreas de lazer, recreação e entretenimento	<ul style="list-style-type: none"> - Elaborar projetos para implantação e reforma de equipamentos e mobiliários, tais como: quiosques, playground, lixeira, banco etc. - Elaborar projetos para implantação de novas infraestruturas; - Elaborar projetos de reforma para as infraestruturas existentes; - Implantar áreas de apoio aos turistas; - Disponibilizar infraestrutura para a implantação de restaurantes e lanchonetes; - Instalar equipamentos de recreação como tirolesa e arvorismo; - Elaborar projeto para implantação de lago; - Implantar um observatório astronômico; - Disponibilizar áreas para piquenique; - Ordenar as diferentes atividades de visitação e orientar os diversos públicos-alvo do Parque Natural Municipal Vale do Itaim; - Estabelecer procedimentos e normas de conduta para os usuários nos atrativos abertos à visitação não monitorada; - Adequar as estruturas do Parque para atender as necessidades das pessoas com deficiência
Áreas esportivas	<ul style="list-style-type: none"> - Ampliar a quantidade e qualidade dos equipamentos de ginástica; - Incluir estruturas que propiciem a inclusão social; - Elaborar projetos para implantação de novas infraestruturas esportivas; - Realizar um estudo para readequação de trilhas no interior do Parque; - Realizar um estudo para readequação das pistas de Mountain Bike;

QUADRO 60 – SUBPROGRAMA 1 – RECREAÇÃO LAZER E TURISMO
FONTE: ELABORADO PELO AUTOR, 2022

SUBPROGRAMA 1 - PROGRAMA DE USO PÚBLICO						
Item	Código	Descrição	Unidade	Quantidade	Preço unitário	Total
1. Elaborar projetos para implantação e reforma de equipamento e mobiliários, tais como: quiosques, playground, lixeira, banco etc.						
1.1	SCO CE 05.10.0200	Projetista júnior de serviços técnicos especializados de consultoria de engenharia e arquitetura	mês	6,00	3.606,96	21.641,76
SUBTOTAL						21.641,76
2. Elaborar projetos para implantação de novas infraestruturas						
2.1	SCO CE 05.10.0200	Projetista júnior de serviços técnicos especializados de consultoria de engenharia e arquitetura	mês	6,00	3.606,96	21.641,76
SUBTOTAL						21.641,76
3. Elaborar projetos de reforma para as infraestruturas existentes						
3.1	SCO CE 05.10.0200	Projetista júnior de serviços técnicos especializados de consultoria de engenharia e arquitetura	mês	6,00	3.606,96	21.641,76
SUBTOTAL						21.641,76
4. Ampliar a quantidade e qualidade dos equipamentos de ginástica						
4.1	SINAPI 103185	Instalação de esqui triplo, em tubo de aço carbono - equipamento de ginástica para academia ao ar livre / academia da terceira idade - ati, instalado sobre piso de concreto existente. Af_10/2021	un	1	6112,93	6.112,93
4.2	SINAPI 103186	Instalação de multiexercitador com seis funções, em tubo de aço carbono - equipamento de ginástica para academia ao ar livre / academia da terceira idade - ati, instalado sobre piso de concreto existente. Af_10/2021	un	1	6435,27	6435,27
4.3	SINAPI 103187	Instalação de simulador de caminhada triplo, em tubo de aço carbono - equipamento de ginástica para academia ao ar livre / academia da terceira idade - ati, instalado sobre piso de concreto existente. Af_10/2021	un	1	4843,37	4843,37
4.4	SINAPI 103188	Instalação de simulador de cavalgada triplo, em tubo de aço carbono - equipamento de ginástica para academia ao ar livre / academia da terceira idade - ati, instalado sobre piso de concreto existente. Af_10/2021	un	1	5203,94	5203,94
4.5	SINAPI 103190	Instalação de pressão de pernas triplo, em tubo de aço carbono - equipamento de ginástica para academia ao ar livre / academia da terceira idade - ati, instalado sobre solo. Af_10/2021	un	1	4051,18	4051,18
4.6	SINAPI 103191	Instalação de alongador com três alturas, em tubo de aço carbono - equipamento de ginástica para academia ao ar livre / academia da terceira idade - ati, instalado sobre solo. Af_10/2021	un	1	2361,61	2361,61
4.7	SINAPI 103192	Instalação de rotação diagonal dupla, aparelho triplo, em tubo de aço carbono - equipamento de ginástica para academia ao ar livre / academia da terceira idade - ati, instalado sobre solo. Af_10/2021	un	1	2513,89	2513,89
4.8	SINAPI 103193	Instalação de rotação vertical duplo, em tubo de aço carbono - equipamento de ginástica para academia ao ar livre / academia da terceira idade - ati, instalado sobre solo. Af_10/2021	un	1	1937,74	1937,74
4.9	SINAPI 103208	Instalação de rotação vertical duplo, em tubo de aço carbono - equipamento de ginástica para academia ao ar livre / academia da terceira idade - ati, instalado sobre piso de concreto existente. Af_10/2021	un	1	1954,52	1954,52

Assinado por 4 pessoas: MAGALI NEVES RODRIGUES, HAMILTON JOSÉ DE OLIVEIRA JUNIOR, JOSÉ ANTÔNIO SAUD JUNIOR e ELAINE APARECIDA DE OLIVEIRA MOREIRA
Para verificar a validade das assinaturas, acesse <https://taubate.1doc.com.br/verificacao/5AFB-3C2D-4A6A-B3D3> e informe o código 5AFB-3C2D-4A6A-B3D3

SUBPROGRAMA 1 - PROGRAMA DE USO PÚBLICO						
4.10	SINAPI 103209	Instalação de surf duplo, em tubo de aço carbono - equipamento de ginástica para academia ao ar livre / academia da terceira idade - ati, instalado sobre piso de concreto existente. Af_10/2021	un	1	2804,94	2804,94
5. Ampliar a quantidade e qualidade dos equipamentos de ginástica						
4.11	SINAPI 103210	Instalação de placa orientativa sobre exercícios, 2,00m x 1,00m, em tubo de aço carbono - para academia ao ar livre / academia da terceira idade - ati, instalado sobre piso de concreto existente. Af_10/2021	un	1	2290,01	2290,01
SUBTOTAL						40.511,40

QUADRO 61 – ORÇAMENTO DO SUBPROGRAMA 1
FONTE: ELABORADO PELO AUTOR, 2022

SUBPROGRAMA 2 – INTERPRETAÇÃO E EDUCAÇÃO AMBIENTAL	
Justificativa	<p>A interpretação no Parque se dará por comunicação visual, ou seja, placas interpretativas da flora e fauna locais. É uma forma rápida de atingir o público-alvo, mediante a tradução de dados cientificamente estudados para uma linguagem comum, proporcionando além da informação a educação ambiental e o alcance de outros objetivos de manejo.</p> <p>A educação ambiental tem o intuito de sensibilizar os visitantes para questões ambientais de modo a proteger os recursos naturais da unidade e fora dela, sendo importante sua integração no contexto educacional da região, por intermédio do desenvolvimento processual da sensibilização para a causa ambiental. Em unidades de conservação devem ser oferecidas experiências de aprendizagem formal e informal, ao ar livre e iniciação científica, podendo ser realizada tanto em grupos quanto individualmente. Para tanto, serão utilizadas atividades recreativas, de modo que a experiência do visitante seja positiva e agradável. Também é desejável que os visitantes possam assimilar informações de caráter educativo em termos ambientais e conservacionistas, de forma imperceptível ou direta.</p>
Objetivo	Propiciar a interpretação e educação ambiental visando compreensão do meio ambiente natural, sociocultural e das suas inter-relações
Objetivo estratégico	<ul style="list-style-type: none"> - Dotar o Parque de elementos interpretativos do meio natural. - Sensibilizar os visitantes sobre a importância da conservação da biodiversidade e proteção ao patrimônio natural, por meio atividades de interpretação e educação ambiental; - Dotar o Parque de sinalização, equipamentos e pessoal adequado para as atividades de uso público.
Responsabilidade	- Secretaria de Meio Ambiente e Bem-estar Animal.
Parcerias público-privada	<ul style="list-style-type: none"> f Ministério do Meio Ambiente; f Parceria com a iniciativa privada.
Ações	Atividades
Educação ambiental	<ul style="list-style-type: none"> - Desenvolver ações educativas que contribuam para o cumprimento dos objetivos do Parque Natural Municipal Vale do Itaim e favoreçam a participação da sociedade civil no processo de gestão e defesa do Parque; - Proporcionar aos visitantes do Parque área voltada à Educação Ambiental (atividades audiovisuais, exposições em painéis, folders, dentre outros); - Contratar colaboradores que ficarão responsáveis pela condução do componente de Educação Ambiental no Parque. - Capacitar os colaboradores para promover a inclusão social de deficientes auditivos. - Proporcionar atividades sensoriais voltadas para a inclusão social.

Sinalização e informação	<ul style="list-style-type: none"> - Dispor de um material informativo impresso para ser entregue na portaria, envolvendo os objetivos da UC, atrativos e infraestrutura ilustrados em mapa, áreas, normas de conduta, demais informações pertinentes aos visitantes; deficiência; - Contratar colaboradores que ficarão responsável por prestar informações imediatas e assistência aos usuários do Parque; - Capacitar os colaboradores para promover a inclusão social de deficientes auditivos; - Realizar projeto de sinalização da unidade, envolvendo: localização das estruturas do Parque (mapa, infraestruturas, distâncias, direções etc.); informações sobre regras e perigos existentes; dias e horários de funcionamento; - Adequar os materiais informativos e sinalizações para atender as necessidades das pessoas com - Realizar cursos de capacitação para os colaboradores relacionados ao uso público em UCs, incluindo a orientação e acompanhamento aos visitantes; controle de acesso; educação e interpretação ambiental e patrimonial; monitoramento dos impactos da visitação; manutenção de infraestrutura e trilhas; segurança e prestação de primeiros socorros.
Normas e processos Internos	<ul style="list-style-type: none"> - Elaborar plano de contingências e emergências para o Parque Natural Municipal Vale do Itaim; - Regular e padronizar o acesso ao Parque Natural Municipal Vale do Itaim.

QUADRO 62 – SUBPROGRAMA 2 – INTERPRETAÇÃO E EDUCAÇÃO AMBIENTAL
FONTE: ELABORADO PELO AUTOR, 2022

PROGRAMA DE USO PÚBLICO - SUBPROGRAMA 2						
Item	Código	Descrição	Unidade	Quantidade	Preço unitário	Total
1. Proporcionar aos visitantes do Parque área voltada à educação ambiental (atividades áudio visuais, exposições em painéis, folders, dentre outros)						
1.1	SINAPI 103210	Instalação de placa orientativa sobre exercícios, 2,00m x 1,00m, em tubo de aço carbono - para academia ao ar livre / academia da terceira idade - ati, instalado sobre piso de concreto existente. Af_10/2021	UN	5,00	2290,01	11.450,05
1.2	Cotação local	Folheto 140mmx200mm em couché brilho 90g	UN	5000	0,22	1.100,00
SUBTOTAL						12.550,05
2. Contratar colaboradores que ficarão responsáveis pela condução do componente de educação ambiental no Parque						
2.1	SCO AD 40.05.0086 (/)	Técnico de nível médio (inclusive encargos sociais)	UN/MÊS	2,00	3390,24	6.780,48
SUBTOTAL						6.780,48
3. Dispor de um material informativo impresso para ser entregue na portaria, envolvendo os objetivos da UC, atrativos e infraestrutura ilustrados em mapa, áreas, normas de conduta, demais informações pertinentes aos visitantes						
3.1	Cotação local	Folheto 140mmx200mm em couché brilho 90g	UN	5000	0,22	1.100,00
SUBTOTAL						6.780,48
4. Contratar colaboradores que ficarão responsáveis por prestar informações imediatas e assistência aos usuários do Parque						
4.1	SCO AD 40.05.0086 (/)	Técnico de nível médio (inclusive encargos sociais)	UN/MÊS	2	3390,24	6.780,48
SUBTOTAL						6.780,48
5. Realizar projeto de sinalização da unidade, envolvendo localização das estruturas do Parque (mapa, infraestruturas, distâncias, direções etc.); informações sobre regras e perigos existentes, dias e horários de funcionamento						
5.1	SCO CE 05.10.0200 (/)	Projetista júnior de serviços técnicos especializados de consultoria de engenharia e arquitetura	mês	6,00	3606,96	21.641,76
SUBTOTAL						21.641,76

PROGRAMA DE USO PÚBLICO - SUBPROGRAMA 2						
Item	Código	Descrição	Unidade	Quantidade	Preço unitário	Total
6. Realizar cursos de capacitação para os colaboradores relacionados ao uso público em UCs, incluindo a orientação e acompanhamento aos visitantes, controle de acesso, educação e interpretação ambiental e patrimonial, monitoramento dos impactos da visitação, manutenção de infraestrutura e trilhas, segurança e prestação de primeiros socorros						
6.1	SINAPI 95401	Curso de capacitação para encarregado geral (encargos complementares) - horista	h	40,00	0,61	24,40
SUBTOTAL						24,40
7. Regulamentar e padronizar o acesso ao Parque Natural Municipal Vale do Itaim						
	SCO CE 05.10.0200 (/)	Projetista júnior de serviços técnicos especializados de consultoria de engenharia e arquitetura	mês	3,00	3606,96	10.820,88
SUBTOTAL						10.820,88

QUADRO 63 – ORÇAMENTO SUBPROGRAMA 2
FONTE: ELABORADO PELO AUTOR, 2022

9.3 Programa de Interação Socioambiental

Este programa tem como propósito descrever as atividades necessárias para fortalecer a integração entre a Unidade de Conservação (UC) e sua região circundante. O objetivo é ampliar a presença do Parque no seu entorno, promover sua divulgação em todos os segmentos da sociedade para alcançar maior proximidade com a comunidade e as instituições que atuam na área, e aprimorar a qualidade ambiental de sua Zona de Amortecimento. O cerne do programa de integração socioambiental é envolver a comunidade nas iniciativas de gestão e manejo do Parque Natural Municipal Vale do Itaim, além de aprimorar a qualidade ambiental da região, por meio da construção de parcerias estratégicas para a implementação dessas ações.

A supervisão pela Secretaria de Meio Ambiente e Bem-estar Animal e seu conselho em relação ao plano diretor, zoneamento e normas de uso e ocupação do solo é crucial para assegurar uma maior proteção da área circundante da UC, especialmente considerando sua Zona de Amortecimento.

É importante ressaltar que, atualmente, o Parque tem uma interação limitada com outras instituições que poderiam ser parceiras em potencial. Além disso, de acordo com os resultados das oficinas participativas, é evidente que os moradores do entorno e do município de Taubaté em geral têm pouco conhecimento sobre a existência do Parque, bem como sobre seus valores ambientais e histórico-culturais.

Nesse contexto, considerando as características do entorno do Parque Natural Municipal Vale do Itaim e os desafios e ameaças já identificados, é recomendável desenvolver atividades que promovam uma maior integração com as comunidades locais. Isso pode incluir a realização de programas de educação ambiental em escolas e para os residentes do entorno, oferta de capacitações, estágios e programas de voluntariado, além de priorizar, sempre que possível, a contratação de mão de obra local para a UC. Outro ponto central na gestão do Parque é a necessidade de expandir sua divulgação para atingir toda a sociedade e estabelecer uma relação mais próxima com os moradores do município e do entorno.

Para atingir esses objetivos, emprega-se o mecanismo de divulgação da área do Parque e de sua importância no contexto municipal e metropolitano. Portanto, este programa é direcionado por duas linhas de atuação: Comunicação social e divulgação, e Interação com a população.

SUBPROGRAMA 1 – COMUNICAÇÃO SOCIAL E DIVULGAÇÃO	
Justificativa	A divulgação de uma imagem pública positiva da UC e da sua instituição gestora é fator primordial desse subprograma, que visa despertar o interesse pessoal, comunitário e institucional para a área protegida, bem como promover a compreensão pública e política da sua entidade de gestão.
Objetivo	Divulgar o Parque Natural Municipal Vale do Itaim
Objetivo estratégico	<ul style="list-style-type: none"> - Criar uma identidade visual para o Parque Natural Municipal Vale do Itaim; - Ampliar a divulgação sobre a existência do Parque e sensibilização da sociedade para a importância da UC; - Ampliar a divulgação sobre atividades e projetos desenvolvidos no Parque Natural Municipal Vale do Itaim junto a diferentes canais de comunicação, fortalecendo a imagem do Parque.
Responsabilidade	- Secretaria de Meio Ambiente e Bem-estar Animal;
Parcerias público-privada	<ul style="list-style-type: none"> - Secretaria de Meio Ambiente e Bem-estar Animal; - Departamento de Comunicação da Prefeitura de Taubaté; - Parceria com a iniciativa privada.
Ações	Atividades
Identidade visual	<ul style="list-style-type: none"> - Criar uma identidade visual, incluindo o seu logotipo para o Parque; - As placas de sinalização, layouts, sítio eletrônico, etc. do Parque Natural Municipal Vale do Itaim, deverão ter uma mesma identidade visual.
Divulgação do Parque	<ul style="list-style-type: none"> - Elaborar material impresso com informações acerca de suas características gerais (limites, localização, biodiversidade, história, atrativos etc.), legislação, objetivos e sistema de funcionamento; - Produzir e operar sítio eletrônico oficial do Parque Natural Municipal Vale do Itaim e páginas nas principais redes sociais, mantendo-os atualizados; - Utilizar diferentes estratégias de divulgação do Parque Natural Municipal Vale do Itaim e seus objetivos, como folders, cartilhas, eventos, palestras, reportagens, documentários etc. - Criar acervo histórico e de pesquisa; - Identificar pessoas ou instituições para o estabelecimento de parcerias na divulgação da UC; - Visitar escolas, ONGs, e demais organizações com enfoque educativo, ambiental, cultural, turístico e recreativo para divulgar os objetivos e atrativos da UC; - Veicular notícias sobre o Parque em mídias comunitárias e locais; - Estabelecer parcerias com o Departamento de Comunicação da Prefeitura Municipal de Taubaté para apoio às ações de comunicação social do Parque Natural Municipal Vale do Itaim.
Interação com o entorno	<ul style="list-style-type: none"> - Elaborar um questionário visando conhecer a relação dos moradores com os recursos naturais e sua percepção em relação ao Parque; - Realizar ações de educação ambiental com os moradores do entorno do Parque sensibilizando-os para questões ambientais importantes; - Realizar ações visando a inclusão de pessoas com deficiência - Implantar um projeto de educação ambiental com crianças moradoras do entorno do Parque Natural Municipal Vale do Itaim; - Estabelecer programa de estágio e voluntariado que abranja jovens provenientes das comunidades locais como monitores ambientais para apoiar as atividades de pesquisa, educação ambiental e uso público. - Contratar, sempre que possível, prestadores de serviços locais para as atividades de vigilância, conservação e manutenção do Parque.

QUADRO 64 – SUBPROGRAMA 1 – COMUNICAÇÃO SOCIAL E DIVULGAÇÃO

FONTE: ELABORADO PELO AUTOR, 2022

SUBPROGRAMA 1 - PROGRAMA DE INTERAÇÃO SOCIOAMBIENTAL						
Item	Código	Descrição	Unidade	Quantidade	Preço unitário	Total
1. Elaborar material impresso com informações acerca de suas características gerais (limites, localização, biodiversidade, história, atrativos etc.), legislação, objetivos e sistema de funcionamento						
1.1	Cotação local	Folheto 140mmx200mm em couchê brilho 90g	un	5000	0,22	1.100,00
SUBTOTAL						1.100,00
2. Estabelecer programa de estágio e voluntariado que abranja jovens provenientes das comunidades locais como monitores ambientais para apoiar as atividades de pesquisa, educação ambiental e uso público						
2.1	SCO AD 40.05.0146 (J)	Estagiário (inclusive encargos)	un/mês	4,00	847,98	3.391,92
SUBTOTAL						3.391,92
3. Contratar, sempre que possível, prestadores de serviços locais para atividades de vigilância conservação e manutenção do Parque						
3.1	SCO AD 40.05.0218 (A)	Vigia (inclusive encargos sociais).	un/mês	1,00	2.980,32	2.980,32
SUBTOTAL						2.980,32

QUADRO 65 – ORÇAMENTO SUBPROGRAMA 1
FONTE: ELABORADO PELO AUTOR, 2022

SUBPROGRAMA 2 – INTEGRAÇÃO COM A POPULAÇÃO	
Justificativa	Este Programa é destinado a descrever as atividades necessárias para aumentar a integração entre a UC e a região de entorno, de forma a ampliar a presença do Parque em seu entorno, promover sua divulgação para todas as esferas da sociedade buscando maior aproximação com a comunidade e instituições que atuam na região e melhorar a qualidade ambiental da sua zona de amortecimento. O ponto central do programa de integração com o entorno é a integração da comunidade nas ações de gestão e manejo do Parque Natural Municipal Vale do Itaim e melhoria da qualidade ambiental da região, além da construção de parcerias estratégicas para o desenvolvimento dessas ações
Objetivo	- Possibilitar a população o entendimento sobre os objetivos de uma unidade de conservação e informações a respeito da sua conservação ambiental.
Objetivo estratégico	- Promover uma maior integração entre o Parque e a população; - Promover uma maior integração entre o Parque e outros setores/departamentos da Prefeitura Municipal de Taubaté; - Promover uma maior integração entre o Parque e outras instituições que atuam na região.
Responsabilidade	- Secretaria de Meio Ambiente e Bem-estar Animal;
Parcerias público-privada	- Secretaria de Meio Ambiente e Bem-estar Animal; - Parceria com a iniciativa privada; - Departamento de Comunicação da Prefeitura de Taubaté.
Ações	Atividades
Interação com o entorno	- Elaborar um questionário visando conhecer a relação dos moradores com os recursos naturais e sua percepção em relação ao Parque; - Realizar ações de educação ambiental com os moradores do entorno do Parque sensibilizando-os para questões ambientais importantes; - Realizar ações visando a inclusão de pessoas com deficiência - Implantar um projeto de educação ambiental com crianças moradoras do entorno do Parque Natural Municipal Vale do Itaim; - Estabelecer programa de estágio e voluntariado que abranja jovens provenientes das comunidades locais como monitores ambientais para apoiar as atividades de pesquisa, educação ambiental e uso público; - Contratar, sempre que possível, prestadores de serviços locais para as atividades de vigilância, conservação e manutenção do Parque.

SUBPROGRAMA 2 – INTEGRAÇÃO COM A POPULAÇÃO	
Interação com instituições de ensino e outros setores/departamentos da prefeitura	<ul style="list-style-type: none"> - Elaborar lista das instituições que atuam na região e fazer contatos buscando parceria; - Desenvolver concursos culturais em escolas/instituições da região sobre temas relacionados ao Parque Natural Municipal Vale do Itaim; - Buscar parceria junto à Secretaria Municipal de Educação para a realização de um plano de trabalho conjunto envolvendo ações de educação ambiental com as escolas municipais do Município; - Articular com a Secretaria Municipal de Educação e outras instituições, a realização de um projeto de capacitação de jovens monitores ambientais, visando um maior envolvimento da população com o Parque.

QUADRO 66 – SUBPROGRAMA 2 – INTEGRAÇÃO COM A POPULAÇÃO
FONTE: ELABORADO PELO AUTOR, 2022

SUBPROGRAMA 2 - PROGRAMA DE INTERAÇÃO SOCIOAMBIENTAL						
Item	Código	Descrição	Unidade	Quantidade	Preço unitário	Total
1. Estabelecer programa de estágio e voluntariado que abranja jovens provenientes das comunidades locais como monitores ambientais para apoiar as atividades de pesquisa, educação ambiental e uso público						
1.1	SCO AD 40.05.0146 (I)	Estagiário (inclusive encargos)	un/mês	4,00	847,98	3.391,92
SUBTOTAL						1.100,00
2. Contratar, sempre que possível, prestadores de serviços locais para atividades de vigilância conservação e manutenção do Parque						
2.1	SCO AD 40.05.0218 (A)	Vigia (inclusive encargos sociais).	un/mês	10,00	2.980,32	29.803,20
SUBTOTAL						29.803,20
3. Articular com a secretaria municipal de educação e outras instituições, a realização de um projeto de capacitação de jovens monitores ambientais, visando um maior envolvimento da população com o Parque						
3.1	SINAPI 95401	Curso de capacitação para encarregado geral (encargos complementares) - horista	h	40,00	0,61	24,40
SUBTOTAL						24,40

QUADRO 67 – ORÇAMENTO SUBPROGRAMA 2
FONTE: ELABORADO PELO AUTOR, 2022

9.4 Programa de Proteção e Fiscalização

O Programa de Proteção e Fiscalização apresenta diretrizes para orientar as atividades de patrulhamento e fiscalização do Parque Natural Municipal Vale do Itaim. O objetivo é reduzir as pressões ambientais que afetam o Parque, aumentar a segurança dos visitantes e salvaguardar suas infraestruturas e equipamentos. O programa também abrange os procedimentos de coordenação interinstitucional, bem como os aspectos técnicos e administrativos que visam a manter a integridade do patrimônio e dos ecossistemas abrangidos pelo Parque.

Conforme identificado na fase de diagnóstico, o Parque Natural Municipal Vale do Itaim carece de uma equipe de vigilância patrimonial para proteger suas infraestruturas e equipamentos localizados na sede do Parque, além de não exercer fiscalização no perímetro ou no interior da UC.

Os registros sistematizados de ocorrências dentro ou nas proximidades do Parque evidenciam áreas sob maior pressão, especialmente aquelas adjacentes às edificações que fazem limite com o Parque. A análise do diagnóstico revelou que a caça, os incêndios e o descarte irregular de resíduos sólidos estão entre os

principais desafios. Vale mencionar que os incêndios parecem estar mais associados aos limites do Parque Natural Municipal Vale do Itaim com áreas de pastagens.

A efetivação deste Programa requer a formação de uma equipe de proteção e fiscalização com número adequado de profissionais e devidamente capacitados para realizar atividades de orientação à comunidade e aos visitantes, monitoramento e fiscalização, além de atuar na prevenção de crimes ambientais.

É importante destacar que, devido às características do Parque, situado em uma área urbana já consolidada, é crucial que os responsáveis pela proteção e fiscalização possam estabelecer uma interação positiva com os moradores do entorno e os futuros visitantes. Essa interação visa orientar as pessoas a adotarem práticas mais sustentáveis no cotidiano, especialmente em relação a aspectos que possam impactar diretamente na preservação do Parque Natural Municipal Vale do Itaim.

SUBPROGRAMA 1 – PROTEÇÃO E FISCALIZAÇÃO	
Justificativa	O Programa de Proteção e Fiscalização compreende os procedimentos de articulação interinstitucionais, bem como aqueles técnicos e administrativos destinados à manutenção da integridade do patrimônio e dos ecossistemas abrangidos pelo Parque. No caso do Parque Natural Municipal Vale do Itaim isso deve ser norteado pelas normas específicas, com destaque para a Política Nacional do Meio Ambiente, o SNUC, o Código Florestal, a Lei de Crimes Ambientais e a Lei e o Decreto da Mata Atlântica.
Objetivo	- Fiscalizar e proteger todo o limite do Parque Natural Municipal Vale do Itaim
Objetivo estratégico	- Contribuir para a manutenção da integridade do Parque Natural Municipal Vale do Itaim por meio de ações de fiscalização e coibição de crimes ambientais ou de atividades em desconformidade com os objetivos de manejo da UC; - Colaborar na manutenção da integridade ecológica dos ecossistemas do Parque Natural Municipal Vale do Itaim, por meio de ações voltadas à prevenção e combate a incêndios em seu interior e entorno; - Proteger instalações e equipamentos do Parque Natural Municipal Vale do Itaim e assegurar a integridade do patrimônio da unidade
Responsabilidade	- Secretaria de Meio Ambiente e Bem-estar Animal.
Parcerias público-privada	- Secretaria de Meio Ambiente e Bem-estar Animal; - Secretaria de Segurança; - Defesa Civil; - Parceria com a iniciativa privada.
Ações	Atividades
Equipe de segurança e fiscalização	- Realizar a contratação de equipe de segurança para o Parque Natural Municipal Vale do Itaim, de forma a promover ações sistemáticas de proteção e fiscalização em todo o território da UC, incluindo sua zona de amortecimento; - Promover a capacitação de toda a equipe de segurança contratados para o exercício de sua função; - Realizar, anualmente, a capacitação da equipe de proteção e fiscalização e demais funcionários da UC em técnicas de prevenção e combate a incêndios e primeiros socorros. - Assegurar que todos os funcionários responsáveis por ações de fiscalização trabalhem uniformizados, e com identificação funcional; - Capacitar os colaboradores para promover a inclusão da comunicação com deficientes auditivos; - Capacitar os colaboradores para atender as necessidades das pessoas com deficiência.
Equipamento e infraestrutura	- Dotar o Parque Natural Municipal Vale do Itaim de equipamentos necessários a fiscalização e proteção da área, tais como veículo para patrulhamento, sala de trabalho, computador etc. - Adquirir equipamentos básicos de apoio a fiscalização, tais como: roupas e calçados impermeáveis que permitam ações de fiscalização e monitoramento em dias de chuva, repelente, protetor solar, lanterna, binóculo, e outros que sirvam de apoio para a fiscalização. - Dotar o Parque Natural Municipal Vale do Itaim de equipamentos de prevenção e combate a incêndios. - Adquirir e instalar câmeras de vigilância nas áreas de visitação e infraestrutura do Parque. - Adequar a infraestrutura do Parque Natural Municipal Vale do Itaim para atender as necessidades das pessoas com deficiência.

SUBPROGRAMA 1 – PROTEÇÃO E FISCALIZAÇÃO	
Fiscalização e monitoramento	<ul style="list-style-type: none"> - Monitorar e fornecer a devida manutenção aos aceiros já implantados nos limites do Parque Natural Municipal Vale do Itaim; - Realizar vistorias nas cercas/muros, equipamento e infraestrutura e relatar ao gestor do Parque Natural Municipal Vale do Itaim para que esse tome as devidas providencias em caso de necessidade de manutenção; - Elaborar um Plano de prevenção e combate a incêndio para o Parque Natural Municipal Vale do Itaim.
Cooperação institucional	<ul style="list-style-type: none"> - Buscar parceria e estabelecer um planejamento integrado entre a equipe de proteção e fiscalização do Parque Natural Municipal Vale do Itaim e outras instituições que atuam na região para prevenção a incêndio; - Buscar parceria para ampliação da fiscalização do uso e ocupação do solo e do desenvolvimento de atividades ilegais no Parque Natural Municipal Vale do Itaim e entorno. - Estimular a criação de brigada de incêndio voluntária com o apoio demoradores e instituições/propriedades do entorno. - Elaborar materiais educativos que possam ser disponibilizados durante os trabalhos de prevenção às atividades ilegais e incêndios; - Promover a divulgação das ações de fiscalização do Parque Natural Municipal Vale do Itaim nas mídias locais.

QUADRO 68 – SUBPROGRAMA 1 – PROTEÇÃO E FISCALIZAÇÃO
FONTE: ELABORADO PELO AUTOR, 2022

SUBPROGRAMA 1 - PROGRAMA E FISCALIZAÇÃO						
Item	Código	Descrição	Unidade	Quantidade	Preço unitário	Total
1. Realizar a contratação de equipe de segurança para o Parque Natural Municipal Vale do Itaim de forma a promover ações sistemáticas de proteção e fiscalização em todo o território da UC incluindo sua zona de amortecimento						
1.1	SCO AD 40.05.0218 (A)	Vigia (inclusive encargos sociais).	un/mês	10,00	2.980,32	29.803,20
SUBTOTAL						12.550,05
2. Promover a capacitação de toda a equipe de segurança contratados para o exercício de sua função						
2.1	SINAPI 95388	Curso de capacitação para vigia noturno (encargos complementares) - horista	h	40,00	0,10	4,00
SUBTOTAL						4,00
3. Realizar, anualmente, a capacitação da equipe de proteção e fiscalização e demais funcionários da UC em técnicas de prevenção e combate a incêndios e primeiros socorros						
3.1	Cotação local	Capacitação de em técnicas de primeiros socorros e combate a incêndio	un	10,00	200,00	2.000,00
SUBTOTAL						2.000,00
4. Dotar o Parque Natural Municipal Vale do Itaim de equipamentos necessários para a fiscalização e proteção da área, tais como veículo para patrulhamento, sala de trabalho, computador etc.						
4.1	Cotação local	Conjunto de equipamentos necessários para a fiscalização e proteção da área	un	1,00	68000,00	68000,00
SUBTOTAL						68000,00
5. adquirir equipamentos básicos de apoio a fiscalização, tais como: roupas e calçados impermeáveis que permitam ações de fiscalização e monitoramento em dias de chuva, repelente, protetor solar, lanterna, binoculo e outros que sirvam de apoio para a fiscalização						
5.1	Cotação local	Conjunto de equipamentos básicos de apoio a fiscalização	un	1,00	1015,00	1.015,00
SUBTOTAL						1.015,00
6. Dotar o Parque Natural Municipal Vale do Itaim de equipamentos de prevenção e combate a incêndios						
6.1	Cotação local	Equipamentos de prevenção e combate a incêndios	un	10,00	160,00	1.600,00
SUBTOTAL						1.600,00

SUBPROGRAMA 1 - PROGRAMA E FISCALIZAÇÃO						
Item	Código	Descrição	Unidade	Quantidade	Preço unitário	Total
7. Adquirir e instalar câmeras de vigilância nas áreas de visitação e infraestrutura do Parque						
7.1	Cotação local	Aquisição e instalação de câmeras de vigilância	un	18,00	437,75	7.879,50
SUBTOTAL						7.879,50
8. Elaborar materiais educativos que possam ser disponibilizados durante os trabalhos de prevenção às atividades e incêndios						
8.1	Cotação local	Folheto 140mmx200mm em couché brilho 90g	un	5000,00	0,22	1.100,00
SUBTOTAL						1.100,00

QUADRO 69 – ORÇAMENTO SUBPROGRAMA 2
FONTE: ELABORADO PELO AUTOR, 2022

9.5 Programa de Pesquisa e Monitoramento

O Programa de Pesquisa e Monitoramento estabelece diretrizes que contribuem para a ampliação do conhecimento sobre diversos aspectos do Parque Natural Municipal Vale do Itaim. Ele define procedimentos para promover e gerenciar a pesquisa e coleta de dados científicos na unidade, incluindo a infraestrutura necessária e parcerias. O objetivo é enriquecer o entendimento da biodiversidade, bem como dos aspectos históricos, culturais e antropológicos do Parque.

A condução de pesquisas científicas não apenas é um dos objetivos da categoria Parque, conforme o Sistema Nacional de Unidades de Conservação (SNUC), mas também desempenha um papel significativo na gestão da UC, uma vez que contribui com novas informações para o ciclo de gestão, possibilitando um manejo adaptativo. O mesmo vale para o monitoramento ambiental, que amplia o conhecimento e indica se as intervenções ou ações de manejo estão alcançando os resultados esperados.

Até o presente momento, as pesquisas realizadas no Parque Natural Municipal Vale do Itaim não seguiram um procedimento de autorização formal. Todas elas ocorreram de forma espontânea e relacionadas a temas vinculados à criação do Parque natural. É relevante destacar que o Parque ainda não dispõe de uma infraestrutura física nem de um programa de incentivo à pesquisa científica. Contudo, essa UC apresenta um notável potencial para a realização de pesquisas científicas, devido à sua acessibilidade e proximidade com instituições de pesquisa. É necessário estimular a realização de pesquisas consideradas prioritárias, seja devido à falta de informações sobre determinado tema ou à sua importância para a gestão da UC.

SUBPROGRAMA 1 – PESQUISA CIENTÍFICA	
Justificativa	Este subprograma constitui um conjunto de ações a serem desenvolvidas na UC, tendo por objetivo aprofundar os conhecimentos sobre os recursos naturais da área e seu estado de conservação e evolução, de forma a contribuir para a conservação da biodiversidade, manejo adequado dos recursos naturais e gestão do Parque. Dentre as principais atividades deste subprograma destaca-se o fomento de pesquisas científicas, assim como realização de parcerias e esforços conjuntos para um fim único, sendo dependente das ações de relações públicas e divulgação da sua existência junto ao meio científico. Em contrapartida, a UC deve oferecer facilidades logísticas e operacionais às atividades de pesquisa, entre outros possíveis benefícios.
Objetivo	Aprofundar os conhecimentos sobre os recursos naturais, socioeconômicos e culturais da área e sua área de amortecimento, seu estado de conservação e seu processo evolutivo, com vistas ao adequado manejo do Parque.
Objetivo estratégico	<ul style="list-style-type: none"> - Fomentar pesquisas, visando a conservação e proteção dos recursos naturais da área; - Incentivar a realização de pesquisas com o objetivo de minimizar os impactos antrópicos, tanto do uso público do Parque, quanto do uso e ocupação do entorno; - Estabelecer diretrizes para redução dos impactos sobre o ecossistema local; - Criar e manter um banco de dados atualizado e disponível a pesquisadores, estudantes, dentre outros.
Responsabilidade	- Secretaria de Meio Ambiente e Bem-estar Animal.
Parcerias público-privada	<ul style="list-style-type: none"> - Secretaria de Meio Ambiente e Bem-estar Animal; - Ministério de Meio Ambiente; - Universidades; - Parcerias com a iniciativa privada.
Ações	Atividades
Fauna e flora	<ul style="list-style-type: none"> - Ampliar estudos de estrutura da vegetação; - Ampliar estudos sobre a fauna local; - Realizar estudo sobre o impacto das espécies exóticas invasoras no local (tanto de fauna, quanto de flora); - Divulgar e disponibilizar os resultados das pesquisas sobre a fauna e flora. - Implantar centro de recuperação de animais silvestre.
Meio físico	<ul style="list-style-type: none"> - Avaliar a vazão e qualidade dos cursos d'água nas principais nascentes e cursos d'água do Parque; - Elaborar diagnóstico de áreas de susceptibilidade para fragilidade erosiva e movimentos de massa no interior da UC.
Socioeconômica e história/cultura	- Realizar estudo sobre o patrimônio histórico-cultural do Parque Natural Municipal Vale do Itaim.
Serviços ambientais	- Desenvolver pesquisas visando à identificação e valoração dos serviços ambientais fornecidos pela UC.
Uso público	<ul style="list-style-type: none"> - Elaborar estudos para a definição da capacidade de suporte das áreas abertas à visitação pública, visando o seu monitoramento e controle; - Desenvolver um estudo para determinação do perfil do visitante, assim que a visitação pública tenha início; - Realizar estudos para avaliar a infraestrutura de apoio ao turista no entorno (existência e qualidade de serviços de infraestrutura, hospedagem, alimentação, mão de obra local para atividades de guias/monitores de trilhas, educação ambiental, de pesquisadores etc.) e viabilizar parcerias e ações de fomento (ex. turismo comunitário). - Elaborar estudos para a adequação das instalações do Parque para atender as pessoas com deficiência.
Normas e procedimentos	- Implementar normas e procedimentos para autorização de projetos de pesquisa no Parque Natural Municipal Vale do Itaim.

QUADRO 70 – SUBPROGRAMA 1 – PESQUISA CIENTÍFICA

FONTE: ELABORADO PELO AUTOR, 2022

PROGRAMA DE PESQUISA E MONITORAMENTO - SUBPROGRAMA 1						
Item	Código	Descrição	Unidade	Quantidade	Preço unitário	Total
1. Ampliar estudos de estrutura da vegetação						
1.1	Cotação local	Execução de estudos, projetos de pesquisa e/ou serviços; realização de consultorias/assessorias técnicas; emissão de laudos e pareceres	h	80,00	128,51	10.280,80
SUBTOTAL						10.280,80
2. Ampliar estudos sobre a fauna local						
2.1	Cotação local	Execução de estudos, projetos de pesquisa e/ou serviços; realização de consultorias/assessorias técnicas; emissão de laudos e pareceres	h	80,00	128,51	10.280,80
SUBTOTAL						10.280,80
3. Realizar estudo sobre o impacto das espécies exóticas invasoras no local (tanto de fauna, quanto de flora);						
3.1	Cotação local	Execução de estudos, projetos de pesquisa e/ou serviços; realização de consultorias/assessorias técnicas; emissão de laudos e pareceres	h	80,00	128,51	10.280,80
SUBTOTAL						10.280,80
4. Avaliar a vazão e qualidade dos cursos d'água nas principais nascentes e cursos d'água do Parque						
4.1	SCO CE 05.10.0200 (I)	Projetista júnior de serviços técnicos especializados de consultoria de engenharia e arquitetura	mês	6,00	3606,96	21.641,76
SUBTOTAL						21.641,76
5. Elaborar diagnóstico de áreas de susceptibilidade para fragilidade erosiva e movimentos de massa no interior da UC.						
5.1	SCO CE 05.10.0200 (I)	Projetista júnior de serviços técnicos especializados de consultoria de engenharia e arquitetura	mês	6,00	3606,96	21.641,76
SUBTOTAL						21.641,76
6. Realizar estudo sobre o patrimônio histórico-cultural do Parque Natural Municipal Vale do Itaim.						
6.1	Cotação local	Serviços de historiador	mês	1,00	3484,49	3.484,49
SUBTOTAL						3.484,49

QUADRO 71 – ORÇAMENTO SUBPROGRAMA 1
FONTE: ELABORADO PELO AUTOR, 2022

SUBPROGRAMA 2 – MONITORAMENTO AMBIENTAL	
Justificativa	Este subprograma consiste no estudo contínuo e sistemático da área do Parque, em especial do ambiente da área protegida para acompanhamento da evolução e/ou desenvolvimento dos recursos existentes ou reintroduzidos, por meio da coleta e registro de dados, assim como da organização e avaliação sistemática de resultados, envolvendo seus elementos naturais físicos e biológicos e/ou seus componentes socioculturais, devendo também fundamentar a avaliação de impactos dos visitantes sobre os recursos naturais.
Objetivo	- Acompanhar a evolução da área do Parque a partir de seu desenvolvimento e visitação.
Objetivo estratégico	- Monitorar os aspectos abióticos (ar, água e solo) e bióticos (flora e fauna); - Monitorar áreas em recuperação; - Monitorar os usos públicos, em especial nas trilhas existentes e seus impactos sobre os recursos naturais do Parque; - Promover o monitoramento socioambiental da região de inserção do Parque.

SUBPROGRAMA 2 – MONITORAMENTO AMBIENTAL	
Responsabilidade	- Secretaria de Meio Ambiente e Bem-estar Animal.
Parcerias público-privada	- Secretaria de Meio Ambiente e Bem-estar Animal; - Ministério de Meio Ambiente; - Parcerias com a iniciativa privada.
Ações	Atividades
Monitoramento da qualidade do ar	- Solicitar às instituições competentes a realização de avaliações periódicas sobre emissões atmosféricas; - Solicitar às instituições competentes a indicação de medidas técnicas e legais para as situações críticas de poluição do ar; - Monitorar a atualização do banco de dados sobre qualidade do ar.
Monitoramento da qualidade da água	- Acompanhar os níveis da qualidade hídrica (IQA – Índice de Qualidade da Água) das nascentes e cursos d'água; - Acompanhar os graus de comprometimento da fauna aquática a partir da presença de bioindicadores; - Compatibilizar procedimentos entre instituições visando agilizar atendimentos nas situações emergenciais de poluição hídrica; - Monitorar a atualização do banco de dados sobre qualidade da água.
Monitoramento do solo	- Acompanhar os processos de erosão e regeneração natural e induzida; - Acompanhar os processos de erosão das trilhas em leito natural;
Monitoramento das áreas em recuperação	- Acompanhar processos da Zona de Recuperação para sua integração futura às zonas permanentes previstas; - Monitorar a atualização do banco de dados sobre os processos de recuperação ambiental.
Monitoramento da Flora e fauna	- Acompanhar a regeneração florística da Zona de Recuperação do Parque; - Monitorar a recuperação das Áreas de Preservação Permanente ao longo do rio Itaim e das nascentes; - Monitorar a substituição das espécies exóticas invasoras e plantio de nativas; - Monitorar a presença de espécies exóticas da fauna.
Monitoramento dos usos públicos	- Acompanhar periodicamente o perfil básico dos visitantes; - Monitorar a atualização do banco de dados sobre visitantes. - Monitorar os impactos dos usos públicos sobre o ambiente natural a fim de definir/ajustar a capacidade de carga. - Acompanhar periodicamente as atividades voltadas para pessoas com deficiência.
Monitoramento do entorno	- Monitorar o uso e ocupação do solo no entorno, assim como as infraestruturas instaladas, principalmente em relação à saneamento (água, esgoto, drenagem e resíduos); - Monitorar a evolução (pressão) das áreas definidas como Zona de Amortecimento.

QUADRO 72 – SUBPROGRAMA 2 – MONITORAMENTO AMBIENTAL

FONTE: ELABORADO PELO AUTOR, 2022

SUBPROGRAMA 2 - PROGRAMA DE PESQUISA E MONITORAMENTO						
Item	Código	Descrição	Unidade	Quantidade	Preço unitário	Total
1. Ampliar estudos de estrutura da vegetação						
1.1	Cotação local	Execução de estudos, projetos de pesquisa e/ou serviços; realização de consultorias/assessorias técnicas; emissão de laudos e pareceres	h	80,00	128,51	10.280,80
SUBTOTAL						10.280,80
2. Acompanhar os graus de comprometimento da fauna aquática a partir da presença de bioindicadores						
2.1	Cotação local	Execução de estudos, projetos de pesquisa e/ou serviços; realização de consultorias/assessorias técnicas; emissão de laudos e pareceres	h	80,00	128,51	10.280,80
SUBTOTAL						10.280,80

QUADRO 73 – ORÇAMENTO SUBPROGRAMA 2

FONTE: ELABORADO PELO AUTOR, 2022

9.6 Programa de Operacionalização

O Programa de Operacionalização tem como objetivo estabelecer as condições adequadas para o funcionamento da Unidade de Conservação (UC), visando a definição de processos de gestão mais adequados ao contexto local. Isso envolve procedimentos relacionados à instalação e manutenção de infraestruturas e equipamentos, contratação e capacitação técnica dos funcionários, estabelecimento de programas de estágio ou voluntariado, rotinas administrativas, estabelecimento de parcerias institucionais e outras atividades operacionais essenciais para o manejo adequado da área.

Este programa aborda aspectos relacionados à infraestrutura, equipamentos, recursos humanos, administração e estabelecimento de parcerias que deverão apoiar a gestão da UC e permitir que as ações propostas em outros programas deste documento possam ser executadas. A realização das ações delineadas neste programa muitas vezes é um pré-requisito para que a UC possa atingir seus objetivos específicos de manejo, reduzir pressões e ameaças, além de maximizar os serviços ambientais oferecidos.

Atualmente, a gestão do Parque Natural Municipal Vale do Itaim está a cargo da Secretaria de Meio Ambiente e Bem-Estar Animal, que é responsável pelas questões operacionais e administrativas do Parque. Conforme identificado na Etapa de Diagnóstico, o Parque conta com 16 funcionários, sendo 05 ligados à manutenção e serviços gerais e 11 envolvidos na gestão da UC. Apesar do número expressivo de funcionários, o Parque carece de um gestor dedicado exclusivamente a essa função, assim como serviços de fiscalização/segurança. Portanto, é necessária uma revisão na composição da equipe desta UC, de modo que ela possa atender aos objetivos específicos de manejo relacionados à conservação dos ecossistemas, proteção e fiscalização, visitação e pesquisa.

O Parque Natural Municipal Vale do Itaim possui 02 acessos, 02 estacionamentos, 02 trilhas, 01 viveiro, 01 quadra de esportes, 02 campos de futebol, 02 equipamentos de ginástica ao ar livre, 08 quiosques, 04 playgrounds, 03 pistas de mountain bike e onze edifícios, incluindo um viveiro, oito quiosques, 08 edificações, 05 sanitários e 02 almoxarifados. Parte dessas infraestruturas encontra-se subutilizada.

De maneira geral, observa-se que essas estruturas necessitam de manutenção, e algumas reformas são necessárias para que possam atender de maneira mais eficaz aos objetivos da UC, especialmente no que diz respeito à visitação com propósitos educativos e recreativos. A maior parte dos equipamentos da UC é voltada para a manutenção do local e apoio ao viveiro, carecendo de equipamentos de apoio à administração, prevenção e combate a incêndios, primeiros socorros, bem como os necessários para as atividades de fiscalização.

Considerando que o Parque Natural Municipal Vale do Itaim está em fase de planejamento da reestruturação de diversas infraestruturas, atividades, normas e procedimentos, cabe à gestão acompanhar a execução do plano de manejo e seus resultados, fazendo ajustes e planejando ações complementares sempre que necessário. Nesse sentido, o estabelecimento de processos de monitoramento da gestão torna-se extremamente relevante, pois possibilitará a identificação de falhas e a necessidade de adaptação de atividades e estratégias em implementação.

SUBPROGRAMA 1 – REDELIMITAÇÃO E REGULARIZAÇÃO FUNDIÁRIA	
Justificativa	Este subprograma visa estabelecer os procedimentos técnicos para supressão de áreas de interesse para a nova delimitação da área da UC, além da regularização da condição fundiária real da área junto às instituições competentes.
Objetivo	- Realizar a delimitação oficial da área
Objetivo estratégico	- Relocar atividades incompatíveis; - Redefinir o perímetro atual do Parque.
Responsabilidade	- Secretaria de Meio Ambiente e Bem-estar Animal;
Parcerias público-privada	- Secretaria de Meio Ambiente e Bem-estar Animal;
Ações	Atividades
Delimitação oficial de área	- Realizar buscas minuciosas em cartórios para o reconhecimento do limite oficial da área; - Delimitar a área do Parque oficialmente.
Regularização fundiária	Elaborar um plano de regularização fundiária, prevendo ações para impedir futuras ocupações na área do Parque; - Confrontar documentação de propriedade do Parque com a documentação das propriedades limdeiras e conferir os limites da UC junto aos possíveis conflitos de posse da terra identificados; - Realocar os moradores do Parque se houver necessidade garantindo a total regularização fundiária da área; - Demolir as instalações das residências que estão em situação irregular e que estas áreas sejam recuperadas, ou destinadas para outra finalidade identificada pela gestão da área.

QUADRO 74 – SUBPROGRAMA 1 – REDELIMITAÇÃO E REGULARIZAÇÃO FUNDIÁRIA

FONTE: ELABORADO PELO AUTOR, 2022

SUBPROGRAMA 1 - PROGRAMA DE PESQUISA E MONITORAMENTO						
Item	Código	Descrição	Unidade	Quantidade	Preço unitário	Total
1. Elaborar um plano de regularização fundiária, prevendo ações para impedir futuras ocupações na área do Parque						
1.1	Cotação local	Execução de estudos, projetos de pesquisa e/ou serviços; realização de consultorias/assessorias técnicas	mês	10,00	40.000,00	400.000,00
SUBTOTAL						400.000,00
2. Demolir as instalações das residências que estão em situação irregular e que estas áreas sejam recuperadas, ou destinadas para outra finalidade identificada pela gestão da área.						
2.1	SINAPI 97625	Demolição de alvenaria para qualquer tipo de bloco, de forma mecanizada, sem reaproveitamento. Af_12/2017	m³	10,00	56,15	561,50
SUBTOTAL						561,50

QUADRO 75 – ORÇAMENTO SUBPROGRAMA 1

FONTE: ELABORADO PELO AUTOR, 2022

SUBPROGRAMA 2 – GESTÃO E INFRAESTRUTURA	
Justificativa	O Parque Natural Municipal Vale do Itaim deve passar por readequações tanto estruturais quanto administrativas, uma vez que se tem a intenção de que o Parque venha a ter uma conotação de conservação ambiental e não apenas como área de lazer. Dessa forma este subprograma visa à definição da infraestrutura e equipamentos necessários com vistas ao funcionamento ambientalmente sustentável da UC
Objetivo	- Propor estratégias de gestão e propiciar condições para que as atividades dos demais subprogramas possam ser desenvolvidas.
Objetivo estratégico	- Organizar procedimentos administrativos do Parque Natural Municipal Vale do Itaim, de forma a garantir a sua adequada operacionalização.; - Dotar o Parque Natural Municipal Vale do Itaim de recursos humanos e materiais necessários para a sua gestão, de forma a assegurar o alcance dos seus objetivos; - Dotar o Parque de infraestruturas e equipamentos necessários à adequada execução dos programas e projetos previstos nesse plano de manejo; - Manter infraestruturas e equipamentos do Parque em boas condições de uso; - Estabelecer as bases e diretrizes para que a administração do Parque Natural Municipal Vale do Itaim realize parcerias que contribuam para o aperfeiçoamento da gestão da UC, dinamizando as áreas de conhecimento de uso público, interpretação, proteção, administração e manejo de ecossistemas, bem como para a melhoria da sua inserção regional.
Responsabilidade	- Secretaria de Meio Ambiente e Bem-estar Animal.
Parcerias público-privada	- Secretaria de Meio Ambiente e Bem-estar Animal; - Parceria com a iniciativa privada.
Ações	Atividades
Administração	- Implantar sistema de banco de dados e arquivo de documentos relacionados à gestão do Parque Natural Municipal Vale do Itaim; - Desenvolver metas específicas de gestão e monitorar a implementação do plano de manejo; - Manter os usuários do Parque Natural Municipal Vale do Itaim informados sobre as normas da UC; - Registrar o acesso de funcionários, visitantes, moradores e veículos ao interior do Parque.
Cooperação institucional	- Mapear e contatar, a partir das informações fornecidas pelo plano de manejo, instituições nacionais e internacionais, públicas ou privadas, com potencial para estabelecer parcerias com o Parque Natural Municipal Vale do Itaim para execução das propostas deste plano de manejo; - Buscar parcerias junto a instituições das esferas federal, estadual e municipal para fomentar o desenvolvimento de projetos de melhoria da infraestrutura e qualidade de vida dos moradores localizados no entorno da UC;
Recursos humanos	- Prover o Parque Natural Municipal Vale do Itaim com profissionais em número adequado para o exercício de suas funções e alcance dos seus objetivos de manejo; - Estabelecer um programa de capacitação contínua aos funcionários do Parque Natural Municipal Vale do Itaim, visando o aprimoramento constante de suas habilidades; Promover atividades de intercâmbio entre os funcionários do Parque Natural Municipal Vale do Itaim e outras áreas protegidas; Implantar um programa de estágio e de voluntariado para o Parque Natural Municipal Vale do Itaim; Assegurar que todos os profissionais que atuam ou irão atuar no Parque Natural Municipal Vale do Itaim e que tenham contato com público ou comunidade do entorno trabalhem uniformizados e com crachás de identificação.
Resíduos sólidos e efluentes	- Elaborar um plano de gerenciamento dos resíduos sólidos e efluentes produzidos no Parque Natural Municipal Vale do Itaim.
Infraestrutura e equipamento	- Formular termos de referência para contratações dos serviços de elaboração de projeto executivo e implantação/ reforma das infraestruturas; - Publicar edital e contratação de empresa para elaboração de projeto executivo e implementação do projeto; - Realizar vistorias periódicas nas instalações que dão suporte ao funcionamento do Parque e realizar as manutenções necessárias; - Elaborar projetos e obras para a contenção de encostas. - Adequar a infraestrutura do Parque para atender as necessidades das pessoas com deficiência.

QUADRO 76 – SUBPROGRAMA 2 – GESTÃO E INFRAESTRUTURA
FONTE: ELABORADO PELO AUTOR, 2022

SUBPROGRAMA 1 - PROGRAMA DE PESQUISA E MONITORAMENTO						
Item	Código	Descrição	Unidade	Quantidade	Preço unitário	Total
1. Articular com a secretaria municipal de educação e outras instituições, a realização de um projeto de capacitação de jovens monitores ambientais, visando um maior envolvimento da população com o Parque						
1.1	SINAPI 95401	Curso de capacitação para encarregado geral (encargos complementares) - horista	h	40,00	0,61	24,40
SUBTOTAL						24,40
2. Elaborar um plano de gerenciamento dos resíduos sólidos e efluentes produzidos no Parque Natural Municipal Vale do Itaim						
2.1	SCO AD 40.05.0146 (/)	Estagiário (inclusive encargos)	un/mês	4,00	847,98	3.391,92
SUBTOTAL						3.391,92
3. Elaborar projetos e obras para a contenção de encostas.						
1.1	SCO CE 05.10.0200 (/)	Projetista júnior de serviços técnicos especializados de consultoria de engenharia e arquitetura	mês	6,00	3606,96	21.641,76
1.2	Cotação local	Construção de muro de contenção				70.000,00
SUBTOTAL						91.641,76

QUADRO 77 – ORÇAMENTO SUBPROGRAMA 1

FONTE: ELABORADO PELO AUTOR, 2022

10 MECANISMOS FINANCEIROS

O Ministério do Meio Ambiente, através da Secretaria de Áreas Protegidas, lançou um guia direcionado aos municípios brasileiros, com o objetivo de orientar sobre maneiras de angariar recursos para áreas de conservação. O "Guia Prático de Captação de Recursos para Áreas Protegidas e Outras Medidas de Conservação em Nível Local" oferece informações que auxiliam no processo de obtenção de recursos financeiros destinados à gestão e implementação de áreas protegidas, especialmente Unidades de Conservação.

Portanto, a seguir, serão apresentadas informações pertinentes sobre os mecanismos financeiros que podem ser aplicados no Parque Natural Municipal Vale do Itaim.

10.1 Adoções

A adoção pressupõe um acordo para o custeio da implementação, operação e manutenção de áreas públicas ou privadas de forma gratuita. É importante ressaltar que não existe contrapartida do poder público nesse tipo de arranjo. O Quadro a seguir apresenta as principais informações desse mecanismo financeiro.

ADOÇÕES	
Linhas temáticas	Alguns exemplos: - Implantação, operação e manutenção de um equipamento; - Implantação, operação e manutenção de uma área pública.
Itens financiáveis	- Investimento; - Custeio.
Critérios de elegibilidade/atores elegíveis	Órgãos gestores de UCs ou outras áreas protegidas.
Como acessar	É necessário que o município verifique as ações para as quais a parceria será importante e divulgue a possibilidade para as organizações interessadas em adotar uma UC, assim como verifique/estabeleça a legislação municipal que especifica a "adoção" desses espaços para orientá-las. O interessado deve identificar a lista apresentada por cada prefeitura com as UCs que podem receber esse tipo de apoio. Após a seleção, deverá ser apresentada a comprovação da documentação necessária e o apoio deverá ser formalizado por meio da celebração do Termo de Adoção entre o município e o interessado.
Período de Captação	Varia de acordo com a proposta.
Legislação	- Lei Federal nº 8.666/1993; - Lei Federal nº 11.079/2004; - Decreto Municipal nº 57.583/2017; - Decreto Federal nº 10.623/2021. - Estados e municípios podem criar as suas próprias leis de Parcerias Público-Privadas. Normalmente o fazem com referência à lei federal, com pequenas variações.
Mais informações	- Instituto SEMEIA – "Guia Prático de Parcerias em Parques" (http://semeia.org.br/arquivos/2019_Guia_pratico_de_Parcerias_em_Parques.pdf); - Prefeitura da Cidade de São Paulo – "Conheça o Programa Adote uma Praça" (https://www.prefeitura.sp.gov.br/cidade/secretarias/subprefeituras/noticias/?p=250495); - Ministério do Meio Ambiente – Programa Adote um Parque (https://www.gov.br/mma/pt-br/assuntos/areasprotegidasecoturismo/adoteumParque).

QUADRO 78 – INFORMAÇÕES SOBRE ADOÇÕES

FONTE: GUIA PRÁTICO DE CAPTAÇÃO DE RECURSOS PARA ÁREAS PROTEGIDAS E OUTRAS MEDIDAS DE CONSERVAÇÃO NO NÍVEL LOCAL, 2022

A Figura a seguir apresenta o passo a passo para acessar as adoções.

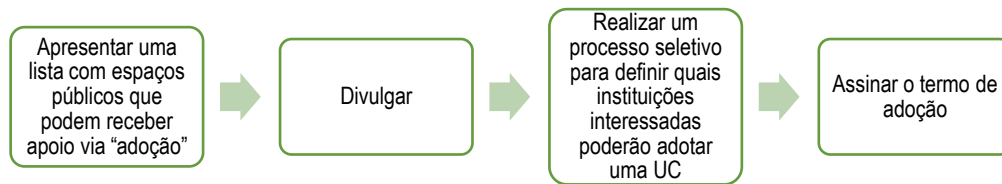


FIGURA 178 – PASSO A PASSO PARA ACESSAR AS ADOÇÕES

FONTE: GUIA PRÁTICO DE CAPTAÇÃO DE RECURSOS PARA ÁREAS PROTEGIDAS E OUTRAS MEDIDAS DE CONSERVAÇÃO NO NÍVEL LOCAL, 2022

10.2 Compensação Ambiental

A compensação ambiental foi estabelecida pelo artigo 36 da Lei nº 9.985/2000 e requer que o empreendedor ofereça uma compensação pelos impactos ambientais não passíveis de mitigação de empreendimentos considerados de significativo impacto, contribuindo para o fortalecimento do SNUC. Portanto, é obrigatório o recebimento de pelo menos uma parcela dos recursos pelas UCs afetadas pelo empreendimento. No entanto, a existência de uma UC afetada não impede que outras também possam se beneficiar desses recursos. O Quadro a seguir apresenta as principais informações sobre esse mecanismo financeiro.

COMPENSAÇÃO AMBIENTAL		
Linhas temáticas	UCs de Proteção Integral ou UCs de Uso Sustentável de posse e domínio público, conforme Decreto nº 4.340/2002, artigo 33	Em ordem de prioridade: - Regularização fundiária e demarcação das terras; - Elaboração, revisão ou implantação de Plano de Manejo; - Aquisição de bens e serviços necessários à implantação, gestão, monitoramento e proteção da unidade, compreendendo sua área de amortecimento; - Desenvolvimento de estudos necessários à criação de nova UC; - Desenvolvimento de pesquisas necessárias para o manejo da UC e área de amortecimento.
	UCs de Uso Sustentável, quando a posse e o domínio não são do poder público, conforme Decreto nº 4.340/2002, artigo 33, parágrafo único.	- Elaboração do Plano de Manejo ou atividades de proteção da unidade; - Realização das pesquisas necessárias para o manejo da unidade, sendo vedada a aquisição de bens e equipamentos permanentes; - Implantação de programas de educação ambiental; - Financiamento de estudos de viabilidade econômica para uso sustentável dos recursos naturais da unidade afetada.
Itens financiáveis		- Equipamentos, obras e instalações; - Estudos, programas e projetos; - Contratações de serviços e outros; - Aquisição de itens variados.
Critérios de elegibilidade/atores elegíveis		A UC precisa obrigatoriamente pertencer a uma categoria prevista na Lei nº 9.985/2000 e ter registro ativo no Cadastro Nacional de Unidades de Conservação (CNUC). O Decreto no 4.340/2002, em seu artigo 33, estabelece as prioridades na aplicação dos recursos. Conforme disposto na Lei nº 9.954/2000, artigo 36, as UCs afetadas pelo empreendimento, incluindo suas zonas de amortecimento, devem obrigatoriamente ser beneficiadas, independentemente da categoria. Para definição das UCs elegíveis, os critérios de priorização utilizados pelo CCAF são: <ul style="list-style-type: none"> • Fitofisionomias afetadas pelo empreendimento; • Biomas afetados pelo empreendimento;

COMPENSAÇÃO AMBIENTAL	
Critérios de elegibilidade/atores elegíveis	<ul style="list-style-type: none"> • Bacias hidrográficas afetadas pelo empreendimento; - Ecorregião marinha de ocorrência do empreendimento; - Distância entre UC e empreendimento; - Volume de recursos de compensação ambiental definido para o empreendimento. <p>UCs de Proteção Integral poderão receber recursos mesmo que não sejam afetadas diretamente, assim como UCs de Uso Sustentável de posse e domínio públicos, quando em virtude do interesse público, especialmente as localizadas na Amazônia Legal. Consideram-se UCs de Uso Sustentável de posse e domínio público aquelas pertencentes às seguintes categorias: Floresta Nacional (inclui Florestas Estaduais e Municipais), Reserva Extrativista, Reserva de Fauna e Reserva de Desenvolvimento Sustentável.</p>
Como acessar	Para que o CCAF considere uma UC municipal na destinação dos recursos, é preciso que as UCs passíveis de recebimento pertençam a uma categoria prevista na Lei nº 9.985/2000, e estejam cadastradas no CNUC. Os municípios podem apresentar a proposta em audiências públicas durante o processo de licenciamento do empreendimento ou enviá-la por ofício para a Diretoria de Licenciamento Ambiental do IBAMA.
Período de captação	Contínuo
Legislação	<ul style="list-style-type: none"> - Lei nº 9.985/2000; - Decreto nº 4.340/2002; - Resolução CONAMA nº 371/2006; - Decreto nº 6.848/2009; - Portaria Conjunta MMA, IBAMA e ICMBio nº 225/2011; - Lei nº 13.668/2018.
Mais informações	<ul style="list-style-type: none"> - IBAMA – Compensação ambiental (https://www.gov.br/ibama/pt-br/acao-a-informacao/institucional/ccaf/); - CNUC - Cadastro Nacional de Unidades de Conservação (https://www.mma.gov.br/areas-protetidas/cadastro-nacional-de-ucs.html); - The Nature Conservancy – “Compensação Ambiental Federal: Fonte de recursos para criar e implementar unidades de conservação” (https://www.tnc.org.br/content/dam/tnc/nature/en/documents/brasil/cartilha-de-compensacao-ambiental-federal.pdf).

QUADRO 79 – INFORMAÇÕES SOBRE COMPENSAÇÃO AMBIENTAL
 FONTE: ELABORADO PELO AUTOR, 2022

A Figura a seguir apresenta o passo a passo para acessar as compensações ambientais.

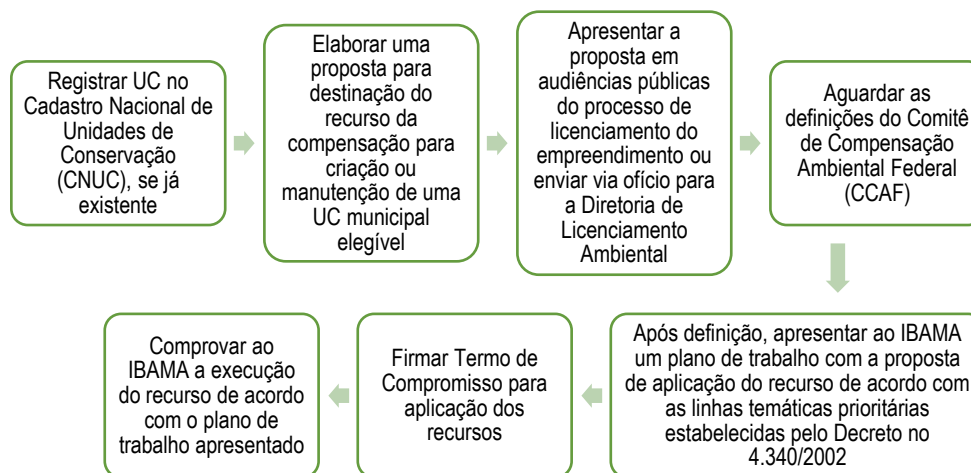


FIGURA 179 – PASSO A PASSO PARA ACESSAR AS COMPENSAÇÕES AMBIENTAIS
 FONTE: GUIA PRÁTICO DE CAPTAÇÃO DE RECURSOS PARA ÁREAS PROTEGIDAS E OUTRAS MEDIDAS DE CONSERVAÇÃO NO NÍVEL LOCAL, 2022

10.3 Concessões, Autorizações e Permissões de Uso de Bens Públicos

A concessão do uso público consiste no repasse da execução de algum serviço de apoio à visitação nas UCs para uma entidade privada, que pode ser uma pessoa jurídica ou consórcio de empresas. O Quadro a seguir apresenta as principais informações desse mecanismo financeiro.

CONCESSÕES, AUTORIZAÇÕES E PERMISSÕES DE USO DE BENS PÚBLICOS	
Linhas temáticas	<p>Variam de acordo com o objetivo e a natureza dos serviços de concessão, permissão e autorização. Alguns exemplos de serviços em UCs são:</p> <p><u>Concessões e Permissões:</u></p> <ul style="list-style-type: none"> - Serviços e infraestrutura para o recebimento de visitação (alimentação, hospedagem, transporte, esportes, outros); - Serviços e atividades ligadas e de apoio ao turismo; - Serviço de arrecadação; - Atividades de eventos e exposição; - Salvatagem (somente concessões); - Exploração de imagens; - Manutenção e limpeza; - Exploração de produtos e subprodutos florestais madeireiros ou não; - Destinação de resíduos. <p><u>Autorizações:</u></p> <ul style="list-style-type: none"> - Prestação de serviços de apoio à visitação que dispensem exclusividade e com baixo grau de investimento (condução de visitantes, transporte aquaviário, transporte terrestre, comercialização de alimentos, locação de equipamentos, entre outros); - Serviços e atividades ligadas e de apoio ao turismo; - Eventos e uso e produção de imagens; - Recursos genéticos; - Manutenção e limpeza; - Destinação de resíduos.
Itens financiáveis	<ul style="list-style-type: none"> - Serviços diversos; - Aquisição de equipamentos e maquinário; - Contratações de consultorias; - Estruturação de equipamentos facilitadores para a visitação
Critérios de elegibilidade/atores elegíveis	Órgãos gestores de UCs.
Como acessar	<p>As concessões, de maneira geral, ocorrem através da pré-avaliação do empreendimento que será viabilizado e, em seguida, por uma fase de elaboração de documentos de ordem técnica e jurídica que tem por objetivo definir os serviços que serão delegados ao parceiro. Por fim, ocorre o processo de licitação, com a escolha da entidade privada. Essa etapa se inicia com uma consulta pública, seguida pela publicação de um edital.</p> <p>Para as autorizações, é necessária a realização de um edital de credenciamento para que os interessados possam se habilitar a prestar os serviços indicados pela UC. Todos que atenderem aos critérios indicados em edital são passíveis de autorização, podendo esta ser onerosa ou não.</p> <p>Para as permissões, além do edital, é realizado um projeto básico com as especificidades dos serviços a serem prestados e, diferentemente das autorizações, há a seleção da melhor proposta</p>
Período de captação	<p>Contínuo. No caso das concessões administrativas e patrocinadas, o período de contrato geralmente pode durar de 5 a 35 anos. Já as permissões e autorizações, por se tratar de instrumentos precários, não possuem prazo pré-estabelecido, podendo ser revogadas a qualquer momento por interesse da administração. Todavia, é importante ressaltar que há casos em que as permissões contam com prazos estabelecidos.</p>

CONCESSÕES, AUTORIZAÇÕES E PERMISSÕES DE USO DE BENS PÚBLICOS	
Legislação	<ul style="list-style-type: none"> - Lei Federal nº 8.666/1993; - Lei Federal nº 8.987/1995; - Lei Federal nº 9.074/1995; - Lei Federal nº 9.985/2000; - Decreto 4.340/2002; - Lei Federal nº 11.079/2004; - Lei 13.668/2018. <p>Estados e municípios podem criar as suas próprias leis de Parcerias Público Privadas. Normalmente o fazem com referência à lei federal, com pequenas variações. Concessões e permissões de uso normalmente estão ligadas à utilização de espaços municipais e são regradas por leis orgânicas e ordinárias municipais.</p>
Mais informações	<ul style="list-style-type: none"> - Instituto SEMEIA – “Guia Prático de Parcerias em Parques” (http://semeia.org.br/arquivos/2019_Guia_pratico_de_Parcerias_em_Parques.pdf); - Instituto SEMEIA e Fundação Getúlio Vargas – “Modelos jurídicos aplicados à gestão de Parques urbanos: a experiência de Porto Alegre e São Paulo em parcerias com entidades sem fins lucrativos” (http://semeia.org.br/arquivos/29JUN_Semeia_ParquesUrbanos.pdf).

QUADRO 80 – INFORMAÇÕES SOBRE CONCESSÕES, AUTORIZAÇÕES E PERMISSÕES DE USO DE BENS PÚBLICOS

FONTE: GUIA PRÁTICO DE CAPTAÇÃO DE RECURSOS PARA ÁREAS PROTEGIDAS E OUTRAS MEDIDAS DE CONSERVAÇÃO NO NÍVEL LOCAL, 2022

As Figuras a seguir apresentam o passo a passo para acessar as Concessões, Autorizações e Permissões de Uso de Bens Públicos.

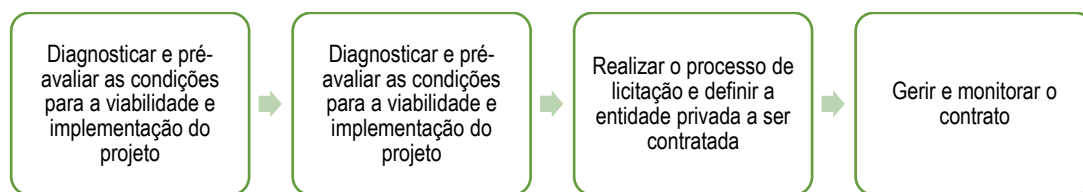


FIGURA 180 – PASSO A PASSO PARA ACESSAR AS CONCESSÕES DE USO DE BENS PÚBLICOS (HÁ OBRIGATORIEDADE DE PROCESSOS LICITATÓRIOS).

FONTE: GUIA PRÁTICO DE CAPTAÇÃO DE RECURSOS PARA ÁREAS PROTEGIDAS E OUTRAS MEDIDAS DE CONSERVAÇÃO NO NÍVEL LOCAL, 2022

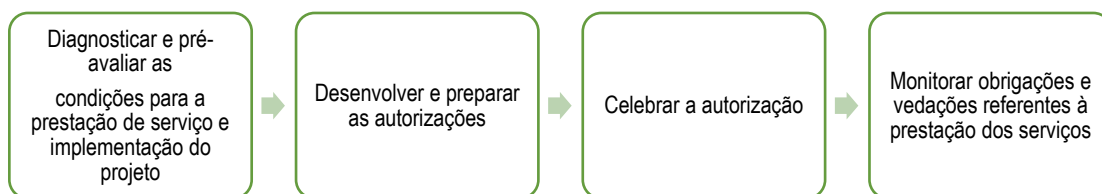


FIGURA 181 – PASSO A PASSO PARA ACESSAR AS AUTORIZAÇÕES E PERMISSÕES DE USO DE BENS PÚBLICOS (NÃO HÁ OBRIGATORIEDADE DE PROCESSOS LICITATÓRIOS).

FONTE: GUIA PRÁTICO DE CAPTAÇÃO DE RECURSOS PARA ÁREAS PROTEGIDAS E OUTRAS MEDIDAS DE CONSERVAÇÃO NO NÍVEL LOCAL, 2022

10.4 Conversão de Multas

A conversão de multas ambientais está estabelecida na Lei de Crimes Ambientais desde 1998 e, em 2019, sofreu alterações por meio do Decreto nº 9.760/2019. Esse mecanismo permite que o infrator de crimes ambientais substitua a multa imposta por serviços voltados à preservação, recuperação e outras melhorias ambientais. O Quadro a seguir destaca as principais informações desse mecanismo financeiro.

CONVERSÃO DE MULTAS	
Linhas temáticas	<ul style="list-style-type: none"> - Recuperação (de áreas degradadas; de processos ecológicos essenciais; de vegetação nativa para proteção; de áreas de recarga de aquíferos); - Proteção e manejo de espécies da flora nativa e da fauna silvestre; - Monitoramento da qualidade do meio ambiente e desenvolvimento de indicadores ambientais; - Mitigação ou adaptação às mudanças do clima; - Manutenção de espaços públicos que tenham como objetivo a conservação, a proteção e a recuperação de espécies da flora nativa ou da fauna silvestre e de áreas verdes urbanas destinadas à proteção dos recursos hídricos; - Educação ambiental; - Promoção da regularização fundiária de UCs; - Saneamento básico; - Garantia da sobrevivência de espécies da flora nativa e da fauna silvestre mantidas pelo órgão ou pela entidade federal emissora da multa; - Implantação, gestão, monitoramento e proteção de UCs.
Itens financiáveis	<p>Devem-se observar os itens listados em cada edital. Alguns exemplos são:</p> <ul style="list-style-type: none"> - Remuneração da equipe encarregada do trabalho; - Diárias referentes a deslocamento, hospedagem e alimentação; - Custos indiretos necessários à execução do objeto (como aluguel, telefone, água etc.); - Aquisição de equipamentos e materiais permanentes e serviços de adequação do espaço físico.
Critérios de elegibilidade/atores elegíveis	<p>Varia de acordo com cada chamamento público de projetos. Em alguns editais, as organizações da sociedade civil são os principais atores elegíveis. Há também casos em que são identificados municípios e até unidades de implantação específicos para onde os recursos serão destinados, fazendo com que os projetos elegíveis tenham que ser obrigatoriamente realizados nessas áreas indicadas.</p>
Como acessar	<p>A conversão de multas pode ser realizada em duas modalidades:</p> <ul style="list-style-type: none"> - Execução direta: o próprio autuado deve apresentar projeto de serviço de preservação, melhoria e recuperação da qualidade do meio ambiente; - Execução indireta: o autuado adere a um projeto previamente selecionado pela administração pública.
Período de captação	<p>As aplicações devem ser feitas conforme as datas de chamadas abertas pelos editais, publicadas no site do IBAMA.</p>
Legislação	<ul style="list-style-type: none"> - Lei nº 9.605/1998; - Decreto nº 6.514/2008; - Decreto nº 9.179/2017; - Decreto nº 9.760/2019.
Mais informações	<ul style="list-style-type: none"> - IBAMA – Conversão de multas do IBAMA em Serviços Ambientais (https://www.ibama.gov.br/conversaodemultas); - ICMBio – Infrações Ambientais (http://www.icmbio.gov.br/portal/infracoesambientais/julgamento-de-autos-de-infracao-2); - Sistema de Elaboração de Projetos para a Conversão de Multas Ambientais –SISPRO (https://www.ibama.gov.br/sistemas/sispro).

QUADRO 81 – INFORMAÇÕES SOBRE CONVERSÃO DE MULTAS

FONTE: GUIA PRÁTICO DE CAPTAÇÃO DE RECURSOS PARA ÁREAS PROTEGIDAS E OUTRAS MEDIDAS DE CONSERVAÇÃO NO NÍVEL LOCAL, 2022

A Figura a seguir apresenta o passo a passo para acessar a Conversão de Multas.

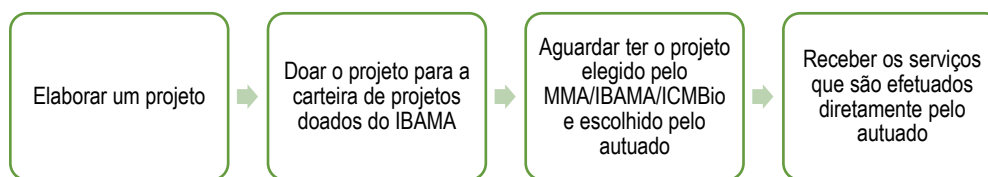


FIGURA 182 – PASSO A PASSO PARA ACESSAR A CONVERSÃO DE MULTAS – EXECUÇÃO DIRETA

FONTE: GUIA PRÁTICO DE CAPTAÇÃO DE RECURSOS PARA ÁREAS PROTEGIDAS E OUTRAS MEDIDAS DE CONSERVAÇÃO NO NÍVEL LOCAL, 2022

10.5 Emendas Parlamentares

De maneira geral, os projetos destinados a fortalecer o SNUC por meio de emendas parlamentares concentram-se, principalmente, nos seguintes aspectos: (i) implementação das Unidades de Conservação (construção de edificações, abertura e aprimoramento de trilhas e pontos turísticos, entre outros); (ii) produção e disseminação de conteúdo (promoção de eventos e divulgação dos benefícios oferecidos pela unidade, desenvolvimento de sistemas informatizados, etc.); e (iii) articulação estratégica entre as unidades do SNUC. A execução desses projetos pode ocorrer tanto de maneira direta quanto por meio de parcerias com universidades, institutos de pesquisa, organizações internacionais, Organizações Não Governamentais (ONGs), unidades federativas, órgãos governamentais, empresas e outras entidades da sociedade civil.

O Quadro a seguir destaca as principais informações desse mecanismo financeiro.

EMENDAS PARLAMENTARES	
Linhas temáticas	Apoio a iniciativas de: <ul style="list-style-type: none"> - Criação, planejamento, gestão e implementação de UCs; - Desenvolvimento, organização e manutenção de sistemas de informação sobre UCs; - Formulação de estudo, desenvolvimento de ferramentas e construção de políticas públicas para o pleno funcionamento do SNUC; - Articulação com órgãos gestores de UCs (federais, estaduais e municipais) para a integração do Sistema; - Divulgação dos benefícios ambientais, sociais e econômicos provenientes da implantação de UCs.
Itens financiáveis	Diversos tipos de itens podem ser financiados, tais como: <ul style="list-style-type: none"> - Consultorias voltadas à elaboração de estudos para criação de novas UCs ou consolidação de UCs já existentes; - Equipamentos relacionados a ações de proteção e fiscalização; - Infraestrutura (apenas no caso de Contrato de Repasse); - Confecção de placas de sinalização, demarcação e educação ambiental.
Crítérios de elegibilidade/atores elegíveis	As emendas parlamentares podem ser destinadas a órgãos do governo (usualmente os órgãos gestores de UCs estaduais e municipais), Organizações Não Governamentais (ONGs), Organizações Sociais (OS) e Organizações da Sociedade Civil de Interesse Público (OSCIPs).
Como acessar	Os interessados devem entrar em contato com os parlamentares de sua região eleitoral e sensibilizá-los em relação ao fortalecimento do SNUC e à importância das UCs no contexto ambiental nacional. Em caso de aceite do parlamentar, uma emenda será elaborada visando direcionar o montante acordado para aquela UC ou para ações que beneficiem o SNUC como um todo. Nessa fase, é muito importante uma articulação estreita com o parlamentar, buscando um alinhamento de interesses que permita desenhar um projeto que mostre, de maneira clara, quais são os resultados esperados para a UC. O destaque orçamentário é feito via convênio ou contrato de repasse a ser registrado na Plataforma +Brasil, de maneira que todas as exigências e restrições da legislação aplicável devem ser respeitadas. A proposição das emendas é realizada pelos parlamentares por meio do Sistema de Emendas disponível em ambiente interno da Câmara dos Deputados e do Senado Federal.

EMENDAS PARLAMENTARES	
Período de captação	A abertura do sistema é informada pela Comissão Mista de Orçamento da Câmara do Deputados, considerando a elaboração da Lei Orçamentária Anual (LOA) do ano seguinte, e geralmente acontece entre os meses de setembro e outubro.
Legislação	<ul style="list-style-type: none"> - Lei nº 5.197/1967; - Decreto Legislativo nº 54/1975; - Lei nº 6.938/1981; - Decreto nº 92.446/1986; - Decreto Legislativo nº 2/1994; - Lei nº 9.605/1998; - Decreto nº 2.519/1998; - Lei nº 9.985/2000; - Decreto nº 4.339/2002; - Decreto nº 6.514/2008; - Lei nº 11.959/2009; - Lei nº 13.844/2019; - Decreto nº 10.087/2019.
Mais informações	<p>Para orientar o público interessado e auxiliar os congressistas na adequada proposição das emendas, o MMA desenvolveu um guia sobre o assunto.</p> <p>MMA – “Guia de emendas parlamentares – Ação Orçamentária 20LX” https://www.mma.gov.br/publicacoes/areas-protegidas/category/51-unidades-de-conservacao).</p>

QUADRO 82 – INFORMAÇÕES SOBRE EMENDAS PARLAMENTARES

FONTE: GUIA PRÁTICO DE CAPTAÇÃO DE RECURSOS PARA ÁREAS PROTEGIDAS E OUTRAS MEDIDAS DE CONSERVAÇÃO NO NÍVEL LOCAL, 2022

A Figura a seguir apresenta o passo a passo para acessar a Conversão de Multas.

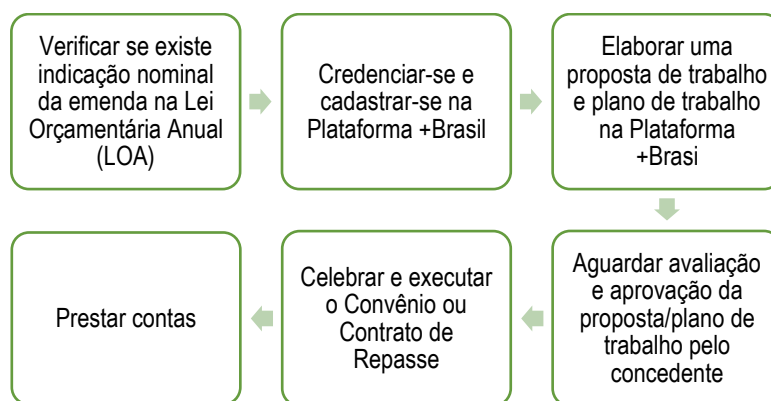


FIGURA 183 – PASSO A PASSO PARA ACESSAR AS EMENDAS PARLAMENTARES

FONTE: GUIA PRÁTICO DE CAPTAÇÃO DE RECURSOS PARA ÁREAS PROTEGIDAS E OUTRAS MEDIDAS DE CONSERVAÇÃO NO NÍVEL LOCAL, 2022

10.6 Fundo de Defesa de Direitos Difusos (FDD)

Criado em 1985, o FDD é um mecanismo vinculado ao Ministério da Justiça e Segurança Pública e está relacionado com a compensação de ações que têm impacto negativo sobre a coletividade ou sobre um grupo específico de pessoas ligadas a circunstâncias particulares. Seus recursos provêm de fontes como ações civis públicas de direitos difusos e coletivos, multas e indenizações diversas, bem como doações do Fundo Nacional do Meio Ambiente (FNMA).

O FNMA, por sua vez, está vinculado ao MMA e tem como principal objetivo contribuir para a implementação da Política Nacional do Meio Ambiente (PNMA). Seu conselho deliberativo é composto por seis representantes

governamentais que definem a alocação dos recursos públicos destinados a projetos socioambientais em todo o território nacional.

O Quadro a seguir destaca as principais informações desse mecanismo financeiro.

FUNDO DE DEFESA DE DIREITOS DIFUSOS (FDD)	
Linhas temáticas	Eixos temáticos previstos pelo Conselho Federal Gestor do Fundo de Defesa de Direitos Difusos (CFDD): - Promoção da recuperação, conservação e preservação do meio ambiente: implementação de espaços territoriais especialmente protegidos relacionados à conectividade, conservação da água e das florestas, promoção do consumo sustentável e da educação ambiental voltada para a sustentabilidade, ações de manejo e gestão de resíduos sólidos, conhecimentos tradicionais, fortalecimento da gestão ambiental local; - Fortalecimento das instituições públicas envolvidas na fiscalização e controle ambiental e de proteção à fauna.
Itens financiáveis	Variam de acordo com os editais e devem estar relacionados às linhas temáticas. Alguns exemplos de itens financiáveis são: - Diárias e passagens; - Material de consumo; - Serviços de consultoria; - Outros serviços de terceiros (pessoa física e jurídica); - Obrigações tributárias e contributivas relacionadas à parte patronal; - Equipamentos e material permanente; - Obras e instalações.
Critérios de elegibilidade/atores elegíveis	Entidades públicas municipais, estaduais ou federais ou organizações da sociedade civil brasileiras.
Como acessar	Projetos enviados por meio de chamadas públicas, editais ou demanda espontânea (seleções em andamento através do link https://legado.justica.gov.br/seus-direitos/consumidor/direitos-difusos/selecao-em-andamento). Os projetos e documentos devem ser encaminhados através da Plataforma +Brasil (https://www.gov.br/economia/pt-br/assuntos/plataforma-maisbrasil). Estes serão avaliados pela Secretaria Executiva e pelos Conselheiros Titulares e Suplentes ligados ao Fundo, divididos em comissões de acordo com os eixos temáticos dos projetos.
Período de captação	As aplicações devem ser feitas conforme as datas de chamadas abertas pelos editais. Em geral, são abertos novos editais uma vez ao ano, no primeiro semestre.
Legislação	- Lei nº 7.347/1995; - Lei nº 9.008/1995.
Mais informações	- MJSP – Fundo de Defesa dos Direitos Difusos - FDD (https://legado.justica.gov.br/seus-direitos/consumidor/direitos-difusos); - Plataforma +Brasil (https://www.gov.br/economia/pt-br/assuntos/plataforma-mais-brasil); - MJSP – “Manual para Elaboração de Projetos – Fundo de Defesa de Direitos Difusos” (https://www.gov.br/mj/pt-br/assuntos/seus-direitos/consumidor/direitos-difusos/selecao-em-andamento/anexos-editais/manual-de-elaboracaode-projetos-fdd-2020.pdf).

QUADRO 83 – INFORMAÇÕES SOBRE FUNDO DE DEFESA DE DIREITOS DIFUSOS (FDD)

FONTE: GUIA PRÁTICO DE CAPTAÇÃO DE RECURSOS PARA ÁREAS PROTEGIDAS E OUTRAS MEDIDAS DE CONSERVAÇÃO NO NÍVEL LOCAL, 2022

A Figura a seguir apresenta o passo a passo para acessar Fundo de Defesa de Direitos Difusos (FDD)

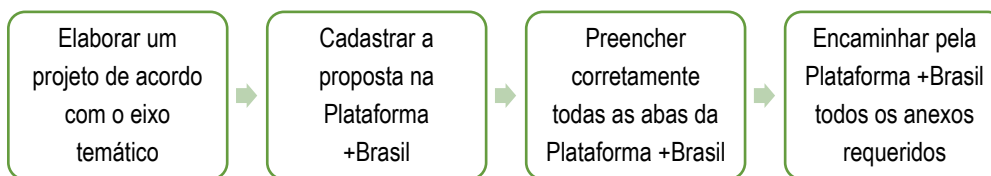


FIGURA 184 – PASSO A PASSO PARA ACESSAR O FUNDO DE DEFESA DE DIREITOS DIFUSOS (FDD)

FONTE: GUIA PRÁTICO DE CAPTAÇÃO DE RECURSOS PARA ÁREAS PROTEGIDAS E OUTRAS MEDIDAS DE CONSERVAÇÃO NO NÍVEL LOCAL, 2022

10.7 ICMS Ecológico (Verde)

O ICMS Ecológico (ou Verde) é uma fonte de recursos provenientes do Imposto sobre Circulação de Mercadorias e Serviços (ICMS), embasada no inciso IV do artigo 158 da Constituição (1988), que estabelece que 25% do montante arrecadado pelo ICMS do estado deve ser repassado aos municípios.

O Quadro a seguir destaca as principais informações desse mecanismo financeiro.

ICMS ECOLÓGICO (VERDE)	
Linhas temáticas	O enfoque temático para o qual o recurso se destina é um ato discricionário das prefeituras, porém é uma excelente oportunidade para direcionar os recursos para criação e implementação de áreas protegidas e outras medidas de conservação.
Itens financiáveis	Os valores são depositados nas contas das prefeituras, que possuem liberdade para alocar seus recursos financeiros via orçamento.
Critérios de elegibilidade/atores elegíveis	Municípios de estados com legislação estadual de ICMS Ecológico devem receber recursos a partir dos diferentes critérios ambientais definidos para distribuição. Exemplos de critérios: <ul style="list-style-type: none"> - Unidades de Conservação; - Terras indígenas; - Índice de Qualidade Municipal; - Mananciais de abastecimento; - Mata seca; - Tratamento de lixo; - Saneamento; - Controle de queimadas; - Remediação de vazadouros; - Conservação dos solos; - Política Municipal do Meio Ambiente; - Regularização ambiental; - Remanescente florestal; - Educação ambiental; - Área total do município.
Como acessar	Para participar do rateio anual, os municípios devem enviar às sedes dos órgãos de gestão ambiental estaduais (por exemplo: secretarias de meio ambiente) a comprovação do atendimento aos critérios ambientais específicos e outros documentos processuais.
Período de captação	O período de submissão deve ser confirmado com os órgãos de gestão ambiental (por exemplo: secretarias de meio ambiente) de cada estado.
Legislação	As leis estaduais são apresentadas na seção de anexos.
Mais informações	Portal Proteja - ICMS Ecológico https://proteja.org/series/29 .

QUADRO 84 – INFORMAÇÕES SOBRE FUNDO DE DEFESA DE DIREITOS DIFUSOS (FDD)

FONTE: GUIA PRÁTICO DE CAPTAÇÃO DE RECURSOS PARA ÁREAS PROTEGIDAS E OUTRAS MEDIDAS DE CONSERVAÇÃO NO NÍVEL LOCAL, 2022

A Figura a seguir apresenta o passo a passo para acessar o ICMS Ecológico (Verde)

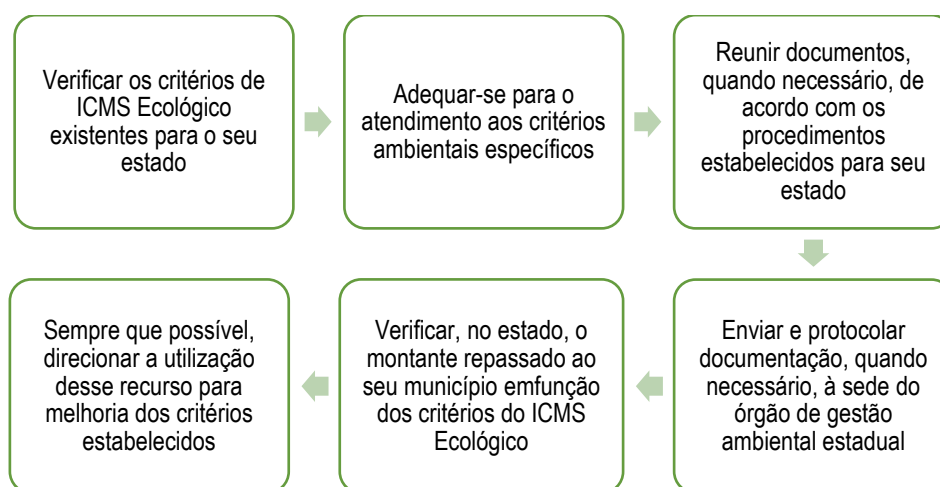


FIGURA 185 – PASSO A PASSO PARA ACESSAR O ICMS ECOLÓGICO (VERDE)

FONTE: GUIA PRÁTICO DE CAPTAÇÃO DE RECURSOS PARA ÁREAS PROTEGIDAS E OUTRAS MEDIDAS DE CONSERVAÇÃO NO NÍVEL LOCAL, 2022

10.8 Parcerias com o Terceiro Setor

O terceiro setor é constituído por pessoas jurídicas de direito privado sem fins econômicos ou lucrativos, que se dedicam a serviços de interesse ou finalidade pública. Nesse contexto, incluem-se as Organizações Não Governamentais (ONGs), Organizações Sociais (OS) e Organizações da Sociedade Civil de Interesse Público (OSCIPs).

O Quadro a seguir destaca as principais informações desse mecanismo financeiro.

PARCERIAS COM O TERCEIRO SETOR	
Linhas temáticas	Podem variar de acordo com o objetivo da parceria, mas em geral estão relacionadas à implantação e manutenção de áreas protegidas e outras medidas de conservação. Alguns exemplos em relação às UCs são: - Elaboração de Planos de Manejo; - Delegação de serviços de apoio a visitantes; - Incremento da força de trabalho.
Itens financiáveis	- Investimento; - Custeio.
Critérios de elegibilidade/atores elegíveis	Órgãos gestores de áreas protegidas e outras medidas de conservação.
Como acessar	De maneira geral, as parcerias ocorrem através da pré-avaliação das propostas e, em seguida, por uma fase de elaboração de documentos de ordem técnica e jurídica que tem por objetivo definir as atividades do parceiro. Por fim, ocorre o processo de seleção, com a escolha da organização que apresente a proposta mais adequada.
Período de captação	Varia de acordo com a proposta da parceria.
Legislação	- Lei Federal nº 8.666/1993; - Lei Federal nº 9.637/1998; - Lei Federal nº 9.790/1999; - Lei Federal nº 13.019/2014.

PARCERIAS COM O TERCEIRO SETOR	
Mais informações	<ul style="list-style-type: none"> - Instituto SEMEIA – “Guia Prático de Parcerias em Parques” (http://semeia.org.br/arquivos/2019_Guia_pratico_de_Parcerias_em_Parques.pdf); - Instituto SEMEIA e Fundação Getúlio Vargas – “Modelos jurídicos aplicados à gestão de Parques urbanos: a experiência de Porto Alegre e São Paulo em parcerias com entidades sem fins lucrativos” (http://semeia.org.br/arquivos/29JUN_Semeia_ParquesUrbanos.pdf). - Série de Cadernos de Orientações de Parcerias do ICMBio, estabelecida pela Portaria ICMBio 994/2018: - ICMBio – “Caderno 1 – Acordo de Cooperação” (https://www.icmbio.gov.br/portal/images/stories/caderno_de_parcerias/Caderno_01_Acordo_de_Cooperacao.pdf); - ICMBio – “Cartilha para elaboração do Acordo de Cooperação” (https://www.icmbio.gov.br/portal/images/stories/caderno_de_parcerias/Cartilha_para_elaboracao.pdf).

QUADRO 85 – INFORMAÇÕES SOBRE PARCERIAS COM O TERCEIRO SETOR

FONTE: GUIA PRÁTICO DE CAPTAÇÃO DE RECURSOS PARA ÁREAS PROTEGIDAS E OUTRAS MEDIDAS DE CONSERVAÇÃO NO NÍVEL LOCAL, 2022

A Figura a seguir apresenta o passo a passo para acessar as Parcerias com o Terceiro Setor.

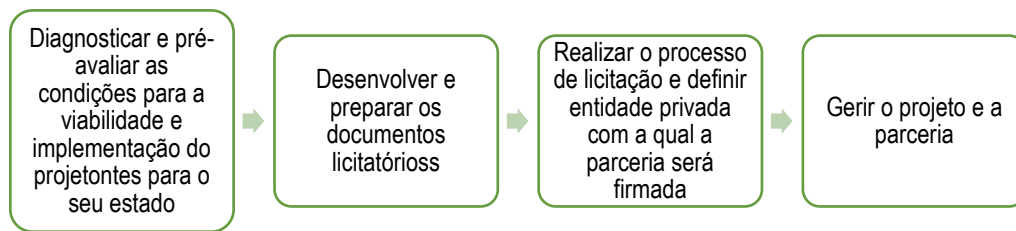


FIGURA 186 – PASSO A PASSO PARA ACESSAR AS PARCERIAS COM O TERCEIRO SETOR

FONTE: GUIA PRÁTICO DE CAPTAÇÃO DE RECURSOS PARA ÁREAS PROTEGIDAS E OUTRAS MEDIDAS DE CONSERVAÇÃO NO NÍVEL LOCAL, 2022

11 METAS E INDICADORES

Para a implementação dos programas, é necessário detalhar as medidas essenciais para a execução das ações e atividades planejadas. Nesse sentido, a monitorização do Plano de Manejo desempenha um papel crucial ao compor estratégias indispensáveis para a gestão eficaz e o cumprimento dos objetivos dos programas estipulados.

As atividades estabelecidas nos Programas de Gestão devem estar em consonância com os propósitos da Unidade de Conservação, visando à preservação dos recursos naturais e da dinâmica ecológica. Com o objetivo de facilitar o monitoramento da implementação do Plano de Manejo do Parque Natural Municipal Vale do Itaim, foram estabelecidas metas que permitirão a mensuração dos indicadores e dos resultados obtidos.

INDICADORES DE PRESSÃO				
Componente	Meta	Indicador	Limite	Justificativa
Caça	Eliminação da caça	– Número de registros; – Número de armadilhas ou vestígios de caçadores	Nenhuma ocorrência	Identificar os locais e tipos de animais mais caçados e os responsáveis pela atividade, fundamentando as ações de manejo para conservação da fauna no Parque Natural Municipal Vale do Itaim
Extração de madeira	Eliminação da extração de madeira	– Número de registros; – Número de árvores/arbustos cortados	Nenhuma ocorrência	Identificar os locais e espécies mais extraídas bem como os responsáveis pela atividade, fundamentando as ações de manejo para a conservação da flora nativa do Parque Natural Municipal Vale do Itaim
Presença de animais domésticos	Diminuição gradativa da ocorrência de animais domésticos	Número de animais domésticos encontrados no interior do Parque	Nenhuma ocorrência	Identificar espécies de maior ocorrência no Parque Natural Municipal Vale do Itaim, fundamentando ações educativas relacionadas a controle de zoonose e de proteção da fauna silvestre
Uso do fogo	Eliminação do uso do fogo	– Número de registros de pessoa utilizando fogo em locais não permitidos; – Número de indícios de uso do fogo em locais não permitidos	Nenhuma ocorrência	Monitorar o uso do fogo dentro do Parque Natural Municipal Vale do Itaim. Tais informações poderão fundamentar ações de educação ambiental junto à comunidade local e os usuários do Parque Natural Municipal Vale do Itaim
Ocupação irregular	Impedir qualquer ocupação irregular do território do Parque Natural Municipal Vale do Itaim ou de áreas de aproveitamento econômico	- Número de indícios de invasão	Nenhuma ocorrência	Identificar os locais de maior vulnerabilidade, de forma a definir estratégias de fiscalização. Tais informações também poderão fundamentar ações de educação ambiental com a comunidade do entorno do Parque Natural Municipal Vale do Itaim
Vandalismo	Caracterização de práticas de vandalismo que possam vir a ocorrer nos equipamentos do Parque Natural Municipal Vale do Itaim e eliminação das ocorrências ou manutenção	– Número de ocorrências de vandalismo (pichação ou inscrições, danos aos equipamentos, retirada de grades, placas ou outro material etc.) em equipamentos do Parque Natural Municipal Vale do Itaim	Nenhuma ocorrência	Identificar os locais, períodos de maior vulnerabilidade e os tipos de ações ilícitas de maior ocorrência, a fim de embasar estratégias de educação para moradores e visitantes, de fiscalização e de parcerias junto às ONGs e moradores locais
Visitação	Caracterizar a quantidade de visitantes/usuários e atividades realizadas	– Número de visitantes por dia em cada equipamento e áreas de lazer do Parque Natural Municipal Vale do Itaim; – Número de visitantes com comportamento em desacordo com as normas	A ser estabelecido a partir dos dados do monitoramento	Identificar os locais, equipamentos e períodos com maiores ocorrências de visitação, assim como os respectivos impactos ocasionados, fundamentando ações de manejo de impacto da visitação, incluindo a definição da capacidade de suporte do Parque Natural Municipal Vale do Itaim

QUADRO 86 – INDICADORES DE PRESSÃO
FONTE: ELABORADO PELO AUTOR, 2022

INDICADORES DE ESTADO				
Componente	Meta	Indicador	Limite	Justificativa
Presença de espécies exóticas da fauna	Caracterizar a ocorrência das espécies no Parque Natural Municipal Vale do Itaim	- Número de indivíduos observados e tamanho dos grupos	Indefinido	Fornecer informações para futuras ações de manejo da fauna
Presença de espécies nativas de médios e grandes mamíferos	Caracterizar a ocorrência das espécies no Parque Natural Municipal Vale do Itaim	- Número de indivíduos observados de cada espécie	Indefinido	Fornecer informações para futuras ações de manejo de fauna
Presença de répteis (cobras e lagartos)	Caracterizar a ocorrência de répteis no Parque Natural Municipal Vale do Itaim	- Número de indivíduos observados por classe	Indefinido	Fundamentar ações de segurança dos usuários de forma a evitar acidentes
Degradação do solo	Caracterizar a presença de áreas degradadas que representem risco para a integridade do Parque Natural Municipal Vale do Itaim, seus usuários e equipamentos, além de reduzir gradativamente tal situação	- Número e classe de tamanho de erosões, movimentos de massa em encostas e desbarrancamentos associados a corpos d'água	Nenhuma ocorrência ou restrita a ocorrência de pequeno porte	Fundamentar ações de segurança dos usuários, fornecer informações para procedimentos de recuperação do solo, assegurando a segurança dos visitantes e funcionários e a integridade do Parque Natural Municipal Vale do Itaim
Impactos negativos associados às atividades extrativistas ilegais	Eliminar as atividades extrativistas no Parque Natural Municipal Vale do Itaim	- Número de evidência de corte das espécies; - Número de vestígios de presença de invasores para a realização do corte ilegal	Nenhuma ocorrência	Fornecer informações para ações de prevenção e manejo, de forma a conter as atividades extrativistas ilegais
Impactos relacionados a incêndios	Reduzir gradativamente o número de incêndios e área atingida por estes no Parque Natural Municipal Vale do Itaim	- Número de focos de incêndio no Parque Natural Municipal Vale do Itaim; - Tamanho da área atingida por incêndio no Parque Natural Municipal Vale do Itaim; - Número de infraestrutura ou equipamentos danificados ou postos em risco pela ocorrência de incêndio	Nenhuma ocorrência	Fornecer informações para ações de prevenção, combate e manejo do fogo, de forma a assegurar a integridade do Parque Natural Municipal Vale do Itaim e de seus visitantes, usuários e funcionários, além de estabelecer parcerias junto aos moradores, entidades locais e corpo de bombeiros

QUADRO 87 – INDICADORES DE ESTADO
FONTE: ELABORADO PELO AUTOR, 2022

INDICADORES DE ESTADO				
Componente	Meta	Indicador	Limite	Justificativa
Impactos associados à visitação	Caracterizar os impactos associados à visitação, reduzindo-os aos menores níveis possíveis	<ul style="list-style-type: none"> - Número de pontos com pisoteio fora das trilhas oficiais - Número de trilhas secundárias a partir das trilhas oficiais - Largura da superfície da trilha (área descoberta por se caminha) e profundidade da superfície da trilha (diferença de altura entre o solo do centro e das margens do corredor) - Presença de raízes expostas nas trilhas - Galhos quebrados ou árvores/arbustos danificados - Número de ocorrência de visitantes alimentando animais - Número de ocorrência de resíduos orgânicos nas trilhas, áreas de lazer ou áreas de mata. 	<ul style="list-style-type: none"> - Para as trilhas abertas à visitação, a largura deve ser entre 60cm e 95cm. - A área central da superfície da trilha não deve estar mais baixa do que suas margens - A ocorrência de raízes expostas deve ser muito baixa; 5 raízes expostas para um segmento de 100m 	Identificar pontos que apresentam riscos de acidentes ao público do Parque Natural Municipal Vale do Itaim, visando proporcionar maior segurança
Manutenção de infraestrutura e equipamentos	Realizar avaliações periódicas e manter as infraestruturas e equipamentos do Parque Natural Municipal Vale do Itaim em boas condições de uso	<ul style="list-style-type: none"> - Número de pontos de erosão ou de problemas de drenagem nas trilhas - Número de pontos onde a vegetação ou partes dela, ou ainda terra/sedimento invadem a trilha - Número de ocorrência de partes do gradil ou via de contorno danificados - Número de ocorrência de danos à infraestrutura do Parque Natural Municipal Vale do Itaim 	- Nenhuma ocorrência	Fornecer dados para o monitoramento do estado de conservação da infraestrutura e equipamentos do Parque Natural Municipal Vale do Itaim, de forma a estabelecer estratégias de manutenção para assegurar a sua integridade e segurança aos usuários

QUADRO 88 – INDICADORES DE ESTADO
FONTE: ELABORADO PELO AUTOR, 2022

INDICADORES DE RESPOSTA				
Componente	Meta	Indicador	Limite	Justificativa
Combate às atividades inapropriadas no Parque Natural Municipal Vale do Itaim	Eliminação da caça e extração de madeira no Parque Natural Municipal Vale do Itaim	<ul style="list-style-type: none"> - Número de vezes que cada trilha do Parque é percorrida por semana para fiscalização; - Número de vezes que a via de contorno é percorrida por semana para fiscalização; - Número de notificações realizadas as pessoas encontradas praticando tais atividades 	A ser estabelecido a partir dos dados do monitoramento	Avaliar a efetividade das ações propostas para o combate às atividades inapropriadas
Combate à presença de animais domésticos no Parque Natural Municipal Vale do Itaim	Diminuição gradativa da ocorrência de animais domésticos no Parque até que se restrinja a casos esporádicos.	<ul style="list-style-type: none"> - Número de apreensões de animais domésticos e devolução para os proprietários ou encaminhamento para o centro de zoonose da prefeitura; - Número de atividades de esclarecimento e orientação sobre o tema junto aos moradores do entorno do Parque 	A ser estabelecido a partir dos dados do monitoramento	Avaliar a efetividade das ações propostas para o combate à presença de animais domésticos
Controle sobre o uso do fogo e prevenção e combate aos incêndios	Eliminação do uso do fogo dentro do Parque	<ul style="list-style-type: none"> - Número de abordagens realizadas junto a visitantes utilizando fogo em locais indevidos e fornecimento de orientações; - Número de atividades de esclarecimento e orientação sobre o tema junto aos moradores do entorno do Parque; - Tempo de resposta da equipe do Parque e seus parceiros em caso de incêndio 	A ser estabelecido a partir dos dados do monitoramento	Avaliar a efetividade das ações e período proposto para o controle do fogo e prevenção e combate aos incêndios

QUADRO 89 – INDICADORES DE RESPOSTA
FONTE: ELABORADO PELO AUTOR, 2022

INDICADORES DE RESPOSTA				
Componente	Meta	Indicador	Limite	Justificativa
Controle dos Impactos da Visitação	Caracterizar os impactos associados à visitação, reduzindo-os aos menores níveis possíveis	<ul style="list-style-type: none"> – Número de abordagens realizadas junto a visitantes para orientação em caso de constatação de comportamento inadequado – Número de rondas de fiscalização e orientação em trilhas, via de contorno e equipamentos do Parque Natural Municipal Vale do Itaim – Número de atividades de educação ambiental e orientação aos visitantes do Parque Natural Municipal Vale do Itaim 	A ser estabelecida a partir do monitoramento	Avaliar a efetividade das ações propostas para o controle dos impactos da visitação
Controle da degradação do solo e recursos hídricos	Diminuir a ocorrência de erosões, desbarrancamentos e movimentos de massa e melhorar a qualidade dos recursos hídricos do Parque Natural Municipal Vale do Itaim	<ul style="list-style-type: none"> – Número de atividades de coleta de dados sobre solos e recursos hídricos; – Tempo de resposta da administração entre a identificação do problema e procedimentos para controle ou correção; – Número de procedimentos de esclarecimento e orientação sobre o tema junto à comunidade local 	A ser estabelecida a partir do monitoramento	Avaliar a efetividade das ações e o tempo de resposta propostos para o controle da degradação do solo e recursos hídricos
Controle dos riscos aos visitantes, funcionários e usuários do Parque Natural Municipal Vale do Itaim	Reduzir aos menores índices possíveis os riscos de acidentes com visitantes, funcionários e usuários do Parque Natural Municipal Vale do Itaim	<ul style="list-style-type: none"> – Número de atividades de avaliação realizadas em trilhas, via de contorno, infraestrutura e equipamentos do Parque Natural Municipal Vale do Itaim – Tempo de resposta da administração entre a identificação do problema e ações para controle ou correção 	A ser estabelecido a partir dos dados do monitoramento	Avaliar a efetividade das ações e o tempo de resposta propostos para a manutenção de infraestrutura e equipamentos

QUADRO 90 – INDICADORES DE RESPOSTA

FONTE: ELABORADO PELO AUTOR, 2022

INDICADORES DE PRESSÃO					
Componentes	Tempo				
	1 ano	2 anos	3 anos	4 anos	5 anos
Caça					
Extração de madeira					
Presença de animais domésticos					
Uso do fogo					
Ocupação irregular					
Vandalismo					
Visitação					

QUADRO 91 – INDICADORES DE PRESSÃO
FONTE: ELABORADO PELO AUTOR, 2022

INDICADORES DE ESTADO					
Componentes	Tempo				
	1 ano	2 anos	3 anos	4 anos	5 anos
Presença de espécies exóticas da fauna					
Presença de espécies nativas de médios e grandes mamíferos					
Presença de répteis					
Degradação do solo					
Impactos negativos associados às atividades extrativistas ilegais					
Impactos associados a incêndios					
Impactos associados à visitação					
Risco aos visitantes usuários e funcionários do Parque Natural Municipal Vale do Itaim					
Manutenção de infraestrutura e equipamentos					

QUADRO 92 – INDICADORES DE RESPOSTA
FONTE: ELABORADO PELO AUTOR, 2022

INDICADORES DE RESPOSTA					
Componentes	Tempo				
	1 ano	2 anos	3 anos	4 anos	5 anos
Combate às atividades inapropriadas no Parque Natural Municipal Vale do Itaim					
Combate à presença de animais domésticos no Parque Natural Municipal Vale do Itaim					
Controle sobre o uso do fogo e prevenção e combate aos incêndios					
Controle dos impactos da visitação					
Controle da degradação do solo e recursos hídricos					
Controle dos riscos aos visitantes, usuários e funcionários do Parque Natural Municipal Vale do Itaim					
Manutenção de infraestrutura e equipamentos					

QUADRO 93 – TEMPO PROPOSTO PARA A REALIZAÇÃO DAS METAS PARA CADA COMPONENTE
FONTE: ELABORADO PELO AUTOR, 20

12 REFERÊNCIAS BIBLIOGRÁFICAS

AGÊNCIA NACIONAL DE ÁGUAS. **Sistema Nacional de Informações sobre Recursos Hídricos**. 2013. Disponível em: < <http://www.snirh.gov.br/>>. Acesso em 22 de maio de 2022.

AGÊNCIA NACIONAL DE TRANSPORTES TERRESTRES (ANTT). **Dutovias**. Disponível em: <<https://www.gov.br/infraestrutura/pt-br/assuntos/dados-de-transportes/bit/bitmodosmapas#mapduto>>. Acesso em: 26 de maio de 2022.

AGÊNCIA NACIONAL DE TRANSPORTES TERRESTRES (ANTT). **Rodovias**. Disponível em: <<https://www.gov.br/infraestrutura/pt-br/assuntos/dados-de-transportes/bit/bitmodosmapas#maprodo>>. Acesso em: 26 de maio de 2022.

BRASIL. Código Florestal. **Lei nº 12.651, de 25 de maio de 2012**. Disponível em: http://www.planalto.gov.br/ccivil_03/_ato2011-2014/2012/lei/l12651.htm Acesso em: 27 de maio de 2022.

BRASIL. Decreto nº 4.340, de 22 de agosto de 2002. Regulamenta artigos da Lei no 9.985, de 18 de julho de 2000, que dispõe sobre o Sistema Nacional de Unidades de Conservação da Natureza - SNUC, e dá outras providências. Diário Oficial da União da República Federativa do Brasil. Brasília, DF, 22 ago. 2002. Disponível em: Acesso em: 19 de out. 2022.

BRASIL. **Legislações Estaduais do Estado de São Paulo**. Disponível em: <http://www.legislacao.sp.gov.br/legislacao/index.htm>. Acesso em: 23 de maio de 2022.

BRASIL. **Legislações Federais**. Disponível em: <http://www4.planalto.gov.br/legislacao/portal-legis/legislacao-1/leis-ordinarias>. Acesso em: 26 de maio de 2022.

BRASIL. **Sistema Nacional das Unidades de Conservação da Natureza (SNUC)**: Lei Federal n. 9.985 de 18 de julho de 2000. Disponível em: <http://www.planalto.gov.br/ccivil_03/LEIS/L9985.htm>. Acesso em 22 de maio de 2022.

CAMARA MUNICIPAL DE TAUBATÉ. **Leis Municipais**. Disponível em: <<https://www.camarataubate.sp.gov.br/index>>. Acesso em 25 de maio de 2022.

COMPANHIA AMBIENTA DO ESTADO DE SÃO PAULO (CETESB). **Consulta de Processos**. Disponível em: < https://licenciamento.cetesb.sp.gov.br/cetesb/processo_consulta.asp>. Acesso em: 26 de maio de 2022.

COMPANHIA AMBIENTA DO ESTADO DE SÃO PAULO (CETESB). **Qualidade das Águas Interiores no Estado de São Paulo**. Disponível em: <<https://cetesb.sp.gov.br/aguas-interiores/wp-content/uploads/sites/12/2021/09/Relatorio-Qualidade-das-Aguas-Interiores-no-Estado-de-Sao-Paulo-2020.pdf>>. Acesso em: 26 de maio de 2022.

CONSELHO DE DEFESA DO PATRIMÔNIO HISTÓRICO (CONDEPHAAT). **Bens Tombados**. Disponível em: <<http://condephaat.sp.gov.br/>>. Acesso em: 26 de maio de 2022.

CONSELHO NACIONAL DE MEIO AMBIENTE (CONAMA). **Atos Normativos**. Disponível em: <http://conama.mma.gov.br/atos-normativos-sistema>. Acesso em: 23 de maio de 2022.

COPA INTERNACIONAL DE MOUNTAIN BIKE (CIMTB). **Etapas**. Disponível em: <<https://cimtb.com.br/taubate-sp-xco-xcc-e-xcp/>>. Acesso em: 26 de maio de 2022.

DEPARTAMENTO DE ÁGUAS E ENERGIA ELÉTRICA (DAEE). **Hidrologia**. Disponível em: <<http://www.daee.sp.gov.br/site/hidrologia/>> Acesso em: 26 de maio de 2022.

EMPRESA DE PESQUISA ENERGÉTICA (EPE). **Mapa da Energia do Brasil**. Disponível em: <https://gisepeprd2.epe.gov.br/WebMapEPE/>. Acesso em: 26 de maio de 2022.

FUNDAÇÃO SISTEMA ESTADUAL DE ANÁLISE DE DADOS - SEADE. **Análises e estatísticas socioeconômicas e demográficas**. Disponível em: <<http://www.ceivap.org.br/downloads/PSR-010-R0.pdf/>>. Acesso em: 22 de maio de 2022.

FERREIRA, F. **Fauna Digital**. UFRGS. Disponível em <https://www.ufrgs.br/faunadigitalrs/mamiferos/ordem-carnivora/familia-felidae/leopardus-pardalis/>. Acessado em 04 de maio de 2023.

INSTITUTO BRASILEIRO DE GEOGRAFIA E ESTATÍSTICA (IBGE), 201. **Biblioteca**. Disponível em: <<http://biblioteca.ibge.gov.br/>> Acesso em: 25 de maio de 2022.

INSTITUTO BRASILEIRO DE GEOGRAFIA E ESTATÍSTICA (IBGE), 2010. **Sinopse por setores**. Disponível em: <<http://www.censo2010.ibge.gov.br/sinopseporsetores/>> Acesso em: 26 de maio de 2022.

INSTITUTO BRASILEIRO DE GEOGRAFIA E ESTATÍSTICA (IBGE). **Banco de Dados Agregados SIDRA**. Disponível em: <<http://www.sidra.ibge.gov.br/>>. Acesso em 23 de maio de 2022.

INSTITUTO BRASILEIRO DE GEOGRAFIA E ESTATÍSTICA (IBGE). **Censo Demográfico 2010: características urbanísticas do entorno dos domicílios**. Rio de Janeiro, 2019.

INSTITUTO BRASILEIRO DE GEOGRAFIA E ESTATÍSTICA (IBGE). **Cidades**. Disponível em: <<https://cidades.ibge.gov.br/>> Acesso em: 24 de maio de 2022.

INSTITUTO BRASILEIRO DE GEOGRAFIA E ESTATÍSTICA (IBGE). **Geociências**: Disponível em: <<https://downloads.ibge.gov.br/>>. Acesso em: 26 de maio de 2022.

Instituto Brasileiro do Meio Ambiente e dos Recursos Naturais (IBAMA). **Legislação**. Disponível em: <http://www.legislacao.sp.gov.br/legislacao/index.htm>. Acesso em: 23 de maio de 2022.

INSTITUTO BRASILEIRO DO MEIO AMBIENTE E DOS RECURSOS NATURAIS RENOVÁVEIS (IBAMA). **Roteiro Metodológico de Planejamento Parque Nacional, Reserva Biológica, Estação Ecológica**. Brasília: Edições IBAMA, 2002. 136 p.

INSTITUTO BRASILEIRO DO MEIO AMBIENTE E DOS RECURSOS NATURAIS RENOVÁVEIS (IBAMA); GTZ. **Guia do Chefe: Manual de apoio ao gerenciamento de Unidades de Conservação Federais**. IBAMA / GTZ. Brasília, 1997.

INSTITUTO CHICO MENDES DE CONSERVAÇÃO DA BIODIVERSIDADE (ICMBio). **Roteiro Metodológico Básico para Elaboração de Planos de Manejo em Unidades de Conservação Federais**. ICMBio, 2013.

INSTITUTO DO PATRIMÔNIO HISTÓRICO E ARTÍSTICO NACIONAL (IPHAN). **Bens Tombados**. Disponível em: <<http://portal.iphan.gov.br/>> Acesso em: 26 de maio de 2022.

INSTITUTO GEOGRÁFICO E CARTOGRÁFICO DO ESTADO DE SÃO PAULO – IGC. **Carta topográfica escala 1:10.000**. Disponível em: <<http://datageo.ambiente.sp.gov.br/app/>>. Acesso em: 26 de maio de 2022.

INSTITUTO NACIONAL DE ESTUDOS E PESQUISAS EDUCACIONAIS ANÍSIO TEIXEIRA (INEP). **Ministério da Educação. Índice de Desenvolvimento da Educação Básica (IDEB)**. Disponível em: <<http://ideb.inep.gov.br/resultado/>>. Acesso em: 22 de maio de 2022.

MINISTÉRIO DO MEIO AMBIENTE (MMA). **Legislações Federais**. Disponível em: <http://www4.planalto.gov.br/legislacao/portal-legis/legislacao-1/leis-ordinarias>. Acesso em: 24 de maio de 2022.

MORELLI, A. F. **Estudos técnicos visando subsidiar a criação e a elaboração de um plano de manejo para o Parque Municipal Vale do Itaim – Taubaté – SP**. Projeto e Programas de Extensão Universitária. 2012.

MURER, B. M., MACHADO, A. R., PIVELLO, V. R. **Guia para planos de manejo de Parques naturais municipais brasileiros**. Goiânia: Editora Espaço Acadêmico. Acesso em: 17 out. 2022., 2022.

OECO ONG. **O que é Ecoturismo - ((o)eco**. [S. l.: s. n.], 2015. Disponível em: <https://oeco.org.br/dicionario-ambiental/28936-o-que-e-ecoturismo/>. Acesso em: 23 jun. 2023.

PREFEITURA DO MUNICÍPIO DE SÃO PAULO. **Plano de Manejo do Parque Natural Municipal Cratera de Colônia**. DEPAVE – Divisão de Parques e Áreas Verdes. São Paulo. 222p. 2012.

PREFEITURA MUNICIPAL DE CURITIBA. **Plano de Manejo do Parque Natural Municipal Barigui**. 436p. 2007.

PREFEITURA MUNICIPAL DE CURITIBA. **Plano de Manejo do Parque Natural Municipal Tingui**. 499p. 2009.

PREFEITURA MUNICIPAL DE CURITIBA. **Plano de Manejo do Parque São Lourenço**. 623p. 2009.

PREFEITURA MUNICIPAL DE GOVERNADOR VALADARES. **Plano de Manejo do Parque Natural de Governador Valadares**. 828p. 2011.

PREFEITURA MUNICIPAL DE LONDRINA. **Plano de Manejo do Parque Arthur Thomas**. Londrina, 2004. 392p.

PREFEITURA MUNICIPAL DE PINDAMONHANGABA. **Plano de Manejo do Parque Natural Municipal Trabijú**. Departamento de Meio Ambiente. Nazaré Paulista. 461p. 2013.

PREFEITURA MUNICIPAL DE TAUBATÉ. **Decreto Municipal nº 14.339, de 20 de set de 2018**. Disponível em: < <https://www.camarataubate.sp.gov.br/index>>. Acesso em 25 de maio de 2022.

PREFEITURA MUNICIPAL DE TAUBATÉ. **Decreto Municipal nº 15.236, de 15 de fev de 2022**. Disponível em: < <https://www.camarataubate.sp.gov.br/index>>. Acesso em 24 de maio de 2022.

PREFEITURA MUNICIPAL DE TAUBATÉ. **Decreto Municipal nº 9.956, de 13 de ago de 2003**. Disponível em: < <https://www.camarataubate.sp.gov.br/index>>. Acesso em 23 de maio de 2022.

PREFEITURA MUNICIPAL DE TAUBATÉ. **Plano Diretor**. Disponível em: <https://taubate.sp.gov.br/planodiretor/>. Acesso em: 26 de maio de 2022.

PREFEITURA MUNICIPAL DE TAUBATÉ. **Secretarias**. Disponível em: <https://taubate.sp.gov.br/menu-secretarias/>. Acesso em: 27 maio 2022.



SERVIÇO GEOLÓGICO DO BRASIL (CPRM). **Cartas de Suscetibilidade a Movimentos Gravitacionais de Massa e Inundações - São Paulo**. Disponível em: < <http://www.cprm.gov.br/>>. Acesso em: 26 de maio de 2022.

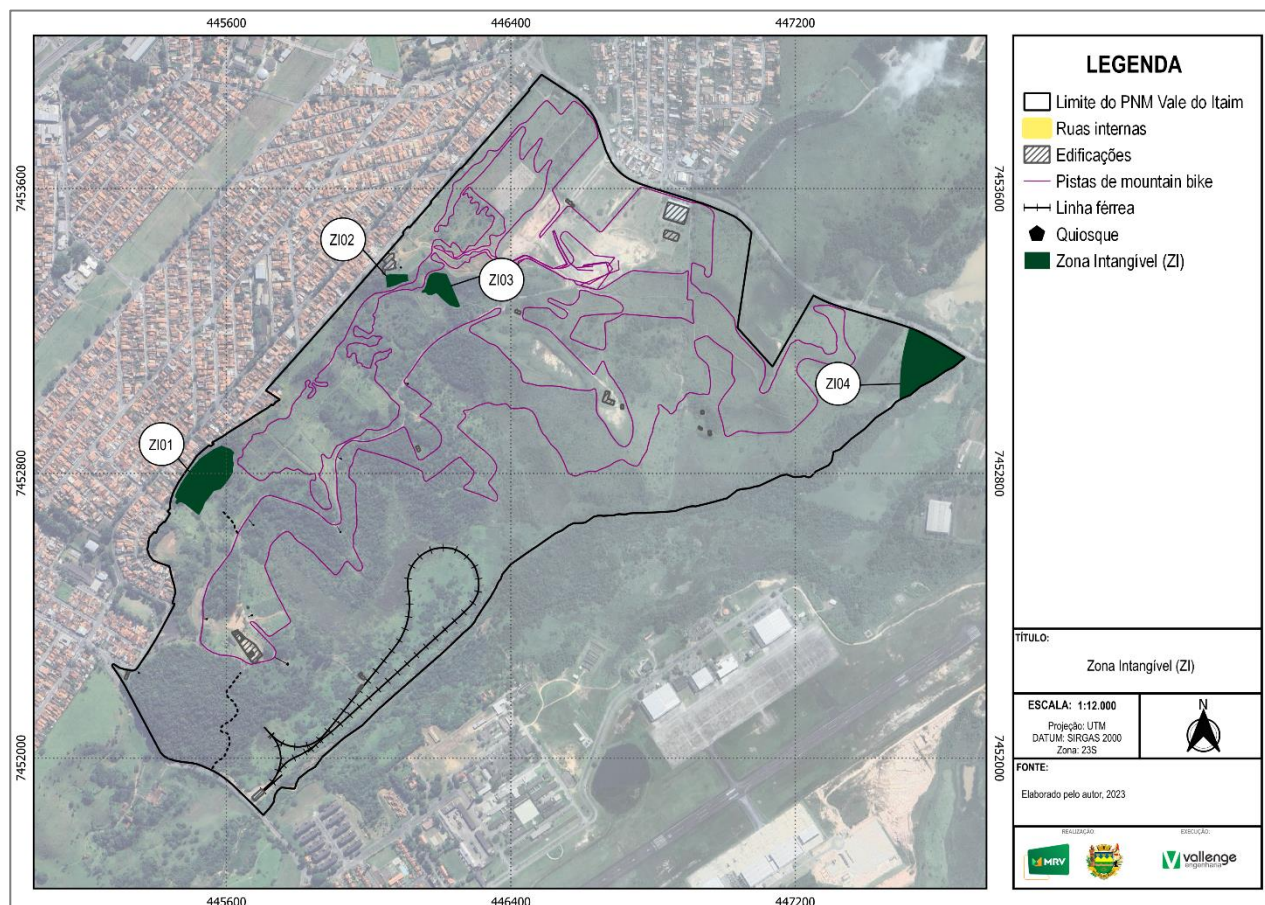
SISTEMA AMBIENTAL PAULISTA (DATAGEO). **Infraestrutura de Dados Espaciais Ambientais do Estado de São Paulo** - IDEA-SP. Disponível em: <<https://datageo.ambiente.sp.gov.br/>>. Acesso em: 26 de maio de 2022.



ANEXO – MEMORIAIS DESCRITIVOS



1 ZONA INTANGÍVEL (ZI)



■ ZONA INTANGÍVEL 01 (ZI-01)

Área: 1,71 ha.

Perímetro: 559,81 m.

Inicia-se no ponto **P0** definido pelas coordenadas N:7.452.877,655m e E:445.585,708 m, deste segue até o ponto **P1** definido pelas coordenadas N:7.452.868,431 m e E:445.611,246 m, com azimute de **109°51'37"** e distância de **27,15** m, deste segue até o ponto **P2** definido pelas coordenadas N:7.452.857,346 m e E:445.621,859 m, com azimute de **136°14'43"** e distância de **15,35** m, deste segue até o ponto **P3** definido pelas coordenadas N:7.452.852,864 m e E:445.618,793 m, com azimute de **214°22'49"** e distância de **5,43** m, deste segue até o ponto **P4** definido pelas coordenadas N:7.452.843,346 m e E:445.617,972 m, com azimute de **184°55'38"** e distância de **9,55** m, deste segue até o ponto **P5** definido pelas coordenadas N:7.452.835,085 m e E:445.618,335 m, com azimute de **177°29'17"** e distância de **8,27** m, deste segue até o ponto **P6** definido pelas coordenadas N:7.452.827,548 m e E:445.620,357 m, com azimute de **164°58'48"** e distância de **7,80** m, deste segue até o ponto **P7** definido pelas coordenadas N:7.452.813,530 m e E:445.618,080 m, com azimute de **189°13'27"** e distância de **14,20** m, deste segue até o ponto **P8** definido pelas coordenadas N:7.452.804,191 m e E:445.618,447 m, com azimute de **177°45'13"** e distância de **9,35** m, deste segue até o ponto **P9** definido pelas coordenadas N:7.452.793,753 m e E:445.612,832 m, com

azimute de **208°16'29"** e distância de **11,85** m, deste segue até o ponto **P10** definido pelas coordenadas N:**7.452.771,064** m e E:**445.597,288** m, com azimute de **214°25'00"** e distância de **27,50** m, deste segue até o ponto **P11** definido pelas coordenadas N:**7.452.756,289** m e E:**445.584,375** m, com azimute de **221°09'09"** e distância de **19,62** m, deste segue até o ponto **P12** definido pelas coordenadas N:**7.452.750,469** m e E:**445.564,447** m, com azimute de **253°43'10"** e distância de **20,76** m, deste segue até o ponto **P13** definido pelas coordenadas N:**7.452.733,178** m e E:**445.551,376** m, com azimute de **217°05'11"** e distância de **21,67** m, deste segue até o ponto **P14** definido pelas coordenadas N:**7.452.716,967** m e E:**445.538,635** m, com azimute de **218°09'57"** e distância de **20,62** m, deste segue até o ponto **P15** definido pelas coordenadas N:**7.452.702,219** m e E:**445.533,535** m, com azimute de **199°04'36"** e distância de **15,60** m, deste segue até o ponto **P16** definido pelas coordenadas N:**7.452.682,560** m e E:**445.522,201** m, com azimute de **209°57'45"** e distância de **22,69** m, deste segue até o ponto **P17** definido pelas coordenadas N:**7.452.697,867** m e E:**445.502,829** m, com azimute de **308°18'50"** e distância de **24,69** m, deste segue até o ponto **P18** definido pelas coordenadas N:**7.452.713,174** m e E:**445.483,456** m, com azimute de **308°18'49"** e distância de **24,69** m, deste segue até o ponto **P19** definido pelas coordenadas N:**7.452.718,337** m e E:**445.474,621** m, com azimute de **300°18'05"** e distância de **10,23** m, deste segue até o ponto **P20** definido pelas coordenadas N:**7.452.718,686** m e E:**445.468,059** m, com azimute de **273°02'31"** e distância de **6,57** m, deste segue até o ponto **P21** definido pelas coordenadas N:**7.452.712,731** m e E:**445.460,600** m, com azimute de **231°24'02"** e distância de **9,54** m, deste segue até o ponto **P22** definido pelas coordenadas N:**7.452.714,695** m e E:**445.457,268** m, com azimute de **300°30'46"** e distância de **3,87** m, deste segue até o ponto **P23** definido pelas coordenadas N:**7.452.720,081** m e E:**445.456,417** m, com azimute de **351°01'22"** e distância de **5,45** m, deste segue até o ponto **P24** definido pelas coordenadas N:**7.452.727,459** m e E:**445.460,214** m, com azimute de **27°13'48"** e distância de **8,30** m, deste segue até o ponto **P25** definido pelas coordenadas N:**7.452.733,459** m e E:**445.454,518** m, com azimute de **316°29'20"** e distância de **8,27** m, deste segue até o ponto **P26** definido pelas coordenadas N:**7.452.740,809** m e E:**445.456,451** m, com azimute de **14°44'13"** e distância de **7,60** m, deste segue até o ponto **P27** definido pelas coordenadas N:**7.452.749,188** m e E:**445.460,356** m, com azimute de **24°59'22"** e distância de **9,24** m, deste segue até o ponto **P28** definido pelas coordenadas N:**7.452.769,775** m e E:**445.471,148** m, com azimute de **27°39'49"** e distância de **23,25** m, deste segue até o ponto **P29** definido pelas coordenadas N:**7.452.788,552** m e E:**445.483,594** m, com azimute de **33°32'11"** e distância de **22,53** m, deste segue até o ponto **P30** definido pelas coordenadas N:**7.452.801,231** m e E:**445.492,587** m, com azimute de **35°20'54"** e distância de **15,54** m, deste segue até o ponto **P31** definido pelas coordenadas N:**7.452.801,254** m e E:**445.492,603** m, com azimute de **35°14'44"** e distância de **0,03** m, deste segue até o ponto **P32** definido pelas coordenadas N:**7.452.809,944** m e E:**445.498,720** m, com azimute de **35°08'33"** e distância de **10,63** m, deste segue até o ponto **P33** definido pelas coordenadas N:**7.452.840,256** m e E:**445.523,681** m, com azimute de **39°28'12"** e distância de **39,27** m, deste segue até o ponto **P34** definido pelas coordenadas N:**7.452.851,811** m e E:**445.540,042** m, com azimute de **54°46'05"** e distância de **20,03** m, deste segue até o ponto **P35** definido pelas coordenadas N:**7.452.867,959** m e E:**445.564,311** m, com azimute de **56°21'41"** e distância de **29,15** m, deste segue até o ponto **P0** definido pelas coordenadas N:**7.452.877,655** m e E:**445.585,708** m, com azimute de **65°37'18"** e distância de **23,49** m. O perímetro acima descrito encerra uma área de **1,71** ha.

■ ZONA INTANGÍVEL 02 (ZI-02)

Área: **0,17** ha.

Perímetro: **178,69** m.

Inicia-se no ponto **P0** definido pelas coordenadas N:**7.453.359,516**m e E:**446.062,788** m, deste segue até o ponto **P1** definido pelas coordenadas N:**7.453.359,365** m e E:**446.073,784** m, com azimute de **90°47'04"** e

distância de **11,00** m, deste segue até o ponto **P2** definido pelas coordenadas N:**7.453.358,640** m e E:**446.083,463** m, com azimute de **94°17'13"** e distância de **9,71** m, deste segue até o ponto **P3** definido pelas coordenadas N:**7.453.358,874** m e E:**446.095,777** m, com azimute de **88°54'36"** e distância de **12,32** m, deste segue até o ponto **P4** definido pelas coordenadas N:**7.453.358,545** m e E:**446.109,852** m, com azimute de **91°20'29"** e distância de **14,08** m, deste segue até o ponto **P5** definido pelas coordenadas N:**7.453.340,240** m e E:**446.111,232** m, com azimute de **175°41'25"** e distância de **18,36** m, deste segue até o ponto **P6** definido pelas coordenadas N:**7.453.336,377** m e E:**446.093,702** m, com azimute de **257°34'19"** e distância de **17,95** m, deste segue até o ponto **P7** definido pelas coordenadas N:**7.453.328,502** m e E:**446.076,773** m, com azimute de **245°03'20"** e distância de **18,67** m, deste segue até o ponto **P8** definido pelas coordenadas N:**7.453.323,320** m e E:**446.059,087** m, com azimute de **253°40'05"** e distância de **18,43** m, deste segue até o ponto **P9** definido pelas coordenadas N:**7.453.322,024** m e E:**446.051,167** m, com azimute de **260°42'18"** e distância de **8,03** m, deste segue até o ponto **P10** definido pelas coordenadas N:**7.453.357,182** m e E:**446.048,107** m, com azimute de **355°01'32"** e distância de **35,29** m, deste segue até o ponto **P0** definido pelas coordenadas N:**7.453.359,516** m e E:**446.062,788** m, com azimute de **80°58'06"** e distância de **14,87** m, .O perímetro acima descrito encerra uma área de **0,17** ha.

■ ZONA INTANGÍVEL 03 (ZI-03)

Área: **0,54** ha.

Perímetro: **334,62** m.

Inicia-se no ponto **P0** definido pelas coordenadas N:**7.453.365,137**m e E:**446.187,426** m, deste segue até o ponto **P1** definido pelas coordenadas N:**7.453.363,951** m e E:**446.194,786** m, com azimute de **99°09'12"** e distância de **7,46** m, deste segue até o ponto **P2** definido pelas coordenadas N:**7.453.359,792** m e E:**446.219,099** m, com azimute de **99°42'29"** e distância de **24,67** m, deste segue até o ponto **P3** definido pelas coordenadas N:**7.453.269,644** m e E:**446.257,423** m, com azimute de **156°58'08"** e distância de **97,96** m, deste segue até o ponto **P4** definido pelas coordenadas N:**7.453.265,626** m e E:**446.250,224** m, com azimute de **240°50'07"** e distância de **8,24** m, deste segue até o ponto **P5** definido pelas coordenadas N:**7.453.267,689** m e E:**446.242,300** m, com azimute de **284°35'20"** e distância de **8,19** m, deste segue até o ponto **P6** definido pelas coordenadas N:**7.453.271,443** m e E:**446.229,268** m, com azimute de **286°04'22"** e distância de **13,56** m, deste segue até o ponto **P7** definido pelas coordenadas N:**7.453.287,717** m e E:**446.208,802** m, com azimute de **308°29'22"** e distância de **26,15** m, deste segue até o ponto **P8** definido pelas coordenadas N:**7.453.303,628** m e E:**446.193,439** m, com azimute de **316°00'17"** e distância de **22,12** m, deste segue até o ponto **P9** definido pelas coordenadas N:**7.453.306,656** m e E:**446.189,734** m, com azimute de **309°15'18"** e distância de **4,79** m, deste segue até o ponto **P10** definido pelas coordenadas N:**7.453.302,059** m e E:**446.179,898** m, com azimute de **244°56'55"** e distância de **10,86** m, deste segue até o ponto **P11** definido pelas coordenadas N:**7.453.299,955** m e E:**446.176,387** m, com azimute de **239°04'28"** e distância de **4,09** m, deste segue até o ponto **P12** definido pelas coordenadas N:**7.453.302,229** m e E:**446.174,268** m, com azimute de **317°00'29"** e distância de **3,11** m, deste segue até o ponto **P13** definido pelas coordenadas N:**7.453.300,692** m e E:**446.169,700** m, com azimute de **251°24'21"** e distância de **4,82** m, deste segue até o ponto **P14** definido pelas coordenadas N:**7.453.302,953** m e E:**446.164,414** m, com azimute de **293°10'01"** e distância de **5,75** m, deste segue até o ponto **P15** definido pelas coordenadas N:**7.453.307,695** m e E:**446.161,582** m, com azimute de **329°09'13"** e distância de **5,52** m, deste segue até o ponto **P16** definido pelas coordenadas N:**7.453.307,095** m e E:**446.153,315** m, com azimute de **265°50'58"** e distância de **8,29** m, deste segue até o ponto **P17** definido pelas coordenadas N:**7.453.307,839** m e E:**446.148,739** m, com azimute de **279°13'54"** e distância de **4,64** m, deste segue até o ponto **P18** definido pelas coordenadas N:**7.453.310,643** m e E:**446.148,968** m, com azimute de **4°41'08"** e distância de **2,81**

m, deste segue até o ponto **P19** definido pelas coordenadas N:7.453.313,614 m e E:446.151,077 m, com azimute de **35°22'02"** e distância de **3,64** m, deste segue até o ponto **P20** definido pelas coordenadas N:7.453.316,051 m e E:446.154,373 m, com azimute de **53°31'14"** e distância de **4,10** m, deste segue até o ponto **P21** definido pelas coordenadas N:7.453.318,216 m e E:446.157,170 m, com azimute de **52°15'34"** e distância de **3,54** m, deste segue até o ponto **P22** definido pelas coordenadas N:7.453.322,733 m e E:446.158,276 m, com azimute de **13°45'30"** e distância de **4,65** m, deste segue até o ponto **P23** definido pelas coordenadas N:7.453.328,741 m e E:446.161,871 m, com azimute de **30°53'31"** e distância de **7,00** m, deste segue até o ponto **P24** definido pelas coordenadas N:7.453.336,558 m e E:446.162,965 m, com azimute de **7°58'03"** e distância de **7,89** m, deste segue até o ponto **P25** definido pelas coordenadas N:7.453.345,054 m e E:446.165,490 m, com azimute de **16°33'20"** e distância de **8,86** m, deste segue até o ponto **P26** definido pelas coordenadas N:7.453.351,466 m e E:446.169,146 m, com azimute de **29°41'10"** e distância de **7,38** m, deste segue até o ponto **P27** definido pelas coordenadas N:7.453.356,049 m e E:446.170,002 m, com azimute de **10°35'00"** e distância de **4,66** m, deste segue até o ponto **P28** definido pelas coordenadas N:7.453.358,888 m e E:446.172,860 m, com azimute de **45°11'06"** e distância de **4,03** m, deste segue até o ponto **P29** definido pelas coordenadas N:7.453.361,061 m e E:446.177,590 m, com azimute de **65°20'00"** e distância de **5,21** m, deste segue até o ponto **P0** definido pelas coordenadas N:7.453.365,137 m e E:446.187,426 m, com azimute de **67°29'13"** e distância de **10,65** m, .O perímetro acima descrito encerra uma área de **0,54** ha.

■ ZONA INTANGÍVEL 04 (ZI-04)

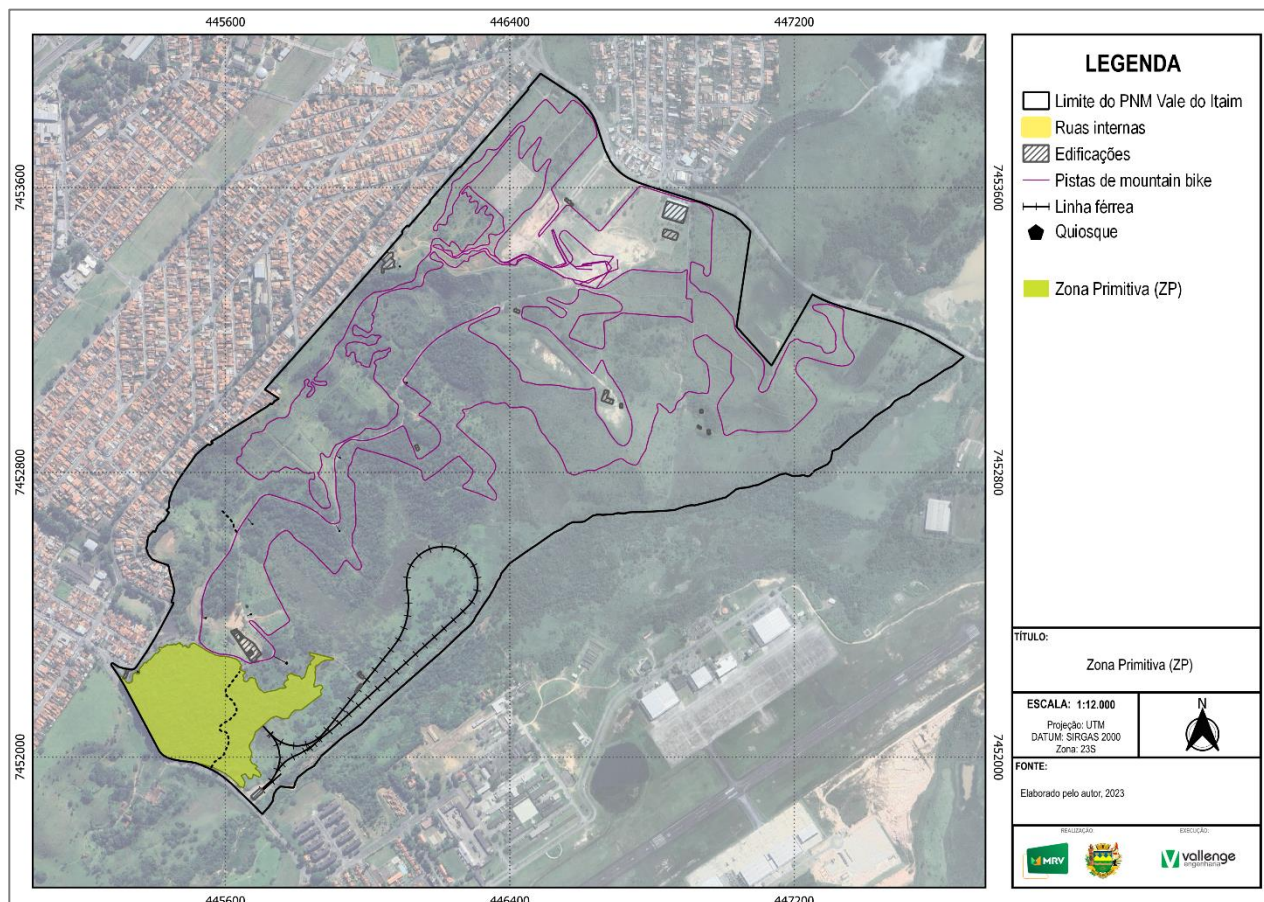
Área: **1,92** ha.

Perímetro: **603,16** m.

Inicia-se no ponto **P0** definido pelas coordenadas N:7.453.209,250m e E:447.521,319 m, deste segue até o ponto **P1** definido pelas coordenadas N:7.453.206,041 m e E:447.530,581 m, com azimute de **109°06'37"** e distância de **9,80** m, deste segue até o ponto **P2** definido pelas coordenadas N:7.453.198,140 m e E:447.549,216 m, com azimute de **112°58'33"** e distância de **20,24** m, deste segue até o ponto **P3** definido pelas coordenadas N:7.453.182,995 m e E:447.579,505 m, com azimute de **116°33'55"** e distância de **33,86** m, deste segue até o ponto **P4** definido pelas coordenadas N:7.453.157,524 m e E:447.623,810 m, com azimute de **119°53'41"** e distância de **51,11** m, deste segue até o ponto **P5** definido pelas coordenadas N:7.453.143,424 m e E:447.647,052 m, com azimute de **121°14'41"** e distância de **27,18** m, deste segue até o ponto **P6** definido pelas coordenadas N:7.453.127,220 m e E:447.673,760 m, com azimute de **121°14'41"** e distância de **31,24** m, deste segue até o ponto **P7** definido pelas coordenadas N:7.453.124,967 m e E:447.677,474 m, com azimute de **121°14'41"** e distância de **4,34** m, deste segue até o ponto **P8** definido pelas coordenadas N:7.453.107,995 m e E:447.656,790 m, com azimute de **230°37'51"** e distância de **26,76** m, deste segue até o ponto **P9** definido pelas coordenadas N:7.453.098,349 m e E:447.645,033 m, com azimute de **230°37'51"** e distância de **15,21** m, deste segue até o ponto **P10** definido pelas coordenadas N:7.453.094,216 m e E:447.636,745 m, com azimute de **243°29'48"** e distância de **9,26** m, deste segue até o ponto **P11** definido pelas coordenadas N:7.453.092,683 m e E:447.633,671 m, com azimute de **243°29'48"** e distância de **3,44** m, deste segue até o ponto **P12** definido pelas coordenadas N:7.453.091,653 m e E:447.631,605 m, com azimute de **243°29'48"** e distância de **2,31** m, deste segue até o ponto **P13** definido pelas coordenadas N:7.453.087,390 m e E:447.623,057 m, com azimute de **243°29'48"** e distância de **9,55** m, deste segue até o ponto **P14** definido pelas coordenadas N:7.453.066,940 m e E:447.593,694 m, com azimute de **235°08'38"** e distância de **35,78** m, deste segue até o ponto **P15** definido pelas coordenadas N:7.453.061,088 m e E:447.585,293 m, com azimute de **235°08'38"** e distância de **10,24** m, deste segue até o ponto **P16** definido pelas coordenadas N:7.453.059,852 m e E:447.583,518 m, com azimute de **235°08'38"**

e distância de **2,16** m, deste segue até o ponto **P17** definido pelas coordenadas N:**7.453.054,548** m e E:**447.573,020** m, com azimute de **243°11'29"** e distância de **11,76** m, deste segue até o ponto **P18** definido pelas coordenadas N:**7.453.046,812** m e E:**447.557,713** m, com azimute de **243°11'29"** e distância de **17,15** m, deste segue até o ponto **P19** definido pelas coordenadas N:**7.453.045,875** m e E:**447.555,857** m, com azimute de **243°11'29"** e distância de **2,08** m, deste segue até o ponto **P20** definido pelas coordenadas N:**7.453.044,655** m e E:**447.553,443** m, com azimute de **243°11'29"** e distância de **2,71** m, deste segue até o ponto **P21** definido pelas coordenadas N:**7.453.043,112** m e E:**447.551,605** m, com azimute de **229°59'40"** e distância de **2,40** m, deste segue até o ponto **P22** definido pelas coordenadas N:**7.453.039,490** m e E:**447.547,289** m, com azimute de **229°59'40"** e distância de **5,63** m, deste segue até o ponto **P23** definido pelas coordenadas N:**7.453.033,888** m e E:**447.540,615** m, com azimute de **229°59'40"** e distância de **8,71** m, deste segue até o ponto **P24** definido pelas coordenadas N:**7.453.032,833** m e E:**447.539,357** m, com azimute de **229°59'40"** e distância de **1,64** m, deste segue até o ponto **P25** definido pelas coordenadas N:**7.453.031,762** m e E:**447.538,081** m, com azimute de **229°59'40"** e distância de **1,67** m, deste segue até o ponto **P26** definido pelas coordenadas N:**7.453.029,113** m e E:**447.534,925** m, com azimute de **229°59'40"** e distância de **4,12** m, deste segue até o ponto **P27** definido pelas coordenadas N:**7.453.028,501** m e E:**447.534,196** m, com azimute de **229°59'40"** e distância de **0,95** m, deste segue até o ponto **P28** definido pelas coordenadas N:**7.453.026,505** m e E:**447.531,817** m, com azimute de **229°59'40"** e distância de **3,11** m, deste segue até o ponto **P29** definido pelas coordenadas N:**7.453.023,505** m e E:**447.528,242** m, com azimute de **229°59'40"** e distância de **4,67** m, deste segue até o ponto **P30** definido pelas coordenadas N:**7.453.019,650** m e E:**447.523,650** m, com azimute de **229°59'40"** e distância de **6,00** m, deste segue até o ponto **P31** definido pelas coordenadas N:**7.453.019,200** m e E:**447.522,495** m, com azimute de **248°42'56"** e distância de **1,24** m, deste segue até o ponto **P32** definido pelas coordenadas N:**7.453.018,156** m e E:**447.519,814** m, com azimute de **248°42'56"** e distância de **2,88** m, deste segue até o ponto **P33** definido pelas coordenadas N:**7.453.017,315** m e E:**447.517,655** m, com azimute de **248°42'56"** e distância de **2,32** m, deste segue até o ponto **P34** definido pelas coordenadas N:**7.453.013,272** m e E:**447.507,278** m, com azimute de **248°42'56"** e distância de **11,14** m, deste segue até o ponto **P35** definido pelas coordenadas N:**7.453.011,343** m e E:**447.502,326** m, com azimute de **248°42'56"** e distância de **5,31** m, deste segue até o ponto **P36** definido pelas coordenadas N:**7.453.011,219** m e E:**447.502,007** m, com azimute de **248°42'56"** e distância de **0,34** m, deste segue até o ponto **P37** definido pelas coordenadas N:**7.453.006,537** m e E:**447.493,896** m, com azimute de **240°00'14"** e distância de **9,36** m, deste segue até o ponto **P38** definido pelas coordenadas N:**7.453.040,638** m e E:**447.494,523** m, com azimute de **1°03'09"** e distância de **34,11** m, deste segue até o ponto **P39** definido pelas coordenadas N:**7.453.045,582** m e E:**447.494,614** m, com azimute de **1°03'09"** e distância de **4,94** m, deste segue até o ponto **P40** definido pelas coordenadas N:**7.453.054,438** m e E:**447.494,776** m, com azimute de **1°03'09"** e distância de **8,86** m, deste segue até o ponto **P41** definido pelas coordenadas N:**7.453.077,955** m e E:**447.495,763** m, com azimute de **2°24'05"** e distância de **23,54** m, deste segue até o ponto **P42** definido pelas coordenadas N:**7.453.085,557** m e E:**447.496,511** m, com azimute de **5°37'30"** e distância de **7,64** m, deste segue até o ponto **P43** definido pelas coordenadas N:**7.453.110,516** m e E:**447.498,970** m, com azimute de **5°37'30"** e distância de **25,08** m, deste segue até o ponto **P44** definido pelas coordenadas N:**7.453.142,798** m e E:**447.504,299** m, com azimute de **9°22'30"** e distância de **32,72** m, deste segue até o ponto **P45** definido pelas coordenadas N:**7.453.146,310** m e E:**447.505,118** m, com azimute de **13°07'30"** e distância de **3,61** m, deste segue até o ponto **P46** definido pelas coordenadas N:**7.453.174,663** m e E:**447.511,729** m, com azimute de **13°07'30"** e distância de **29,11** m, deste segue até o ponto **P47** definido pelas coordenadas N:**7.453.179,129** m e E:**447.512,948** m, com azimute de **15°15'55"** e distância de **4,63** m, deste segue até o ponto **P0** definido pelas coordenadas N:**7.453.209,250** m e E:**447.521,319** m, com azimute de **15°31'50"** e distância de **31,26** m. O perímetro acima descrito encerra uma área de **1,92** ha.

2 ZONA PRIMITIVA (ZP)



Área: 11,74 ha.

Perímetro: 2.139,35 m.

Inicia-se no ponto **P0** definido pelas coordenadas N:7.452.321,213m e E:445.472,232 m, deste segue até o ponto **P1** definido pelas coordenadas N:7.452.320,014 m e E:445.473,322 m, com azimute de **137°43'35"** e distância de **1,62 m**, deste segue até o ponto **P2** definido pelas coordenadas N:7.452.318,598 m e E:445.471,142 m, com azimute de **236°58'34"** e distância de **2,60 m**, deste segue até o ponto **P3** definido pelas coordenadas N:7.452.317,562 m e E:445.472,341 m, com azimute de **130°48'54"** e distância de **1,58 m**, deste segue até o ponto **P4** definido pelas coordenadas N:7.452.317,889 m e E:445.473,812 m, com azimute de **77°28'16"** e distância de **1,51 m**, deste segue até o ponto **P5** definido pelas coordenadas N:7.452.316,963 m e E:445.475,883 m, com azimute de **114°06'08"** e distância de **2,27 m**, deste segue até o ponto **P6** definido pelas coordenadas N:7.452.314,402 m e E:445.477,572 m, com azimute de **146°35'32"** e distância de **3,07 m**, deste segue até o ponto **P7** definido pelas coordenadas N:7.452.311,896 m e E:445.478,880 m, com azimute de **152°26'50"** e distância de **2,83 m**, deste segue até o ponto **P8** definido pelas coordenadas N:7.452.310,588 m e E:445.478,989 m, com azimute de **175°14'11"** e distância de **1,31 m**, deste segue até o ponto **P9** definido pelas coordenadas N:7.452.310,206 m e E:445.480,569 m, com azimute de **103°34'14"** e distância de **1,63 m**, deste segue até o ponto **P10** definido pelas coordenadas N:7.452.311,623 m e E:445.482,040 m, com azimute de **46°04'51"** e distância de **2,04 m**, deste segue até o ponto **P11** definido pelas coordenadas N:7.452.312,822 m e E:445.484,056 m, com azimute de **59°15'52"** e distância de **2,35 m**, deste segue até o ponto **P12** definido pelas coordenadas N:7.452.312,876 m e

E:445.486,672 m, com azimute de **88°48'23"** e distância de **2,62** m, deste segue até o ponto **P13** definido pelas coordenadas N:7.452.312,767 m e E:445.488,524 m, com azimute de **93°21'59"** e distância de **1,86** m, deste segue até o ponto **P14** definido pelas coordenadas N:7.452.311,787 m e E:445.490,704 m, com azimute de **114°13'40"** e distância de **2,39** m, deste segue até o ponto **P15** definido pelas coordenadas N:7.452.310,370 m e E:445.490,704 m, com azimute de **180°00'00"** e distância de **1,42** m, deste segue até o ponto **P16** definido pelas coordenadas N:7.452.309,280 m e E:445.489,233 m, com azimute de **233°28'16"** e distância de **1,83** m, deste segue até o ponto **P17** definido pelas coordenadas N:7.452.308,027 m e E:445.492,012 m, com azimute de **114°16'28"** e distância de **3,05** m, deste segue até o ponto **P18** definido pelas coordenadas N:7.452.307,373 m e E:445.493,646 m, com azimute de **111°48'05"** e distância de **1,76** m, deste segue até o ponto **P19** definido pelas coordenadas N:7.452.307,809 m e E:445.495,553 m, com azimute de **77°07'30"** e distância de **1,96** m, deste segue até o ponto **P20** definido pelas coordenadas N:7.452.308,408 m e E:445.498,441 m, com azimute de **78°16'30"** e distância de **2,95** m, deste segue até o ponto **P21** definido pelas coordenadas N:7.452.309,062 m e E:445.499,695 m, com azimute de **62°26'50"** e distância de **1,41** m, deste segue até o ponto **P22** definido pelas coordenadas N:7.452.310,424 m e E:445.499,586 m, com azimute de **355°25'34"** e distância de **1,37** m, deste segue até o ponto **P23** definido pelas coordenadas N:7.452.311,678 m e E:445.498,932 m, com azimute de **332°26'50"** e distância de **1,41** m, deste segue até o ponto **P24** definido pelas coordenadas N:7.452.313,040 m e E:445.499,150 m, com azimute de **9°05'25"** e distância de **1,38** m, deste segue até o ponto **P25** definido pelas coordenadas N:7.452.315,165 m e E:445.501,275 m, com azimute de **45°00'00"** e distância de **3,01** m, deste segue até o ponto **P26** definido pelas coordenadas N:7.452.316,800 m e E:445.503,291 m, com azimute de **50°57'52"** e distância de **2,60** m, deste segue até o ponto **P27** definido pelas coordenadas N:7.452.318,325 m e E:445.506,560 m, com azimute de **64°58'59"** e distância de **3,61** m, deste segue até o ponto **P28** definido pelas coordenadas N:7.452.319,143 m e E:445.507,759 m, com azimute de **55°42'47"** e distância de **1,45** m, deste segue até o ponto **P29** definido pelas coordenadas N:7.452.319,415 m e E:445.511,519 m, com azimute de **85°51'19"** e distância de **3,77** m, deste segue até o ponto **P30** definido pelas coordenadas N:7.452.318,489 m e E:445.514,516 m, com azimute de **107°10'33"** e distância de **3,14** m, deste segue até o ponto **P31** definido pelas coordenadas N:7.452.314,784 m e E:445.520,292 m, com azimute de **122°40'50"** e distância de **6,86** m, deste segue até o ponto **P32** definido pelas coordenadas N:7.452.308,572 m e E:445.530,481 m, com azimute de **121°22'03"** e distância de **11,93** m, deste segue até o ponto **P33** definido pelas coordenadas N:7.452.303,177 m e E:445.539,853 m, com azimute de **119°55'26"** e distância de **10,81** m, deste segue até o ponto **P34** definido pelas coordenadas N:7.452.300,671 m e E:445.543,776 m, com azimute de **122°34'27"** e distância de **4,66** m, deste segue até o ponto **P35** definido pelas coordenadas N:7.452.296,366 m e E:445.550,479 m, com azimute de **122°42'42"** e distância de **7,97** m, deste segue até o ponto **P36** definido pelas coordenadas N:7.452.293,751 m e E:445.554,892 m, com azimute de **120°39'02"** e distância de **5,13** m, deste segue até o ponto **P37** definido pelas coordenadas N:7.452.292,797 m e E:445.558,489 m, com azimute de **104°51'01"** e distância de **3,72** m, deste segue até o ponto **P38** definido pelas coordenadas N:7.452.291,094 m e E:445.563,093 m, com azimute de **110°17'44"** e distância de **4,91** m, deste segue até o ponto **P39** definido pelas coordenadas N:7.452.289,187 m e E:445.566,635 m, com azimute de **118°18'03"** e distância de **4,02** m, deste segue até o ponto **P40** definido pelas coordenadas N:7.452.288,206 m e E:445.568,215 m, com azimute de **121°49'39"** e distância de **1,86** m, deste segue até o ponto **P41** definido pelas coordenadas N:7.452.287,008 m e E:445.568,269 m, com azimute de **177°23'51"** e distância de **1,20** m, deste segue até o ponto **P42** definido pelas coordenadas N:7.452.284,455 m e E:445.576,204 m, com azimute de **107°49'51"** e distância de **8,33** m, deste segue até o ponto **P43** definido pelas coordenadas N:7.452.281,590 m e E:445.605,034 m, com azimute de **95°40'33"** e distância de **28,97** m, deste segue até o ponto **P44** definido pelas coordenadas N:7.452.279,606 m e E:445.615,491 m, com azimute de **100°44'38"** e distância de **10,64** m, deste segue até o ponto **P45** definido pelas coordenadas N:7.452.276,904 m e E:445.622,427 m, com azimute de **111°17'01"** e distância de **7,44** m, deste segue até o ponto **P46** definido pelas coordenadas N:7.452.276,089 m e E:445.628,433 m, com azimute de **97°43'28"** e distância de **6,06** m, deste segue até o ponto **P47** definido pelas coordenadas N:7.452.272,189 m e E:445.633,561 m, com azimute de **127°15'27"** e distância de **6,44** m, deste segue até o ponto **P48** definido

pelas coordenadas N:7.452.265,389 m e E:445.641,435 m, com azimute de **130°48'49"** e distância de **10,40** m, deste segue até o ponto **P49** definido pelas coordenadas N:7.452.263,536 m e E:445.640,645 m, com azimute de **203°05'49"** e distância de **2,01** m, deste segue até o ponto **P50** definido pelas coordenadas N:7.452.262,419 m e E:445.640,808 m, com azimute de **171°40'28"** e distância de **1,13** m, deste segue até o ponto **P51** definido pelas coordenadas N:7.452.260,757 m e E:445.641,571 m, com azimute de **155°20'39"** e distância de **1,83** m, deste segue até o ponto **P52** definido pelas coordenadas N:7.452.260,376 m e E:445.642,661 m, com azimute de **109°17'24"** e distância de **1,15** m, deste segue até o ponto **P53** definido pelas coordenadas N:7.452.259,613 m e E:445.643,669 m, com azimute de **127°07'01"** e distância de **1,26** m, deste segue até o ponto **P54** definido pelas coordenadas N:7.452.258,469 m e E:445.644,268 m, com azimute de **152°21'14"** e distância de **1,29** m, deste segue até o ponto **P55** definido pelas coordenadas N:7.452.257,216 m e E:445.644,241 m, com azimute de **181°14'43"** e distância de **1,25** m, deste segue até o ponto **P56** definido pelas coordenadas N:7.452.255,853 m e E:445.644,268 m, com azimute de **178°51'15"** e distância de **1,36** m, deste segue até o ponto **P57** definido pelas coordenadas N:7.452.254,982 m e E:445.643,097 m, com azimute de **233°20'38"** e distância de **1,46** m, deste segue até o ponto **P58** definido pelas coordenadas N:7.452.254,655 m e E:445.642,525 m, com azimute de **240°15'18"** e distância de **0,66** m, deste segue até o ponto **P59** definido pelas coordenadas N:7.452.253,946 m e E:445.642,279 m, com azimute de **199°05'37"** e distância de **0,75** m, deste segue até o ponto **P60** definido pelas coordenadas N:7.452.253,102 m e E:445.642,634 m, com azimute de **157°14'56"** e distância de **0,92** m, deste segue até o ponto **P61** definido pelas coordenadas N:7.452.252,353 m e E:445.643,061 m, com azimute de **150°14'31"** e distância de **0,86** m, deste segue até o ponto **P62** definido pelas coordenadas N:7.452.250,023 m e E:445.641,508 m, com azimute de **213°41'24"** e distância de **2,80** m, deste segue até o ponto **P63** definido pelas coordenadas N:7.452.249,486 m e E:445.642,761 m, com azimute de **113°11'55"** e distância de **1,36** m, deste segue até o ponto **P64** definido pelas coordenadas N:7.452.249,015 m e E:445.641,598 m, com azimute de **247°57'51"** e distância de **1,25** m, deste segue até o ponto **P65** definido pelas coordenadas N:7.452.249,260 m e E:445.640,073 m, com azimute de **279°07'49"** e distância de **1,55** m, deste segue até o ponto **P66** definido pelas coordenadas N:7.452.248,743 m e E:445.639,419 m, com azimute de **231°37'57"** e distância de **0,83** m, deste segue até o ponto **P67** definido pelas coordenadas N:7.452.247,462 m e E:445.639,609 m, com azimute de **171°31'44"** e distância de **1,29** m, deste segue até o ponto **P68** definido pelas coordenadas N:7.452.246,454 m e E:445.640,045 m, com azimute de **156°36'53"** e distância de **1,10** m, deste segue até o ponto **P69** definido pelas coordenadas N:7.452.245,282 m e E:445.640,645 m, com azimute de **152°54'16"** e distância de **1,32** m, deste segue até o ponto **P70** definido pelas coordenadas N:7.452.244,656 m e E:445.641,544 m, com azimute de **124°52'31"** e distância de **1,10** m, deste segue até o ponto **P71** definido pelas coordenadas N:7.452.243,920 m e E:445.641,707 m, com azimute de **167°28'16"** e distância de **0,75** m, deste segue até o ponto **P72** definido pelas coordenadas N:7.452.243,593 m e E:445.641,925 m, com azimute de **146°18'36"** e distância de **0,39** m, deste segue até o ponto **P73** definido pelas coordenadas N:7.452.244,002 m e E:445.642,634 m, com azimute de **60°01'06"** e distância de **0,82** m, deste segue até o ponto **P74** definido pelas coordenadas N:7.452.244,165 m e E:445.643,533 m, com azimute de **79°41'43"** e distância de **0,91** m, deste segue até o ponto **P75** definido pelas coordenadas N:7.452.243,593 m e E:445.644,677 m, com azimute de **116°33'54"** e distância de **1,28** m, deste segue até o ponto **P76** definido pelas coordenadas N:7.452.243,212 m e E:445.645,930 m, com azimute de **106°55'39"** e distância de **1,31** m, deste segue até o ponto **P77** definido pelas coordenadas N:7.452.243,021 m e E:445.646,720 m, com azimute de **103°34'14"** e distância de **0,81** m, deste segue até o ponto **P78** definido pelas coordenadas N:7.452.241,128 m e E:445.649,131 m, com azimute de **128°08'35"** e distância de **3,07** m, deste segue até o ponto **P79** definido pelas coordenadas N:7.452.239,493 m e E:445.654,035 m, com azimute de **108°26'06"** e distância de **5,17** m, deste segue até o ponto **P80** definido pelas coordenadas N:7.452.236,442 m e E:445.655,343 m, com azimute de **156°48'05"** e distância de **3,32** m, deste segue até o ponto **P81** definido pelas coordenadas N:7.452.233,608 m e E:445.652,510 m, com azimute de **225°00'00"** e distância de **4,01** m, deste segue até o ponto **P82** definido pelas coordenadas N:7.452.231,211 m e E:445.649,567 m, com azimute de **230°49'35"** e distância de **3,80** m, deste segue até o ponto **P83** definido pelas coordenadas N:7.452.227,505 m e E:445.648,587 m, com azimute de **194°49'35"** e distância de **3,83**

m, deste segue até o ponto **P84** definido pelas coordenadas N:7.452.223,146 m e E:445.651,311 m, com azimute de **147°59'41"** e distância de **5,14** m, deste segue até o ponto **P85** definido pelas coordenadas N:7.452.219,332 m e E:445.651,202 m, com azimute de **181°38'12"** e distância de **3,82** m, deste segue até o ponto **P86** definido pelas coordenadas N:7.452.215,409 m e E:445.649,894 m, com azimute de **198°26'06"** e distância de **4,14** m, deste segue até o ponto **P87** definido pelas coordenadas N:7.452.212,030 m e E:445.653,926 m, com azimute de **129°57'27"** e distância de **5,26** m, deste segue até o ponto **P88** definido pelas coordenadas N:7.452.210,941 m e E:445.656,651 m, com azimute de **111°48'05"** e distância de **2,93** m, deste segue até o ponto **P89** definido pelas coordenadas N:7.452.212,793 m e E:445.661,337 m, com azimute de **68°25'43"** e distância de **5,04** m, deste segue até o ponto **P90** definido pelas coordenadas N:7.452.217,261 m e E:445.665,478 m, com azimute de **42°49'31"** e distância de **6,09** m, deste segue até o ponto **P91** definido pelas coordenadas N:7.452.221,512 m e E:445.667,767 m, com azimute de **28°18'03"** e distância de **4,83** m, deste segue até o ponto **P92** definido pelas coordenadas N:7.452.222,601 m e E:445.673,870 m, com azimute de **79°52'31"** e distância de **6,20** m, deste segue até o ponto **P93** definido pelas coordenadas N:7.452.219,550 m e E:445.683,024 m, com azimute de **108°26'06"** e distância de **9,65** m, deste segue até o ponto **P94** definido pelas coordenadas N:7.452.215,191 m e E:445.685,203 m, com azimute de **153°26'06"** e distância de **4,87** m, deste segue até o ponto **P95** definido pelas coordenadas N:7.452.210,832 m e E:445.684,767 m, com azimute de **185°42'38"** e distância de **4,38** m, deste segue até o ponto **P96** definido pelas coordenadas N:7.452.206,690 m e E:445.687,383 m, com azimute de **147°43'28"** e distância de **4,90** m, deste segue até o ponto **P97** definido pelas coordenadas N:7.452.198,626 m e E:445.689,998 m, com azimute de **162°01'51"** e distância de **8,48** m, deste segue até o ponto **P98** definido pelas coordenadas N:7.452.193,831 m e E:445.692,614 m, com azimute de **151°23'22"** e distância de **5,46** m, deste segue até o ponto **P99** definido pelas coordenadas N:7.452.189,472 m e E:445.696,101 m, com azimute de **141°20'25"** e distância de **5,58** m, deste segue até o ponto **P100** definido pelas coordenadas N:7.452.186,420 m e E:445.701,986 m, com azimute de **117°24'27"** e distância de **6,63** m, deste segue até o ponto **P101** definido pelas coordenadas N:7.452.181,625 m e E:445.707,217 m, com azimute de **132°30'38"** e distância de **7,10** m, deste segue até o ponto **P102** definido pelas coordenadas N:7.452.180,318 m e E:445.709,179 m, com azimute de **123°41'24"** e distância de **2,36** m, deste segue até o ponto **P103** definido pelas coordenadas N:7.452.183,805 m e E:445.720,948 m, com azimute de **73°29'44"** e distância de **12,28** m, deste segue até o ponto **P104** definido pelas coordenadas N:7.452.185,331 m e E:445.729,013 m, com azimute de **79°17'13"** e distância de **8,21** m, deste segue até o ponto **P105** definido pelas coordenadas N:7.452.186,856 m e E:445.738,603 m, com azimute de **80°57'38"** e distância de **9,71** m, deste segue até o ponto **P106** definido pelas coordenadas N:7.452.189,690 m e E:445.747,539 m, com azimute de **72°24'27"** e distância de **9,37** m, deste segue até o ponto **P107** definido pelas coordenadas N:7.452.192,959 m e E:445.751,026 m, com azimute de **46°50'51"** e distância de **4,78** m, deste segue até o ponto **P108** definido pelas coordenadas N:7.452.192,959 m e E:445.765,412 m, com azimute de **90°00'00"** e distância de **14,39** m, deste segue até o ponto **P109** definido pelas coordenadas N:7.452.196,011 m e E:445.771,078 m, com azimute de **61°41'57"** e distância de **6,44** m, deste segue até o ponto **P110** definido pelas coordenadas N:7.452.199,498 m e E:445.767,373 m, com azimute de **313°15'51"** e distância de **5,09** m, deste segue até o ponto **P111** definido pelas coordenadas N:7.452.204,293 m e E:445.764,104 m, com azimute de **325°42'47"** e distância de **5,80** m, deste segue até o ponto **P112** definido pelas coordenadas N:7.452.210,832 m e E:445.766,719 m, com azimute de **21°48'05"** e distância de **7,04** m, deste segue até o ponto **P113** definido pelas coordenadas N:7.452.215,191 m e E:445.771,514 m, com azimute de **47°43'35"** e distância de **6,48** m, deste segue até o ponto **P114** definido pelas coordenadas N:7.452.216,499 m e E:445.777,181 m, com azimute de **77°00'19"** e distância de **5,82** m, deste segue até o ponto **P115** definido pelas coordenadas N:7.452.222,165 m e E:445.773,912 m, com azimute de **330°01'06"** e distância de **6,54** m, deste segue até o ponto **P116** definido pelas coordenadas N:7.452.227,396 m e E:445.773,040 m, com azimute de **350°32'16"** e distância de **5,30** m, deste segue até o ponto **P117** definido pelas coordenadas N:7.452.232,845 m e E:445.779,143 m, com azimute de **48°14'23"** e distância de **8,18** m, deste segue até o ponto **P118** definido pelas coordenadas N:7.452.235,025 m e E:445.784,810 m, com azimute de **68°57'45"** e distância de **6,07** m, deste segue até o ponto **P119** definido pelas coordenadas N:7.452.230,448 m e E:445.791,348 m, com

azimute de **124°59'31"** e distância de **7,98** m, deste segue até o ponto **P120** definido pelas coordenadas N:**7.452.227,614** m e E:**445.801,810** m, com azimute de **105°09'15"** e distância de **10,84** m, deste segue até o ponto **P121** definido pelas coordenadas N:**7.452.226,743** m e E:**445.809,221** m, com azimute de **96°42'35"** e distância de **7,46** m, deste segue até o ponto **P122** definido pelas coordenadas N:**7.452.218,460** m e E:**445.814,016** m, com azimute de **149°55'53"** e distância de **9,57** m, deste segue até o ponto **P123** definido pelas coordenadas N:**7.452.224,127** m e E:**445.821,862** m, com azimute de **54°09'44"** e distância de **9,68** m, deste segue até o ponto **P124** definido pelas coordenadas N:**7.452.236,333** m e E:**445.826,222** m, com azimute de **19°39'14"** e distância de **12,96** m, deste segue até o ponto **P125** definido pelas coordenadas N:**7.452.250,718** m e E:**445.830,581** m, com azimute de **16°51'30"** e distância de **15,03** m, deste segue até o ponto **P126** definido pelas coordenadas N:**7.452.260,308** m e E:**445.834,940** m, com azimute de **24°26'38"** e distância de **10,53** m, deste segue até o ponto **P127** definido pelas coordenadas N:**7.452.258,564** m e E:**445.839,299** m, com azimute de **111°48'05"** e distância de **4,69** m, deste segue até o ponto **P128** definido pelas coordenadas N:**7.452.267,718** m e E:**445.838,427** m, com azimute de **354°33'35"** e distância de **9,20** m, deste segue até o ponto **P129** definido pelas coordenadas N:**7.452.276,001** m e E:**445.846,709** m, com azimute de **45°00'00"** e distância de **11,71** m, deste segue até o ponto **P130** definido pelas coordenadas N:**7.452.278,180** m e E:**445.849,325** m, com azimute de **50°11'40"** e distância de **3,40** m, deste segue até o ponto **P131** definido pelas coordenadas N:**7.452.279,706** m e E:**445.850,088** m, com azimute de **26°33'54"** e distância de **1,71** m, deste segue até o ponto **P132** definido pelas coordenadas N:**7.452.282,648** m e E:**445.849,107** m, com azimute de **341°33'54"** e distância de **3,10** m, deste segue até o ponto **P133** definido pelas coordenadas N:**7.452.283,193** m e E:**445.846,056** m, com azimute de **280°07'29"** e distância de **3,10** m, deste segue até o ponto **P134** definido pelas coordenadas N:**7.452.284,828** m e E:**445.840,934** m, com azimute de **287°42'02"** e distância de **5,38** m, deste segue até o ponto **P135** definido pelas coordenadas N:**7.452.286,463** m e E:**445.838,318** m, com azimute de **302°00'19"** e distância de **3,08** m, deste segue até o ponto **P136** definido pelas coordenadas N:**7.452.289,078** m e E:**445.836,792** m, com azimute de **329°44'37"** e distância de **3,03** m, deste segue até o ponto **P137** definido pelas coordenadas N:**7.452.291,040** m e E:**445.836,139** m, com azimute de **341°33'54"** e distância de **2,07** m, deste segue até o ponto **P138** definido pelas coordenadas N:**7.452.293,545** m e E:**445.835,825** m, com azimute de **352°51'59"** e distância de **2,52** m, deste segue até o ponto **P139** definido pelas coordenadas N:**7.452.292,017** m e E:**445.841,569** m, com azimute de **104°53'29"** e distância de **5,94** m, deste segue até o ponto **P140** definido pelas coordenadas N:**7.452.288,355** m e E:**445.857,692** m, com azimute de **102°47'56"** e distância de **16,53** m, deste segue até o ponto **P141** definido pelas coordenadas N:**7.452.281,927** m e E:**445.883,940** m, com azimute de **103°45'33"** e distância de **27,02** m, deste segue até o ponto **P142** definido pelas coordenadas N:**7.452.277,510** m e E:**445.900,817** m, com azimute de **104°39'56"** e distância de **17,45** m, deste segue até o ponto **P143** definido pelas coordenadas N:**7.452.276,329** m e E:**445.904,859** m, com azimute de **106°17'39"** e distância de **4,21** m, deste segue até o ponto **P144** definido pelas coordenadas N:**7.452.273,385** m e E:**445.901,199** m, com azimute de **231°11'37"** e distância de **4,70** m, deste segue até o ponto **P145** definido pelas coordenadas N:**7.452.272,949** m e E:**445.894,224** m, com azimute de **266°25'25"** e distância de **6,99** m, deste segue até o ponto **P146** definido pelas coordenadas N:**7.452.272,405** m e E:**445.886,596** m, com azimute de **265°54'52"** e distância de **7,65** m, deste segue até o ponto **P147** definido pelas coordenadas N:**7.452.271,533** m e E:**445.879,185** m, com azimute de **263°17'25"** e distância de **7,46** m, deste segue até o ponto **P148** definido pelas coordenadas N:**7.452.269,789** m e E:**445.875,807** m, com azimute de **242°42'02"** e distância de **3,80** m, deste segue até o ponto **P149** definido pelas coordenadas N:**7.452.265,866** m e E:**445.868,614** m, com azimute de **241°23'22"** e distância de **8,19** m, deste segue até o ponto **P150** definido pelas coordenadas N:**7.452.260,417** m e E:**445.862,729** m, com azimute de **227°12'09"** e distância de **8,02** m, deste segue até o ponto **P151** definido pelas coordenadas N:**7.452.258,128** m e E:**445.859,133** m, com azimute de **237°31'44"** e distância de **4,26** m, deste segue até o ponto **P152** definido pelas coordenadas N:**7.452.256,603** m e E:**445.854,447** m, com azimute de **251°57'57"** e distância de **4,93** m, deste segue até o ponto **P153** definido pelas coordenadas N:**7.452.251,917** m e E:**445.851,831** m, com azimute de **209°10'03"** e distância de **5,37** m, deste segue até o ponto **P154** definido pelas coordenadas N:**7.452.245,160** m e E:**445.853,902** m, com azimute de **162°57'44"** e distância de **7,07** m, deste segue até o ponto **P155** definido pelas coordenadas

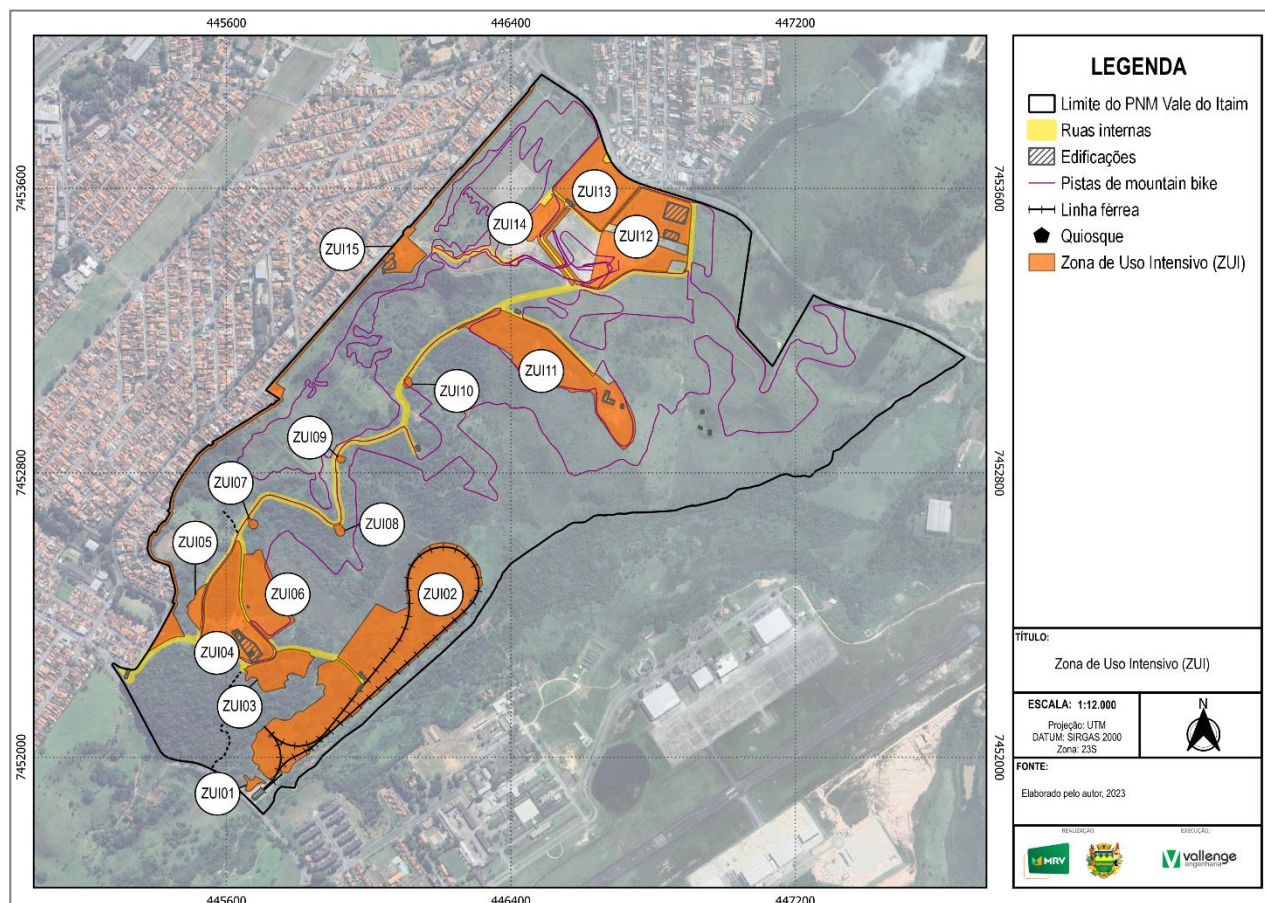
N:7.452.239,166 m e E:445.851,396 m, com azimute de **202°41'38"** e distância de **6,50** m, deste segue até o ponto **P156** definido pelas coordenadas N:7.452.228,813 m e E:445.852,812 m, com azimute de **172°12'29"** e distância de **10,45** m, deste segue até o ponto **P157** definido pelas coordenadas N:7.452.220,967 m e E:445.852,812 m, com azimute de **180°00'00"** e distância de **7,85** m, deste segue até o ponto **P158** definido pelas coordenadas N:7.452.214,319 m e E:445.851,396 m, com azimute de **192°01'50"** e distância de **6,80** m, deste segue até o ponto **P159** definido pelas coordenadas N:7.452.206,037 m e E:445.849,216 m, com azimute de **194°44'37"** e distância de **8,56** m, deste segue até o ponto **P160** definido pelas coordenadas N:7.452.200,261 m e E:445.848,344 m, com azimute de **188°35'01"** e distância de **5,84** m, deste segue até o ponto **P161** definido pelas coordenadas N:7.452.196,337 m e E:445.848,889 m, com azimute de **172°05'34"** e distância de **3,96** m, deste segue até o ponto **P162** definido pelas coordenadas N:7.452.198,517 m e E:445.857,171 m, com azimute de **75°15'23"** e distância de **8,56** m, deste segue até o ponto **P163** definido pelas coordenadas N:7.452.201,677 m e E:445.862,511 m, com azimute de **59°22'53"** e distância de **6,21** m, deste segue até o ponto **P164** definido pelas coordenadas N:7.452.202,113 m e E:445.868,287 m, com azimute de **85°41'02"** e distância de **5,79** m, deste segue até o ponto **P165** definido pelas coordenadas N:7.452.197,972 m e E:445.872,537 m, com azimute de **134°15'21"** e distância de **5,93** m, deste segue até o ponto **P166** definido pelas coordenadas N:7.452.193,068 m e E:445.873,518 m, com azimute de **168°41'24"** e distância de **5,00** m, deste segue até o ponto **P167** definido pelas coordenadas N:7.452.188,709 m e E:445.868,723 m, com azimute de **227°43'35"** e distância de **6,48** m, deste segue até o ponto **P168** definido pelas coordenadas N:7.452.184,677 m e E:445.866,979 m, com azimute de **203°23'07"** e distância de **4,39** m, deste segue até o ponto **P169** definido pelas coordenadas N:7.452.180,209 m e E:445.867,306 m, com azimute de **175°48'54"** e distância de **4,48** m, deste segue até o ponto **P170** definido pelas coordenadas N:7.452.175,959 m e E:445.870,903 m, com azimute de **139°45'49"** e distância de **5,57** m, deste segue até o ponto **P171** definido pelas coordenadas N:7.452.150,240 m e E:445.836,466 m, com azimute de **233°14'47"** e distância de **42,98** m, deste segue até o ponto **P172** definido pelas coordenadas N:7.452.132,803 m e E:445.813,362 m, com azimute de **232°57'27"** e distância de **28,94** m, deste segue até o ponto **P173** definido pelas coordenadas N:7.452.131,495 m e E:445.795,054 m, com azimute de **265°54'52"** e distância de **18,36** m, deste segue até o ponto **P174** definido pelas coordenadas N:7.452.124,521 m e E:445.786,771 m, com azimute de **229°53'57"** e distância de **10,83** m, deste segue até o ponto **P175** definido pelas coordenadas N:7.452.108,828 m e E:445.776,309 m, com azimute de **213°41'24"** e distância de **18,86** m, deste segue até o ponto **P176** definido pelas coordenadas N:7.452.107,520 m e E:445.761,488 m, com azimute de **264°57'27"** e distância de **14,88** m, deste segue até o ponto **P177** definido pelas coordenadas N:7.452.114,495 m e E:445.742,744 m, com azimute de **290°24'36"** e distância de **20,00** m, deste segue até o ponto **P178** definido pelas coordenadas N:7.452.110,135 m e E:445.729,231 m, com azimute de **252°07'17"** e distância de **14,20** m, deste segue até o ponto **P179** definido pelas coordenadas N:7.452.098,366 m e E:445.715,717 m, com azimute de **228°56'43"** e distância de **17,92** m, deste segue até o ponto **P180** definido pelas coordenadas N:7.452.083,981 m e E:445.700,460 m, com azimute de **226°41'05"** e distância de **20,97** m, deste segue até o ponto **P181** definido pelas coordenadas N:7.452.070,903 m e E:445.684,331 m, com azimute de **230°57'52"** e distância de **20,76** m, deste segue até o ponto **P182** definido pelas coordenadas N:7.452.049,543 m e E:445.677,357 m, com azimute de **198°05'00"** e distância de **22,47** m, deste segue até o ponto **P183** definido pelas coordenadas N:7.452.035,158 m e E:445.667,331 m, com azimute de **214°52'31"** e distância de **17,53** m, deste segue até o ponto **P184** definido pelas coordenadas N:7.452.025,132 m e E:445.667,331 m, com azimute de **180°00'00"** e distância de **10,03** m, deste segue até o ponto **P185** definido pelas coordenadas N:7.452.011,619 m e E:445.674,305 m, com azimute de **152°42'02"** e distância de **15,21** m, deste segue até o ponto **P186** definido pelas coordenadas N:7.451.991,131 m e E:445.669,074 m, com azimute de **194°19'22"** e distância de **21,15** m, deste segue até o ponto **P187** definido pelas coordenadas N:7.451.981,977 m e E:445.674,305 m, com azimute de **150°15'18"** e distância de **10,54** m, deste segue até o ponto **P188** definido pelas coordenadas N:7.451.977,182 m e E:445.684,767 m, com azimute de **114°37'25"** e distância de **11,51** m, deste segue até o ponto **P189** definido pelas coordenadas N:7.451.973,258 m e E:445.689,562 m, com azimute de **129°17'22"** e distância de **6,20** m, deste segue até o ponto **P190** definido pelas coordenadas N:7.451.967,592 m e E:445.682,588 m, com azimute de **230°54'22"** e distância de **8,99** m, deste segue até

o ponto **P191** definido pelas coordenadas N:7.451.961,053 m e E:445.692,614 m, com azimute de **123°06'41"** e distância de **11,97** m, deste segue até o ponto **P192** definido pelas coordenadas N:7.451.951,558 m e E:445.698,366 m, com azimute de **148°47'27"** e distância de **11,10** m, deste segue até o ponto **P193** definido pelas coordenadas N:7.451.950,004 m e E:445.700,475 m, com azimute de **126°23'16"** e distância de **2,62** m, deste segue até o ponto **P194** definido pelas coordenadas N:7.451.942,759 m e E:445.696,258 m, com azimute de **210°12'12"** e distância de **8,38** m, deste segue até o ponto **P195** definido pelas coordenadas N:7.451.951,463 m e E:445.677,793 m, com azimute de **295°14'15"** e distância de **20,41** m, deste segue até o ponto **P196** definido pelas coordenadas N:7.451.940,565 m e E:445.675,613 m, com azimute de **191°18'36"** e distância de **11,11** m, deste segue até o ponto **P197** definido pelas coordenadas N:7.451.938,385 m e E:445.667,331 m, com azimute de **255°15'23"** e distância de **8,56** m, deste segue até o ponto **P198** definido pelas coordenadas N:7.451.947,540 m e E:445.659,484 m, com azimute de **319°23'55"** e distância de **12,06** m, deste segue até o ponto **P199** definido pelas coordenadas N:7.451.952,770 m e E:445.655,997 m, com azimute de **326°18'36"** e distância de **6,29** m, deste segue até o ponto **P200** definido pelas coordenadas N:7.451.947,975 m e E:445.643,356 m, com azimute de **249°13'40"** e distância de **13,52** m, deste segue até o ponto **P201** definido pelas coordenadas N:7.451.937,078 m e E:445.650,766 m, com azimute de **145°47'03"** e distância de **13,18** m, deste segue até o ponto **P202** definido pelas coordenadas N:7.451.929,667 m e E:445.654,689 m, com azimute de **152°06'10"** e distância de **8,38** m, deste segue até o ponto **P203** definido pelas coordenadas N:7.451.917,461 m e E:445.652,074 m, com azimute de **192°05'41"** e distância de **12,48** m, deste segue até o ponto **P204** definido pelas coordenadas N:7.451.912,230 m e E:445.650,330 m, com azimute de **198°26'06"** e distância de **5,51** m, deste segue até o ponto **P205** definido pelas coordenadas N:7.451.916,488 m e E:445.645,505 m, com azimute de **311°25'25"** e distância de **6,43** m, deste segue até o ponto **P206** definido pelas coordenadas N:7.451.915,626 m e E:445.641,942 m, com azimute de **256°24'28"** e distância de **3,67** m, deste segue até o ponto **P207** definido pelas coordenadas N:7.451.919,567 m e E:445.637,068 m, com azimute de **308°57'33"** e distância de **6,27** m, deste segue até o ponto **P208** definido pelas coordenadas N:7.451.922,234 m e E:445.635,810 m, com azimute de **334°44'37"** e distância de **2,95** m, deste segue até o ponto **P209** definido pelas coordenadas N:7.451.931,085 m e E:445.626,744 m, com azimute de **314°18'53"** e distância de **12,67** m, deste segue até o ponto **P210** definido pelas coordenadas N:7.451.942,182 m e E:445.614,762 m, com azimute de **312°48'10"** e distância de **16,33** m, deste segue até o ponto **P211** definido pelas coordenadas N:7.451.952,144 m e E:445.600,722 m, com azimute de **305°21'29"** e distância de **17,22** m, deste segue até o ponto **P212** definido pelas coordenadas N:7.451.960,328 m e E:445.586,314 m, com azimute de **299°35'45"** e distância de **16,57** m, deste segue até o ponto **P213** definido pelas coordenadas N:7.451.971,297 m e E:445.563,365 m, com azimute de **295°32'52"** e distância de **25,44** m, deste segue até o ponto **P214** definido pelas coordenadas N:7.451.980,233 m e E:445.531,544 m, com azimute de **285°41'09"** e distância de **33,05** m, deste segue até o ponto **P215** definido pelas coordenadas N:7.451.979,146 m e E:445.526,721 m, com azimute de **257°17'31"** e distância de **4,94** m, deste segue até o ponto **P216** definido pelas coordenadas N:7.451.982,820 m e E:445.516,955 m, com azimute de **290°36'57"** e distância de **10,43** m, deste segue até o ponto **P217** definido pelas coordenadas N:7.451.984,690 m e E:445.507,726 m, com azimute de **281°27'21"** e distância de **9,42** m, deste segue até o ponto **P218** definido pelas coordenadas N:7.451.985,816 m e E:445.501,547 m, com azimute de **280°19'38"** e distância de **6,28** m, deste segue até o ponto **P219** definido pelas coordenadas N:7.451.986,803 m e E:445.492,776 m, com azimute de **276°25'16"** e distância de **8,83** m, deste segue até o ponto **P220** definido pelas coordenadas N:7.451.987,791 m e E:445.484,744 m, com azimute de **277°00'57"** e distância de **8,09** m, deste segue até o ponto **P221** definido pelas coordenadas N:7.451.988,779 m e E:445.476,726 m, com azimute de **277°01'19"** e distância de **8,08** m, deste segue até o ponto **P222** definido pelas coordenadas N:7.451.989,319 m e E:445.472,681 m, com azimute de **277°36'04"** e distância de **4,08** m, deste segue até o ponto **P223** definido pelas coordenadas N:7.451.992,927 m e E:445.452,637 m, com azimute de **280°12'13"** e distância de **20,37** m, deste segue até o ponto **P224** definido pelas coordenadas N:7.451.998,422 m e E:445.435,823 m, com azimute de **288°05'56"** e distância de **17,69** m, deste segue até o ponto **P225** definido pelas coordenadas N:7.452.005,489 m e E:445.423,342 m, com azimute de **299°31'12"** e distância de **14,34** m, deste segue até o ponto **P226** definido pelas coordenadas N:7.452.015,485 m e E:445.414,099 m, com azimute de **317°14'38"**

e distância de **13,61** m, deste segue até o ponto **P227** definido pelas coordenadas N:**7.452.056,961** m e E:**445.391,995** m, com azimute de **331°56'41"** e distância de **47,00** m, deste segue até o ponto **P228** definido pelas coordenadas N:**7.452.092,154** m e E:**445.373,239** m, com azimute de **331°56'41"** e distância de **39,88** m, deste segue até o ponto **P229** definido pelas coordenadas N:**7.452.203,723** m e E:**445.313,778** m, com azimute de **331°56'41"** e distância de **126,42** m, deste segue até o ponto **P230** definido pelas coordenadas N:**7.452.218,713** m e E:**445.304,562** m, com azimute de **328°24'55"** e distância de **17,60** m, deste segue até o ponto **P231** definido pelas coordenadas N:**7.452.220,461** m e E:**445.303,487** m, com azimute de **328°24'55"** e distância de **2,05** m, deste segue até o ponto **P232** definido pelas coordenadas N:**7.452.226,198** m e E:**445.304,650** m, com azimute de **11°27'36"** e distância de **5,85** m, deste segue até o ponto **P233** definido pelas coordenadas N:**7.452.226,960** m e E:**445.307,811** m, com azimute de **76°25'46"** e distância de **3,25** m, deste segue até o ponto **P234** definido pelas coordenadas N:**7.452.225,072** m e E:**445.309,294** m, com azimute de **141°51'06"** e distância de **2,40** m, deste segue até o ponto **P235** definido pelas coordenadas N:**7.452.222,382** m e E:**445.309,803** m, com azimute de **169°17'22"** e distância de **2,74** m, deste segue até o ponto **P236** definido pelas coordenadas N:**7.452.219,696** m e E:**445.310,366** m, com azimute de **168°09'26"** e distância de **2,74** m, deste segue até o ponto **P237** definido pelas coordenadas N:**7.452.217,516** m e E:**445.316,081** m, com azimute de **110°52'49"** e distância de **6,12** m, deste segue até o ponto **P238** definido pelas coordenadas N:**7.452.215,382** m e E:**445.317,321** m, com azimute de **149°50'58"** e distância de **2,47** m, deste segue até o ponto **P239** definido pelas coordenadas N:**7.452.212,109** m e E:**445.319,303** m, com azimute de **148°48'00"** e distância de **3,83** m, deste segue até o ponto **P240** definido pelas coordenadas N:**7.452.207,976** m e E:**445.323,329** m, com azimute de **135°44'55"** e distância de **5,77** m, deste segue até o ponto **P241** definido pelas coordenadas N:**7.452.207,321** m e E:**445.328,966** m, com azimute de **96°38'01"** e distância de **5,67** m, deste segue até o ponto **P242** definido pelas coordenadas N:**7.452.211,078** m e E:**445.336,896** m, com azimute de **64°39'08"** e distância de **8,78** m, deste segue até o ponto **P243** definido pelas coordenadas N:**7.452.221,273** m e E:**445.338,712** m, com azimute de **10°05'47"** e distância de **10,36** m, deste segue até o ponto **P244** definido pelas coordenadas N:**7.452.230,901** m e E:**445.339,346** m, com azimute de **3°46'15"** e distância de **9,65** m, deste segue até o ponto **P245** definido pelas coordenadas N:**7.452.234,559** m e E:**445.342,390** m, com azimute de **39°46'05"** e distância de **4,76** m, deste segue até o ponto **P246** definido pelas coordenadas N:**7.452.236,644** m e E:**445.345,599** m, com azimute de **56°58'32"** e distância de **3,83** m, deste segue até o ponto **P247** definido pelas coordenadas N:**7.452.237,688** m e E:**445.347,944** m, com azimute de **66°00'43"** e distância de **2,57** m, deste segue até o ponto **P248** definido pelas coordenadas N:**7.452.234,727** m e E:**445.348,693** m, com azimute de **165°48'16"** e distância de **3,05** m, deste segue até o ponto **P249** definido pelas coordenadas N:**7.452.232,989** m e E:**445.353,522** m, com azimute de **109°47'47"** e distância de **5,13** m, deste segue até o ponto **P250** definido pelas coordenadas N:**7.452.234,491** m e E:**445.357,875** m, com azimute de **70°57'50"** e distância de **4,61** m, deste segue até o ponto **P251** definido pelas coordenadas N:**7.452.239,075** m e E:**445.359,006** m, com azimute de **13°51'11"** e distância de **4,72** m, deste segue até o ponto **P252** definido pelas coordenadas N:**7.452.242,338** m e E:**445.357,845** m, com azimute de **340°25'01"** e distância de **3,46** m, deste segue até o ponto **P253** definido pelas coordenadas N:**7.452.244,101** m e E:**445.355,804** m, com azimute de **310°49'06"** e distância de **2,70** m, deste segue até o ponto **P254** definido pelas coordenadas N:**7.452.252,942** m e E:**445.362,770** m, com azimute de **38°14'05"** e distância de **11,26** m, deste segue até o ponto **P255** definido pelas coordenadas N:**7.452.257,965** m e E:**445.367,035** m, com azimute de **40°20'06"** e distância de **6,59** m, deste segue até o ponto **P256** definido pelas coordenadas N:**7.452.265,869** m e E:**445.371,927** m, com azimute de **31°45'25"** e distância de **9,30** m, deste segue até o ponto **P257** definido pelas coordenadas N:**7.452.264,163** m e E:**445.376,276** m, com azimute de **111°24'47"** e distância de **4,67** m, deste segue até o ponto **P258** definido pelas coordenadas N:**7.452.263,727** m e E:**445.378,238** m, com azimute de **102°31'44"** e distância de **2,01** m, deste segue até o ponto **P259** definido pelas coordenadas N:**7.452.267,650** m e E:**445.378,892** m, com azimute de **9°27'44"** e distância de **3,98** m, deste segue até o ponto **P260** definido pelas coordenadas N:**7.452.271,683** m e E:**445.383,796** m, com azimute de **50°34'20"** e distância de **6,35** m, deste segue até o ponto **P261** definido pelas coordenadas N:**7.452.272,990** m e E:**445.388,155** m, com azimute de **73°18'03"** e distância de **4,55** m, deste segue até o ponto **P262** definido pelas coordenadas N:**7.452.277,240** m e

E:445.390,989 m, com azimute de $33^{\circ}41'24''$ e distância de 5,11 m, deste segue até o ponto **P263** definido pelas coordenadas N:7.452.281,382 m e E:445.394,912 m, com azimute de $43^{\circ}27'07''$ e distância de 5,70 m, deste segue até o ponto **P264** definido pelas coordenadas N:7.452.287,266 m e E:445.399,816 m, com azimute de $39^{\circ}48'20''$ e distância de 7,66 m, deste segue até o ponto **P265** definido pelas coordenadas N:7.452.291,408 m e E:445.403,085 m, com azimute de $38^{\circ}17'25''$ e distância de 5,28 m, deste segue até o ponto **P266** definido pelas coordenadas N:7.452.291,190 m e E:445.407,553 m, com azimute de $92^{\circ}47'34''$ e distância de 4,47 m, deste segue até o ponto **P267** definido pelas coordenadas N:7.452.293,696 m e E:445.411,368 m, com azimute de $56^{\circ}41'22''$ e distância de 4,56 m, deste segue até o ponto **P268** definido pelas coordenadas N:7.452.297,075 m e E:445.413,874 m, com azimute de $36^{\circ}34'23''$ e distância de 4,21 m, deste segue até o ponto **P269** definido pelas coordenadas N:7.452.300,562 m e E:445.416,490 m, com azimute de $36^{\circ}52'12''$ e distância de 4,36 m, deste segue até o ponto **P270** definido pelas coordenadas N:7.452.301,543 m e E:445.413,874 m, com azimute de $290^{\circ}33'22''$ e distância de 2,79 m, deste segue até o ponto **P271** definido pelas coordenadas N:7.452.303,831 m e E:445.412,566 m, com azimute de $330^{\circ}15'18''$ e distância de 2,64 m, deste segue até o ponto **P272** definido pelas coordenadas N:7.452.306,338 m e E:445.412,457 m, com azimute de $357^{\circ}30'38''$ e distância de 2,51 m, deste segue até o ponto **P273** definido pelas coordenadas N:7.452.308,135 m e E:445.412,646 m, com azimute de $5^{\circ}59'49''$ e distância de 1,81 m, deste segue até o ponto **P274** definido pelas coordenadas N:7.452.307,972 m e E:445.415,836 m, com azimute de $92^{\circ}55'26''$ e distância de 3,19 m, deste segue até o ponto **P275** definido pelas coordenadas N:7.452.306,556 m e E:445.418,124 m, com azimute de $121^{\circ}45'34''$ e distância de 2,69 m, deste segue até o ponto **P276** definido pelas coordenadas N:7.452.306,229 m e E:445.420,849 m, com azimute de $96^{\circ}50'34''$ e distância de 2,74 m, deste segue até o ponto **P277** definido pelas coordenadas N:7.452.309,062 m e E:445.426,189 m, com azimute de $62^{\circ}02'57''$ e distância de 6,05 m, deste segue até o ponto **P278** definido pelas coordenadas N:7.452.311,242 m e E:445.428,259 m, com azimute de $43^{\circ}31'52''$ e distância de 3,01 m, deste segue até o ponto **P279** definido pelas coordenadas N:7.452.310,697 m e E:445.431,747 m, com azimute de $98^{\circ}52'50''$ e distância de 3,53 m, deste segue até o ponto **P280** definido pelas coordenadas N:7.452.312,985 m e E:445.432,727 m, com azimute de $23^{\circ}11'55''$ e distância de 2,49 m, deste segue até o ponto **P281** definido pelas coordenadas N:7.452.315,383 m e E:445.434,144 m, com azimute de $30^{\circ}34'45''$ e distância de 2,78 m, deste segue até o ponto **P282** definido pelas coordenadas N:7.452.316,037 m e E:445.436,215 m, com azimute de $72^{\circ}28'28''$ e distância de 2,17 m, deste segue até o ponto **P283** definido pelas coordenadas N:7.452.314,075 m e E:445.438,612 m, com azimute de $129^{\circ}17'22''$ e distância de 3,10 m, deste segue até o ponto **P284** definido pelas coordenadas N:7.452.314,293 m e E:445.444,715 m, com azimute de $87^{\circ}57'17''$ e distância de 6,11 m, deste segue até o ponto **P285** definido pelas coordenadas N:7.452.314,729 m e E:445.448,747 m, com azimute de $83^{\circ}49'47''$ e distância de 4,06 m, deste segue até o ponto **P286** definido pelas coordenadas N:7.452.314,075 m e E:445.451,036 m, com azimute de $105^{\circ}56'43''$ e distância de 2,38 m, deste segue até o ponto **P287** definido pelas coordenadas N:7.452.315,928 m e E:445.452,017 m, com azimute de $27^{\circ}53'50''$ e distância de 2,10 m, deste segue até o ponto **P288** definido pelas coordenadas N:7.452.317,018 m e E:445.454,087 m, com azimute de $62^{\circ}14'29''$ e distância de 2,34 m, deste segue até o ponto **P289** definido pelas coordenadas N:7.452.314,947 m e E:445.458,337 m, com azimute de $115^{\circ}58'28''$ e distância de 4,73 m, deste segue até o ponto **P290** definido pelas coordenadas N:7.452.316,255 m e E:445.462,914 m, com azimute de $74^{\circ}03'17''$ e distância de 4,76 m, deste segue até o ponto **P291** definido pelas coordenadas N:7.452.317,236 m e E:445.464,331 m, com azimute de $55^{\circ}18'17''$ e distância de 1,72 m, deste segue até o ponto **P292** definido pelas coordenadas N:7.452.320,832 m e E:445.469,726 m, com azimute de $56^{\circ}18'36''$ e distância de 6,48 m, deste segue até o ponto **P0** definido pelas coordenadas N:7.452.321,213 m e E:445.472,232 m, com azimute de $81^{\circ}20'51''$ e distância de 2,54 m, .O perímetro acima descrito encerra uma área de 11,74 ha.

3 ZONA DE USO INTENSIVO (ZUI)



■ ZONA DE USO INTENSIVO 01 (ZUI-01)

Área: 0,12 ha.

Perímetro: 198,50 m.

Inicia-se no ponto **P0** definido pelas coordenadas N:7.451.949,679m e E:445.654,303 m, deste segue até o ponto **P1** definido pelas coordenadas N:7.451.936,487 m e E:445.664,035 m, com azimute de **143°35'01"** e distância de **16,39** m, deste segue até o ponto **P2** definido pelas coordenadas N:7.451.935,406 m e E:445.668,901 m, com azimute de **102°31'44"** e distância de **4,98** m, deste segue até o ponto **P3** definido pelas coordenadas N:7.451.937,352 m e E:445.676,686 m, com azimute de **75°57'50"** e distância de **8,03** m, deste segue até o ponto **P4** definido pelas coordenadas N:7.451.947,084 m e E:445.679,606 m, com azimute de **16°41'57"** e distância de **10,16** m, deste segue até o ponto **P5** definido pelas coordenadas N:7.451.938,094 m e E:445.696,335 m, com azimute de **118°15'08"** e distância de **18,99** m, deste segue até o ponto **P6** definido pelas coordenadas N:7.451.927,817 m e E:445.711,336 m, com azimute de **124°25'01"** e distância de **18,18** m, deste segue até o ponto **P7** definido pelas coordenadas N:7.451.925,828 m e E:445.709,726 m, com azimute de **218°59'12"** e distância de **2,56** m, deste segue até o ponto **P8** definido pelas coordenadas N:7.451.925,179 m e E:445.709,211 m, com azimute de **218°25'43"** e distância de **0,83** m, deste segue até o ponto **P9** definido pelas coordenadas N:7.451.924,857 m e E:445.709,005 m, com azimute de **212°37'33"** e distância de **0,38** m, deste segue até o ponto **P10** definido pelas coordenadas

N:7.451.926,528 m e E:445.705,974 m, com azimute de **298°51'20"** e distância de **3,46** m, deste segue até o ponto **P11** definido pelas coordenadas N:7.451.927,565 m e E:445.702,077 m, com azimute de **284°54'10"** e distância de **4,03** m, deste segue até o ponto **P12** definido pelas coordenadas N:7.451.928,005 m e E:445.697,018 m, com azimute de **274°58'11"** e distância de **5,08** m, deste segue até o ponto **P13** definido pelas coordenadas N:7.451.927,400 m e E:445.691,959 m, com azimute de **263°10'54"** e distância de **5,10** m, deste segue até o ponto **P14** definido pelas coordenadas N:7.451.924,469 m e E:445.686,624 m, com azimute de **241°13'06"** e distância de **6,09** m, deste segue até o ponto **P15** definido pelas coordenadas N:7.451.919,984 m e E:445.682,406 m, com azimute de **223°14'33"** e distância de **6,16** m, deste segue até o ponto **P16** definido pelas coordenadas N:7.451.908,294 m e E:445.671,847 m, com azimute de **222°05'21"** e distância de **15,75** m, deste segue até o ponto **P17** definido pelas coordenadas N:7.451.905,026 m e E:445.667,825 m, com azimute de **230°54'22"** e distância de **5,18** m, deste segue até o ponto **P18** definido pelas coordenadas N:7.451.903,517 m e E:445.663,677 m, com azimute de **250°01'01"** e distância de **4,41** m, deste segue até o ponto **P19** definido pelas coordenadas N:7.451.903,894 m e E:445.660,283 m, com azimute de **276°20'25"** e distância de **3,41** m, deste segue até o ponto **P20** definido pelas coordenadas N:7.451.905,906 m e E:445.656,009 m, com azimute de **295°12'04"** e distância de **4,72** m, deste segue até o ponto **P21** definido pelas coordenadas N:7.451.908,671 m e E:445.652,364 m, com azimute de **307°11'05"** e distância de **4,58** m, deste segue até o ponto **P22** definido pelas coordenadas N:7.451.909,995 m e E:445.653,221 m, com azimute de **32°55'49"** e distância de **1,58** m, deste segue até o ponto **P23** definido pelas coordenadas N:7.451.921,673 m e E:445.657,006 m, com azimute de **17°57'22"** e distância de **12,28** m, deste segue até o ponto **P24** definido pelas coordenadas N:7.451.930,107 m e E:445.658,087 m, com azimute de **7°18'21"** e distância de **8,50** m, deste segue até o ponto **P25** definido pelas coordenadas N:7.451.942,759 m e E:445.650,734 m, com azimute de **329°50'06"** e distância de **14,63** m, deste segue até o ponto **P26** definido pelas coordenadas N:7.451.946,652 m e E:445.647,166 m, com azimute de **317°29'22"** e distância de **5,28** m, deste segue até o ponto **P0** definido pelas coordenadas N:7.451.949,679 m e E:445.654,303 m, com azimute de **67°00'41"** e distância de **7,75** m, .O perímetro acima descrito encerra uma área de **0,12** ha.

■ ZONA DE USO INTENSIVO 02 (ZUI-02)

Área: **12,28** ha.
Perímetro: **2.331,64** m.

Inicia-se no ponto **P0** definido pelas coordenadas N:7.452.603,232m e E:446.206,427 m, deste segue até o ponto **P1** definido pelas coordenadas N:7.452.600,636 m e E:446.234,109 m, com azimute de **95°21'21"** e distância de **27,80** m, deste segue até o ponto **P2** definido pelas coordenadas N:7.452.591,121 m e E:446.260,493 m, com azimute de **109°49'56"** e distância de **28,05** m, deste segue até o ponto **P3** definido pelas coordenadas N:7.452.553,058 m e E:446.298,123 m, com azimute de **135°19'39"** e distância de **53,52** m, deste segue até o ponto **P4** definido pelas coordenadas N:7.452.530,567 m e E:446.312,397 m, com azimute de **147°36'01"** e distância de **26,64** m, deste segue até o ponto **P5** definido pelas coordenadas N:7.452.490,341 m e E:446.319,317 m, com azimute de **170°14'18"** e distância de **40,82** m, deste segue até o ponto **P6** definido pelas coordenadas N:7.452.489,709 m e E:446.319,482 m, com azimute de **165°24'22"** e distância de **0,65** m, deste segue até o ponto **P7** definido pelas coordenadas N:7.452.489,264 m e E:446.319,221 m, com azimute de **210°23'31"** e distância de **0,52** m, deste segue até o ponto **P8** definido pelas coordenadas N:7.452.489,197 m e E:446.319,182 m, com azimute de **209°43'59"** e distância de **0,08** m, deste segue até o ponto **P9** definido pelas coordenadas N:7.452.488,792 m e E:446.318,955 m, com azimute de **209°17'25"** e distância de **0,46** m, deste segue até o ponto **P10** definido pelas coordenadas N:7.452.488,725 m e E:446.318,918 m, com azimute de **208°50'51"** e distância de **0,08** m, deste segue até o ponto **P11** definido pelas coordenadas N:7.452.488,317 m e E:446.318,698 m, com azimute de **208°24'18"**

e distância de **0,46** m, deste segue até o ponto **P12** definido pelas coordenadas N:**7.452.488,249** m e E:**446.318,661** m, com azimute de **207°57'44"** e distância de **0,08** m, deste segue até o ponto **P13** definido pelas coordenadas N:**7.452.487,837** m e E:**446.318,447** m, com azimute de **207°31'10"** e distância de **0,46** m, deste segue até o ponto **P14** definido pelas coordenadas N:**7.452.487,768** m e E:**446.318,412** m, com azimute de **207°04'36"** e distância de **0,08** m, deste segue até o ponto **P15** definido pelas coordenadas N:**7.452.487,354** m e E:**446.318,204** m, com azimute de **206°38'02"** e distância de **0,46** m, deste segue até o ponto **P16** definido pelas coordenadas N:**7.452.487,285** m e E:**446.318,170** m, com azimute de **206°11'28"** e distância de **0,08** m, deste segue até o ponto **P17** definido pelas coordenadas N:**7.452.486,867** m e E:**446.317,969** m, com azimute de **205°44'54"** e distância de **0,46** m, deste segue até o ponto **P18** definido pelas coordenadas N:**7.452.486,797** m e E:**446.317,936** m, com azimute de **205°18'20"** e distância de **0,08** m, deste segue até o ponto **P19** definido pelas coordenadas N:**7.452.486,377** m e E:**446.317,741** m, com azimute de **204°51'46"** e distância de **0,46** m, deste segue até o ponto **P20** definido pelas coordenadas N:**7.452.486,306** m e E:**446.317,709** m, com azimute de **204°25'12"** e distância de **0,08** m, deste segue até o ponto **P21** definido pelas coordenadas N:**7.452.485,882** m e E:**446.317,520** m, com azimute de **203°58'38"** e distância de **0,46** m, deste segue até o ponto **P22** definido pelas coordenadas N:**7.452.485,812** m e E:**446.317,489** m, com azimute de **203°32'04"** e distância de **0,08** m, deste segue até o ponto **P23** definido pelas coordenadas N:**7.452.485,385** m e E:**446.317,307** m, com azimute de **203°05'30"** e distância de **0,46** m, deste segue até o ponto **P24** definido pelas coordenadas N:**7.452.485,314** m e E:**446.317,278** m, com azimute de **202°38'56"** e distância de **0,08** m, deste segue até o ponto **P25** definido pelas coordenadas N:**7.452.484,885** m e E:**446.317,103** m, com azimute de **202°12'22"** e distância de **0,46** m, deste segue até o ponto **P26** definido pelas coordenadas N:**7.452.484,813** m e E:**446.317,074** m, com azimute de **201°45'48"** e distância de **0,08** m, deste segue até o ponto **P27** definido pelas coordenadas N:**7.452.484,381** m e E:**446.316,905** m, com azimute de **201°19'14"** e distância de **0,46** m, deste segue até o ponto **P28** definido pelas coordenadas N:**7.452.484,309** m e E:**446.316,878** m, com azimute de **200°52'40"** e distância de **0,08** m, deste segue até o ponto **P29** definido pelas coordenadas N:**7.452.483,874** m e E:**446.316,716** m, com azimute de **200°26'06"** e distância de **0,46** m, deste segue até o ponto **P30** definido pelas coordenadas N:**7.452.483,802** m e E:**446.316,689** m, com azimute de **199°59'32"** e distância de **0,08** m, deste segue até o ponto **P31** definido pelas coordenadas N:**7.452.483,365** m e E:**446.316,534** m, com azimute de **199°32'58"** e distância de **0,46** m, deste segue até o ponto **P32** definido pelas coordenadas N:**7.452.483,292** m e E:**446.316,509** m, com azimute de **199°06'24"** e distância de **0,08** m, deste segue até o ponto **P33** definido pelas coordenadas N:**7.452.482,852** m e E:**446.316,361** m, com azimute de **198°39'50"** e distância de **0,46** m, deste segue até o ponto **P34** definido pelas coordenadas N:**7.452.482,779** m e E:**446.316,336** m, com azimute de **198°13'16"** e distância de **0,08** m, deste segue até o ponto **P35** definido pelas coordenadas N:**7.452.482,337** m e E:**446.316,195** m, com azimute de **197°46'42"** e distância de **0,46** m, deste segue até o ponto **P36** definido pelas coordenadas N:**7.452.482,264** m e E:**446.316,172** m, com azimute de **197°20'08"** e distância de **0,08** m, deste segue até o ponto **P37** definido pelas coordenadas N:**7.452.481,820** m e E:**446.316,037** m, com azimute de **196°53'34"** e distância de **0,46** m, deste segue até o ponto **P38** definido pelas coordenadas N:**7.452.481,746** m e E:**446.316,015** m, com azimute de **196°27'00"** e distância de **0,08** m, deste segue até o ponto **P39** definido pelas coordenadas N:**7.452.481,300** m e E:**446.315,887** m, com azimute de **196°00'26"** e distância de **0,46** m, deste segue até o ponto **P40** definido pelas coordenadas N:**7.452.481,226** m e E:**446.315,867** m, com azimute de **195°33'52"** e distância de **0,08** m, deste segue até o ponto **P41** definido pelas coordenadas N:**7.452.480,778** m e E:**446.315,746** m, com azimute de **195°07'18"** e distância de **0,46** m, deste segue até o ponto **P42** definido pelas coordenadas N:**7.452.480,703** m e E:**446.315,726** m, com azimute de **194°40'44"** e distância de **0,08** m, deste segue até o ponto **P43** definido pelas coordenadas N:**7.452.480,254** m e E:**446.315,612** m, com azimute de **194°14'10"** e distância de **0,46** m, deste segue até o ponto **P44** definido pelas coordenadas N:**7.452.480,179** m e E:**446.315,594** m, com azimute de **193°47'36"** e distância de **0,08** m, deste segue até o ponto **P45** definido pelas coordenadas N:**7.452.479,728** m e E:**446.315,487** m, com azimute de **193°21'02"** e distância de **0,46** m, deste segue até o ponto **P46** definido pelas coordenadas N:**7.452.479,652** m e E:**446.315,469** m, com azimute de **192°54'28"** e distância de **0,08** m, deste segue até o ponto **P47** definido pelas coordenadas N:**7.452.479,200** m e

E:446.315,369 m, com azimute de **192°27'54"** e distância de **0,46** m, deste segue até o ponto **P48** definido pelas coordenadas N:7.452.479,124 m e E:446.315,353 m, com azimute de **192°01'20"** e distância de **0,08** m, deste segue até o ponto **P49** definido pelas coordenadas N:7.452.479,006 m e E:446.315,329 m, com azimute de **191°34'46"** e distância de **0,12** m, deste segue até o ponto **P50** definido pelas coordenadas N:7.452.478,827 m e E:446.315,201 m, com azimute de **215°31'57"** e distância de **0,22** m, deste segue até o ponto **P51** definido pelas coordenadas N:7.452.478,764 m e E:446.315,157 m, com azimute de **215°05'41"** e distância de **0,08** m, deste segue até o ponto **P52** definido pelas coordenadas N:7.452.478,387 m e E:446.314,897 m, com azimute de **214°39'25"** e distância de **0,46** m, deste segue até o ponto **P53** definido pelas coordenadas N:7.452.478,324 m e E:446.314,854 m, com azimute de **214°13'09"** e distância de **0,08** m, deste segue até o ponto **P54** definido pelas coordenadas N:7.452.477,943 m e E:446.314,599 m, com azimute de **213°46'53"** e distância de **0,46** m, deste segue até o ponto **P55** definido pelas coordenadas N:7.452.477,879 m e E:446.314,557 m, com azimute de **213°20'37"** e distância de **0,08** m, deste segue até o ponto **P56** definido pelas coordenadas N:7.452.477,494 m e E:446.314,308 m, com azimute de **212°54'20"** e distância de **0,46** m, deste segue até o ponto **P57** definido pelas coordenadas N:7.452.477,430 m e E:446.314,267 m, com azimute de **212°28'04"** e distância de **0,08** m, deste segue até o ponto **P58** definido pelas coordenadas N:7.452.477,041 m e E:446.314,024 m, com azimute de **212°01'48"** e distância de **0,46** m, deste segue até o ponto **P59** definido pelas coordenadas N:7.452.476,976 m e E:446.313,984 m, com azimute de **211°35'32"** e distância de **0,08** m, deste segue até o ponto **P60** definido pelas coordenadas N:7.452.476,584 m e E:446.313,746 m, com azimute de **211°09'16"** e distância de **0,46** m, deste segue até o ponto **P61** definido pelas coordenadas N:7.452.476,518 m e E:446.313,707 m, com azimute de **210°43'00"** e distância de **0,08** m, deste segue até o ponto **P62** definido pelas coordenadas N:7.452.476,122 m e E:446.313,476 m, com azimute de **210°16'44"** e distância de **0,46** m, deste segue até o ponto **P63** definido pelas coordenadas N:7.452.476,056 m e E:446.313,438 m, com azimute de **209°50'28"** e distância de **0,08** m, deste segue até o ponto **P64** definido pelas coordenadas N:7.452.475,657 m e E:446.313,213 m, com azimute de **209°24'12"** e distância de **0,46** m, deste segue até o ponto **P65** definido pelas coordenadas N:7.452.475,590 m e E:446.313,176 m, com azimute de **208°57'56"** e distância de **0,08** m, deste segue até o ponto **P66** definido pelas coordenadas N:7.452.475,187 m e E:446.312,957 m, com azimute de **208°31'40"** e distância de **0,46** m, deste segue até o ponto **P67** definido pelas coordenadas N:7.452.475,120 m e E:446.312,921 m, com azimute de **208°05'24"** e distância de **0,08** m, deste segue até o ponto **P68** definido pelas coordenadas N:7.452.474,714 m e E:446.312,708 m, com azimute de **207°39'08"** e distância de **0,46** m, deste segue até o ponto **P69** definido pelas coordenadas N:7.452.474,646 m e E:446.312,673 m, com azimute de **207°12'52"** e distância de **0,08** m, deste segue até o ponto **P70** definido pelas coordenadas N:7.452.474,236 m e E:446.312,467 m, com azimute de **206°46'36"** e distância de **0,46** m, deste segue até o ponto **P71** definido pelas coordenadas N:7.452.474,168 m e E:446.312,433 m, com azimute de **206°20'20"** e distância de **0,08** m, deste segue até o ponto **P72** definido pelas coordenadas N:7.452.473,755 m e E:446.312,233 m, com azimute de **205°54'04"** e distância de **0,46** m, deste segue até o ponto **P73** definido pelas coordenadas N:7.452.473,721 m e E:446.312,216 m, com azimute de **205°40'56"** e distância de **0,04** m, deste segue até o ponto **P74** definido pelas coordenadas N:7.452.472,687 m e E:446.311,724 m, com azimute de **205°27'48"** e distância de **1,15** m, deste segue até o ponto **P75** definido pelas coordenadas N:7.452.472,217 m e E:446.311,207 m, com azimute de **227°43'35"** e distância de **0,70** m, deste segue até o ponto **P76** definido pelas coordenadas N:7.452.472,191 m e E:446.311,178 m, com azimute de **227°30'06"** e distância de **0,04** m, deste segue até o ponto **P77** definido pelas coordenadas N:7.452.471,872 m e E:446.310,833 m, com azimute de **227°16'38"** e distância de **0,47** m, deste segue até o ponto **P78** definido pelas coordenadas N:7.452.471,818 m e E:446.310,776 m, com azimute de **226°49'41"** e distância de **0,08** m, deste segue até o ponto **P79** definido pelas coordenadas N:7.452.471,494 m e E:446.310,435 m, com azimute de **226°22'44"** e distância de **0,47** m, deste segue até o ponto **P80** definido pelas coordenadas N:7.452.471,439 m e E:446.310,379 m, com azimute de **225°55'47"** e distância de **0,08** m, deste segue até o ponto **P81** definido pelas coordenadas N:7.452.471,109 m e E:446.310,044 m, com azimute de **225°28'51"** e distância de **0,47** m, deste segue até o ponto **P82** definido pelas coordenadas N:7.452.471,054 m e E:446.309,988 m, com azimute de **225°01'54"** e distância de **0,08** m, deste segue até o ponto **P83** definido

pelas coordenadas N:7.452.470,719 m e E:446.309,658 m, com azimute de **224°34'57"** e distância de **0,47** m, deste segue até o ponto **P84** definido pelas coordenadas N:7.452.470,663 m e E:446.309,603 m, com azimute de **224°08'00"** e distância de **0,08** m, deste segue até o ponto **P85** definido pelas coordenadas N:7.452.470,323 m e E:446.309,279 m, com azimute de **223°41'03"** e distância de **0,47** m, deste segue até o ponto **P86** definido pelas coordenadas N:7.452.470,265 m e E:446.309,225 m, com azimute de **223°14'06"** e distância de **0,08** m, deste segue até o ponto **P87** definido pelas coordenadas N:7.452.469,920 m e E:446.308,905 m, com azimute de **222°47'10"** e distância de **0,47** m, deste segue até o ponto **P88** definido pelas coordenadas N:7.452.469,862 m e E:446.308,853 m, com azimute de **222°20'13"** e distância de **0,08** m, deste segue até o ponto **P89** definido pelas coordenadas N:7.452.469,512 m e E:446.308,539 m, com azimute de **221°53'16"** e distância de **0,47** m, deste segue até o ponto **P90** definido pelas coordenadas N:7.452.469,453 m e E:446.308,487 m, com azimute de **221°26'19"** e distância de **0,08** m, deste segue até o ponto **P91** definido pelas coordenadas N:7.452.469,098 m e E:446.308,178 m, com azimute de **220°59'22"** e distância de **0,47** m, deste segue até o ponto **P92** definido pelas coordenadas N:7.452.469,039 m e E:446.308,127 m, com azimute de **220°32'25"** e distância de **0,08** m, deste segue até o ponto **P93** definido pelas coordenadas N:7.452.468,679 m e E:446.307,824 m, com azimute de **220°05'28"** e distância de **0,47** m, deste segue até o ponto **P94** definido pelas coordenadas N:7.452.468,619 m e E:446.307,774 m, com azimute de **219°38'32"** e distância de **0,08** m, deste segue até o ponto **P95** definido pelas coordenadas N:7.452.468,254 m e E:446.307,477 m, com azimute de **219°11'35"** e distância de **0,47** m, deste segue até o ponto **P96** definido pelas coordenadas N:7.452.468,193 m e E:446.307,428 m, com azimute de **218°44'38"** e distância de **0,08** m, deste segue até o ponto **P97** definido pelas coordenadas N:7.452.467,824 m e E:446.307,137 m, com azimute de **218°17'41"** e distância de **0,47** m, deste segue até o ponto **P98** definido pelas coordenadas N:7.452.467,762 m e E:446.307,089 m, com azimute de **217°50'44"** e distância de **0,08** m, deste segue até o ponto **P99** definido pelas coordenadas N:7.452.467,388 m e E:446.306,803 m, com azimute de **217°23'47"** e distância de **0,47** m, deste segue até o ponto **P100** definido pelas coordenadas N:7.452.467,326 m e E:446.306,756 m, com azimute de **216°56'51"** e distância de **0,08** m, deste segue até o ponto **P101** definido pelas coordenadas N:7.452.466,948 m e E:446.306,476 m, com azimute de **216°29'54"** e distância de **0,47** m, deste segue até o ponto **P102** definido pelas coordenadas N:7.452.466,884 m e E:446.306,430 m, com azimute de **216°02'57"** e distância de **0,08** m, deste segue até o ponto **P103** definido pelas coordenadas N:7.452.466,502 m e E:446.306,156 m, com azimute de **215°36'00"** e distância de **0,47** m, deste segue até o ponto **P104** definido pelas coordenadas N:7.452.466,438 m e E:446.306,111 m, com azimute de **215°09'03"** e distância de **0,08** m, deste segue até o ponto **P105** definido pelas coordenadas N:7.452.466,051 m e E:446.305,843 m, com azimute de **214°42'06"** e distância de **0,47** m, deste segue até o ponto **P106** definido pelas coordenadas N:7.452.465,986 m e E:446.305,799 m, com azimute de **214°15'10"** e distância de **0,08** m, deste segue até o ponto **P107** definido pelas coordenadas N:7.452.465,596 m e E:446.305,538 m, com azimute de **213°48'13"** e distância de **0,47** m, deste segue até o ponto **P108** definido pelas coordenadas N:7.452.465,530 m e E:446.305,494 m, com azimute de **213°21'16"** e distância de **0,08** m, deste segue até o ponto **P109** definido pelas coordenadas N:7.452.465,135 m e E:446.305,239 m, com azimute de **212°54'19"** e distância de **0,47** m, deste segue até o ponto **P110** definido pelas coordenadas N:7.452.465,069 m e E:446.305,197 m, com azimute de **212°27'22"** e distância de **0,08** m, deste segue até o ponto **P111** definido pelas coordenadas N:7.452.464,670 m e E:446.304,948 m, com azimute de **212°00'25"** e distância de **0,47** m, deste segue até o ponto **P112** definido pelas coordenadas N:7.452.464,604 m e E:446.304,907 m, com azimute de **211°33'29"** e distância de **0,08** m, deste segue até o ponto **P113** definido pelas coordenadas N:7.452.464,201 m e E:446.304,664 m, com azimute de **211°06'32"** e distância de **0,47** m, deste segue até o ponto **P114** definido pelas coordenadas N:7.452.464,133 m e E:446.304,624 m, com azimute de **210°39'35"** e distância de **0,08** m, deste segue até o ponto **P115** definido pelas coordenadas N:7.452.463,727 m e E:446.304,387 m, com azimute de **210°12'38"** e distância de **0,47** m, deste segue até o ponto **P116** definido pelas coordenadas N:7.452.463,659 m e E:446.304,348 m, com azimute de **209°45'41"** e distância de **0,08** m, deste segue até o ponto **P117** definido pelas coordenadas N:7.452.463,249 m e E:446.304,118 m, com azimute de **209°18'44"** e distância de **0,47** m, deste segue até o ponto **P118** definido pelas coordenadas N:7.452.463,180 m e E:446.304,080 m, com azimute de **208°51'48"** e distância de **0,08**

m, deste segue até o ponto **P119** definido pelas coordenadas N:7.452.462,767 m e E:446.303,856 m, com azimute de **208°24'51"** e distância de **0,47** m, deste segue até o ponto **P120** definido pelas coordenadas N:7.452.462,697 m e E:446.303,819 m, com azimute de **207°57'54"** e distância de **0,08** m, deste segue até o ponto **P121** definido pelas coordenadas N:7.452.462,280 m e E:446.303,602 m, com azimute de **207°30'57"** e distância de **0,47** m, deste segue até o ponto **P122** definido pelas coordenadas N:7.452.462,210 m e E:446.303,566 m, com azimute de **207°04'00"** e distância de **0,08** m, deste segue até o ponto **P123** definido pelas coordenadas N:7.452.461,790 m e E:446.303,356 m, com azimute de **206°37'03"** e distância de **0,47** m, deste segue até o ponto **P124** definido pelas coordenadas N:7.452.461,720 m e E:446.303,321 m, com azimute de **206°10'07"** e distância de **0,08** m, deste segue até o ponto **P125** definido pelas coordenadas N:7.452.461,296 m e E:446.303,117 m, com azimute de **205°43'10"** e distância de **0,47** m, deste segue até o ponto **P126** definido pelas coordenadas N:7.452.461,225 m e E:446.303,084 m, com azimute de **205°16'13"** e distância de **0,08** m, deste segue até o ponto **P127** definido pelas coordenadas N:7.452.460,798 m e E:446.302,886 m, com azimute de **204°49'16"** e distância de **0,47** m, deste segue até o ponto **P128** definido pelas coordenadas N:7.452.460,727 m e E:446.302,854 m, com azimute de **204°22'19"** e distância de **0,08** m, deste segue até o ponto **P129** definido pelas coordenadas N:7.452.460,297 m e E:446.302,663 m, com azimute de **203°55'22"** e distância de **0,47** m, deste segue até o ponto **P130** definido pelas coordenadas N:7.452.460,225 m e E:446.302,632 m, com azimute de **203°28'26"** e distância de **0,08** m, deste segue até o ponto **P131** definido pelas coordenadas N:7.452.459,792 m e E:446.302,448 m, com azimute de **203°01'29"** e distância de **0,47** m, deste segue até o ponto **P132** definido pelas coordenadas N:7.452.459,720 m e E:446.302,418 m, com azimute de **202°34'32"** e distância de **0,08** m, deste segue até o ponto **P133** definido pelas coordenadas N:7.452.459,284 m e E:446.302,241 m, com azimute de **202°07'35"** e distância de **0,47** m, deste segue até o ponto **P134** definido pelas coordenadas N:7.452.459,211 m e E:446.302,212 m, com azimute de **201°40'38"** e distância de **0,08** m, deste segue até o ponto **P135** definido pelas coordenadas N:7.452.458,773 m e E:446.302,041 m, com azimute de **201°13'41"** e distância de **0,47** m, deste segue até o ponto **P136** definido pelas coordenadas N:7.452.458,699 m e E:446.302,014 m, com azimute de **200°46'44"** e distância de **0,08** m, deste segue até o ponto **P137** definido pelas coordenadas N:7.452.458,258 m e E:446.301,850 m, com azimute de **200°19'48"** e distância de **0,47** m, deste segue até o ponto **P138** definido pelas coordenadas N:7.452.458,185 m e E:446.301,824 m, com azimute de **199°52'51"** e distância de **0,08** m, deste segue até o ponto **P139** definido pelas coordenadas N:7.452.457,741 m e E:446.301,667 m, com azimute de **199°25'54"** e distância de **0,47** m, deste segue até o ponto **P140** definido pelas coordenadas N:7.452.457,667 m e E:446.301,642 m, com azimute de **198°58'57"** e distância de **0,08** m, deste segue até o ponto **P141** definido pelas coordenadas N:7.452.457,379 m e E:446.301,545 m, com azimute de **198°32'00"** e distância de **0,30** m, deste segue até o ponto **P142** definido pelas coordenadas N:7.452.457,217 m e E:446.301,364 m, com azimute de **228°09'58"** e distância de **0,24** m, deste segue até o ponto **P143** definido pelas coordenadas N:7.452.457,164 m e E:446.301,306 m, com azimute de **227°42'38"** e distância de **0,08** m, deste segue até o ponto **P144** definido pelas coordenadas N:7.452.456,840 m e E:446.300,955 m, com azimute de **227°15'19"** e distância de **0,48** m, deste segue até o ponto **P145** definido pelas coordenadas N:7.452.456,786 m e E:446.300,897 m, com azimute de **226°48'00"** e distância de **0,08** m, deste segue até o ponto **P146** definido pelas coordenadas N:7.452.456,456 m e E:446.300,552 m, com azimute de **226°20'40"** e distância de **0,48** m, deste segue até o ponto **P147** definido pelas coordenadas N:7.452.456,401 m e E:446.300,495 m, com azimute de **225°53'21"** e distância de **0,08** m, deste segue até o ponto **P148** definido pelas coordenadas N:7.452.456,066 m e E:446.300,156 m, com azimute de **225°26'02"** e distância de **0,48** m, deste segue até o ponto **P149** definido pelas coordenadas N:7.452.456,010 m e E:446.300,099 m, com azimute de **224°58'42"** e distância de **0,08** m, deste segue até o ponto **P150** definido pelas coordenadas N:7.452.455,670 m e E:446.299,765 m, com azimute de **224°31'23"** e distância de **0,48** m, deste segue até o ponto **P151** definido pelas coordenadas N:7.452.455,613 m e E:446.299,710 m, com azimute de **224°04'03"** e distância de **0,08** m, deste segue até o ponto **P152** definido pelas coordenadas N:7.452.455,268 m e E:446.299,381 m, com azimute de **223°36'44"** e distância de **0,48** m, deste segue até o ponto **P153** definido pelas coordenadas N:7.452.455,210 m e E:446.299,326 m, com azimute de **223°09'25"** e distância de **0,08** m, deste segue até o ponto **P154** definido pelas coordenadas N:7.452.454,859 m e E:446.299,003 m, com

azimute de **222°42'05"** e distância de **0,48** m, deste segue até o ponto **P155** definido pelas coordenadas N:**7.452.454,801** m e E:**446.298,950** m, com azimute de **222°14'46"** e distância de **0,08** m, deste segue até o ponto **P156** definido pelas coordenadas N:**7.452.454,445** m e E:**446.298,632** m, com azimute de **221°47'27"** e distância de **0,48** m, deste segue até o ponto **P157** definido pelas coordenadas N:**7.452.454,385** m e E:**446.298,579** m, com azimute de **221°20'07"** e distância de **0,08** m, deste segue até o ponto **P158** definido pelas coordenadas N:**7.452.454,025** m e E:**446.298,267** m, com azimute de **220°52'48"** e distância de **0,48** m, deste segue até o ponto **P159** definido pelas coordenadas N:**7.452.453,964** m e E:**446.298,216** m, com azimute de **220°25'29"** e distância de **0,08** m, deste segue até o ponto **P160** definido pelas coordenadas N:**7.452.453,599** m e E:**446.297,909** m, com azimute de **219°58'09"** e distância de **0,48** m, deste segue até o ponto **P161** definido pelas coordenadas N:**7.452.453,568** m e E:**446.297,884** m, com azimute de **219°44'30"** e distância de **0,04** m, deste segue até o ponto **P162** definido pelas coordenadas N:**7.452.449,258** m e E:**446.294,329** m, com azimute de **219°30'50"** e distância de **5,59** m, deste segue até o ponto **P163** definido pelas coordenadas N:**7.452.449,233** m e E:**446.294,309** m, com azimute de **219°20'01"** e distância de **0,03** m, deste segue até o ponto **P164** definido pelas coordenadas N:**7.452.448,941** m e E:**446.294,071** m, com azimute de **219°09'13"** e distância de **0,38** m, deste segue até o ponto **P165** definido pelas coordenadas N:**7.452.448,892** m e E:**446.294,031** m, com azimute de **218°47'36"** e distância de **0,06** m, deste segue até o ponto **P166** definido pelas coordenadas N:**7.452.448,596** m e E:**446.293,797** m, com azimute de **218°25'59"** e distância de **0,38** m, deste segue até o ponto **P167** definido pelas coordenadas N:**7.452.448,572** m e E:**446.293,777** m, com azimute de **218°15'10"** e distância de **0,03** m, deste segue até o ponto **P168** definido pelas coordenadas N:**7.452.445,905** m e E:**446.291,689** m, com azimute de **218°04'22"** e distância de **3,39** m, deste segue até o ponto **P169** definido pelas coordenadas N:**7.452.445,875** m e E:**446.291,665** m, com azimute de **217°51'13"** e distância de **0,04** m, deste segue até o ponto **P170** definido pelas coordenadas N:**7.452.445,512** m e E:**446.291,385** m, com azimute de **217°38'04"** e distância de **0,46** m, deste segue até o ponto **P171** definido pelas coordenadas N:**7.452.445,451** m e E:**446.291,339** m, com azimute de **217°11'46"** e distância de **0,08** m, deste segue até o ponto **P172** definido pelas coordenadas N:**7.452.445,083** m e E:**446.291,064** m, com azimute de **216°45'29"** e distância de **0,46** m, deste segue até o ponto **P173** definido pelas coordenadas N:**7.452.445,021** m e E:**446.291,019** m, com azimute de **216°19'11"** e distância de **0,08** m, deste segue até o ponto **P174** definido pelas coordenadas N:**7.452.444,650** m e E:**446.290,750** m, com azimute de **215°52'53"** e distância de **0,46** m, deste segue até o ponto **P175** definido pelas coordenadas N:**7.452.444,587** m e E:**446.290,705** m, com azimute de **215°26'35"** e distância de **0,08** m, deste segue até o ponto **P176** definido pelas coordenadas N:**7.452.444,211** m e E:**446.290,442** m, com azimute de **215°00'18"** e distância de **0,46** m, deste segue até o ponto **P177** definido pelas coordenadas N:**7.452.444,148** m e E:**446.290,399** m, com azimute de **214°34'00"** e distância de **0,08** m, deste segue até o ponto **P178** definido pelas coordenadas N:**7.452.443,768** m e E:**446.290,141** m, com azimute de **214°07'42"** e distância de **0,46** m, deste segue até o ponto **P179** definido pelas coordenadas N:**7.452.443,737** m e E:**446.290,120** m, com azimute de **213°54'33"** e distância de **0,04** m, deste segue até o ponto **P180** definido pelas coordenadas N:**7.452.441,070** m e E:**446.288,342** m, com azimute de **213°41'24"** e distância de **3,20** m, deste segue até o ponto **P181** definido pelas coordenadas N:**7.452.441,037** m e E:**446.288,320** m, com azimute de **213°27'36"** e distância de **0,04** m, deste segue até o ponto **P182** definido pelas coordenadas N:**7.452.440,634** m e E:**446.288,056** m, com azimute de **213°13'48"** e distância de **0,48** m, deste segue até o ponto **P183** definido pelas coordenadas N:**7.452.440,566** m e E:**446.288,013** m, com azimute de **212°46'11"** e distância de **0,08** m, deste segue até o ponto **P184** definido pelas coordenadas N:**7.452.440,159** m e E:**446.287,755** m, com azimute de **212°18'35"** e distância de **0,48** m, deste segue até o ponto **P185** definido pelas coordenadas N:**7.452.440,091** m e E:**446.287,713** m, com azimute de **211°50'58"** e distância de **0,08** m, deste segue até o ponto **P186** definido pelas coordenadas N:**7.452.439,680** m e E:**446.287,462** m, com azimute de **211°23'22"** e distância de **0,48** m, deste segue até o ponto **P187** definido pelas coordenadas N:**7.452.439,611** m e E:**446.287,421** m, com azimute de **210°55'45"** e distância de **0,08** m, deste segue até o ponto **P188** definido pelas coordenadas N:**7.452.439,195** m e E:**446.287,176** m, com azimute de **210°28'09"** e distância de **0,48** m, deste segue até o ponto **P189** definido pelas coordenadas N:**7.452.439,126** m e E:**446.287,136** m, com azimute de **210°00'32"** e distância de **0,08** m, deste segue até o ponto **P190** definido pelas coordenadas

N:7.452.438,707 m e E:446.286,898 m, com azimute de **209°32'56"** e distância de **0,48** m, deste segue até o ponto **P191** definido pelas coordenadas N:7.452.438,636 m e E:446.286,859 m, com azimute de **209°05'20"** e distância de **0,08** m, deste segue até o ponto **P192** definido pelas coordenadas N:7.452.438,214 m e E:446.286,629 m, com azimute de **208°37'43"** e distância de **0,48** m, deste segue até o ponto **P193** definido pelas coordenadas N:7.452.438,143 m e E:446.286,591 m, com azimute de **208°10'07"** e distância de **0,08** m, deste segue até o ponto **P194** definido pelas coordenadas N:7.452.437,716 m e E:446.286,367 m, com azimute de **207°42'30"** e distância de **0,48** m, deste segue até o ponto **P195** definido pelas coordenadas N:7.452.437,645 m e E:446.286,330 m, com azimute de **207°14'54"** e distância de **0,08** m, deste segue até o ponto **P196** definido pelas coordenadas N:7.452.437,215 m e E:446.286,113 m, com azimute de **206°47'17"** e distância de **0,48** m, deste segue até o ponto **P197** definido pelas coordenadas N:7.452.437,143 m e E:446.286,077 m, com azimute de **206°19'41"** e distância de **0,08** m, deste segue até o ponto **P198** definido pelas coordenadas N:7.452.436,709 m e E:446.285,867 m, com azimute de **205°52'04"** e distância de **0,48** m, deste segue até o ponto **P199** definido pelas coordenadas N:7.452.436,673 m e E:446.285,849 m, com azimute de **205°38'16"** e distância de **0,04** m, deste segue até o ponto **P200** definido pelas coordenadas N:7.452.434,895 m e E:446.285,005 m, com azimute de **205°24'28"** e distância de **1,97** m, deste segue até o ponto **P201** definido pelas coordenadas N:7.452.434,858 m e E:446.284,987 m, com azimute de **205°10'13"** e distância de **0,04** m, deste segue até o ponto **P202** definido pelas coordenadas N:7.452.434,407 m e E:446.284,778 m, com azimute de **204°55'58"** e distância de **0,50** m, deste segue até o ponto **P203** definido pelas coordenadas N:7.452.434,331 m e E:446.284,743 m, com azimute de **204°27'28"** e distância de **0,08** m, deste segue até o ponto **P204** definido pelas coordenadas N:7.452.434,107 m e E:446.284,644 m, com azimute de **203°58'58"** e distância de **0,25** m, deste segue até o ponto **P205** definido pelas coordenadas N:7.452.433,784 m e E:446.284,450 m, com azimute de **210°58'52"** e distância de **0,38** m, deste segue até o ponto **P206** definido pelas coordenadas N:7.452.433,717 m e E:446.284,410 m, com azimute de **210°32'09"** e distância de **0,08** m, deste segue até o ponto **P207** definido pelas coordenadas N:7.452.433,314 m e E:446.284,176 m, com azimute de **210°05'27"** e distância de **0,47** m, deste segue até o ponto **P208** definido pelas coordenadas N:7.452.433,246 m e E:446.284,138 m, com azimute de **209°38'45"** e distância de **0,08** m, deste segue até o ponto **P209** definido pelas coordenadas N:7.452.432,839 m e E:446.283,911 m, com azimute de **209°12'02"** e distância de **0,47** m, deste segue até o ponto **P210** definido pelas coordenadas N:7.452.432,771 m e E:446.283,873 m, com azimute de **208°45'20"** e distância de **0,08** m, deste segue até o ponto **P211** definido pelas coordenadas N:7.452.432,361 m e E:446.283,652 m, com azimute de **208°18'38"** e distância de **0,47** m, deste segue até o ponto **P212** definido pelas coordenadas N:7.452.432,292 m e E:446.283,616 m, com azimute de **207°51'55"** e distância de **0,08** m, deste segue até o ponto **P213** definido pelas coordenadas N:7.452.431,878 m e E:446.283,401 m, com azimute de **207°25'13"** e distância de **0,47** m, deste segue até o ponto **P214** definido pelas coordenadas N:7.452.431,809 m e E:446.283,366 m, com azimute de **206°58'31"** e distância de **0,08** m, deste segue até o ponto **P215** definido pelas coordenadas N:7.452.431,392 m e E:446.283,158 m, com azimute de **206°31'48"** e distância de **0,47** m, deste segue até o ponto **P216** definido pelas coordenadas N:7.452.431,322 m e E:446.283,124 m, com azimute de **206°05'06"** e distância de **0,08** m, deste segue até o ponto **P217** definido pelas coordenadas N:7.452.430,902 m e E:446.282,922 m, com azimute de **205°38'23"** e distância de **0,47** m, deste segue até o ponto **P218** definido pelas coordenadas N:7.452.430,832 m e E:446.282,889 m, com azimute de **205°11'41"** e distância de **0,08** m, deste segue até o ponto **P219** definido pelas coordenadas N:7.452.430,409 m e E:446.282,694 m, com azimute de **204°44'59"** e distância de **0,47** m, deste segue até o ponto **P220** definido pelas coordenadas N:7.452.430,373 m e E:446.282,678 m, com azimute de **204°31'38"** e distância de **0,04** m, deste segue até o ponto **P221** definido pelas coordenadas N:7.452.428,996 m e E:446.282,056 m, com azimute de **204°18'16"** e distância de **1,51** m, deste segue até o ponto **P222** definido pelas coordenadas N:7.452.428,963 m e E:446.282,041 m, com azimute de **204°06'02"** e distância de **0,04** m, deste segue até o ponto **P223** definido pelas coordenadas N:7.452.428,573 m e E:446.281,868 m, com azimute de **203°53'48"** e distância de **0,43** m, deste segue até o ponto **P224** definido pelas coordenadas N:7.452.428,507 m e E:446.281,840 m, com azimute de **203°29'19"** e distância de **0,07** m, deste segue até o ponto **P225** definido pelas coordenadas N:7.452.428,114 m e E:446.281,672 m, com azimute de **203°04'50"** e distância de **0,43** m, deste segue até

o ponto **P226** definido pelas coordenadas N:7.452.428,049 m e E:446.281,645 m, com azimute de **202°40'22"** e distância de **0,07** m, deste segue até o ponto **P227** definido pelas coordenadas N:7.452.427,653 m e E:446.281,483 m, com azimute de **202°15'53"** e distância de **0,43** m, deste segue até o ponto **P228** definido pelas coordenadas N:7.452.427,587 m e E:446.281,456 m, com azimute de **201°51'24"** e distância de **0,07** m, deste segue até o ponto **P229** definido pelas coordenadas N:7.452.427,189 m e E:446.281,300 m, com azimute de **201°26'56"** e distância de **0,43** m, deste segue até o ponto **P230** definido pelas coordenadas N:7.452.427,123 m e E:446.281,274 m, com azimute de **201°02'27"** e distância de **0,07** m, deste segue até o ponto **P231** definido pelas coordenadas N:7.452.426,989 m e E:446.281,224 m, com azimute de **200°37'58"** e distância de **0,14** m, deste segue até o ponto **P232** definido pelas coordenadas N:7.452.426,932 m e E:446.281,195 m, com azimute de **207°05'44"** e distância de **0,06** m, deste segue até o ponto **P233** definido pelas coordenadas N:7.452.426,897 m e E:446.281,177 m, com azimute de **206°51'58"** e distância de **0,04** m, deste segue até o ponto **P234** definido pelas coordenadas N:7.452.426,467 m e E:446.280,962 m, com azimute de **206°38'13"** e distância de **0,48** m, deste segue até o ponto **P235** definido pelas coordenadas N:7.452.426,395 m e E:446.280,926 m, com azimute de **206°10'41"** e distância de **0,08** m, deste segue até o ponto **P236** definido pelas coordenadas N:7.452.425,962 m e E:446.280,718 m, com azimute de **205°43'10"** e distância de **0,48** m, deste segue até o ponto **P237** definido pelas coordenadas N:7.452.425,890 m e E:446.280,684 m, com azimute de **205°15'38"** e distância de **0,08** m, deste segue até o ponto **P238** definido pelas coordenadas N:7.452.425,454 m e E:446.280,482 m, com azimute de **204°48'07"** e distância de **0,48** m, deste segue até o ponto **P239** definido pelas coordenadas N:7.452.425,381 m e E:446.280,449 m, com azimute de **204°20'35"** e distância de **0,08** m, deste segue até o ponto **P240** definido pelas coordenadas N:7.452.424,942 m e E:446.280,255 m, com azimute de **203°53'04"** e distância de **0,48** m, deste segue até o ponto **P241** definido pelas coordenadas N:7.452.424,868 m e E:446.280,223 m, com azimute de **203°25'32"** e distância de **0,08** m, deste segue até o ponto **P242** definido pelas coordenadas N:7.452.424,426 m e E:446.280,035 m, com azimute de **202°58'01"** e distância de **0,48** m, deste segue até o ponto **P243** definido pelas coordenadas N:7.452.424,352 m e E:446.280,005 m, com azimute de **202°30'30"** e distância de **0,08** m, deste segue até o ponto **P244** definido pelas coordenadas N:7.452.423,907 m e E:446.279,824 m, com azimute de **202°02'58"** e distância de **0,48** m, deste segue até o ponto **P245** definido pelas coordenadas N:7.452.423,832 m e E:446.279,795 m, com azimute de **201°35'27"** e distância de **0,08** m, deste segue até o ponto **P246** definido pelas coordenadas N:7.452.423,384 m e E:446.279,622 m, com azimute de **201°07'55"** e distância de **0,48** m, deste segue até o ponto **P247** definido pelas coordenadas N:7.452.423,309 m e E:446.279,593 m, com azimute de **200°40'24"** e distância de **0,08** m, deste segue até o ponto **P248** definido pelas coordenadas N:7.452.422,859 m e E:446.279,427 m, com azimute de **200°12'52"** e distância de **0,48** m, deste segue até o ponto **P249** definido pelas coordenadas N:7.452.422,783 m e E:446.279,400 m, com azimute de **199°45'21"** e distância de **0,08** m, deste segue até o ponto **P250** definido pelas coordenadas N:7.452.422,330 m e E:446.279,242 m, com azimute de **199°17'49"** e distância de **0,48** m, deste segue até o ponto **P251** definido pelas coordenadas N:7.452.422,254 m e E:446.279,216 m, com azimute de **198°50'18"** e distância de **0,08** m, deste segue até o ponto **P252** definido pelas coordenadas N:7.452.421,798 m e E:446.279,064 m, com azimute de **198°22'47"** e distância de **0,48** m, deste segue até o ponto **P253** definido pelas coordenadas N:7.452.421,722 m e E:446.279,040 m, com azimute de **197°55'15"** e distância de **0,08** m, deste segue até o ponto **P254** definido pelas coordenadas N:7.452.421,264 m e E:446.278,895 m, com azimute de **197°27'44"** e distância de **0,48** m, deste segue até o ponto **P255** definido pelas coordenadas N:7.452.421,187 m e E:446.278,872 m, com azimute de **197°00'12"** e distância de **0,08** m, deste segue até o ponto **P256** definido pelas coordenadas N:7.452.421,020 m e E:446.278,822 m, com azimute de **196°32'41"** e distância de **0,17** m, deste segue até o ponto **P257** definido pelas coordenadas N:7.452.420,897 m e E:446.278,752 m, com azimute de **209°39'10"** e distância de **0,14** m, deste segue até o ponto **P258** definido pelas coordenadas N:7.452.420,826 m e E:446.278,713 m, com azimute de **209°11'27"** e distância de **0,08** m, deste segue até o ponto **P259** definido pelas coordenadas N:7.452.420,402 m e E:446.278,480 m, com azimute de **208°43'45"** e distância de **0,48** m, deste segue até o ponto **P260** definido pelas coordenadas N:7.452.420,331 m e E:446.278,442 m, com azimute de **208°16'02"** e distância de **0,08** m, deste segue até o ponto **P261** definido pelas coordenadas N:7.452.419,904 m e E:446.278,217 m, com azimute de **207°48'19"**

e distância de **0,48** m, deste segue até o ponto **P262** definido pelas coordenadas N:7.452.419,832 m e E:446.278,180 m, com azimute de **207°20'37"** e distância de **0,08** m, deste segue até o ponto **P263** definido pelas coordenadas N:7.452.419,724 m e E:446.278,125 m, com azimute de **206°52'54"** e distância de **0,12** m, deste segue até o ponto **P264** definido pelas coordenadas N:7.452.419,579 m e E:446.278,002 m, com azimute de **220°11'32"** e distância de **0,19** m, deste segue até o ponto **P265** definido pelas coordenadas N:7.452.419,519 m e E:446.277,952 m, com azimute de **219°44'46"** e distância de **0,08** m, deste segue até o ponto **P266** definido pelas coordenadas N:7.452.419,157 m e E:446.277,657 m, com azimute de **219°18'01"** e distância de **0,47** m, deste segue até o ponto **P267** definido pelas coordenadas N:7.452.419,097 m e E:446.277,608 m, com azimute de **218°51'16"** e distância de **0,08** m, deste segue até o ponto **P268** definido pelas coordenadas N:7.452.418,731 m e E:446.277,318 m, com azimute de **218°24'30"** e distância de **0,47** m, deste segue até o ponto **P269** definido pelas coordenadas N:7.452.418,669 m e E:446.277,270 m, com azimute de **217°57'45"** e distância de **0,08** m, deste segue até o ponto **P270** definido pelas coordenadas N:7.452.418,299 m e E:446.276,985 m, com azimute de **217°31'00"** e distância de **0,47** m, deste segue até o ponto **P271** definido pelas coordenadas N:7.452.418,237 m e E:446.276,938 m, com azimute de **217°04'14"** e distância de **0,08** m, deste segue até o ponto **P272** definido pelas coordenadas N:7.452.417,862 m e E:446.276,660 m, com azimute de **216°37'29"** e distância de **0,47** m, deste segue até o ponto **P273** definido pelas coordenadas N:7.452.417,799 m e E:446.276,614 m, com azimute de **216°10'44"** e distância de **0,08** m, deste segue até o ponto **P274** definido pelas coordenadas N:7.452.417,420 m e E:446.276,341 m, com azimute de **215°43'58"** e distância de **0,47** m, deste segue até o ponto **P275** definido pelas coordenadas N:7.452.417,357 m e E:446.276,296 m, com azimute de **215°17'13"** e distância de **0,08** m, deste segue até o ponto **P276** definido pelas coordenadas N:7.452.416,974 m e E:446.276,029 m, com azimute de **214°50'28"** e distância de **0,47** m, deste segue até o ponto **P277** definido pelas coordenadas N:7.452.416,909 m e E:446.275,985 m, com azimute de **214°23'42"** e distância de **0,08** m, deste segue até o ponto **P278** definido pelas coordenadas N:7.452.416,522 m e E:446.275,725 m, com azimute de **213°56'57"** e distância de **0,47** m, deste segue até o ponto **P279** definido pelas coordenadas N:7.452.416,457 m e E:446.275,682 m, com azimute de **213°30'12"** e distância de **0,08** m, deste segue até o ponto **P280** definido pelas coordenadas N:7.452.416,066 m e E:446.275,427 m, com azimute de **213°03'26"** e distância de **0,47** m, deste segue até o ponto **P281** definido pelas coordenadas N:7.452.416,000 m e E:446.275,385 m, com azimute de **212°36'41"** e distância de **0,08** m, deste segue até o ponto **P282** definido pelas coordenadas N:7.452.415,605 m e E:446.275,136 m, com azimute de **212°09'56"** e distância de **0,47** m, deste segue até o ponto **P283** definido pelas coordenadas N:7.452.415,539 m e E:446.275,096 m, com azimute de **211°43'10"** e distância de **0,08** m, deste segue até o ponto **P284** definido pelas coordenadas N:7.452.415,139 m e E:446.274,853 m, com azimute de **211°16'25"** e distância de **0,47** m, deste segue até o ponto **P285** definido pelas coordenadas N:7.452.415,073 m e E:446.274,813 m, com azimute de **210°49'40"** e distância de **0,08** m, deste segue até o ponto **P286** definido pelas coordenadas N:7.452.414,670 m e E:446.274,577 m, com azimute de **210°22'54"** e distância de **0,47** m, deste segue até o ponto **P287** definido pelas coordenadas N:7.452.414,602 m e E:446.274,538 m, com azimute de **209°56'09"** e distância de **0,08** m, deste segue até o ponto **P288** definido pelas coordenadas N:7.452.414,196 m e E:446.274,308 m, com azimute de **209°29'24"** e distância de **0,47** m, deste segue até o ponto **P289** definido pelas coordenadas N:7.452.414,128 m e E:446.274,271 m, com azimute de **209°02'38"** e distância de **0,08** m, deste segue até o ponto **P290** definido pelas coordenadas N:7.452.413,718 m e E:446.274,047 m, com azimute de **208°35'53"** e distância de **0,47** m, deste segue até o ponto **P291** definido pelas coordenadas N:7.452.413,649 m e E:446.274,010 m, com azimute de **208°09'08"** e distância de **0,08** m, deste segue até o ponto **P292** definido pelas coordenadas N:7.452.413,236 m e E:446.273,793 m, com azimute de **207°42'23"** e distância de **0,47** m, deste segue até o ponto **P293** definido pelas coordenadas N:7.452.413,167 m e E:446.273,758 m, com azimute de **207°15'37"** e distância de **0,08** m, deste segue até o ponto **P294** definido pelas coordenadas N:7.452.412,750 m e E:446.273,547 m, com azimute de **206°48'52"** e distância de **0,47** m, deste segue até o ponto **P295** definido pelas coordenadas N:7.452.412,680 m e E:446.273,512 m, com azimute de **206°22'07"** e distância de **0,08** m, deste segue até o ponto **P296** definido pelas coordenadas N:7.452.412,260 m e E:446.273,308 m, com azimute de **205°55'21"** e distância de **0,47** m, deste segue até o ponto **P297** definido pelas coordenadas N:7.452.412,190 m e

E:446.273,275 m, com azimute de **205°28'36"** e distância de **0,08** m, deste segue até o ponto **P298** definido pelas coordenadas N:7.452.411,767 m e E:446.273,077 m, com azimute de **205°01'51"** e distância de **0,47** m, deste segue até o ponto **P299** definido pelas coordenadas N:7.452.411,696 m e E:446.273,045 m, com azimute de **204°35'05"** e distância de **0,08** m, deste segue até o ponto **P300** definido pelas coordenadas N:7.452.411,270 m e E:446.272,854 m, com azimute de **204°08'20"** e distância de **0,47** m, deste segue até o ponto **P301** definido pelas coordenadas N:7.452.411,199 m e E:446.272,823 m, com azimute de **203°41'35"** e distância de **0,08** m, deste segue até o ponto **P302** definido pelas coordenadas N:7.452.410,770 m e E:446.272,638 m, com azimute de **203°14'49"** e distância de **0,47** m, deste segue até o ponto **P303** definido pelas coordenadas N:7.452.410,698 m e E:446.272,608 m, com azimute de **202°48'04"** e distância de **0,08** m, deste segue até o ponto **P304** definido pelas coordenadas N:7.452.410,266 m e E:446.272,430 m, com azimute de **202°21'19"** e distância de **0,47** m, deste segue até o ponto **P305** definido pelas coordenadas N:7.452.410,194 m e E:446.272,401 m, com azimute de **201°54'33"** e distância de **0,08** m, deste segue até o ponto **P306** definido pelas coordenadas N:7.452.410,144 m e E:446.272,382 m, com azimute de **201°27'48"** e distância de **0,05** m, deste segue até o ponto **P307** definido pelas coordenadas N:7.452.409,807 m e E:446.272,185 m, com azimute de **210°15'50"** e distância de **0,39** m, deste segue até o ponto **P308** definido pelas coordenadas N:7.452.409,739 m e E:446.272,146 m, com azimute de **209°48'56"** e distância de **0,08** m, deste segue até o ponto **P309** definido pelas coordenadas N:7.452.409,330 m e E:446.271,916 m, com azimute de **209°22'01"** e distância de **0,47** m, deste segue até o ponto **P310** definido pelas coordenadas N:7.452.409,261 m e E:446.271,878 m, com azimute de **208°55'06"** e distância de **0,08** m, deste segue até o ponto **P311** definido pelas coordenadas N:7.452.408,848 m e E:446.271,654 m, com azimute de **208°28'11"** e distância de **0,47** m, deste segue até o ponto **P312** definido pelas coordenadas N:7.452.408,779 m e E:446.271,617 m, com azimute de **208°01'16"** e distância de **0,08** m, deste segue até o ponto **P313** definido pelas coordenadas N:7.452.408,363 m e E:446.271,400 m, com azimute de **207°34'21"** e distância de **0,47** m, deste segue até o ponto **P314** definido pelas coordenadas N:7.452.408,293 m e E:446.271,364 m, com azimute de **207°07'27"** e distância de **0,08** m, deste segue até o ponto **P315** definido pelas coordenadas N:7.452.407,873 m e E:446.271,153 m, com azimute de **206°40'32"** e distância de **0,47** m, deste segue até o ponto **P316** definido pelas coordenadas N:7.452.407,803 m e E:446.271,119 m, com azimute de **206°13'37"** e distância de **0,08** m, deste segue até o ponto **P317** definido pelas coordenadas N:7.452.407,380 m e E:446.270,915 m, com azimute de **205°46'42"** e distância de **0,47** m, deste segue até o ponto **P318** definido pelas coordenadas N:7.452.407,309 m e E:446.270,881 m, com azimute de **205°19'47"** e distância de **0,08** m, deste segue até o ponto **P319** definido pelas coordenadas N:7.452.406,883 m e E:446.270,683 m, com azimute de **204°52'52"** e distância de **0,47** m, deste segue até o ponto **P320** definido pelas coordenadas N:7.452.406,812 m e E:446.270,651 m, com azimute de **204°25'57"** e distância de **0,08** m, deste segue até o ponto **P321** definido pelas coordenadas N:7.452.406,383 m e E:446.270,460 m, com azimute de **203°59'03"** e distância de **0,47** m, deste segue até o ponto **P322** definido pelas coordenadas N:7.452.406,311 m e E:446.270,429 m, com azimute de **203°32'08"** e distância de **0,08** m, deste segue até o ponto **P323** definido pelas coordenadas N:7.452.405,879 m e E:446.270,245 m, com azimute de **203°05'13"** e distância de **0,47** m, deste segue até o ponto **P324** definido pelas coordenadas N:7.452.405,806 m e E:446.270,214 m, com azimute de **202°38'18"** e distância de **0,08** m, deste segue até o ponto **P325** definido pelas coordenadas N:7.452.405,372 m e E:446.270,037 m, com azimute de **202°11'23"** e distância de **0,47** m, deste segue até o ponto **P326** definido pelas coordenadas N:7.452.405,299 m e E:446.270,008 m, com azimute de **201°44'28"** e distância de **0,08** m, deste segue até o ponto **P327** definido pelas coordenadas N:7.452.404,861 m e E:446.269,837 m, com azimute de **201°17'33"** e distância de **0,47** m, deste segue até o ponto **P328** definido pelas coordenadas N:7.452.404,788 m e E:446.269,810 m, com azimute de **200°50'39"** e distância de **0,08** m, deste segue até o ponto **P329** definido pelas coordenadas N:7.452.404,348 m e E:446.269,646 m, com azimute de **200°23'44"** e distância de **0,47** m, deste segue até o ponto **P330** definido pelas coordenadas N:7.452.404,274 m e E:446.269,619 m, com azimute de **199°56'49"** e distância de **0,08** m, deste segue até o ponto **P331** definido pelas coordenadas N:7.452.403,831 m e E:446.269,462 m, com azimute de **199°29'54"** e distância de **0,47** m, deste segue até o ponto **P332** definido pelas coordenadas N:7.452.403,757 m e E:446.269,437 m, com azimute de **199°02'59"** e distância de **0,08** m, deste segue até o ponto **P333** definido

pelas coordenadas N:7.452.403,312 m e E:446.269,287 m, com azimute de **198°36'04"** e distância de **0,47** m, deste segue até o ponto **P334** definido pelas coordenadas N:7.452.403,238 m e E:446.269,263 m, com azimute de **198°09'09"** e distância de **0,08** m, deste segue até o ponto **P335** definido pelas coordenadas N:7.452.403,116 m e E:446.269,224 m, com azimute de **197°42'15"** e distância de **0,13** m, deste segue até o ponto **P336** definido pelas coordenadas N:7.452.402,769 m e E:446.269,048 m, com azimute de **206°50'03"** e distância de **0,39** m, deste segue até o ponto **P337** definido pelas coordenadas N:7.452.400,694 m e E:446.267,920 m, com azimute de **208°32'24"** e distância de **2,36** m, deste segue até o ponto **P338** definido pelas coordenadas N:7.452.400,660 m e E:446.267,902 m, com azimute de **208°19'22"** e distância de **0,04** m, deste segue até o ponto **P339** definido pelas coordenadas N:7.452.400,259 m e E:446.267,687 m, com azimute de **208°06'19"** e distância de **0,46** m, deste segue até o ponto **P340** definido pelas coordenadas N:7.452.400,192 m e E:446.267,652 m, com azimute de **207°40'14"** e distância de **0,08** m, deste segue até o ponto **P341** definido pelas coordenadas N:7.452.399,787 m e E:446.267,444 m, com azimute de **207°14'09"** e distância de **0,46** m, deste segue até o ponto **P342** definido pelas coordenadas N:7.452.399,760 m e E:446.267,430 m, com azimute de **206°48'05"** e distância de **0,03** m, deste segue até o ponto **P343** definido pelas coordenadas N:7.452.399,738 m e E:446.267,402 m, com azimute de **231°34'42"** e distância de **0,04** m, deste segue até o ponto **P344** definido pelas coordenadas N:7.452.399,689 m e E:446.267,342 m, com azimute de **231°08'01"** e distância de **0,08** m, deste segue até o ponto **P345** definido pelas coordenadas N:7.452.399,394 m e E:446.266,981 m, com azimute de **230°41'19"** e distância de **0,47** m, deste segue até o ponto **P346** definido pelas coordenadas N:7.452.399,344 m e E:446.266,921 m, com azimute de **230°14'38"** e distância de **0,08** m, deste segue até o ponto **P347** definido pelas coordenadas N:7.452.399,044 m e E:446.266,566 m, com azimute de **229°47'57"** e distância de **0,47** m, deste segue até o ponto **P348** definido pelas coordenadas N:7.452.398,993 m e E:446.266,507 m, com azimute de **229°21'16"** e distância de **0,08** m, deste segue até o ponto **P349** definido pelas coordenadas N:7.452.398,687 m e E:446.266,156 m, com azimute de **228°54'34"** e distância de **0,47** m, deste segue até o ponto **P350** definido pelas coordenadas N:7.452.398,635 m e E:446.266,098 m, com azimute de **228°27'53"** e distância de **0,08** m, deste segue até o ponto **P351** definido pelas coordenadas N:7.452.398,324 m e E:446.265,751 m, com azimute de **228°01'12"** e distância de **0,47** m, deste segue até o ponto **P352** definido pelas coordenadas N:7.452.398,272 m e E:446.265,694 m, com azimute de **227°34'30"** e distância de **0,08** m, deste segue até o ponto **P353** definido pelas coordenadas N:7.452.397,955 m e E:446.265,353 m, com azimute de **227°07'49"** e distância de **0,47** m, deste segue até o ponto **P354** definido pelas coordenadas N:7.452.397,901 m e E:446.265,296 m, com azimute de **226°41'08"** e distância de **0,08** m, deste segue até o ponto **P355** definido pelas coordenadas N:7.452.397,579 m e E:446.264,960 m, com azimute de **226°14'26"** e distância de **0,47** m, deste segue até o ponto **P356** definido pelas coordenadas N:7.452.397,525 m e E:446.264,904 m, com azimute de **225°47'45"** e distância de **0,08** m, deste segue até o ponto **P357** definido pelas coordenadas N:7.452.397,198 m e E:446.264,573 m, com azimute de **225°21'04"** e distância de **0,47** m, deste segue até o ponto **P358** definido pelas coordenadas N:7.452.397,143 m e E:446.264,518 m, com azimute de **224°54'22"** e distância de **0,08** m, deste segue até o ponto **P359** definido pelas coordenadas N:7.452.396,810 m e E:446.264,192 m, com azimute de **224°27'41"** e distância de **0,47** m, deste segue até o ponto **P360** definido pelas coordenadas N:7.452.396,755 m e E:446.264,138 m, com azimute de **224°01'00"** e distância de **0,08** m, deste segue até o ponto **P361** definido pelas coordenadas N:7.452.396,452 m e E:446.263,850 m, com azimute de **223°34'19"** e distância de **0,42** m, deste segue até o ponto **P362** definido pelas coordenadas N:7.452.396,218 m e E:446.263,493 m, com azimute de **236°43'30"** e distância de **0,43** m, deste segue até o ponto **P363** definido pelas coordenadas N:7.452.396,174 m e E:446.263,428 m, com azimute de **236°16'42"** e distância de **0,08** m, deste segue até o ponto **P364** definido pelas coordenadas N:7.452.395,912 m e E:446.263,041 m, com azimute de **235°49'54"** e distância de **0,47** m, deste segue até o ponto **P365** definido pelas coordenadas N:7.452.395,867 m e E:446.262,977 m, com azimute de **235°23'06"** e distância de **0,08** m, deste segue até o ponto **P366** definido pelas coordenadas N:7.452.395,599 m e E:446.262,594 m, com azimute de **234°56'19"** e distância de **0,47** m, deste segue até o ponto **P367** definido pelas coordenadas N:7.452.395,553 m e E:446.262,531 m, com azimute de **234°29'31"** e distância de **0,08** m, deste segue até o ponto **P368** definido pelas coordenadas N:7.452.395,279 m e E:446.262,152 m, com azimute de **234°02'43"** e distância de **0,47**

m, deste segue até o ponto **P369** definido pelas coordenadas N:7.452.395,233 m e E:446.262,089 m, com azimute de **233°35'55"** e distância de **0,08** m, deste segue até o ponto **P370** definido pelas coordenadas N:7.452.394,952 m e E:446.261,715 m, com azimute de **233°09'08"** e distância de **0,47** m, deste segue até o ponto **P371** definido pelas coordenadas N:7.452.394,905 m e E:446.261,653 m, com azimute de **232°42'20"** e distância de **0,08** m, deste segue até o ponto **P372** definido pelas coordenadas N:7.452.394,619 m e E:446.261,283 m, com azimute de **232°15'32"** e distância de **0,47** m, deste segue até o ponto **P373** definido pelas coordenadas N:7.452.394,571 m e E:446.261,222 m, com azimute de **231°48'44"** e distância de **0,08** m, deste segue até o ponto **P374** definido pelas coordenadas N:7.452.394,279 m e E:446.260,857 m, com azimute de **231°21'57"** e distância de **0,47** m, deste segue até o ponto **P375** definido pelas coordenadas N:7.452.394,229 m e E:446.260,796 m, com azimute de **230°55'09"** e distância de **0,08** m, deste segue até o ponto **P376** definido pelas coordenadas N:7.452.393,932 m e E:446.260,435 m, com azimute de **230°28'21"** e distância de **0,47** m, deste segue até o ponto **P377** definido pelas coordenadas N:7.452.393,882 m e E:446.260,376 m, com azimute de **230°01'33"** e distância de **0,08** m, deste segue até o ponto **P378** definido pelas coordenadas N:7.452.393,578 m e E:446.260,020 m, com azimute de **229°34'46"** e distância de **0,47** m, deste segue até o ponto **P379** definido pelas coordenadas N:7.452.393,537 m e E:446.259,971 m, com azimute de **229°12'52"** e distância de **0,06** m, deste segue até o ponto **P380** definido pelas coordenadas N:7.452.393,501 m e E:446.259,931 m, com azimute de **228°50'58"** e distância de **0,05** m, deste segue até o ponto **P381** definido pelas coordenadas N:7.452.393,483 m e E:446.259,901 m, com azimute de **238°48'56"** e distância de **0,03** m, deste segue até o ponto **P382** definido pelas coordenadas N:7.452.393,442 m e E:446.259,835 m, com azimute de **238°22'00"** e distância de **0,08** m, deste segue até o ponto **P383** definido pelas coordenadas N:7.452.393,193 m e E:446.259,436 m, com azimute de **237°55'04"** e distância de **0,47** m, deste segue até o ponto **P384** definido pelas coordenadas N:7.452.393,151 m e E:446.259,370 m, com azimute de **237°28'07"** e distância de **0,08** m, deste segue até o ponto **P385** definido pelas coordenadas N:7.452.392,895 m e E:446.258,976 m, com azimute de **237°01'11"** e distância de **0,47** m, deste segue até o ponto **P386** definido pelas coordenadas N:7.452.392,851 m e E:446.258,910 m, com azimute de **236°34'15"** e distância de **0,08** m, deste segue até o ponto **P387** definido pelas coordenadas N:7.452.392,589 m e E:446.258,520 m, com azimute de **236°07'19"** e distância de **0,47** m, deste segue até o ponto **P388** definido pelas coordenadas N:7.452.392,545 m e E:446.258,455 m, com azimute de **235°40'22"** e distância de **0,08** m, deste segue até o ponto **P389** definido pelas coordenadas N:7.452.392,277 m e E:446.258,069 m, com azimute de **235°13'26"** e distância de **0,47** m, deste segue até o ponto **P390** definido pelas coordenadas N:7.452.392,232 m e E:446.258,005 m, com azimute de **234°46'30"** e distância de **0,08** m, deste segue até o ponto **P391** definido pelas coordenadas N:7.452.391,958 m e E:446.257,623 m, com azimute de **234°19'34"** e distância de **0,47** m, deste segue até o ponto **P392** definido pelas coordenadas N:7.452.391,911 m e E:446.257,560 m, com azimute de **233°52'38"** e distância de **0,08** m, deste segue até o ponto **P393** definido pelas coordenadas N:7.452.391,631 m e E:446.257,182 m, com azimute de **233°25'41"** e distância de **0,47** m, deste segue até o ponto **P394** definido pelas coordenadas N:7.452.391,584 m e E:446.257,120 m, com azimute de **232°58'45"** e distância de **0,08** m, deste segue até o ponto **P395** definido pelas coordenadas N:7.452.391,298 m e E:446.256,747 m, com azimute de **232°31'49"** e distância de **0,47** m, deste segue até o ponto **P396** definido pelas coordenadas N:7.452.391,250 m e E:446.256,685 m, com azimute de **232°04'53"** e distância de **0,08** m, deste segue até o ponto **P397** definido pelas coordenadas N:7.452.390,958 m e E:446.256,316 m, com azimute de **231°37'56"** e distância de **0,47** m, deste segue até o ponto **P398** definido pelas coordenadas N:7.452.390,909 m e E:446.256,255 m, com azimute de **231°11'00"** e distância de **0,08** m, deste segue até o ponto **P399** definido pelas coordenadas N:7.452.390,612 m e E:446.255,891 m, com azimute de **230°44'04"** e distância de **0,47** m, deste segue até o ponto **P400** definido pelas coordenadas N:7.452.390,561 m e E:446.255,831 m, com azimute de **230°17'08"** e distância de **0,08** m, deste segue até o ponto **P401** definido pelas coordenadas N:7.452.390,258 m e E:446.255,472 m, com azimute de **229°50'12"** e distância de **0,47** m, deste segue até o ponto **P402** definido pelas coordenadas N:7.452.390,207 m e E:446.255,412 m, com azimute de **229°23'15"** e distância de **0,08** m, deste segue até o ponto **P403** definido pelas coordenadas N:7.452.389,898 m e E:446.255,058 m, com azimute de **228°56'19"** e distância de **0,47** m, deste segue até o ponto **P404** definido pelas coordenadas N:7.452.389,847 m e E:446.254,999 m, com

azimute de **228°29'23"** e distância de **0,08** m, deste segue até o ponto **P405** definido pelas coordenadas N:7.452.389,532 m e E:446.254,649 m, com azimute de **228°02'27"** e distância de **0,47** m, deste segue até o ponto **P406** definido pelas coordenadas N:7.452.389,479 m e E:446.254,592 m, com azimute de **227°35'30"** e distância de **0,08** m, deste segue até o ponto **P407** definido pelas coordenadas N:7.452.389,160 m e E:446.254,247 m, com azimute de **227°08'34"** e distância de **0,47** m, deste segue até o ponto **P408** definido pelas coordenadas N:7.452.389,106 m e E:446.254,190 m, com azimute de **226°41'38"** e distância de **0,08** m, deste segue até o ponto **P409** definido pelas coordenadas N:7.452.388,781 m e E:446.253,850 m, com azimute de **226°14'42"** e distância de **0,47** m, deste segue até o ponto **P410** definido pelas coordenadas N:7.452.388,726 m e E:446.253,794 m, com azimute de **225°47'46"** e distância de **0,08** m, deste segue até o ponto **P411** definido pelas coordenadas N:7.452.388,396 m e E:446.253,460 m, com azimute de **225°20'49"** e distância de **0,47** m, deste segue até o ponto **P412** definido pelas coordenadas N:7.452.388,340 m e E:446.253,404 m, com azimute de **224°53'53"** e distância de **0,08** m, deste segue até o ponto **P413** definido pelas coordenadas N:7.452.388,005 m e E:446.253,075 m, com azimute de **224°26'57"** e distância de **0,47** m, deste segue até o ponto **P414** definido pelas coordenadas N:7.452.387,948 m e E:446.253,021 m, com azimute de **224°00'01"** e distância de **0,08** m, deste segue até o ponto **P415** definido pelas coordenadas N:7.452.387,607 m e E:446.252,697 m, com azimute de **223°33'04"** e distância de **0,47** m, deste segue até o ponto **P416** definido pelas coordenadas N:7.452.387,550 m e E:446.252,643 m, com azimute de **223°06'08"** e distância de **0,08** m, deste segue até o ponto **P417** definido pelas coordenadas N:7.452.387,204 m e E:446.252,325 m, com azimute de **222°39'12"** e distância de **0,47** m, deste segue até o ponto **P418** definido pelas coordenadas N:7.452.387,146 m e E:446.252,272 m, com azimute de **222°12'16"** e distância de **0,08** m, deste segue até o ponto **P419** definido pelas coordenadas N:7.452.386,796 m e E:446.251,959 m, com azimute de **221°45'20"** e distância de **0,47** m, deste segue até o ponto **P420** definido pelas coordenadas N:7.452.386,737 m e E:446.251,907 m, com azimute de **221°18'23"** e distância de **0,08** m, deste segue até o ponto **P421** definido pelas coordenadas N:7.452.386,381 m e E:446.251,600 m, com azimute de **220°51'27"** e distância de **0,47** m, deste segue até o ponto **P422** definido pelas coordenadas N:7.452.386,322 m e E:446.251,549 m, com azimute de **220°24'31"** e distância de **0,08** m, deste segue até o ponto **P423** definido pelas coordenadas N:7.452.385,961 m e E:446.251,247 m, com azimute de **219°57'35"** e distância de **0,47** m, deste segue até o ponto **P424** definido pelas coordenadas N:7.452.385,901 m e E:446.251,197 m, com azimute de **219°30'38"** e distância de **0,08** m, deste segue até o ponto **P425** definido pelas coordenadas N:7.452.385,536 m e E:446.250,901 m, com azimute de **219°03'42"** e distância de **0,47** m, deste segue até o ponto **P426** definido pelas coordenadas N:7.452.385,474 m e E:446.250,852 m, com azimute de **218°36'46"** e distância de **0,08** m, deste segue até o ponto **P427** definido pelas coordenadas N:7.452.385,105 m e E:446.250,562 m, com azimute de **218°09'50"** e distância de **0,47** m, deste segue até o ponto **P428** definido pelas coordenadas N:7.452.385,096 m e E:446.250,555 m, com azimute de **217°42'54"** e distância de **0,01** m, deste segue até o ponto **P429** definido pelas coordenadas N:7.452.384,924 m e E:446.250,369 m, com azimute de **227°12'40"** e distância de **0,25** m, deste segue até o ponto **P430** definido pelas coordenadas N:7.452.384,871 m e E:446.250,313 m, com azimute de **226°46'04"** e distância de **0,08** m, deste segue até o ponto **P431** definido pelas coordenadas N:7.452.384,551 m e E:446.249,977 m, com azimute de **226°19'29"** e distância de **0,46** m, deste segue até o ponto **P432** definido pelas coordenadas N:7.452.384,524 m e E:446.249,949 m, com azimute de **226°06'11"** e distância de **0,04** m, deste segue até o ponto **P433** definido pelas coordenadas N:7.452.383,725 m e E:446.249,126 m, com azimute de **225°52'53"** e distância de **1,15** m, deste segue até o ponto **P434** definido pelas coordenadas N:7.452.382,760 m e E:446.248,022 m, com azimute de **228°48'51"** e distância de **1,47** m, deste segue até o ponto **P435** definido pelas coordenadas N:7.452.382,733 m e E:446.247,992 m, com azimute de **228°34'53"** e distância de **0,04** m, deste segue até o ponto **P436** definido pelas coordenadas N:7.452.382,409 m e E:446.247,628 m, com azimute de **228°20'56"** e distância de **0,49** m, deste segue até o ponto **P437** definido pelas coordenadas N:7.452.382,355 m e E:446.247,568 m, com azimute de **227°53'01"** e distância de **0,08** m, deste segue até o ponto **P438** definido pelas coordenadas N:7.452.382,050 m e E:446.247,235 m, com azimute de **227°25'07"** e distância de **0,45** m, deste segue até o ponto **P439** definido pelas coordenadas N:7.452.381,903 m e E:446.246,977 m, com azimute de **240°26'54"** e distância de **0,30** m, deste segue até o ponto **P440** definido pelas coordenadas

N:7.452.381,863 m e E:446.246,908 m, com azimute de **239°59'16"** e distância de **0,08** m, deste segue até o ponto **P441** definido pelas coordenadas N:7.452.381,618 m e E:446.246,492 m, com azimute de **239°31'38"** e distância de **0,48** m, deste segue até o ponto **P442** definido pelas coordenadas N:7.452.381,577 m e E:446.246,423 m, com azimute de **239°04'01"** e distância de **0,08** m, deste segue até o ponto **P443** definido pelas coordenadas N:7.452.381,326 m e E:446.246,011 m, com azimute de **238°36'23"** e distância de **0,48** m, deste segue até o ponto **P444** definido pelas coordenadas N:7.452.381,283 m e E:446.245,943 m, com azimute de **238°08'45"** e distância de **0,08** m, deste segue até o ponto **P445** definido pelas coordenadas N:7.452.381,026 m e E:446.245,536 m, com azimute de **237°41'08"** e distância de **0,48** m, deste segue até o ponto **P446** definido pelas coordenadas N:7.452.380,982 m e E:446.245,468 m, com azimute de **237°13'30"** e distância de **0,08** m, deste segue até o ponto **P447** definido pelas coordenadas N:7.452.380,718 m e E:446.245,065 m, com azimute de **236°45'53"** e distância de **0,48** m, deste segue até o ponto **P448** definido pelas coordenadas N:7.452.380,673 m e E:446.244,998 m, com azimute de **236°18'15"** e distância de **0,08** m, deste segue até o ponto **P449** definido pelas coordenadas N:7.452.380,403 m e E:446.244,599 m, com azimute de **235°50'37"** e distância de **0,48** m, deste segue até o ponto **P450** definido pelas coordenadas N:7.452.380,357 m e E:446.244,533 m, com azimute de **235°23'00"** e distância de **0,08** m, deste segue até o ponto **P451** definido pelas coordenadas N:7.452.380,080 m e E:446.244,138 m, com azimute de **234°55'22"** e distância de **0,48** m, deste segue até o ponto **P452** definido pelas coordenadas N:7.452.380,057 m e E:446.244,105 m, com azimute de **234°41'33"** e distância de **0,04** m, deste segue até o ponto **P453** definido pelas coordenadas N:7.452.378,723 m e E:446.242,239 m, com azimute de **234°27'44"** e distância de **2,29** m, deste segue até o ponto **P454** definido pelas coordenadas N:7.452.378,700 m e E:446.242,206 m, com azimute de **234°13'59"** e distância de **0,04** m, deste segue até o ponto **P455** definido pelas coordenadas N:7.452.378,418 m e E:446.241,818 m, com azimute de **234°00'13"** e distância de **0,48** m, deste segue até o ponto **P456** definido pelas coordenadas N:7.452.378,370 m e E:446.241,753 m, com azimute de **233°32'42"** e distância de **0,08** m, deste segue até o ponto **P457** definido pelas coordenadas N:7.452.378,082 m e E:446.241,369 m, com azimute de **233°05'10"** e distância de **0,48** m, deste segue até o ponto **P458** definido pelas coordenadas N:7.452.378,033 m e E:446.241,306 m, com azimute de **232°37'39"** e distância de **0,08** m, deste segue até o ponto **P459** definido pelas coordenadas N:7.452.377,738 m e E:446.240,926 m, com azimute de **232°10'07"** e distância de **0,48** m, deste segue até o ponto **P460** definido pelas coordenadas N:7.452.377,689 m e E:446.240,864 m, com azimute de **231°42'36"** e distância de **0,08** m, deste segue até o ponto **P461** definido pelas coordenadas N:7.452.377,388 m e E:446.240,489 m, com azimute de **231°15'05"** e distância de **0,48** m, deste segue até o ponto **P462** definido pelas coordenadas N:7.452.377,338 m e E:446.240,427 m, com azimute de **230°47'33"** e distância de **0,08** m, deste segue até o ponto **P463** definido pelas coordenadas N:7.452.377,031 m e E:446.240,057 m, com azimute de **230°20'02"** e distância de **0,48** m, deste segue até o ponto **P464** definido pelas coordenadas N:7.452.376,979 m e E:446.239,996 m, com azimute de **229°52'30"** e distância de **0,08** m, deste segue até o ponto **P465** definido pelas coordenadas N:7.452.376,667 m e E:446.239,631 m, com azimute de **229°24'59"** e distância de **0,48** m, deste segue até o ponto **P466** definido pelas coordenadas N:7.452.376,614 m e E:446.239,571 m, com azimute de **228°57'27"** e distância de **0,08** m, deste segue até o ponto **P467** definido pelas coordenadas N:7.452.376,296 m e E:446.239,211 m, com azimute de **228°29'56"** e distância de **0,48** m, deste segue até o ponto **P468** definido pelas coordenadas N:7.452.376,242 m e E:446.239,151 m, com azimute de **228°02'25"** e distância de **0,08** m, deste segue até o ponto **P469** definido pelas coordenadas N:7.452.375,918 m e E:446.238,797 m, com azimute de **227°34'53"** e distância de **0,48** m, deste segue até o ponto **P470** definido pelas coordenadas N:7.452.375,864 m e E:446.238,738 m, com azimute de **227°07'22"** e distância de **0,08** m, deste segue até o ponto **P471** definido pelas coordenadas N:7.452.375,534 m e E:446.238,389 m, com azimute de **226°39'50"** e distância de **0,48** m, deste segue até o ponto **P472** definido pelas coordenadas N:7.452.375,479 m e E:446.238,331 m, com azimute de **226°12'19"** e distância de **0,08** m, deste segue até o ponto **P473** definido pelas coordenadas N:7.452.375,144 m e E:446.237,987 m, com azimute de **225°44'48"** e distância de **0,48** m, deste segue até o ponto **P474** definido pelas coordenadas N:7.452.375,087 m e E:446.237,930 m, com azimute de **225°17'16"** e distância de **0,08** m, deste segue até o ponto **P475** definido pelas coordenadas N:7.452.374,747 m e E:446.237,591 m, com azimute de **224°49'45"** e distância de **0,48** m, deste segue até

o ponto **P476** definido pelas coordenadas N:7.452.374,718 m e E:446.237,563 m, com azimute de **224°35'59"** e distância de **0,04** m, deste segue até o ponto **P477** definido pelas coordenadas N:7.452.369,235 m e E:446.232,199 m, com azimute de **224°22'13"** e distância de **7,67** m, deste segue até o ponto **P478** definido pelas coordenadas N:7.452.366,207 m e E:446.228,912 m, com azimute de **227°20'39"** e distância de **4,47** m, deste segue até o ponto **P479** definido pelas coordenadas N:7.452.366,179 m e E:446.228,883 m, com azimute de **227°06'42"** e distância de **0,04** m, deste segue até o ponto **P480** definido pelas coordenadas N:7.452.365,846 m e E:446.228,527 m, com azimute de **226°52'45"** e distância de **0,49** m, deste segue até o ponto **P481** definido pelas coordenadas N:7.452.365,790 m e E:446.228,468 m, com azimute de **226°24'51"** e distância de **0,08** m, deste segue até o ponto **P482** definido pelas coordenadas N:7.452.365,452 m e E:446.228,118 m, com azimute de **225°56'58"** e distância de **0,49** m, deste segue até o ponto **P483** definido pelas coordenadas N:7.452.365,395 m e E:446.228,061 m, com azimute de **225°29'04"** e distância de **0,08** m, deste segue até o ponto **P484** definido pelas coordenadas N:7.452.365,051 m e E:446.227,716 m, com azimute de **225°01'10"** e distância de **0,49** m, deste segue até o ponto **P485** definido pelas coordenadas N:7.452.364,993 m e E:446.227,659 m, com azimute de **224°33'17"** e distância de **0,08** m, deste segue até o ponto **P486** definido pelas coordenadas N:7.452.364,643 m e E:446.227,321 m, com azimute de **224°05'23"** e distância de **0,49** m, deste segue até o ponto **P487** definido pelas coordenadas N:7.452.364,584 m e E:446.227,265 m, com azimute de **223°37'29"** e distância de **0,08** m, deste segue até o ponto **P488** definido pelas coordenadas N:7.452.364,229 m e E:446.226,932 m, com azimute de **223°09'36"** e distância de **0,49** m, deste segue até o ponto **P489** definido pelas coordenadas N:7.452.364,170 m e E:446.226,877 m, com azimute de **222°41'42"** e distância de **0,08** m, deste segue até o ponto **P490** definido pelas coordenadas N:7.452.363,809 m e E:446.226,549 m, com azimute de **222°13'48"** e distância de **0,49** m, deste segue até o ponto **P491** definido pelas coordenadas N:7.452.363,749 m e E:446.226,495 m, com azimute de **221°45'55"** e distância de **0,08** m, deste segue até o ponto **P492** definido pelas coordenadas N:7.452.363,383 m e E:446.226,174 m, com azimute de **221°18'01"** e distância de **0,49** m, deste segue até o ponto **P493** definido pelas coordenadas N:7.452.363,322 m e E:446.226,121 m, com azimute de **220°50'07"** e distância de **0,08** m, deste segue até o ponto **P494** definido pelas coordenadas N:7.452.362,951 m e E:446.225,806 m, com azimute de **220°22'14"** e distância de **0,49** m, deste segue até o ponto **P495** definido pelas coordenadas N:7.452.362,888 m e E:446.225,753 m, com azimute de **219°54'20"** e distância de **0,08** m, deste segue até o ponto **P496** definido pelas coordenadas N:7.452.362,512 m e E:446.225,444 m, com azimute de **219°26'26"** e distância de **0,49** m, deste segue até o ponto **P497** definido pelas coordenadas N:7.452.362,449 m e E:446.225,393 m, com azimute de **218°58'32"** e distância de **0,08** m, deste segue até o ponto **P498** definido pelas coordenadas N:7.452.362,068 m e E:446.225,090 m, com azimute de **218°30'39"** e distância de **0,49** m, deste segue até o ponto **P499** definido pelas coordenadas N:7.452.362,004 m e E:446.225,040 m, com azimute de **218°02'45"** e distância de **0,08** m, deste segue até o ponto **P500** definido pelas coordenadas N:7.452.361,787 m e E:446.224,872 m, com azimute de **217°34'51"** e distância de **0,27** m, deste segue até o ponto **P501** definido pelas coordenadas N:7.452.361,741 m e E:446.224,809 m, com azimute de **233°50'11"** e distância de **0,08** m, deste segue até o ponto **P502** definido pelas coordenadas N:7.452.361,694 m e E:446.224,747 m, com azimute de **233°23'21"** e distância de **0,08** m, deste segue até o ponto **P503** definido pelas coordenadas N:7.452.361,412 m e E:446.224,373 m, com azimute de **232°56'32"** e distância de **0,47** m, deste segue até o ponto **P504** definido pelas coordenadas N:7.452.361,364 m e E:446.224,311 m, com azimute de **232°29'43"** e distância de **0,08** m, deste segue até o ponto **P505** definido pelas coordenadas N:7.452.361,076 m e E:446.223,942 m, com azimute de **232°02'53"** e distância de **0,47** m, deste segue até o ponto **P506** definido pelas coordenadas N:7.452.361,028 m e E:446.223,881 m, com azimute de **231°36'04"** e distância de **0,08** m, deste segue até o ponto **P507** definido pelas coordenadas N:7.452.360,734 m e E:446.223,516 m, com azimute de **231°09'14"** e distância de **0,47** m, deste segue até o ponto **P508** definido pelas coordenadas N:7.452.360,685 m e E:446.223,456 m, com azimute de **230°42'25"** e distância de **0,08** m, deste segue até o ponto **P509** definido pelas coordenadas N:7.452.360,386 m e E:446.223,096 m, com azimute de **230°15'35"** e distância de **0,47** m, deste segue até o ponto **P510** definido pelas coordenadas N:7.452.360,335 m e E:446.223,036 m, com azimute de **229°48'46"** e distância de **0,08** m, deste segue até o ponto **P511** definido pelas coordenadas N:7.452.360,030 m e E:446.222,681 m, com azimute de **229°21'56"**

e distância de **0,47** m, deste segue até o ponto **P512** definido pelas coordenadas N:**7.452.359,979** m e E:**446.222,622** m, com azimute de **228°55'07"** e distância de **0,08** m, deste segue até o ponto **P513** definido pelas coordenadas N:**7.452.359,669** m e E:**446.222,272** m, com azimute de **228°28'17"** e distância de **0,47** m, deste segue até o ponto **P514** definido pelas coordenadas N:**7.452.359,617** m e E:**446.222,214** m, com azimute de **228°01'28"** e distância de **0,08** m, deste segue até o ponto **P515** definido pelas coordenadas N:**7.452.359,301** m e E:**446.221,868** m, com azimute de **227°34'39"** e distância de **0,47** m, deste segue até o ponto **P516** definido pelas coordenadas N:**7.452.359,248** m e E:**446.221,811** m, com azimute de **227°07'49"** e distância de **0,08** m, deste segue até o ponto **P517** definido pelas coordenadas N:**7.452.358,926** m e E:**446.221,470** m, com azimute de **226°41'00"** e distância de **0,47** m, deste segue até o ponto **P518** definido pelas coordenadas N:**7.452.358,873** m e E:**446.221,414** m, com azimute de **226°14'10"** e distância de **0,08** m, deste segue até o ponto **P519** definido pelas coordenadas N:**7.452.358,546** m e E:**446.221,078** m, com azimute de **225°47'21"** e distância de **0,47** m, deste segue até o ponto **P520** definido pelas coordenadas N:**7.452.358,491** m e E:**446.221,023** m, com azimute de **225°20'31"** e distância de **0,08** m, deste segue até o ponto **P521** definido pelas coordenadas N:**7.452.358,160** m e E:**446.220,692** m, com azimute de **224°53'42"** e distância de **0,47** m, deste segue até o ponto **P522** definido pelas coordenadas N:**7.452.358,104** m e E:**446.220,638** m, com azimute de **224°26'52"** e distância de **0,08** m, deste segue até o ponto **P523** definido pelas coordenadas N:**7.452.357,767** m e E:**446.220,313** m, com azimute de **224°00'03"** e distância de **0,47** m, deste segue até o ponto **P524** definido pelas coordenadas N:**7.452.357,711** m e E:**446.220,259** m, com azimute de **223°33'13"** e distância de **0,08** m, deste segue até o ponto **P525** definido pelas coordenadas N:**7.452.357,369** m e E:**446.219,939** m, com azimute de **223°06'24"** e distância de **0,47** m, deste segue até o ponto **P526** definido pelas coordenadas N:**7.452.357,311** m e E:**446.219,886** m, com azimute de **222°39'35"** e distância de **0,08** m, deste segue até o ponto **P527** definido pelas coordenadas N:**7.452.356,965** m e E:**446.219,572** m, com azimute de **222°12'45"** e distância de **0,47** m, deste segue até o ponto **P528** definido pelas coordenadas N:**7.452.356,906** m e E:**446.219,520** m, com azimute de **221°45'56"** e distância de **0,08** m, deste segue até o ponto **P529** definido pelas coordenadas N:**7.452.356,555** m e E:**446.219,210** m, com azimute de **221°19'06"** e distância de **0,47** m, deste segue até o ponto **P530** definido pelas coordenadas N:**7.452.356,496** m e E:**446.219,159** m, com azimute de **220°52'17"** e distância de **0,08** m, deste segue até o ponto **P531** definido pelas coordenadas N:**7.452.356,225** m e E:**446.218,929** m, com azimute de **220°25'27"** e distância de **0,36** m, deste segue até o ponto **P532** definido pelas coordenadas N:**7.452.356,195** m e E:**446.218,887** m, com azimute de **234°02'07"** e distância de **0,05** m, deste segue até o ponto **P533** definido pelas coordenadas N:**7.452.355,913** m e E:**446.218,505** m, com azimute de **233°34'55"** e distância de **0,47** m, deste segue até o ponto **P534** definido pelas coordenadas N:**7.452.355,866** m e E:**446.218,442** m, com azimute de **233°07'42"** e distância de **0,08** m, deste segue até o ponto **P535** definido pelas coordenadas N:**7.452.355,578** m e E:**446.218,064** m, com azimute de **232°40'30"** e distância de **0,47** m, deste segue até o ponto **P536** definido pelas coordenadas N:**7.452.355,529** m e E:**446.218,002** m, com azimute de **232°13'18"** e distância de **0,08** m, deste segue até o ponto **P537** definido pelas coordenadas N:**7.452.355,235** m e E:**446.217,629** m, com azimute de **231°46'06"** e distância de **0,47** m, deste segue até o ponto **P538** definido pelas coordenadas N:**7.452.355,186** m e E:**446.217,567** m, com azimute de **231°18'54"** e distância de **0,08** m, deste segue até o ponto **P539** definido pelas coordenadas N:**7.452.354,886** m e E:**446.217,199** m, com azimute de **230°51'42"** e distância de **0,47** m, deste segue até o ponto **P540** definido pelas coordenadas N:**7.452.354,836** m e E:**446.217,138** m, com azimute de **230°24'29"** e distância de **0,08** m, deste segue até o ponto **P541** definido pelas coordenadas N:**7.452.354,530** m e E:**446.216,774** m, com azimute de **229°57'17"** e distância de **0,47** m, deste segue até o ponto **P542** definido pelas coordenadas N:**7.452.354,479** m e E:**446.216,714** m, com azimute de **229°30'05"** e distância de **0,08** m, deste segue até o ponto **P543** definido pelas coordenadas N:**7.452.354,168** m e E:**446.216,356** m, com azimute de **229°02'53"** e distância de **0,47** m, deste segue até o ponto **P544** definido pelas coordenadas N:**7.452.354,116** m e E:**446.216,296** m, com azimute de **228°35'41"** e distância de **0,08** m, deste segue até o ponto **P545** definido pelas coordenadas N:**7.452.353,799** m e E:**446.215,943** m, com azimute de **228°08'29"** e distância de **0,47** m, deste segue até o ponto **P546** definido pelas coordenadas N:**7.452.353,745** m e E:**446.215,884** m, com azimute de **227°41'16"** e distância de **0,08** m, deste segue até o ponto **P547** definido pelas coordenadas N:**7.452.353,423** m e

E:446.215,536 m, com azimute de **227°14'04"** e distância de **0,47** m, deste segue até o ponto **P548** definido pelas coordenadas N:7.452.353,369 m e E:446.215,478 m, com azimute de **226°46'52"** e distância de **0,08** m, deste segue até o ponto **P549** definido pelas coordenadas N:7.452.353,041 m e E:446.215,134 m, com azimute de **226°19'40"** e distância de **0,47** m, deste segue até o ponto **P550** definido pelas coordenadas N:7.452.352,986 m e E:446.215,078 m, com azimute de **225°52'28"** e distância de **0,08** m, deste segue até o ponto **P551** definido pelas coordenadas N:7.452.352,653 m e E:446.214,739 m, com azimute de **225°25'15"** e distância de **0,47** m, deste segue até o ponto **P552** definido pelas coordenadas N:7.452.352,597 m e E:446.214,684 m, com azimute de **224°58'03"** e distância de **0,08** m, deste segue até o ponto **P553** definido pelas coordenadas N:7.452.352,258 m e E:446.214,351 m, com azimute de **224°30'51"** e distância de **0,47** m, deste segue até o ponto **P554** definido pelas coordenadas N:7.452.352,230 m e E:446.214,323 m, com azimute de **224°17'15"** e distância de **0,04** m, deste segue até o ponto **P555** definido pelas coordenadas N:7.452.352,008 m e E:446.214,108 m, com azimute de **224°03'39"** e distância de **0,31** m, deste segue até o ponto **P556** definido pelas coordenadas N:7.452.351,889 m e E:446.213,931 m, com azimute de **236°08'34"** e distância de **0,21** m, deste segue até o ponto **P557** definido pelas coordenadas N:7.452.351,866 m e E:446.213,897 m, com azimute de **235°54'32"** e distância de **0,04** m, deste segue até o ponto **P558** definido pelas coordenadas N:7.452.351,590 m e E:446.213,492 m, com azimute de **235°40'29"** e distância de **0,49** m, deste segue até o ponto **P559** definido pelas coordenadas N:7.452.351,543 m e E:446.213,425 m, com azimute de **235°12'24"** e distância de **0,08** m, deste segue até o ponto **P560** definido pelas coordenadas N:7.452.351,260 m e E:446.213,025 m, com azimute de **234°44'18"** e distância de **0,49** m, deste segue até o ponto **P561** definido pelas coordenadas N:7.452.351,212 m e E:446.212,959 m, com azimute de **234°16'13"** e distância de **0,08** m, deste segue até o ponto **P562** definido pelas coordenadas N:7.452.350,923 m e E:446.212,563 m, com azimute de **233°48'07"** e distância de **0,49** m, deste segue até o ponto **P563** definido pelas coordenadas N:7.452.350,874 m e E:446.212,498 m, com azimute de **233°20'02"** e distância de **0,08** m, deste segue até o ponto **P564** definido pelas coordenadas N:7.452.350,578 m e E:446.212,107 m, com azimute de **232°51'57"** e distância de **0,49** m, deste segue até o ponto **P565** definido pelas coordenadas N:7.452.350,528 m e E:446.212,042 m, com azimute de **232°23'51"** e distância de **0,08** m, deste segue até o ponto **P566** definido pelas coordenadas N:7.452.350,226 m e E:446.211,656 m, com azimute de **231°55'46"** e distância de **0,49** m, deste segue até o ponto **P567** definido pelas coordenadas N:7.452.350,175 m e E:446.211,592 m, com azimute de **231°27'40"** e distância de **0,08** m, deste segue até o ponto **P568** definido pelas coordenadas N:7.452.349,866 m e E:446.211,211 m, com azimute de **230°59'35"** e distância de **0,49** m, deste segue até o ponto **P569** definido pelas coordenadas N:7.452.349,815 m e E:446.211,148 m, com azimute de **230°31'30"** e distância de **0,08** m, deste segue até o ponto **P570** definido pelas coordenadas N:7.452.349,500 m e E:446.210,772 m, com azimute de **230°03'24"** e distância de **0,49** m, deste segue até o ponto **P571** definido pelas coordenadas N:7.452.349,447 m e E:446.210,710 m, com azimute de **229°35'19"** e distância de **0,08** m, deste segue até o ponto **P572** definido pelas coordenadas N:7.452.349,126 m e E:446.210,339 m, com azimute de **229°07'13"** e distância de **0,49** m, deste segue até o ponto **P573** definido pelas coordenadas N:7.452.349,099 m e E:446.210,309 m, com azimute de **228°53'11"** e distância de **0,04** m, deste segue até o ponto **P574** definido pelas coordenadas N:7.452.347,144 m e E:446.208,087 m, com azimute de **228°39'08"** e distância de **2,96** m, deste segue até o ponto **P575** definido pelas coordenadas N:7.452.347,123 m e E:446.208,064 m, com azimute de **228°28'35"** e distância de **0,03** m, deste segue até o ponto **P576** definido pelas coordenadas N:7.452.346,878 m e E:446.207,789 m, com azimute de **228°18'02"** e distância de **0,37** m, deste segue até o ponto **P577** definido pelas coordenadas N:7.452.346,837 m e E:446.207,743 m, com azimute de **227°56'56"** e distância de **0,06** m, deste segue até o ponto **P578** definido pelas coordenadas N:7.452.346,589 m e E:446.207,471 m, com azimute de **227°35'51"** e distância de **0,37** m, deste segue até o ponto **P579** definido pelas coordenadas N:7.452.346,568 m e E:446.207,449 m, com azimute de **227°25'18"** e distância de **0,03** m, deste segue até o ponto **P580** definido pelas coordenadas N:7.452.344,793 m e E:446.205,528 m, com azimute de **227°14'45"** e distância de **2,62** m, deste segue até o ponto **P581** definido pelas coordenadas N:7.452.343,491 m e E:446.204,021 m, com azimute de **229°11'06"** e distância de **1,99** m, deste segue até o ponto **P582** definido pelas coordenadas N:7.452.343,465 m e E:446.203,991 m, com azimute de **228°57'19"** e distância de **0,04** m, deste segue até o ponto **P583** definido

pelas coordenadas N:7.452.343,148 m e E:446.203,629 m, com azimute de **228°43'32"** e distância de **0,48** m, deste segue até o ponto **P584** definido pelas coordenadas N:7.452.343,094 m e E:446.203,570 m, com azimute de **228°15'57"** e distância de **0,08** m, deste segue até o ponto **P585** definido pelas coordenadas N:7.452.342,771 m e E:446.203,213 m, com azimute de **227°48'23"** e distância de **0,48** m, deste segue até o ponto **P586** definido pelas coordenadas N:7.452.342,717 m e E:446.203,154 m, com azimute de **227°20'49"** e distância de **0,08** m, deste segue até o ponto **P587** definido pelas coordenadas N:7.452.342,388 m e E:446.202,803 m, com azimute de **226°53'15"** e distância de **0,48** m, deste segue até o ponto **P588** definido pelas coordenadas N:7.452.342,333 m e E:446.202,745 m, com azimute de **226°25'41"** e distância de **0,08** m, deste segue até o ponto **P589** definido pelas coordenadas N:7.452.341,998 m e E:446.202,399 m, com azimute de **225°58'07"** e distância de **0,48** m, deste segue até o ponto **P590** definido pelas coordenadas N:7.452.341,942 m e E:446.202,342 m, com azimute de **225°30'32"** e distância de **0,08** m, deste segue até o ponto **P591** definido pelas coordenadas N:7.452.341,602 m e E:446.202,001 m, com azimute de **225°02'58"** e distância de **0,48** m, deste segue até o ponto **P592** definido pelas coordenadas N:7.452.341,545 m e E:446.201,945 m, com azimute de **224°35'24"** e distância de **0,08** m, deste segue até o ponto **P593** definido pelas coordenadas N:7.452.341,200 m e E:446.201,610 m, com azimute de **224°07'50"** e distância de **0,48** m, deste segue até o ponto **P594** definido pelas coordenadas N:7.452.341,142 m e E:446.201,554 m, com azimute de **223°40'16"** e distância de **0,08** m, deste segue até o ponto **P595** definido pelas coordenadas N:7.452.340,791 m e E:446.201,225 m, com azimute de **223°12'42"** e distância de **0,48** m, deste segue até o ponto **P596** definido pelas coordenadas N:7.452.340,732 m e E:446.201,170 m, com azimute de **222°45'08"** e distância de **0,08** m, deste segue até o ponto **P597** definido pelas coordenadas N:7.452.340,376 m e E:446.200,847 m, com azimute de **222°17'33"** e distância de **0,48** m, deste segue até o ponto **P598** definido pelas coordenadas N:7.452.340,316 m e E:446.200,793 m, com azimute de **221°49'59"** e distância de **0,08** m, deste segue até o ponto **P599** definido pelas coordenadas N:7.452.339,955 m e E:446.200,475 m, com azimute de **221°22'25"** e distância de **0,48** m, deste segue até o ponto **P600** definido pelas coordenadas N:7.452.339,895 m e E:446.200,423 m, com azimute de **220°54'51"** e distância de **0,08** m, deste segue até o ponto **P601** definido pelas coordenadas N:7.452.339,529 m e E:446.200,110 m, com azimute de **220°27'17"** e distância de **0,48** m, deste segue até o ponto **P602** definido pelas coordenadas N:7.452.339,467 m e E:446.200,059 m, com azimute de **219°59'43"** e distância de **0,08** m, deste segue até o ponto **P603** definido pelas coordenadas N:7.452.339,096 m e E:446.199,753 m, com azimute de **219°32'08"** e distância de **0,48** m, deste segue até o ponto **P604** definido pelas coordenadas N:7.452.339,034 m e E:446.199,702 m, com azimute de **219°04'34"** e distância de **0,08** m, deste segue até o ponto **P605** definido pelas coordenadas N:7.452.338,658 m e E:446.199,402 m, com azimute de **218°37'00"** e distância de **0,48** m, deste segue até o ponto **P606** definido pelas coordenadas N:7.452.338,626 m e E:446.199,377 m, com azimute de **218°23'13"** e distância de **0,04** m, deste segue até o ponto **P607** definido pelas coordenadas N:7.452.336,760 m e E:446.197,910 m, com azimute de **218°09'26"** e distância de **2,37** m, deste segue até o ponto **P608** definido pelas coordenadas N:7.452.336,731 m e E:446.197,887 m, com azimute de **217°56'36"** e distância de **0,04** m, deste segue até o ponto **P609** definido pelas coordenadas N:7.452.336,376 m e E:446.197,613 m, com azimute de **217°43'46"** e distância de **0,45** m, deste segue até o ponto **P610** definido pelas coordenadas N:7.452.336,317 m e E:446.197,568 m, com azimute de **217°18'06"** e distância de **0,07** m, deste segue até o ponto **P611** definido pelas coordenadas N:7.452.335,958 m e E:446.197,299 m, com azimute de **216°52'26"** e distância de **0,45** m, deste segue até o ponto **P612** definido pelas coordenadas N:7.452.335,898 m e E:446.197,255 m, com azimute de **216°26'46"** e distância de **0,07** m, deste segue até o ponto **P613** definido pelas coordenadas N:7.452.335,536 m e E:446.196,991 m, com azimute de **216°01'06"** e distância de **0,45** m, deste segue até o ponto **P614** definido pelas coordenadas N:7.452.335,475 m e E:446.196,948 m, com azimute de **215°35'26"** e distância de **0,07** m, deste segue até o ponto **P615** definido pelas coordenadas N:7.452.335,109 m e E:446.196,690 m, com azimute de **215°09'46"** e distância de **0,45** m, deste segue até o ponto **P616** definido pelas coordenadas N:7.452.335,048 m e E:446.196,647 m, com azimute de **214°44'06"** e distância de **0,07** m, deste segue até o ponto **P617** definido pelas coordenadas N:7.452.334,678 m e E:446.196,395 m, com azimute de **214°18'26"** e distância de **0,45** m, deste segue até o ponto **P618** definido pelas coordenadas N:7.452.334,616 m e E:446.196,353 m, com azimute de **213°52'46"** e distância de **0,07**

m, deste segue até o ponto **P619** definido pelas coordenadas N:7.452.334,242 m e E:446.196,106 m, com azimute de **213°27'06"** e distância de **0,45** m, deste segue até o ponto **P620** definido pelas coordenadas N:7.452.334,211 m e E:446.196,086 m, com azimute de **213°14'16"** e distância de **0,04** m, deste segue até o ponto **P621** definido pelas coordenadas N:7.452.333,768 m e E:446.195,798 m, com azimute de **213°01'26"** e distância de **0,53** m, deste segue até o ponto **P622** definido pelas coordenadas N:7.452.332,766 m e E:446.194,873 m, com azimute de **222°42'34"** e distância de **1,36** m, deste segue até o ponto **P623** definido pelas coordenadas N:7.452.332,627 m e E:446.194,598 m, com azimute de **243°12'02"** e distância de **0,31** m, deste segue até o ponto **P624** definido pelas coordenadas N:7.452.332,590 m e E:446.194,527 m, com azimute de **242°44'54"** e distância de **0,08** m, deste segue até o ponto **P625** definido pelas coordenadas N:7.452.332,370 m e E:446.194,108 m, com azimute de **242°17'46"** e distância de **0,47** m, deste segue até o ponto **P626** definido pelas coordenadas N:7.452.332,352 m e E:446.194,073 m, com azimute de **242°04'12"** e distância de **0,04** m, deste segue até o ponto **P627** definido pelas coordenadas N:7.452.330,663 m e E:446.190,918 m, com azimute de **241°50'38"** e distância de **3,58** m, deste segue até o ponto **P628** definido pelas coordenadas N:7.452.330,645 m e E:446.190,884 m, com azimute de **241°37'12"** e distância de **0,04** m, deste segue até o ponto **P629** definido pelas coordenadas N:7.452.330,420 m e E:446.190,472 m, com azimute de **241°23'46"** e distância de **0,47** m, deste segue até o ponto **P630** definido pelas coordenadas N:7.452.330,382 m e E:446.190,404 m, com azimute de **240°56'54"** e distância de **0,08** m, deste segue até o ponto **P631** definido pelas coordenadas N:7.452.330,151 m e E:446.189,996 m, com azimute de **240°30'02"** e distância de **0,47** m, deste segue até o ponto **P632** definido pelas coordenadas N:7.452.330,112 m e E:446.189,928 m, com azimute de **240°03'10"** e distância de **0,08** m, deste segue até o ponto **P633** definido pelas coordenadas N:7.452.329,875 m e E:446.189,524 m, com azimute de **239°36'18"** e distância de **0,47** m, deste segue até o ponto **P634** definido pelas coordenadas N:7.452.329,835 m e E:446.189,456 m, com azimute de **239°09'26"** e distância de **0,08** m, deste segue até o ponto **P635** definido pelas coordenadas N:7.452.329,591 m e E:446.189,056 m, com azimute de **238°42'35"** e distância de **0,47** m, deste segue até o ponto **P636** definido pelas coordenadas N:7.452.329,550 m e E:446.188,989 m, com azimute de **238°15'43"** e distância de **0,08** m, deste segue até o ponto **P637** definido pelas coordenadas N:7.452.329,301 m e E:446.188,593 m, com azimute de **237°48'51"** e distância de **0,47** m, deste segue até o ponto **P638** definido pelas coordenadas N:7.452.329,258 m e E:446.188,527 m, com azimute de **237°21'59"** e distância de **0,08** m, deste segue até o ponto **P639** definido pelas coordenadas N:7.452.329,002 m e E:446.188,134 m, com azimute de **236°55'07"** e distância de **0,47** m, deste segue até o ponto **P640** definido pelas coordenadas N:7.452.328,959 m e E:446.188,069 m, com azimute de **236°28'15"** e distância de **0,08** m, deste segue até o ponto **P641** definido pelas coordenadas N:7.452.328,697 m e E:446.187,680 m, com azimute de **236°01'23"** e distância de **0,47** m, deste segue até o ponto **P642** definido pelas coordenadas N:7.452.328,653 m e E:446.187,615 m, com azimute de **235°34'31"** e distância de **0,08** m, deste segue até o ponto **P643** definido pelas coordenadas N:7.452.328,385 m e E:446.187,231 m, com azimute de **235°07'40"** e distância de **0,47** m, deste segue até o ponto **P644** definido pelas coordenadas N:7.452.328,340 m e E:446.187,167 m, com azimute de **234°40'48"** e distância de **0,08** m, deste segue até o ponto **P645** definido pelas coordenadas N:7.452.328,066 m e E:446.186,787 m, com azimute de **234°13'56"** e distância de **0,47** m, deste segue até o ponto **P646** definido pelas coordenadas N:7.452.328,020 m e E:446.186,724 m, com azimute de **233°47'04"** e distância de **0,08** m, deste segue até o ponto **P647** definido pelas coordenadas N:7.452.327,740 m e E:446.186,347 m, com azimute de **233°20'12"** e distância de **0,47** m, deste segue até o ponto **P648** definido pelas coordenadas N:7.452.327,692 m e E:446.186,285 m, com azimute de **232°53'20"** e distância de **0,08** m, deste segue até o ponto **P649** definido pelas coordenadas N:7.452.327,407 m e E:446.185,913 m, com azimute de **232°26'28"** e distância de **0,47** m, deste segue até o ponto **P650** definido pelas coordenadas N:7.452.327,359 m e E:446.185,852 m, com azimute de **231°59'36"** e distância de **0,08** m, deste segue até o ponto **P651** definido pelas coordenadas N:7.452.327,067 m e E:446.185,485 m, com azimute de **231°32'44"** e distância de **0,47** m, deste segue até o ponto **P652** definido pelas coordenadas N:7.452.327,018 m e E:446.185,424 m, com azimute de **231°05'53"** e distância de **0,08** m, deste segue até o ponto **P653** definido pelas coordenadas N:7.452.326,721 m e E:446.185,061 m, com azimute de **230°39'01"** e distância de **0,47** m, deste segue até o ponto **P654** definido pelas coordenadas N:7.452.326,671 m e E:446.185,001 m, com

azimute de **230°12'09"** e distância de **0,08** m, deste segue até o ponto **P655** definido pelas coordenadas N:7.452.326,368 m e E:446.184,643 m, com azimute de **229°45'17"** e distância de **0,47** m, deste segue até o ponto **P656** definido pelas coordenadas N:7.452.326,317 m e E:446.184,584 m, com azimute de **229°18'25"** e distância de **0,08** m, deste segue até o ponto **P657** definido pelas coordenadas N:7.452.326,008 m e E:446.184,231 m, com azimute de **228°51'33"** e distância de **0,47** m, deste segue até o ponto **P658** definido pelas coordenadas N:7.452.325,956 m e E:446.184,173 m, com azimute de **228°24'41"** e distância de **0,08** m, deste segue até o ponto **P659** definido pelas coordenadas N:7.452.325,642 m e E:446.183,824 m, com azimute de **227°57'49"** e distância de **0,47** m, deste segue até o ponto **P660** definido pelas coordenadas N:7.452.325,590 m e E:446.183,767 m, com azimute de **227°30'58"** e distância de **0,08** m, deste segue até o ponto **P661** definido pelas coordenadas N:7.452.325,270 m e E:446.183,423 m, com azimute de **227°04'06"** e distância de **0,47** m, deste segue até o ponto **P662** definido pelas coordenadas N:7.452.325,217 m e E:446.183,367 m, com azimute de **226°37'14"** e distância de **0,08** m, deste segue até o ponto **P663** definido pelas coordenadas N:7.452.324,892 m e E:446.183,028 m, com azimute de **226°10'22"** e distância de **0,47** m, deste segue até o ponto **P664** definido pelas coordenadas N:7.452.324,837 m e E:446.182,972 m, com azimute de **225°43'30"** e distância de **0,08** m, deste segue até o ponto **P665** definido pelas coordenadas N:7.452.324,507 m e E:446.182,639 m, com azimute de **225°16'38"** e distância de **0,47** m, deste segue até o ponto **P666** definido pelas coordenadas N:7.452.324,452 m e E:446.182,584 m, com azimute de **224°49'46"** e distância de **0,08** m, deste segue até o ponto **P667** definido pelas coordenadas N:7.452.324,117 m e E:446.182,256 m, com azimute de **224°22'54"** e distância de **0,47** m, deste segue até o ponto **P668** definido pelas coordenadas N:7.452.324,061 m e E:446.182,202 m, com azimute de **223°56'03"** e distância de **0,08** m, deste segue até o ponto **P669** definido pelas coordenadas N:7.452.323,720 m e E:446.181,879 m, com azimute de **223°29'11"** e distância de **0,47** m, deste segue até o ponto **P670** definido pelas coordenadas N:7.452.323,663 m e E:446.181,826 m, com azimute de **223°02'19"** e distância de **0,08** m, deste segue até o ponto **P671** definido pelas coordenadas N:7.452.323,318 m e E:446.181,509 m, com azimute de **222°35'27"** e distância de **0,47** m, deste segue até o ponto **P672** definido pelas coordenadas N:7.452.323,260 m e E:446.181,456 m, com azimute de **222°08'35"** e distância de **0,08** m, deste segue até o ponto **P673** definido pelas coordenadas N:7.452.322,910 m e E:446.181,144 m, com azimute de **221°41'43"** e distância de **0,47** m, deste segue até o ponto **P674** definido pelas coordenadas N:7.452.322,851 m e E:446.181,093 m, com azimute de **221°14'51"** e distância de **0,08** m, deste segue até o ponto **P675** definido pelas coordenadas N:7.452.322,496 m e E:446.180,786 m, com azimute de **220°47'59"** e distância de **0,47** m, deste segue até o ponto **P676** definido pelas coordenadas N:7.452.322,437 m e E:446.180,736 m, com azimute de **220°21'08"** e distância de **0,08** m, deste segue até o ponto **P677** definido pelas coordenadas N:7.452.322,077 m e E:446.180,435 m, com azimute de **219°54'16"** e distância de **0,47** m, deste segue até o ponto **P678** definido pelas coordenadas N:7.452.322,017 m e E:446.180,385 m, com azimute de **219°27'24"** e distância de **0,08** m, deste segue até o ponto **P679** definido pelas coordenadas N:7.452.321,652 m e E:446.180,090 m, com azimute de **219°00'32"** e distância de **0,47** m, deste segue até o ponto **P680** definido pelas coordenadas N:7.452.321,591 m e E:446.180,042 m, com azimute de **218°33'40"** e distância de **0,08** m, deste segue até o ponto **P681** definido pelas coordenadas N:7.452.321,222 m e E:446.179,752 m, com azimute de **218°06'48"** e distância de **0,47** m, deste segue até o ponto **P682** definido pelas coordenadas N:7.452.321,192 m e E:446.179,728 m, com azimute de **217°53'22"** e distância de **0,04** m, deste segue até o ponto **P683** definido pelas coordenadas N:7.452.318,659 m e E:446.177,773 m, com azimute de **217°39'56"** e distância de **3,20** m, deste segue até o ponto **P684** definido pelas coordenadas N:7.452.318,628 m e E:446.177,750 m, com azimute de **217°26'45"** e distância de **0,04** m, deste segue até o ponto **P685** definido pelas coordenadas N:7.452.318,262 m e E:446.177,471 m, com azimute de **217°13'35"** e distância de **0,46** m, deste segue até o ponto **P686** definido pelas coordenadas N:7.452.318,200 m e E:446.177,425 m, com azimute de **216°47'13"** e distância de **0,08** m, deste segue até o ponto **P687** definido pelas coordenadas N:7.452.317,830 m e E:446.177,153 m, com azimute de **216°20'51"** e distância de **0,46** m, deste segue até o ponto **P688** definido pelas coordenadas N:7.452.317,768 m e E:446.177,108 m, com azimute de **215°54'30"** e distância de **0,08** m, deste segue até o ponto **P689** definido pelas coordenadas N:7.452.317,393 m e E:446.176,841 m, com azimute de **215°28'08"** e distância de **0,46** m, deste segue até o ponto **P690** definido pelas coordenadas

N:7.452.317,361 m e E:446.176,818 m, com azimute de **215°01'46"** e distância de **0,04** m, deste segue até o ponto **P691** definido pelas coordenadas N:7.452.312,616 m e E:446.171,419 m, com azimute de **228°41'20"** e distância de **7,19** m, deste segue até o ponto **P692** definido pelas coordenadas N:7.452.310,077 m e E:446.168,481 m, com azimute de **229°10'23"** e distância de **3,88** m, deste segue até o ponto **P693** definido pelas coordenadas N:7.452.309,578 m e E:446.167,566 m, com azimute de **241°23'22"** e distância de **1,04** m, deste segue até o ponto **P694** definido pelas coordenadas N:7.452.309,560 m e E:446.167,532 m, com azimute de **241°10'03"** e distância de **0,04** m, deste segue até o ponto **P695** definido pelas coordenadas N:7.452.309,334 m e E:446.167,125 m, com azimute de **240°56'43"** e distância de **0,47** m, deste segue até o ponto **P696** definido pelas coordenadas N:7.452.309,295 m e E:446.167,058 m, com azimute de **240°30'03"** e distância de **0,08** m, deste segue até o ponto **P697** definido pelas coordenadas N:7.452.309,063 m e E:446.166,654 m, com azimute de **240°03'24"** e distância de **0,47** m, deste segue até o ponto **P698** definido pelas coordenadas N:7.452.309,024 m e E:446.166,588 m, com azimute de **239°36'44"** e distância de **0,08** m, deste segue até o ponto **P699** definido pelas coordenadas N:7.452.308,785 m e E:446.166,188 m, com azimute de **239°10'04"** e distância de **0,47** m, deste segue até o ponto **P700** definido pelas coordenadas N:7.452.308,745 m e E:446.166,122 m, com azimute de **238°43'25"** e distância de **0,08** m, deste segue até o ponto **P701** definido pelas coordenadas N:7.452.308,501 m e E:446.165,726 m, com azimute de **238°16'45"** e distância de **0,47** m, deste segue até o ponto **P702** definido pelas coordenadas N:7.452.308,459 m e E:446.165,660 m, com azimute de **237°50'06"** e distância de **0,08** m, deste segue até o ponto **P703** definido pelas coordenadas N:7.452.308,209 m e E:446.165,268 m, com azimute de **237°23'26"** e distância de **0,47** m, deste segue até o ponto **P704** definido pelas coordenadas N:7.452.308,166 m e E:446.165,203 m, com azimute de **236°56'47"** e distância de **0,08** m, deste segue até o ponto **P705** definido pelas coordenadas N:7.452.307,909 m e E:446.164,815 m, com azimute de **236°30'07"** e distância de **0,47** m, deste segue até o ponto **P706** definido pelas coordenadas N:7.452.307,866 m e E:446.164,751 m, com azimute de **236°03'27"** e distância de **0,08** m, deste segue até o ponto **P707** definido pelas coordenadas N:7.452.307,603 m e E:446.164,367 m, com azimute de **235°36'48"** e distância de **0,47** m, deste segue até o ponto **P708** definido pelas coordenadas N:7.452.307,559 m e E:446.164,303 m, com azimute de **235°10'08"** e distância de **0,08** m, deste segue até o ponto **P709** definido pelas coordenadas N:7.452.307,290 m e E:446.163,924 m, com azimute de **234°43'29"** e distância de **0,47** m, deste segue até o ponto **P710** definido pelas coordenadas N:7.452.307,245 m e E:446.163,861 m, com azimute de **234°16'49"** e distância de **0,08** m, deste segue até o ponto **P711** definido pelas coordenadas N:7.452.306,971 m e E:446.163,485 m, com azimute de **233°50'09"** e distância de **0,47** m, deste segue até o ponto **P712** definido pelas coordenadas N:7.452.306,924 m e E:446.163,423 m, com azimute de **233°23'30"** e distância de **0,08** m, deste segue até o ponto **P713** definido pelas coordenadas N:7.452.306,644 m e E:446.163,051 m, com azimute de **232°56'50"** e distância de **0,47** m, deste segue até o ponto **P714** definido pelas coordenadas N:7.452.306,597 m e E:446.162,990 m, com azimute de **232°30'11"** e distância de **0,08** m, deste segue até o ponto **P715** definido pelas coordenadas N:7.452.306,311 m e E:446.162,623 m, com azimute de **232°03'31"** e distância de **0,47** m, deste segue até o ponto **P716** definido pelas coordenadas N:7.452.306,262 m e E:446.162,562 m, com azimute de **231°36'52"** e distância de **0,08** m, deste segue até o ponto **P717** definido pelas coordenadas N:7.452.305,971 m e E:446.162,200 m, com azimute de **231°10'12"** e distância de **0,47** m, deste segue até o ponto **P718** definido pelas coordenadas N:7.452.305,922 m e E:446.162,140 m, com azimute de **230°43'32"** e distância de **0,08** m, deste segue até o ponto **P719** definido pelas coordenadas N:7.452.305,624 m e E:446.161,782 m, com azimute de **230°16'53"** e distância de **0,47** m, deste segue até o ponto **P720** definido pelas coordenadas N:7.452.305,574 m e E:446.161,722 m, com azimute de **229°50'13"** e distância de **0,08** m, deste segue até o ponto **P721** definido pelas coordenadas N:7.452.305,271 m e E:446.161,369 m, com azimute de **229°23'34"** e distância de **0,47** m, deste segue até o ponto **P722** definido pelas coordenadas N:7.452.305,221 m e E:446.161,311 m, com azimute de **228°56'54"** e distância de **0,08** m, deste segue até o ponto **P723** definido pelas coordenadas N:7.452.304,912 m e E:446.160,962 m, com azimute de **228°30'14"** e distância de **0,47** m, deste segue até o ponto **P724** definido pelas coordenadas N:7.452.304,860 m e E:446.160,904 m, com azimute de **228°03'35"** e distância de **0,08** m, deste segue até o ponto **P725** definido pelas coordenadas N:7.452.304,547 m e E:446.160,561 m, com azimute de **227°36'55"** e distância de **0,47** m, deste segue até

o ponto **P726** definido pelas coordenadas N:7.452.304,494 m e E:446.160,504 m, com azimute de **227°10'16"** e distância de **0,08** m, deste segue até o ponto **P727** definido pelas coordenadas N:7.452.304,175 m e E:446.160,165 m, com azimute de **226°43'36"** e distância de **0,47** m, deste segue até o ponto **P728** definido pelas coordenadas N:7.452.304,121 m e E:446.160,109 m, com azimute de **226°16'57"** e distância de **0,08** m, deste segue até o ponto **P729** definido pelas coordenadas N:7.452.303,797 m e E:446.159,775 m, com azimute de **225°50'17"** e distância de **0,47** m, deste segue até o ponto **P730** definido pelas coordenadas N:7.452.303,743 m e E:446.159,720 m, com azimute de **225°23'37"** e distância de **0,08** m, deste segue até o ponto **P731** definido pelas coordenadas N:7.452.303,414 m e E:446.159,391 m, com azimute de **224°56'58"** e distância de **0,47** m, deste segue até o ponto **P732** definido pelas coordenadas N:7.452.303,358 m e E:446.159,337 m, com azimute de **224°30'18"** e distância de **0,08** m, deste segue até o ponto **P733** definido pelas coordenadas N:7.452.303,024 m e E:446.159,013 m, com azimute de **224°03'39"** e distância de **0,47** m, deste segue até o ponto **P734** definido pelas coordenadas N:7.452.302,968 m e E:446.158,960 m, com azimute de **223°36'59"** e distância de **0,08** m, deste segue até o ponto **P735** definido pelas coordenadas N:7.452.302,628 m e E:446.158,642 m, com azimute de **223°10'19"** e distância de **0,47** m, deste segue até o ponto **P736** definido pelas coordenadas N:7.452.302,571 m e E:446.158,589 m, com azimute de **222°43'40"** e distância de **0,08** m, deste segue até o ponto **P737** definido pelas coordenadas N:7.452.302,227 m e E:446.158,276 m, com azimute de **222°17'00"** e distância de **0,47** m, deste segue até o ponto **P738** definido pelas coordenadas N:7.452.302,169 m e E:446.158,224 m, com azimute de **221°50'21"** e distância de **0,08** m, deste segue até o ponto **P739** definido pelas coordenadas N:7.452.301,820 m e E:446.157,917 m, com azimute de **221°23'41"** e distância de **0,47** m, deste segue até o ponto **P740** definido pelas coordenadas N:7.452.301,762 m e E:446.157,866 m, com azimute de **220°57'02"** e distância de **0,08** m, deste segue até o ponto **P741** definido pelas coordenadas N:7.452.301,408 m e E:446.157,563 m, com azimute de **220°30'22"** e distância de **0,47** m, deste segue até o ponto **P742** definido pelas coordenadas N:7.452.301,349 m e E:446.157,514 m, com azimute de **220°03'42"** e distância de **0,08** m, deste segue até o ponto **P743** definido pelas coordenadas N:7.452.300,990 m e E:446.157,217 m, com azimute de **219°37'03"** e distância de **0,47** m, deste segue até o ponto **P744** definido pelas coordenadas N:7.452.300,930 m e E:446.157,168 m, com azimute de **219°10'23"** e distância de **0,08** m, deste segue até o ponto **P745** definido pelas coordenadas N:7.452.300,567 m e E:446.156,877 m, com azimute de **218°43'44"** e distância de **0,47** m, deste segue até o ponto **P746** definido pelas coordenadas N:7.452.300,506 m e E:446.156,829 m, com azimute de **218°17'04"** e distância de **0,08** m, deste segue até o ponto **P747** definido pelas coordenadas N:7.452.300,139 m e E:446.156,543 m, com azimute de **217°50'24"** e distância de **0,47** m, deste segue até o ponto **P748** definido pelas coordenadas N:7.452.300,077 m e E:446.156,496 m, com azimute de **217°23'45"** e distância de **0,08** m, deste segue até o ponto **P749** definido pelas coordenadas N:7.452.299,705 m e E:446.156,216 m, com azimute de **216°57'05"** e distância de **0,47** m, deste segue até o ponto **P750** definido pelas coordenadas N:7.452.299,643 m e E:446.156,170 m, com azimute de **216°30'26"** e distância de **0,08** m, deste segue até o ponto **P751** definido pelas coordenadas N:7.452.299,267 m e E:446.155,896 m, com azimute de **216°03'46"** e distância de **0,47** m, deste segue até o ponto **P752** definido pelas coordenadas N:7.452.299,235 m e E:446.155,874 m, com azimute de **215°50'26"** e distância de **0,04** m, deste segue até o ponto **P753** definido pelas coordenadas N:7.452.298,734 m e E:446.155,515 m, com azimute de **215°37'07"** e distância de **0,62** m, deste segue até o ponto **P754** definido pelas coordenadas N:7.452.295,023 m e E:446.151,595 m, com azimute de **226°33'44"** e distância de **5,40** m, deste segue até o ponto **P755** definido pelas coordenadas N:7.452.294,987 m e E:446.151,558 m, com azimute de **226°15'51"** e distância de **0,05** m, deste segue até o ponto **P756** definido pelas coordenadas N:7.452.294,553 m e E:446.151,109 m, com azimute de **225°57'57"** e distância de **0,62** m, deste segue até o ponto **P757** definido pelas coordenadas N:7.452.294,517 m e E:446.151,072 m, com azimute de **225°40'04"** e distância de **0,05** m, deste segue até o ponto **P758** definido pelas coordenadas N:7.452.291,095 m e E:446.147,605 m, com azimute de **225°22'11"** e distância de **4,87** m, deste segue até o ponto **P759** definido pelas coordenadas N:7.452.291,068 m e E:446.147,578 m, com azimute de **225°09'00"** e distância de **0,04** m, deste segue até o ponto **P760** definido pelas coordenadas N:7.452.290,742 m e E:446.147,253 m, com azimute de **224°55'50"** e distância de **0,46** m, deste segue até o ponto **P761** definido pelas coordenadas N:7.452.290,687 m e E:446.147,200 m, com azimute de **224°29'28"**

e distância de **0,08 m**, deste segue até o ponto **P762** definido pelas coordenadas N:**7.452.290,357** m e E:**446.146,880** m, com azimute de **224°03'07"** e distância de **0,46 m**, deste segue até o ponto **P763** definido pelas coordenadas N:**7.452.290,301** m e E:**446.146,827** m, com azimute de **223°36'46"** e distância de **0,08 m**, deste segue até o ponto **P764** definido pelas coordenadas N:**7.452.289,966** m e E:**446.146,512** m, com azimute de **223°10'25"** e distância de **0,46 m**, deste segue até o ponto **P765** definido pelas coordenadas N:**7.452.289,910** m e E:**446.146,460** m, com azimute de **222°44'03"** e distância de **0,08 m**, deste segue até o ponto **P766** definido pelas coordenadas N:**7.452.289,569** m e E:**446.146,151** m, com azimute de **222°17'42"** e distância de **0,46 m**, deste segue até o ponto **P767** definido pelas coordenadas N:**7.452.289,512** m e E:**446.146,100** m, com azimute de **221°51'21"** e distância de **0,08 m**, deste segue até o ponto **P768** definido pelas coordenadas N:**7.452.289,167** m e E:**446.145,795** m, com azimute de **221°25'00"** e distância de **0,46 m**, deste segue até o ponto **P769** definido pelas coordenadas N:**7.452.289,110** m e E:**446.145,745** m, com azimute de **220°58'39"** e distância de **0,08 m**, deste segue até o ponto **P770** definido pelas coordenadas N:**7.452.288,968** m e E:**446.145,624** m, com azimute de **220°32'17"** e distância de **0,19 m**, deste segue até o ponto **P771** definido pelas coordenadas N:**7.452.288,955** m e E:**446.145,605** m, com azimute de **236°33'58"** e distância de **0,02 m**, deste segue até o ponto **P772** definido pelas coordenadas N:**7.452.288,912** m e E:**446.145,540** m, com azimute de **236°07'09"** e distância de **0,08 m**, deste segue até o ponto **P773** definido pelas coordenadas N:**7.452.288,648** m e E:**446.145,154** m, com azimute de **235°40'20"** e distância de **0,47 m**, deste segue até o ponto **P774** definido pelas coordenadas N:**7.452.288,603** m e E:**446.145,090** m, com azimute de **235°13'32"** e distância de **0,08 m**, deste segue até o ponto **P775** definido pelas coordenadas N:**7.452.288,333** m e E:**446.144,707** m, com azimute de **234°46'43"** e distância de **0,47 m**, deste segue até o ponto **P776** definido pelas coordenadas N:**7.452.288,288** m e E:**446.144,644** m, com azimute de **234°19'55"** e distância de **0,08 m**, deste segue até o ponto **P777** definido pelas coordenadas N:**7.452.288,012** m e E:**446.144,266** m, com azimute de **233°53'06"** e distância de **0,47 m**, deste segue até o ponto **P778** definido pelas coordenadas N:**7.452.287,966** m e E:**446.144,203** m, com azimute de **233°26'17"** e distância de **0,08 m**, deste segue até o ponto **P779** definido pelas coordenadas N:**7.452.287,684** m e E:**446.143,830** m, com azimute de **232°59'29"** e distância de **0,47 m**, deste segue até o ponto **P780** definido pelas coordenadas N:**7.452.287,637** m e E:**446.143,768** m, com azimute de **232°32'40"** e distância de **0,08 m**, deste segue até o ponto **P781** definido pelas coordenadas N:**7.452.287,349** m e E:**446.143,399** m, com azimute de **232°05'51"** e distância de **0,47 m**, deste segue até o ponto **P782** definido pelas coordenadas N:**7.452.287,301** m e E:**446.143,337** m, com azimute de **231°39'03"** e distância de **0,08 m**, deste segue até o ponto **P783** definido pelas coordenadas N:**7.452.287,008** m e E:**446.142,973** m, com azimute de **231°12'14"** e distância de **0,47 m**, deste segue até o ponto **P784** definido pelas coordenadas N:**7.452.286,958** m e E:**446.142,912** m, com azimute de **230°45'25"** e distância de **0,08 m**, deste segue até o ponto **P785** definido pelas coordenadas N:**7.452.286,659** m e E:**446.142,552** m, com azimute de **230°18'37"** e distância de **0,47 m**, deste segue até o ponto **P786** definido pelas coordenadas N:**7.452.286,609** m e E:**446.142,493** m, com azimute de **229°51'48"** e distância de **0,08 m**, deste segue até o ponto **P787** definido pelas coordenadas N:**7.452.286,305** m e E:**446.142,137** m, com azimute de **229°25'00"** e distância de **0,47 m**, deste segue até o ponto **P788** definido pelas coordenadas N:**7.452.286,254** m e E:**446.142,078** m, com azimute de **228°58'11"** e distância de **0,08 m**, deste segue até o ponto **P789** definido pelas coordenadas N:**7.452.285,944** m e E:**446.141,728** m, com azimute de **228°31'22"** e distância de **0,47 m**, deste segue até o ponto **P790** definido pelas coordenadas N:**7.452.285,892** m e E:**446.141,670** m, com azimute de **228°04'34"** e distância de **0,08 m**, deste segue até o ponto **P791** definido pelas coordenadas N:**7.452.285,576** m e E:**446.141,324** m, com azimute de **227°37'45"** e distância de **0,47 m**, deste segue até o ponto **P792** definido pelas coordenadas N:**7.452.285,523** m e E:**446.141,267** m, com azimute de **227°10'56"** e distância de **0,08 m**, deste segue até o ponto **P793** definido pelas coordenadas N:**7.452.285,202** m e E:**446.140,926** m, com azimute de **226°44'08"** e distância de **0,47 m**, deste segue até o ponto **P794** definido pelas coordenadas N:**7.452.285,149** m e E:**446.140,870** m, com azimute de **226°17'19"** e distância de **0,08 m**, deste segue até o ponto **P795** definido pelas coordenadas N:**7.452.284,823** m e E:**446.140,534** m, com azimute de **225°50'30"** e distância de **0,47 m**, deste segue até o ponto **P796** definido pelas coordenadas N:**7.452.284,768** m e E:**446.140,478** m, com azimute de **225°23'42"** e distância de **0,08 m**, deste segue até o ponto **P797** definido pelas coordenadas N:**7.452.284,437** m e

E:446.140,148 m, com azimute de **224°56'53"** e distância de **0,47** m, deste segue até o ponto **P798** definido pelas coordenadas N:7.452.284,381 m e E:446.140,093 m, com azimute de **224°30'04"** e distância de **0,08** m, deste segue até o ponto **P799** definido pelas coordenadas N:7.452.284,266 m e E:446.139,982 m, com azimute de **224°03'16"** e distância de **0,16** m, deste segue até o ponto **P800** definido pelas coordenadas N:7.452.284,257 m e E:446.139,970 m, com azimute de **233°30'27"** e distância de **0,01** m, deste segue até o ponto **P801** definido pelas coordenadas N:7.452.283,967 m e E:446.139,585 m, com azimute de **233°02'49"** e distância de **0,48** m, deste segue até o ponto **P802** definido pelas coordenadas N:7.452.283,919 m e E:446.139,521 m, com azimute de **232°35'10"** e distância de **0,08** m, deste segue até o ponto **P803** definido pelas coordenadas N:7.452.283,622 m e E:446.139,140 m, com azimute de **232°07'32"** e distância de **0,48** m, deste segue até o ponto **P804** definido pelas coordenadas N:7.452.283,573 m e E:446.139,077 m, com azimute de **231°39'53"** e distância de **0,08** m, deste segue até o ponto **P805** definido pelas coordenadas N:7.452.283,270 m e E:446.138,701 m, com azimute de **231°12'15"** e distância de **0,48** m, deste segue até o ponto **P806** definido pelas coordenadas N:7.452.283,219 m e E:446.138,639 m, com azimute de **230°44'36"** e distância de **0,08** m, deste segue até o ponto **P807** definido pelas coordenadas N:7.452.283,162 m e E:446.138,570 m, com azimute de **230°16'58"** e distância de **0,09** m, deste segue até o ponto **P808** definido pelas coordenadas N:7.452.282,975 m e E:446.138,221 m, com azimute de **241°49'33"** e distância de **0,40** m, deste segue até o ponto **P809** definido pelas coordenadas N:7.452.282,938 m e E:446.138,152 m, com azimute de **241°22'46"** e distância de **0,08** m, deste segue até o ponto **P810** definido pelas coordenadas N:7.452.282,711 m e E:446.137,744 m, com azimute de **240°55'59"** e distância de **0,47** m, deste segue até o ponto **P811** definido pelas coordenadas N:7.452.282,672 m e E:446.137,676 m, com azimute de **240°29'12"** e distância de **0,08** m, deste segue até o ponto **P812** definido pelas coordenadas N:7.452.282,439 m e E:446.137,271 m, com azimute de **240°02'25"** e distância de **0,47** m, deste segue até o ponto **P813** definido pelas coordenadas N:7.452.282,399 m e E:446.137,204 m, com azimute de **239°35'38"** e distância de **0,08** m, deste segue até o ponto **P814** definido pelas coordenadas N:7.452.282,160 m e E:446.136,802 m, com azimute de **239°08'51"** e distância de **0,47** m, deste segue até o ponto **P815** definido pelas coordenadas N:7.452.282,119 m e E:446.136,736 m, com azimute de **238°42'04"** e distância de **0,08** m, deste segue até o ponto **P816** definido pelas coordenadas N:7.452.281,873 m e E:446.136,338 m, com azimute de **238°15'17"** e distância de **0,47** m, deste segue até o ponto **P817** definido pelas coordenadas N:7.452.281,832 m e E:446.136,272 m, com azimute de **237°48'30"** e distância de **0,08** m, deste segue até o ponto **P818** definido pelas coordenadas N:7.452.281,580 m e E:446.135,879 m, com azimute de **237°21'43"** e distância de **0,47** m, deste segue até o ponto **P819** definido pelas coordenadas N:7.452.281,537 m e E:446.135,813 m, com azimute de **236°54'56"** e distância de **0,08** m, deste segue até o ponto **P820** definido pelas coordenadas N:7.452.281,279 m e E:446.135,424 m, com azimute de **236°28'08"** e distância de **0,47** m, deste segue até o ponto **P821** definido pelas coordenadas N:7.452.281,235 m e E:446.135,359 m, com azimute de **236°01'21"** e distância de **0,08** m, deste segue até o ponto **P822** definido pelas coordenadas N:7.452.280,971 m e E:446.134,974 m, com azimute de **235°34'34"** e distância de **0,47** m, deste segue até o ponto **P823** definido pelas coordenadas N:7.452.280,926 m e E:446.134,910 m, com azimute de **235°07'47"** e distância de **0,08** m, deste segue até o ponto **P824** definido pelas coordenadas N:7.452.280,656 m e E:446.134,528 m, com azimute de **234°41'00"** e distância de **0,47** m, deste segue até o ponto **P825** definido pelas coordenadas N:7.452.280,611 m e E:446.134,465 m, com azimute de **234°14'13"** e distância de **0,08** m, deste segue até o ponto **P826** definido pelas coordenadas N:7.452.280,335 m e E:446.134,088 m, com azimute de **233°47'26"** e distância de **0,47** m, deste segue até o ponto **P827** definido pelas coordenadas N:7.452.280,288 m e E:446.134,025 m, com azimute de **233°20'39"** e distância de **0,08** m, deste segue até o ponto **P828** definido pelas coordenadas N:7.452.280,006 m e E:446.133,652 m, com azimute de **232°53'52"** e distância de **0,47** m, deste segue até o ponto **P829** definido pelas coordenadas N:7.452.279,959 m e E:446.133,591 m, com azimute de **232°27'05"** e distância de **0,08** m, deste segue até o ponto **P830** definido pelas coordenadas N:7.452.279,671 m e E:446.133,222 m, com azimute de **232°00'18"** e distância de **0,47** m, deste segue até o ponto **P831** definido pelas coordenadas N:7.452.279,622 m e E:446.133,161 m, com azimute de **231°33'31"** e distância de **0,08** m, deste segue até o ponto **P832** definido pelas coordenadas N:7.452.279,329 m e E:446.132,797 m, com azimute de **231°06'44"** e distância de **0,47** m, deste segue até o ponto **P833** definido

pelas coordenadas N:7.452.279,280 m e E:446.132,737 m, com azimute de **230°39'57"** e distância de **0,08** m, deste segue até o ponto **P834** definido pelas coordenadas N:7.452.278,980 m e E:446.132,378 m, com azimute de **230°13'10"** e distância de **0,47** m, deste segue até o ponto **P835** definido pelas coordenadas N:7.452.278,930 m e E:446.132,318 m, com azimute de **229°46'23"** e distância de **0,08** m, deste segue até o ponto **P836** definido pelas coordenadas N:7.452.278,625 m e E:446.131,964 m, com azimute de **229°19'36"** e distância de **0,47** m, deste segue até o ponto **P837** definido pelas coordenadas N:7.452.278,574 m e E:446.131,905 m, com azimute de **228°52'49"** e distância de **0,08** m, deste segue até o ponto **P838** definido pelas coordenadas N:7.452.278,264 m e E:446.131,555 m, com azimute de **228°26'02"** e distância de **0,47** m, deste segue até o ponto **P839** definido pelas coordenadas N:7.452.278,212 m e E:446.131,498 m, com azimute de **227°59'15"** e distância de **0,08** m, deste segue até o ponto **P840** definido pelas coordenadas N:7.452.277,896 m e E:446.131,153 m, com azimute de **227°32'28"** e distância de **0,47** m, deste segue até o ponto **P841** definido pelas coordenadas N:7.452.277,843 m e E:446.131,096 m, com azimute de **227°05'41"** e distância de **0,08** m, deste segue até o ponto **P842** definido pelas coordenadas N:7.452.277,522 m e E:446.130,756 m, com azimute de **226°38'54"** e distância de **0,47** m, deste segue até o ponto **P843** definido pelas coordenadas N:7.452.277,469 m e E:446.130,700 m, com azimute de **226°12'07"** e distância de **0,08** m, deste segue até o ponto **P844** definido pelas coordenadas N:7.452.277,142 m e E:446.130,365 m, com azimute de **225°45'20"** e distância de **0,47** m, deste segue até o ponto **P845** definido pelas coordenadas N:7.452.277,088 m e E:446.130,309 m, com azimute de **225°18'33"** e distância de **0,08** m, deste segue até o ponto **P846** definido pelas coordenadas N:7.452.276,756 m e E:446.129,980 m, com azimute de **224°51'46"** e distância de **0,47** m, deste segue até o ponto **P847** definido pelas coordenadas N:7.452.276,701 m e E:446.129,925 m, com azimute de **224°24'59"** e distância de **0,08** m, deste segue até o ponto **P848** definido pelas coordenadas N:7.452.276,364 m e E:446.129,600 m, com azimute de **223°58'12"** e distância de **0,47** m, deste segue até o ponto **P849** definido pelas coordenadas N:7.452.276,308 m e E:446.129,547 m, com azimute de **223°31'25"** e distância de **0,08** m, deste segue até o ponto **P850** definido pelas coordenadas N:7.452.275,966 m e E:446.129,228 m, com azimute de **223°04'38"** e distância de **0,47** m, deste segue até o ponto **P851** definido pelas coordenadas N:7.452.275,909 m e E:446.129,175 m, com azimute de **222°37'51"** e distância de **0,08** m, deste segue até o ponto **P852** definido pelas coordenadas N:7.452.275,563 m e E:446.128,861 m, com azimute de **222°11'04"** e distância de **0,47** m, deste segue até o ponto **P853** definido pelas coordenadas N:7.452.275,504 m e E:446.128,809 m, com azimute de **221°44'17"** e distância de **0,08** m, deste segue até o ponto **P854** definido pelas coordenadas N:7.452.275,153 m e E:446.128,501 m, com azimute de **221°17'30"** e distância de **0,47** m, deste segue até o ponto **P855** definido pelas coordenadas N:7.452.275,094 m e E:446.128,450 m, com azimute de **220°50'43"** e distância de **0,08** m, deste segue até o ponto **P856** definido pelas coordenadas N:7.452.274,738 m e E:446.128,147 m, com azimute de **220°23'56"** e distância de **0,47** m, deste segue até o ponto **P857** definido pelas coordenadas N:7.452.274,679 m e E:446.128,097 m, com azimute de **219°57'09"** e distância de **0,08** m, deste segue até o ponto **P858** definido pelas coordenadas N:7.452.274,318 m e E:446.127,799 m, com azimute de **219°30'22"** e distância de **0,47** m, deste segue até o ponto **P859** definido pelas coordenadas N:7.452.274,257 m e E:446.127,750 m, com azimute de **219°03'35"** e distância de **0,08** m, deste segue até o ponto **P860** definido pelas coordenadas N:7.452.274,175 m e E:446.127,684 m, com azimute de **218°36'48"** e distância de **0,11** m, deste segue até o ponto **P861** definido pelas coordenadas N:7.452.274,112 m e E:446.127,587 m, com azimute de **237°13'27"** e distância de **0,12** m, deste segue até o ponto **P862** definido pelas coordenadas N:7.452.274,069 m e E:446.127,521 m, com azimute de **236°46'37"** e distância de **0,08** m, deste segue até o ponto **P863** definido pelas coordenadas N:7.452.273,810 m e E:446.127,132 m, com azimute de **236°19'48"** e distância de **0,47** m, deste segue até o ponto **P864** definido pelas coordenadas N:7.452.273,766 m e E:446.127,067 m, com azimute de **235°52'58"** e distância de **0,08** m, deste segue até o ponto **P865** definido pelas coordenadas N:7.452.273,500 m e E:446.126,682 m, com azimute de **235°26'08"** e distância de **0,47** m, deste segue até o ponto **P866** definido pelas coordenadas N:7.452.273,456 m e E:446.126,618 m, com azimute de **234°59'18"** e distância de **0,08** m, deste segue até o ponto **P867** definido pelas coordenadas N:7.452.273,184 m e E:446.126,236 m, com azimute de **234°32'28"** e distância de **0,47** m, deste segue até o ponto **P868** definido pelas coordenadas N:7.452.273,138 m e E:446.126,173 m, com azimute de **234°05'38"** e distância de **0,08**

m, deste segue até o ponto **P869** definido pelas coordenadas N:7.452.272,861 m e E:446.125,796 m, com azimute de **233°38'48"** e distância de **0,47** m, deste segue até o ponto **P870** definido pelas coordenadas N:7.452.272,814 m e E:446.125,733 m, com azimute de **233°11'59"** e distância de **0,08** m, deste segue até o ponto **P871** definido pelas coordenadas N:7.452.272,530 m e E:446.125,361 m, com azimute de **232°45'09"** e distância de **0,47** m, deste segue até o ponto **P872** definido pelas coordenadas N:7.452.272,483 m e E:446.125,299 m, com azimute de **232°18'19"** e distância de **0,08** m, deste segue até o ponto **P873** definido pelas coordenadas N:7.452.272,193 m e E:446.124,930 m, com azimute de **231°51'29"** e distância de **0,47** m, deste segue até o ponto **P874** definido pelas coordenadas N:7.452.272,145 m e E:446.124,869 m, com azimute de **231°24'39"** e distância de **0,08** m, deste segue até o ponto **P875** definido pelas coordenadas N:7.452.271,850 m e E:446.124,506 m, com azimute de **230°57'49"** e distância de **0,47** m, deste segue até o ponto **P876** definido pelas coordenadas N:7.452.271,800 m e E:446.124,446 m, com azimute de **230°30'59"** e distância de **0,08** m, deste segue até o ponto **P877** definido pelas coordenadas N:7.452.271,500 m e E:446.124,086 m, com azimute de **230°04'10"** e distância de **0,47** m, deste segue até o ponto **P878** definido pelas coordenadas N:7.452.271,449 m e E:446.124,027 m, com azimute de **229°37'20"** e distância de **0,08** m, deste segue até o ponto **P879** definido pelas coordenadas N:7.452.271,143 m e E:446.123,673 m, com azimute de **229°10'30"** e distância de **0,47** m, deste segue até o ponto **P880** definido pelas coordenadas N:7.452.271,091 m e E:446.123,614 m, com azimute de **228°43'40"** e distância de **0,08** m, deste segue até o ponto **P881** definido pelas coordenadas N:7.452.270,780 m e E:446.123,264 m, com azimute de **228°16'50"** e distância de **0,47** m, deste segue até o ponto **P882** definido pelas coordenadas N:7.452.270,727 m e E:446.123,207 m, com azimute de **227°50'00"** e distância de **0,08** m, deste segue até o ponto **P883** definido pelas coordenadas N:7.452.270,410 m e E:446.122,862 m, com azimute de **227°23'10"** e distância de **0,47** m, deste segue até o ponto **P884** definido pelas coordenadas N:7.452.270,357 m e E:446.122,805 m, com azimute de **226°56'21"** e distância de **0,08** m, deste segue até o ponto **P885** definido pelas coordenadas N:7.452.270,035 m e E:446.122,465 m, com azimute de **226°29'31"** e distância de **0,47** m, deste segue até o ponto **P886** definido pelas coordenadas N:7.452.269,981 m e E:446.122,409 m, com azimute de **226°02'41"** e distância de **0,08** m, deste segue até o ponto **P887** definido pelas coordenadas N:7.452.269,653 m e E:446.122,075 m, com azimute de **225°35'51"** e distância de **0,47** m, deste segue até o ponto **P888** definido pelas coordenadas N:7.452.269,598 m e E:446.122,019 m, com azimute de **225°09'01"** e distância de **0,08** m, deste segue até o ponto **P889** definido pelas coordenadas N:7.452.269,265 m e E:446.121,690 m, com azimute de **224°42'11"** e distância de **0,47** m, deste segue até o ponto **P890** definido pelas coordenadas N:7.452.269,237 m e E:446.121,662 m, com azimute de **224°28'46"** e distância de **0,04** m, deste segue até o ponto **P891** definido pelas coordenadas N:7.452.267,504 m e E:446.119,974 m, com azimute de **224°15'21"** e distância de **2,42** m, deste segue até o ponto **P892** definido pelas coordenadas N:7.452.267,476 m e E:446.119,946 m, com azimute de **224°01'48"** e distância de **0,04** m, deste segue até o ponto **P893** definido pelas coordenadas N:7.452.267,134 m e E:446.119,619 m, com azimute de **223°48'14"** e distância de **0,47** m, deste segue até o ponto **P894** definido pelas coordenadas N:7.452.267,077 m e E:446.119,565 m, com azimute de **223°21'07"** e distância de **0,08** m, deste segue até o ponto **P895** definido pelas coordenadas N:7.452.266,730 m e E:446.119,242 m, com azimute de **222°54'00"** e distância de **0,47** m, deste segue até o ponto **P896** definido pelas coordenadas N:7.452.266,672 m e E:446.119,189 m, com azimute de **222°26'53"** e distância de **0,08** m, deste segue até o ponto **P897** definido pelas coordenadas N:7.452.266,320 m e E:446.118,872 m, com azimute de **221°59'45"** e distância de **0,47** m, deste segue até o ponto **P898** definido pelas coordenadas N:7.452.266,261 m e E:446.118,820 m, com azimute de **221°32'38"** e distância de **0,08** m, deste segue até o ponto **P899** definido pelas coordenadas N:7.452.266,165 m e E:446.118,737 m, com azimute de **221°05'31"** e distância de **0,13** m, deste segue até o ponto **P900** definido pelas coordenadas N:7.452.265,873 m e E:446.118,399 m, com azimute de **229°07'36"** e distância de **0,45** m, deste segue até o ponto **P901** definido pelas coordenadas N:7.452.265,819 m e E:446.118,338 m, com azimute de **228°39'35"** e distância de **0,08** m, deste segue até o ponto **P902** definido pelas coordenadas N:7.452.265,493 m e E:446.117,973 m, com azimute de **228°11'35"** e distância de **0,49** m, deste segue até o ponto **P903** definido pelas coordenadas N:7.452.265,466 m e E:446.117,943 m, com azimute de **227°57'35"** e distância de **0,04** m, deste segue até o ponto **P904** definido pelas coordenadas N:7.452.264,577 m e E:446.116,966 m, com

azimute de **227°43'35"** e distância de **1,32** m, deste segue até o ponto **P905** definido pelas coordenadas N:**7.452.264,550** m e E:**446.116,936** m, com azimute de **227°29'49"** e distância de **0,04** m, deste segue até o ponto **P906** definido pelas coordenadas N:**7.452.264,224** m e E:**446.116,583** m, com azimute de **227°16'03"** e distância de **0,48** m, deste segue até o ponto **P907** definido pelas coordenadas N:**7.452.264,169** m e E:**446.116,525** m, com azimute de **226°48'31"** e distância de **0,08** m, deste segue até o ponto **P908** definido pelas coordenadas N:**7.452.263,838** m e E:**446.116,177** m, com azimute de **226°20'59"** e distância de **0,48** m, deste segue até o ponto **P909** definido pelas coordenadas N:**7.452.263,782** m e E:**446.116,119** m, com azimute de **225°53'26"** e distância de **0,08** m, deste segue até o ponto **P910** definido pelas coordenadas N:**7.452.263,714** m e E:**446.116,050** m, com azimute de **225°25'54"** e distância de **0,10** m, deste segue até o ponto **P911** definido pelas coordenadas N:**7.452.263,557** m e E:**446.115,739** m, com azimute de **243°14'28"** e distância de **0,35** m, deste segue até o ponto **P912** definido pelas coordenadas N:**7.452.263,520** m e E:**446.115,668** m, com azimute de **242°47'04"** e distância de **0,08** m, deste segue até o ponto **P913** definido pelas coordenadas N:**7.452.263,298** m e E:**446.115,245** m, com azimute de **242°19'41"** e distância de **0,48** m, deste segue até o ponto **P914** definido pelas coordenadas N:**7.452.263,261** m e E:**446.115,174** m, com azimute de **241°52'17"** e distância de **0,08** m, deste segue até o ponto **P915** definido pelas coordenadas N:**7.452.263,032** m e E:**446.114,754** m, com azimute de **241°24'53"** e distância de **0,48** m, deste segue até o ponto **P916** definido pelas coordenadas N:**7.452.262,993** m e E:**446.114,685** m, com azimute de **240°57'29"** e distância de **0,08** m, deste segue até o ponto **P917** definido pelas coordenadas N:**7.452.262,758** m e E:**446.114,269** m, com azimute de **240°30'06"** e distância de **0,48** m, deste segue até o ponto **P918** definido pelas coordenadas N:**7.452.262,718** m e E:**446.114,200** m, com azimute de **240°02'42"** e distância de **0,08** m, deste segue até o ponto **P919** definido pelas coordenadas N:**7.452.262,476** m e E:**446.113,787** m, com azimute de **239°35'18"** e distância de **0,48** m, deste segue até o ponto **P920** definido pelas coordenadas N:**7.452.262,435** m e E:**446.113,719** m, com azimute de **239°07'54"** e distância de **0,08** m, deste segue até o ponto **P921** definido pelas coordenadas N:**7.452.262,187** m e E:**446.113,310** m, com azimute de **238°40'31"** e distância de **0,48** m, deste segue até o ponto **P922** definido pelas coordenadas N:**7.452.262,145** m e E:**446.113,243** m, com azimute de **238°13'07"** e distância de **0,08** m, deste segue até o ponto **P923** definido pelas coordenadas N:**7.452.261,889** m e E:**446.112,838** m, com azimute de **237°45'43"** e distância de **0,48** m, deste segue até o ponto **P924** definido pelas coordenadas N:**7.452.261,846** m e E:**446.112,771** m, com azimute de **237°18'19"** e distância de **0,08** m, deste segue até o ponto **P925** definido pelas coordenadas N:**7.452.261,585** m e E:**446.112,371** m, com azimute de **236°50'55"** e distância de **0,48** m, deste segue até o ponto **P926** definido pelas coordenadas N:**7.452.261,541** m e E:**446.112,304** m, com azimute de **236°23'32"** e distância de **0,08** m, deste segue até o ponto **P927** definido pelas coordenadas N:**7.452.261,273** m e E:**446.111,908** m, com azimute de **235°56'08"** e distância de **0,48** m, deste segue até o ponto **P928** definido pelas coordenadas N:**7.452.261,228** m e E:**446.111,843** m, com azimute de **235°28'44"** e distância de **0,08** m, deste segue até o ponto **P929** definido pelas coordenadas N:**7.452.260,954** m e E:**446.111,451** m, com azimute de **235°01'20"** e distância de **0,48** m, deste segue até o ponto **P930** definido pelas coordenadas N:**7.452.260,908** m e E:**446.111,386** m, com azimute de **234°33'57"** e distância de **0,08** m, deste segue até o ponto **P931** definido pelas coordenadas N:**7.452.260,627** m e E:**446.110,999** m, com azimute de **234°06'33"** e distância de **0,48** m, deste segue até o ponto **P932** definido pelas coordenadas N:**7.452.260,604** m e E:**446.110,966** m, com azimute de **233°52'51"** e distância de **0,04** m, deste segue até o ponto **P933** definido pelas coordenadas N:**7.452.258,871** m e E:**446.108,611** m, com azimute de **233°39'09"** e distância de **2,92** m, deste segue até o ponto **P934** definido pelas coordenadas N:**7.452.258,847** m e E:**446.108,579** m, com azimute de **233°25'36"** e distância de **0,04** m, deste segue até o ponto **P935** definido pelas coordenadas N:**7.452.258,564** m e E:**446.108,201** m, com azimute de **233°12'03"** e distância de **0,47** m, deste segue até o ponto **P936** definido pelas coordenadas N:**7.452.258,516** m e E:**446.108,138** m, com azimute de **232°44'58"** e distância de **0,08** m, deste segue até o ponto **P937** definido pelas coordenadas N:**7.452.258,227** m e E:**446.107,764** m, com azimute de **232°17'52"** e distância de **0,47** m, deste segue até o ponto **P938** definido pelas coordenadas N:**7.452.258,178** m e E:**446.107,702** m, com azimute de **231°50'46"** e distância de **0,08** m, deste segue até o ponto **P939** definido pelas coordenadas N:**7.452.257,883** m e E:**446.107,332** m, com azimute de **231°23'40"** e distância de **0,47** m, deste segue até o ponto **P940** definido pelas coordenadas

N:7.452.257,834 m e E:446.107,271 m, com azimute de **230°56'34"** e distância de **0,08** m, deste segue até o ponto **P941** definido pelas coordenadas N:7.452.257,533 m e E:446.106,906 m, com azimute de **230°29'29"** e distância de **0,47** m, deste segue até o ponto **P942** definido pelas coordenadas N:7.452.257,482 m e E:446.106,846 m, com azimute de **230°02'23"** e distância de **0,08** m, deste segue até o ponto **P943** definido pelas coordenadas N:7.452.257,175 m e E:446.106,486 m, com azimute de **229°35'17"** e distância de **0,47** m, deste segue até o ponto **P944** definido pelas coordenadas N:7.452.257,124 m e E:446.106,426 m, com azimute de **229°08'11"** e distância de **0,08** m, deste segue até o ponto **P945** definido pelas coordenadas N:7.452.256,812 m e E:446.106,071 m, com azimute de **228°41'05"** e distância de **0,47** m, deste segue até o ponto **P946** definido pelas coordenadas N:7.452.256,759 m e E:446.106,012 m, com azimute de **228°14'00"** e distância de **0,08** m, deste segue até o ponto **P947** definido pelas coordenadas N:7.452.256,441 m e E:446.105,662 m, com azimute de **227°46'54"** e distância de **0,47** m, deste segue até o ponto **P948** definido pelas coordenadas N:7.452.256,388 m e E:446.105,604 m, com azimute de **227°19'48"** e distância de **0,08** m, deste segue até o ponto **P949** definido pelas coordenadas N:7.452.256,065 m e E:446.105,259 m, com azimute de **226°52'42"** e distância de **0,47** m, deste segue até o ponto **P950** definido pelas coordenadas N:7.452.256,010 m e E:446.105,202 m, com azimute de **226°25'36"** e distância de **0,08** m, deste segue até o ponto **P951** definido pelas coordenadas N:7.452.255,682 m e E:446.104,862 m, com azimute de **225°58'31"** e distância de **0,47** m, deste segue até o ponto **P952** definido pelas coordenadas N:7.452.255,626 m e E:446.104,805 m, com azimute de **225°31'25"** e distância de **0,08** m, deste segue até o ponto **P953** definido pelas coordenadas N:7.452.255,292 m e E:446.104,471 m, com azimute de **225°04'19"** e distância de **0,47** m, deste segue até o ponto **P954** definido pelas coordenadas N:7.452.255,236 m e E:446.104,415 m, com azimute de **224°37'13"** e distância de **0,08** m, deste segue até o ponto **P955** definido pelas coordenadas N:7.452.254,897 m e E:446.104,086 m, com azimute de **224°10'07"** e distância de **0,47** m, deste segue até o ponto **P956** definido pelas coordenadas N:7.452.254,840 m e E:446.104,031 m, com azimute de **223°43'01"** e distância de **0,08** m, deste segue até o ponto **P957** definido pelas coordenadas N:7.452.254,496 m e E:446.103,707 m, com azimute de **223°15'56"** e distância de **0,47** m, deste segue até o ponto **P958** definido pelas coordenadas N:7.452.254,438 m e E:446.103,653 m, com azimute de **222°48'50"** e distância de **0,08** m, deste segue até o ponto **P959** definido pelas coordenadas N:7.452.254,089 m e E:446.103,335 m, com azimute de **222°21'44"** e distância de **0,47** m, deste segue até o ponto **P960** definido pelas coordenadas N:7.452.254,030 m e E:446.103,282 m, com azimute de **221°54'38"** e distância de **0,08** m, deste segue até o ponto **P961** definido pelas coordenadas N:7.452.253,675 m e E:446.102,969 m, com azimute de **221°27'32"** e distância de **0,47** m, deste segue até o ponto **P962** definido pelas coordenadas N:7.452.253,616 m e E:446.102,917 m, com azimute de **221°00'27"** e distância de **0,08** m, deste segue até o ponto **P963** definido pelas coordenadas N:7.452.253,257 m e E:446.102,610 m, com azimute de **220°33'21"** e distância de **0,47** m, deste segue até o ponto **P964** definido pelas coordenadas N:7.452.253,196 m e E:446.102,559 m, com azimute de **220°06'15"** e distância de **0,08** m, deste segue até o ponto **P965** definido pelas coordenadas N:7.452.252,832 m e E:446.102,257 m, com azimute de **219°39'09"** e distância de **0,47** m, deste segue até o ponto **P966** definido pelas coordenadas N:7.452.252,771 m e E:446.102,207 m, com azimute de **219°12'03"** e distância de **0,08** m, deste segue até o ponto **P967** definido pelas coordenadas N:7.452.252,402 m e E:446.101,911 m, com azimute de **218°44'58"** e distância de **0,47** m, deste segue até o ponto **P968** definido pelas coordenadas N:7.452.252,341 m e E:446.101,863 m, com azimute de **218°17'52"** e distância de **0,08** m, deste segue até o ponto **P969** definido pelas coordenadas N:7.452.251,967 m e E:446.101,572 m, com azimute de **217°50'46"** e distância de **0,47** m, deste segue até o ponto **P970** definido pelas coordenadas N:7.452.251,904 m e E:446.101,525 m, com azimute de **217°23'40"** e distância de **0,08** m, deste segue até o ponto **P971** definido pelas coordenadas N:7.452.251,526 m e E:446.101,240 m, com azimute de **216°56'34"** e distância de **0,47** m, deste segue até o ponto **P972** definido pelas coordenadas N:7.452.251,512 m e E:446.101,229 m, com azimute de **216°50'18"** e distância de **0,02** m, deste segue até o ponto **P973** definido pelas coordenadas N:7.452.249,927 m e E:446.100,046 m, com azimute de **216°44'02"** e distância de **1,98** m, deste segue até o ponto **P974** definido pelas coordenadas N:7.452.249,679 m e E:446.099,754 m, com azimute de **229°43'26"** e distância de **0,38** m, deste segue até o ponto **P975** definido pelas coordenadas N:7.452.249,629 m e E:446.099,696 m, com azimute de **229°17'01"** e distância de **0,08** m, deste segue até

o ponto **P976** definido pelas coordenadas N:7.452.249,325 m e E:446.099,349 m, com azimute de **228°50'37"** e distância de **0,46** m, deste segue até o ponto **P977** definido pelas coordenadas N:7.452.249,274 m e E:446.099,291 m, com azimute de **228°24'12"** e distância de **0,08** m, deste segue até o ponto **P978** definido pelas coordenadas N:7.452.248,966 m e E:446.098,949 m, com azimute de **227°57'48"** e distância de **0,46** m, deste segue até o ponto **P979** definido pelas coordenadas N:7.452.248,914 m e E:446.098,892 m, com azimute de **227°31'24"** e distância de **0,08** m, deste segue até o ponto **P980** definido pelas coordenadas N:7.452.248,600 m e E:446.098,555 m, com azimute de **227°04'59"** e distância de **0,46** m, deste segue até o ponto **P981** definido pelas coordenadas N:7.452.248,547 m e E:446.098,499 m, com azimute de **226°38'35"** e distância de **0,08** m, deste segue até o ponto **P982** definido pelas coordenadas N:7.452.248,228 m e E:446.098,166 m, com azimute de **226°12'11"** e distância de **0,46** m, deste segue até o ponto **P983** definido pelas coordenadas N:7.452.248,175 m e E:446.098,111 m, com azimute de **225°45'46"** e distância de **0,08** m, deste segue até o ponto **P984** definido pelas coordenadas N:7.452.247,851 m e E:446.097,784 m, com azimute de **225°19'22"** e distância de **0,46** m, deste segue até o ponto **P985** definido pelas coordenadas N:7.452.247,796 m e E:446.097,729 m, com azimute de **224°52'57"** e distância de **0,08** m, deste segue até o ponto **P986** definido pelas coordenadas N:7.452.247,467 m e E:446.097,407 m, com azimute de **224°26'33"** e distância de **0,46** m, deste segue até o ponto **P987** definido pelas coordenadas N:7.452.247,412 m e E:446.097,353 m, com azimute de **224°00'09"** e distância de **0,08** m, deste segue até o ponto **P988** definido pelas coordenadas N:7.452.247,078 m e E:446.097,036 m, com azimute de **223°33'44"** e distância de **0,46** m, deste segue até o ponto **P989** definido pelas coordenadas N:7.452.247,022 m e E:446.096,983 m, com azimute de **223°07'20"** e distância de **0,08** m, deste segue até o ponto **P990** definido pelas coordenadas N:7.452.246,683 m e E:446.096,671 m, com azimute de **222°40'56"** e distância de **0,46** m, deste segue até o ponto **P991** definido pelas coordenadas N:7.452.246,626 m e E:446.096,619 m, com azimute de **222°14'31"** e distância de **0,08** m, deste segue até o ponto **P992** definido pelas coordenadas N:7.452.246,283 m e E:446.096,312 m, com azimute de **221°48'07"** e distância de **0,46** m, deste segue até o ponto **P993** definido pelas coordenadas N:7.452.246,225 m e E:446.096,261 m, com azimute de **221°21'42"** e distância de **0,08** m, deste segue até o ponto **P994** definido pelas coordenadas N:7.452.245,877 m e E:446.095,959 m, com azimute de **220°55'18"** e distância de **0,46** m, deste segue até o ponto **P995** definido pelas coordenadas N:7.452.245,819 m e E:446.095,909 m, com azimute de **220°28'54"** e distância de **0,08** m, deste segue até o ponto **P996** definido pelas coordenadas N:7.452.245,466 m e E:446.095,613 m, com azimute de **220°02'29"** e distância de **0,46** m, deste segue até o ponto **P997** definido pelas coordenadas N:7.452.245,407 m e E:446.095,564 m, com azimute de **219°36'05"** e distância de **0,08** m, deste segue até o ponto **P998** definido pelas coordenadas N:7.452.245,222 m e E:446.095,414 m, com azimute de **219°09'40"** e distância de **0,24** m, deste segue até o ponto **P999** definido pelas coordenadas N:7.452.245,173 m e E:446.095,355 m, com azimute de **230°34'51"** e distância de **0,08** m, deste segue até o ponto **P1000** definido pelas coordenadas N:7.452.245,124 m e E:446.095,296 m, com azimute de **230°08'30"** e distância de **0,08** m, deste segue até o ponto **P1001** definido pelas coordenadas N:7.452.244,827 m e E:446.094,945 m, com azimute de **229°42'09"** e distância de **0,46** m, deste segue até o ponto **P1002** definido pelas coordenadas N:7.452.244,777 m e E:446.094,887 m, com azimute de **229°15'49"** e distância de **0,08** m, deste segue até o ponto **P1003** definido pelas coordenadas N:7.452.244,474 m e E:446.094,541 m, com azimute de **228°49'28"** e distância de **0,46** m, deste segue até o ponto **P1004** definido pelas coordenadas N:7.452.244,423 m e E:446.094,484 m, com azimute de **228°23'08"** e distância de **0,08** m, deste segue até o ponto **P1005** definido pelas coordenadas N:7.452.244,115 m e E:446.094,142 m, com azimute de **227°56'47"** e distância de **0,46** m, deste segue até o ponto **P1006** definido pelas coordenadas N:7.452.244,064 m e E:446.094,086 m, com azimute de **227°30'26"** e distância de **0,08** m, deste segue até o ponto **P1007** definido pelas coordenadas N:7.452.243,751 m e E:446.093,749 m, com azimute de **227°04'06"** e distância de **0,46** m, deste segue até o ponto **P1008** definido pelas coordenadas N:7.452.243,698 m e E:446.093,694 m, com azimute de **226°37'45"** e distância de **0,08** m, deste segue até o ponto **P1009** definido pelas coordenadas N:7.452.243,380 m e E:446.093,362 m, com azimute de **226°11'25"** e distância de **0,46** m, deste segue até o ponto **P1010** definido pelas coordenadas N:7.452.243,326 m e E:446.093,307 m, com azimute de **225°45'04"** e distância de **0,08** m, deste segue até

o ponto **P1011** definido pelas coordenadas **N:7.452.243,003** m e **E:446.092,980** m, com azimute de **225°18'43"** e distância de **0,46** m, deste segue até o ponto **P1012** definido pelas coordenadas **N:7.452.242,949** m e **E:446.092,926** m, com azimute de **224°52'23"** e distância de **0,08** m, deste segue até o ponto **P1013** definido pelas coordenadas **N:7.452.242,620** m e **E:446.092,604** m, com azimute de **224°26'02"** e distância de **0,46** m, deste segue até o ponto **P1014** definido pelas coordenadas **N:7.452.242,593** m e **E:446.092,577** m, com azimute de **224°12'52"** e distância de **0,04** m, deste segue até o ponto **P1015** definido pelas coordenadas **N:7.452.240,508** m e **E:446.090,565** m, com azimute de **223°59'42"** e distância de **2,90** m, deste segue até o ponto **P1016** definido pelas coordenadas **N:7.452.240,481** m e **E:446.090,522** m, com azimute de **237°20'06"** e distância de **0,05** m, deste segue até o ponto **P1017** definido pelas coordenadas **N:7.452.240,219** m e **E:446.090,120** m, com azimute de **236°52'36"** e distância de **0,48** m, deste segue até o ponto **P1018** definido pelas coordenadas **N:7.452.240,175** m e **E:446.090,054** m, com azimute de **236°25'06"** e distância de **0,08** m, deste segue até o ponto **P1019** definido pelas coordenadas **N:7.452.239,906** m e **E:446.089,656** m, com azimute de **235°57'36"** e distância de **0,48** m, deste segue até o ponto **P1020** definido pelas coordenadas **N:7.452.239,861** m e **E:446.089,590** m, com azimute de **235°30'06"** e distância de **0,08** m, deste segue até o ponto **P1021** definido pelas coordenadas **N:7.452.239,586** m e **E:446.089,197** m, com azimute de **235°02'36"** e distância de **0,48** m, deste segue até o ponto **P1022** definido pelas coordenadas **N:7.452.239,539** m e **E:446.089,132** m, com azimute de **234°35'07"** e distância de **0,08** m, deste segue até o ponto **P1023** definido pelas coordenadas **N:7.452.239,258** m e **E:446.088,743** m, com azimute de **234°07'37"** e distância de **0,48** m, deste segue até o ponto **P1024** definido pelas coordenadas **N:7.452.239,211** m e **E:446.088,678** m, com azimute de **233°40'07"** e distância de **0,08** m, deste segue até o ponto **P1025** definido pelas coordenadas **N:7.452.238,923** m e **E:446.088,294** m, com azimute de **233°12'37"** e distância de **0,48** m, deste segue até o ponto **P1026** definido pelas coordenadas **N:7.452.238,875** m e **E:446.088,230** m, com azimute de **232°45'07"** e distância de **0,08** m, deste segue até o ponto **P1027** definido pelas coordenadas **N:7.452.238,581** m e **E:446.087,851** m, com azimute de **232°17'37"** e distância de **0,48** m, deste segue até o ponto **P1028** definido pelas coordenadas **N:7.452.238,532** m e **E:446.087,788** m, com azimute de **231°50'07"** e distância de **0,08** m, deste segue até o ponto **P1029** definido pelas coordenadas **N:7.452.238,232** m e **E:446.087,413** m, com azimute de **231°22'38"** e distância de **0,48** m, deste segue até o ponto **P1030** definido pelas coordenadas **N:7.452.238,182** m e **E:446.087,351** m, com azimute de **230°55'08"** e distância de **0,08** m, deste segue até o ponto **P1031** definido pelas coordenadas **N:7.452.237,876** m e **E:446.086,981** m, com azimute de **230°27'38"** e distância de **0,48** m, deste segue até o ponto **P1032** definido pelas coordenadas **N:7.452.237,825** m e **E:446.086,919** m, com azimute de **230°00'08"** e distância de **0,08** m, deste segue até o ponto **P1033** definido pelas coordenadas **N:7.452.237,514** m e **E:446.086,554** m, com azimute de **229°32'38"** e distância de **0,48** m, deste segue até o ponto **P1034** definido pelas coordenadas **N:7.452.237,488** m e **E:446.086,524** m, com azimute de **229°18'53"** e distância de **0,04** m, deste segue até o ponto **P1035** definido pelas coordenadas **N:7.452.237,109** m e **E:446.086,087** m, com azimute de **229°05'08"** e distância de **0,58** m, deste segue até o ponto **P1036** definido pelas coordenadas **N:7.452.235,752** m e **E:446.083,854** m, com azimute de **238°43'20"** e distância de **2,61** m, deste segue até o ponto **P1037** definido pelas coordenadas **N:7.452.235,740** m e **E:446.083,833** m, com azimute de **238°35'05"** e distância de **0,02** m, deste segue até o ponto **P1038** definido pelas coordenadas **N:7.452.235,589** m e **E:446.083,588** m, com azimute de **238°26'51"** e distância de **0,29** m, deste segue até o ponto **P1039** definido pelas coordenadas **N:7.452.235,577** m e **E:446.083,567** m, com azimute de **238°18'36"** e distância de **0,02** m, deste segue até o ponto **P1040** definido pelas coordenadas **N:7.452.233,177** m e **E:446.079,701** m, com azimute de **238°10'21"** e distância de **4,55** m, deste segue até o ponto **P1041** definido pelas coordenadas **N:7.452.233,155** m e **E:446.079,667** m, com azimute de **237°56'24"** e distância de **0,04** m, deste segue até o ponto **P1042** definido pelas coordenadas **N:7.452.232,895** m e **E:446.079,255** m, com azimute de **237°42'27"** e distância de **0,49** m, deste segue até o ponto **P1043** definido pelas coordenadas **N:7.452.232,851** m e **E:446.079,187** m, com azimute de **237°14'33"** e distância de **0,08** m, deste segue até o ponto **P1044** definido pelas coordenadas

N:7.452.232,584 m e E:446.078,780 m, com azimute de **236°46'39"** e distância de **0,49** m, deste segue até o ponto **P1045** definido pelas coordenadas N:7.452.232,539 m e E:446.078,712 m, com azimute de **236°18'44"** e distância de **0,08** m, deste segue até o ponto **P1046** definido pelas coordenadas N:7.452.232,266 m e E:446.078,309 m, com azimute de **235°50'50"** e distância de **0,49** m, deste segue até o ponto **P1047** definido pelas coordenadas N:7.452.232,220 m e E:446.078,242 m, com azimute de **235°22'56"** e distância de **0,08** m, deste segue até o ponto **P1048** definido pelas coordenadas N:7.452.231,940 m e E:446.077,844 m, com azimute de **234°55'02"** e distância de **0,49** m, deste segue até o ponto **P1049** definido pelas coordenadas N:7.452.231,893 m e E:446.077,778 m, com azimute de **234°27'07"** e distância de **0,08** m, deste segue até o ponto **P1050** definido pelas coordenadas N:7.452.231,606 m e E:446.077,384 m, com azimute de **233°59'13"** e distância de **0,49** m, deste segue até o ponto **P1051** definido pelas coordenadas N:7.452.231,558 m e E:446.077,318 m, com azimute de **233°31'19"** e distância de **0,08** m, deste segue até o ponto **P1052** definido pelas coordenadas N:7.452.231,265 m e E:446.076,929 m, com azimute de **233°03'25"** e distância de **0,49** m, deste segue até o ponto **P1053** definido pelas coordenadas N:7.452.231,216 m e E:446.076,865 m, com azimute de **232°35'30"** e distância de **0,08** m, deste segue até o ponto **P1054** definido pelas coordenadas N:7.452.230,917 m e E:446.076,480 m, com azimute de **232°07'36"** e distância de **0,49** m, deste segue até o ponto **P1055** definido pelas coordenadas N:7.452.230,867 m e E:446.076,417 m, com azimute de **231°39'42"** e distância de **0,08** m, deste segue até o ponto **P1056** definido pelas coordenadas N:7.452.230,562 m e E:446.076,037 m, com azimute de **231°11'48"** e distância de **0,49** m, deste segue até o ponto **P1057** definido pelas coordenadas N:7.452.230,510 m e E:446.075,974 m, com azimute de **230°43'54"** e distância de **0,08** m, deste segue até o ponto **P1058** definido pelas coordenadas N:7.452.230,199 m e E:446.075,600 m, com azimute de **230°15'59"** e distância de **0,49** m, deste segue até o ponto **P1059** definido pelas coordenadas N:7.452.230,147 m e E:446.075,538 m, com azimute de **229°48'05"** e distância de **0,08** m, deste segue até o ponto **P1060** definido pelas coordenadas N:7.452.229,829 m e E:446.075,168 m, com azimute de **229°20'11"** e distância de **0,49** m, deste segue até o ponto **P1061** definido pelas coordenadas N:7.452.229,776 m e E:446.075,107 m, com azimute de **228°52'17"** e distância de **0,08** m, deste segue até o ponto **P1062** definido pelas coordenadas N:7.452.229,452 m e E:446.074,743 m, com azimute de **228°24'22"** e distância de **0,49** m, deste segue até o ponto **P1063** definido pelas coordenadas N:7.452.229,398 m e E:446.074,683 m, com azimute de **227°56'28"** e distância de **0,08** m, deste segue até o ponto **P1064** definido pelas coordenadas N:7.452.229,069 m e E:446.074,324 m, com azimute de **227°28'34"** e distância de **0,49** m, deste segue até o ponto **P1065** definido pelas coordenadas N:7.452.229,014 m e E:446.074,264 m, com azimute de **227°00'40"** e distância de **0,08** m, deste segue até o ponto **P1066** definido pelas coordenadas N:7.452.228,679 m e E:446.073,911 m, com azimute de **226°32'46"** e distância de **0,49** m, deste segue até o ponto **P1067** definido pelas coordenadas N:7.452.228,651 m e E:446.073,881 m, com azimute de **226°18'48"** e distância de **0,04** m, deste segue até o ponto **P1068** definido pelas coordenadas N:7.452.226,340 m e E:446.071,482 m, com azimute de **226°04'51"** e distância de **3,33** m, deste segue até o ponto **P1069** definido pelas coordenadas N:7.452.226,311 m e E:446.071,452 m, com azimute de **225°50'33"** e distância de **0,04** m, deste segue até o ponto **P1070** definido pelas coordenadas N:7.452.225,962 m e E:446.071,095 m, com azimute de **225°36'15"** e distância de **0,50** m, deste segue até o ponto **P1071** definido pelas coordenadas N:7.452.225,903 m e E:446.071,036 m, com azimute de **225°07'40"** e distância de **0,08** m, deste segue até o ponto **P1072** definido pelas coordenadas N:7.452.225,548 m e E:446.070,686 m, com azimute de **224°39'04"** e distância de **0,50** m, deste segue até o ponto **P1073** definido pelas coordenadas N:7.452.225,488 m e E:446.070,628 m, com azimute de **224°10'28"** e distância de **0,08** m, deste segue até o ponto **P1074** definido pelas coordenadas N:7.452.225,127 m e E:446.070,283 m, com azimute de **223°41'52"** e distância de **0,50** m, deste segue até o ponto **P1075** definido pelas coordenadas N:7.452.225,097 m e E:446.070,254 m, com azimute de **223°27'34"** e distância de **0,04** m, deste segue até o ponto **P1076** definido pelas coordenadas N:7.452.221,409 m e E:446.066,788 m, com azimute de **223°13'16"** e distância de **5,06** m, deste segue até o ponto **P1077** definido pelas coordenadas N:7.452.221,380 m e E:446.066,761 m, com azimute de

222°59'33" e distância de 0,04 m, deste segue até o ponto **P1078** definido pelas coordenadas N:7.452.221,028 m e E:446.066,435 m, com azimute de 222°45'49" e distância de 0,48 m, deste segue até o ponto **P1079** definido pelas coordenadas N:7.452.220,969 m e E:446.066,382 m, com azimute de 222°18'21" e distância de 0,08 m, deste segue até o ponto **P1080** definido pelas coordenadas N:7.452.220,612 m e E:446.066,062 m, com azimute de 221°50'54" e distância de 0,48 m, deste segue até o ponto **P1081** definido pelas coordenadas N:7.452.220,552 m e E:446.066,009 m, com azimute de 221°23'26" e distância de 0,08 m, deste segue até o ponto **P1082** definido pelas coordenadas N:7.452.220,190 m e E:446.065,695 m, com azimute de 220°55'58" e distância de 0,48 m, deste segue até o ponto **P1083** definido pelas coordenadas N:7.452.220,129 m e E:446.065,643 m, com azimute de 220°28'31" e distância de 0,08 m, deste segue até o ponto **P1084** definido pelas coordenadas N:7.452.219,762 m e E:446.065,335 m, com azimute de 220°01'03" e distância de 0,48 m, deste segue até o ponto **P1085** definido pelas coordenadas N:7.452.219,700 m e E:446.065,284 m, com azimute de 219°33'36" e distância de 0,08 m, deste segue até o ponto **P1086** definido pelas coordenadas N:7.452.219,328 m e E:446.064,982 m, com azimute de 219°06'08" e distância de 0,48 m, deste segue até o ponto **P1087** definido pelas coordenadas N:7.452.219,266 m e E:446.064,932 m, com azimute de 218°38'41" e distância de 0,08 m, deste segue até o ponto **P1088** definido pelas coordenadas N:7.452.218,889 m e E:446.064,636 m, com azimute de 218°11'13" e distância de 0,48 m, deste segue até o ponto **P1089** definido pelas coordenadas N:7.452.218,826 m e E:446.064,587 m, com azimute de 217°43'46" e distância de 0,08 m, deste segue até o ponto **P1090** definido pelas coordenadas N:7.452.218,445 m e E:446.064,297 m, com azimute de 217°16'18" e distância de 0,48 m, deste segue até o ponto **P1091** definido pelas coordenadas N:7.452.218,381 m e E:446.064,249 m, com azimute de 216°48'50" e distância de 0,08 m, deste segue até o ponto **P1092** definido pelas coordenadas N:7.452.217,995 m e E:446.063,965 m, com azimute de 216°21'23" e distância de 0,48 m, deste segue até o ponto **P1093** definido pelas coordenadas N:7.452.217,930 m e E:446.063,918 m, com azimute de 215°53'55" e distância de 0,08 m, deste segue até o ponto **P1094** definido pelas coordenadas N:7.452.217,540 m e E:446.063,640 m, com azimute de 215°26'28" e distância de 0,48 m, deste segue até o ponto **P1095** definido pelas coordenadas N:7.452.217,474 m e E:446.063,594 m, com azimute de 214°59'00" e distância de 0,08 m, deste segue até o ponto **P1096** definido pelas coordenadas N:7.452.217,079 m e E:446.063,322 m, com azimute de 214°31'33" e distância de 0,48 m, deste segue até o ponto **P1097** definido pelas coordenadas N:7.452.217,013 m e E:446.063,278 m, com azimute de 214°04'05" e distância de 0,08 m, deste segue até o ponto **P1098** definido pelas coordenadas N:7.452.216,614 m e E:446.063,012 m, com azimute de 213°36'37" e distância de 0,48 m, deste segue até o ponto **P1099** definido pelas coordenadas N:7.452.216,547 m e E:446.062,969 m, com azimute de 213°09'10" e distância de 0,08 m, deste segue até o ponto **P1100** definido pelas coordenadas N:7.452.216,144 m e E:446.062,710 m, com azimute de 212°41'42" e distância de 0,48 m, deste segue até o ponto **P1101** definido pelas coordenadas N:7.452.216,076 m e E:446.062,667 m, com azimute de 212°14'15" e distância de 0,08 m, deste segue até o ponto **P1102** definido pelas coordenadas N:7.452.215,669 m e E:446.062,415 m, com azimute de 211°46'47" e distância de 0,48 m, deste segue até o ponto **P1103** definido pelas coordenadas N:7.452.215,601 m e E:446.062,373 m, com azimute de 211°19'20" e distância de 0,08 m, deste segue até o ponto **P1104** definido pelas coordenadas N:7.452.215,189 m e E:446.062,128 m, com azimute de 210°51'52" e distância de 0,48 m, deste segue até o ponto **P1105** definido pelas coordenadas N:7.452.215,120 m e E:446.062,087 m, com azimute de 210°24'25" e distância de 0,08 m, deste segue até o ponto **P1106** definido pelas coordenadas N:7.452.214,705 m e E:446.061,848 m, com azimute de 209°56'57" e distância de 0,48 m, deste segue até o ponto **P1107** definido pelas coordenadas N:7.452.214,636 m e E:446.061,809 m, com azimute de 209°29'29" e distância de 0,08 m, deste segue até o ponto **P1108** definido pelas coordenadas N:7.452.214,217 m e E:446.061,576 m, com azimute de 209°02'02" e distância de 0,48 m, deste segue até o ponto **P1109** definido pelas coordenadas N:7.452.214,146 m e E:446.061,538 m, com azimute de 208°34'34" e distância de 0,08 m, deste segue até o ponto **P1110** definido pelas coordenadas N:7.452.214,113 m e E:446.061,520 m, com azimute de 208°07'07" e distância de 0,04 m, deste segue até

o ponto **P1111** definido pelas coordenadas **N:7.452.211,815** m e **E:446.059,424** m, com azimute de **222°21'53"** e distância de **3,11** m, deste segue até o ponto **P1112** definido pelas coordenadas **N:7.452.209,770** m e **E:446.056,775** m, com azimute de **232°20'04"** e distância de **3,35** m, deste segue até o ponto **P1113** definido pelas coordenadas **N:7.452.209,760** m e **E:446.056,762** m, com azimute de **232°14'21"** e distância de **0,02** m, deste segue até o ponto **P1114** definido pelas coordenadas **N:7.452.209,637** m e **E:446.056,604** m, com azimute de **232°08'37"** e distância de **0,20** m, deste segue até o ponto **P1115** definido pelas coordenadas **N:7.452.209,627** m e **E:446.056,591** m, com azimute de **232°02'54"** e distância de **0,02** m, deste segue até o ponto **P1116** definido pelas coordenadas **N:7.452.208,366** m e **E:446.054,979** m, com azimute de **231°57'11"** e distância de **2,05** m, deste segue até o ponto **P1117** definido pelas coordenadas **N:7.452.208,234** m e **E:446.054,768** m, com azimute de **237°59'41"** e distância de **0,25** m, deste segue até o ponto **P1118** definido pelas coordenadas **N:7.452.208,213** m e **E:446.054,735** m, com azimute de **237°46'13"** e distância de **0,04** m, deste segue até o ponto **P1119** definido pelas coordenadas **N:7.452.207,961** m e **E:446.054,338** m, com azimute de **237°32'46"** e distância de **0,47** m, deste segue até o ponto **P1120** definido pelas coordenadas **N:7.452.207,918** m e **E:446.054,272** m, com azimute de **237°05'51"** e distância de **0,08** m, deste segue até o ponto **P1121** definido pelas coordenadas **N:7.452.207,660** m e **E:446.053,880** m, com azimute de **236°38'56"** e distância de **0,47** m, deste segue até o ponto **P1122** definido pelas coordenadas **N:7.452.207,616** m e **E:446.053,815** m, com azimute de **236°12'01"** e distância de **0,08** m, deste segue até o ponto **P1123** definido pelas coordenadas **N:7.452.207,352** m e **E:446.053,427** m, com azimute de **235°45'06"** e distância de **0,47** m, deste segue até o ponto **P1124** definido pelas coordenadas **N:7.452.207,307** m e **E:446.053,362** m, com azimute de **235°18'11"** e distância de **0,08** m, deste segue até o ponto **P1125** definido pelas coordenadas **N:7.452.207,037** m e **E:446.052,978** m, com azimute de **234°51'16"** e distância de **0,47** m, deste segue até o ponto **P1126** definido pelas coordenadas **N:7.452.206,991** m e **E:446.052,915** m, com azimute de **234°24'21"** e distância de **0,08** m, deste segue até o ponto **P1127** definido pelas coordenadas **N:7.452.206,715** m e **E:446.052,535** m, com azimute de **233°57'26"** e distância de **0,47** m, deste segue até o ponto **P1128** definido pelas coordenadas **N:7.452.206,668** m e **E:446.052,472** m, com azimute de **233°30'31"** e distância de **0,08** m, deste segue até o ponto **P1129** definido pelas coordenadas **N:7.452.206,386** m e **E:446.052,096** m, com azimute de **233°03'36"** e distância de **0,47** m, deste segue até o ponto **P1130** definido pelas coordenadas **N:7.452.206,339** m e **E:446.052,034** m, com azimute de **232°36'41"** e distância de **0,08** m, deste segue até o ponto **P1131** definido pelas coordenadas **N:7.452.206,050** m e **E:446.051,663** m, com azimute de **232°09'46"** e distância de **0,47** m, deste segue até o ponto **P1132** definido pelas coordenadas **N:7.452.206,002** m e **E:446.051,602** m, com azimute de **231°42'52"** e distância de **0,08** m, deste segue até o ponto **P1133** definido pelas coordenadas **N:7.452.205,708** m e **E:446.051,235** m, com azimute de **231°15'57"** e distância de **0,47** m, deste segue até o ponto **P1134** definido pelas coordenadas **N:7.452.205,659** m e **E:446.051,175** m, com azimute de **230°49'02"** e distância de **0,08** m, deste segue até o ponto **P1135** definido pelas coordenadas **N:7.452.205,359** m e **E:446.050,813** m, com azimute de **230°22'07"** e distância de **0,47** m, deste segue até o ponto **P1136** definido pelas coordenadas **N:7.452.205,308** m e **E:446.050,753** m, com azimute de **229°55'12"** e distância de **0,08** m, deste segue até o ponto **P1137** definido pelas coordenadas **N:7.452.205,003** m e **E:446.050,396** m, com azimute de **229°28'17"** e distância de **0,47** m, deste segue até o ponto **P1138** definido pelas coordenadas **N:7.452.204,952** m e **E:446.050,337** m, com azimute de **229°01'22"** e distância de **0,08** m, deste segue até o ponto **P1139** definido pelas coordenadas **N:7.452.204,641** m e **E:446.049,984** m, com azimute de **228°34'27"** e distância de **0,47** m, deste segue até o ponto **P1140** definido pelas coordenadas **N:7.452.204,589** m e **E:446.049,926** m, com azimute de **228°07'32"** e distância de **0,08** m, deste segue até o ponto **P1141** definido pelas coordenadas **N:7.452.204,273** m e **E:446.049,579** m, com azimute de **227°40'37"** e distância de **0,47** m, deste segue até o ponto **P1142** definido pelas coordenadas **N:7.452.204,219** m e **E:446.049,521** m, com azimute de **227°13'42"** e distância de **0,08** m, deste segue até o ponto **P1143** definido pelas coordenadas **N:7.452.203,898** m e **E:446.049,179** m, com azimute de **226°46'47"** e distância de **0,47** m, deste segue até o ponto **P1144** definido pelas coordenadas

N:7.452.203,844 m e E:446.049,122 m, com azimute de **226°19'52"** e distância de **0,08** m, deste segue até o ponto **P1145** definido pelas coordenadas N:7.452.203,517 m e E:446.048,785 m, com azimute de **225°52'57"** e distância de **0,47** m, deste segue até o ponto **P1146** definido pelas coordenadas N:7.452.203,462 m e E:446.048,729 m, com azimute de **225°26'02"** e distância de **0,08** m, deste segue até o ponto **P1147** definido pelas coordenadas N:7.452.203,129 m e E:446.048,397 m, com azimute de **224°59'08"** e distância de **0,47** m, deste segue até o ponto **P1148** definido pelas coordenadas N:7.452.203,074 m e E:446.048,342 m, com azimute de **224°32'13"** e distância de **0,08** m, deste segue até o ponto **P1149** definido pelas coordenadas N:7.452.202,736 m e E:446.048,016 m, com azimute de **224°05'18"** e distância de **0,47** m, deste segue até o ponto **P1150** definido pelas coordenadas N:7.452.202,679 m e E:446.047,961 m, com azimute de **223°38'23"** e distância de **0,08** m, deste segue até o ponto **P1151** definido pelas coordenadas N:7.452.202,337 m e E:446.047,640 m, com azimute de **223°11'28"** e distância de **0,47** m, deste segue até o ponto **P1152** definido pelas coordenadas N:7.452.202,279 m e E:446.047,587 m, com azimute de **222°44'33"** e distância de **0,08** m, deste segue até o ponto **P1153** definido pelas coordenadas N:7.452.201,932 m e E:446.047,271 m, com azimute de **222°17'38"** e distância de **0,47** m, deste segue até o ponto **P1154** definido pelas coordenadas N:7.452.201,874 m e E:446.047,218 m, com azimute de **221°50'43"** e distância de **0,08** m, deste segue até o ponto **P1155** definido pelas coordenadas N:7.452.201,521 m e E:446.046,908 m, com azimute de **221°23'48"** e distância de **0,47** m, deste segue até o ponto **P1156** definido pelas coordenadas N:7.452.201,462 m e E:446.046,857 m, com azimute de **220°56'53"** e distância de **0,08** m, deste segue até o ponto **P1157** definido pelas coordenadas N:7.452.201,105 m e E:446.046,551 m, com azimute de **220°29'58"** e distância de **0,47** m, deste segue até o ponto **P1158** definido pelas coordenadas N:7.452.201,045 m e E:446.046,501 m, com azimute de **220°03'03"** e distância de **0,08** m, deste segue até o ponto **P1159** definido pelas coordenadas N:7.452.200,683 m e E:446.046,202 m, com azimute de **219°36'08"** e distância de **0,47** m, deste segue até o ponto **P1160** definido pelas coordenadas N:7.452.200,622 m e E:446.046,152 m, com azimute de **219°09'13"** e distância de **0,08** m, deste segue até o ponto **P1161** definido pelas coordenadas N:7.452.200,256 m e E:446.045,858 m, com azimute de **218°42'18"** e distância de **0,47** m, deste segue até o ponto **P1162** definido pelas coordenadas N:7.452.200,194 m e E:446.045,810 m, com azimute de **218°15'23"** e distância de **0,08** m, deste segue até o ponto **P1163** definido pelas coordenadas N:7.452.199,823 m e E:446.045,522 m, com azimute de **217°48'29"** e distância de **0,47** m, deste segue até o ponto **P1164** definido pelas coordenadas N:7.452.199,761 m e E:446.045,474 m, com azimute de **217°21'34"** e distância de **0,08** m, deste segue até o ponto **P1165** definido pelas coordenadas N:7.452.199,385 m e E:446.045,192 m, com azimute de **216°54'39"** e distância de **0,47** m, deste segue até o ponto **P1166** definido pelas coordenadas N:7.452.199,322 m e E:446.045,146 m, com azimute de **216°27'44"** e distância de **0,08** m, deste segue até o ponto **P1167** definido pelas coordenadas N:7.452.198,942 m e E:446.044,870 m, com azimute de **216°00'49"** e distância de **0,47** m, deste segue até o ponto **P1168** definido pelas coordenadas N:7.452.198,879 m e E:446.044,824 m, com azimute de **215°33'54"** e distância de **0,08** m, deste segue até o ponto **P1169** definido pelas coordenadas N:7.452.198,494 m e E:446.044,554 m, com azimute de **215°06'59"** e distância de **0,47** m, deste segue até o ponto **P1170** definido pelas coordenadas N:7.452.198,430 m e E:446.044,509 m, com azimute de **214°40'04"** e distância de **0,08** m, deste segue até o ponto **P1171** definido pelas coordenadas N:7.452.198,042 m e E:446.044,245 m, com azimute de **214°13'09"** e distância de **0,47** m, deste segue até o ponto **P1172** definido pelas coordenadas N:7.452.197,976 m e E:446.044,202 m, com azimute de **213°46'14"** e distância de **0,08** m, deste segue até o ponto **P1173** definido pelas coordenadas N:7.452.197,584 m e E:446.043,944 m, com azimute de **213°19'19"** e distância de **0,47** m, deste segue até o ponto **P1174** definido pelas coordenadas N:7.452.197,518 m e E:446.043,901 m, com azimute de **212°52'24"** e distância de **0,08** m, deste segue até o ponto **P1175** definido pelas coordenadas N:7.452.197,122 m e E:446.043,649 m, com azimute de **212°25'29"** e distância de **0,47** m, deste segue até o ponto **P1176** definido pelas coordenadas N:7.452.197,055 m e E:446.043,608 m, com azimute de **211°58'34"** e distância de **0,08** m, deste segue até o ponto **P1177** definido pelas coordenadas N:7.452.196,720 m e E:446.043,402 m, com azimute de

211°31'39" e distância de 0,39 m, deste segue até o ponto P1178 definido pelas coordenadas N:7.452.192,264 m e E:446.039,130 m, com azimute de 223°47'38" e distância de 6,17 m, deste segue até o ponto P1179 definido pelas coordenadas N:7.452.191,116 m e E:446.037,765 m, com azimute de 229°55'38" e distância de 1,78 m, deste segue até o ponto P1180 definido pelas coordenadas N:7.452.191,092 m e E:446.037,737 m, com azimute de 229°42'39" e distância de 0,04 m, deste segue até o ponto P1181 definido pelas coordenadas N:7.452.190,798 m e E:446.037,392 m, com azimute de 229°29'40" e distância de 0,45 m, deste segue até o ponto P1182 definido pelas coordenadas N:7.452.190,748 m e E:446.037,335 m, com azimute de 229°03'43" e distância de 0,08 m, deste segue até o ponto P1183 definido pelas coordenadas N:7.452.190,449 m e E:446.036,995 m, com azimute de 228°37'45" e distância de 0,45 m, deste segue até o ponto P1184 definido pelas coordenadas N:7.452.190,398 m e E:446.036,939 m, com azimute de 228°11'48" e distância de 0,08 m, deste segue até o ponto P1185 definido pelas coordenadas N:7.452.190,094 m e E:446.036,603 m, com azimute de 227°45'50" e distância de 0,45 m, deste segue até o ponto P1186 definido pelas coordenadas N:7.452.190,043 m e E:446.036,548 m, com azimute de 227°19'53" e distância de 0,08 m, deste segue até o ponto P1187 definido pelas coordenadas N:7.452.189,733 m e E:446.036,217 m, com azimute de 226°53'56" e distância de 0,45 m, deste segue até o ponto P1188 definido pelas coordenadas N:7.452.189,681 m e E:446.036,162 m, com azimute de 226°27'58" e distância de 0,08 m, deste segue até o ponto P1189 definido pelas coordenadas N:7.452.189,367 m e E:446.035,836 m, com azimute de 226°02'01" e distância de 0,45 m, deste segue até o ponto P1190 definido pelas coordenadas N:7.452.189,314 m e E:446.035,782 m, com azimute de 225°36'03" e distância de 0,08 m, deste segue até o ponto P1191 definido pelas coordenadas N:7.452.188,994 m e E:446.035,461 m, com azimute de 225°10'06" e distância de 0,45 m, deste segue até o ponto P1192 definido pelas coordenadas N:7.452.188,941 m e E:446.035,408 m, com azimute de 224°44'08" e distância de 0,08 m, deste segue até o ponto P1193 definido pelas coordenadas N:7.452.188,616 m e E:446.035,092 m, com azimute de 224°18'11" e distância de 0,45 m, deste segue até o ponto P1194 definido pelas coordenadas N:7.452.188,562 m e E:446.035,039 m, com azimute de 223°52'14" e distância de 0,08 m, deste segue até o ponto P1195 definido pelas coordenadas N:7.452.188,233 m e E:446.034,728 m, com azimute de 223°26'16" e distância de 0,45 m, deste segue até o ponto P1196 definido pelas coordenadas N:7.452.188,178 m e E:446.034,676 m, com azimute de 223°00'19" e distância de 0,08 m, deste segue até o ponto P1197 definido pelas coordenadas N:7.452.187,844 m e E:446.034,370 m, com azimute de 222°34'21" e distância de 0,45 m, deste segue até o ponto P1198 definido pelas coordenadas N:7.452.187,788 m e E:446.034,319 m, com azimute de 222°08'24" e distância de 0,08 m, deste segue até o ponto P1199 definido pelas coordenadas N:7.452.187,450 m e E:446.034,018 m, com azimute de 221°42'26" e distância de 0,45 m, deste segue até o ponto P1200 definido pelas coordenadas N:7.452.187,393 m e E:446.033,968 m, com azimute de 221°16'29" e distância de 0,08 m, deste segue até o ponto P1201 definido pelas coordenadas N:7.452.187,051 m e E:446.033,672 m, com azimute de 220°50'31" e distância de 0,45 m, deste segue até o ponto P1202 definido pelas coordenadas N:7.452.187,022 m e E:446.033,647 m, com azimute de 220°37'33" e distância de 0,04 m, deste segue até o ponto P1203 definido pelas coordenadas N:7.452.184,553 m e E:446.031,545 m, com azimute de 220°24'34" e distância de 3,24 m, deste segue até o ponto P1204 definido pelas coordenadas N:7.452.182,818 m e E:446.029,874 m, com azimute de 223°55'57" e distância de 2,41 m, deste segue até o ponto P1205 definido pelas coordenadas N:7.452.180,961 m e E:446.027,731 m, com azimute de 229°05'08" e distância de 2,84 m, deste segue até o ponto P1206 definido pelas coordenadas N:7.452.180,936 m e E:446.027,702 m, com azimute de 228°51'40" e distância de 0,04 m, deste segue até o ponto P1207 definido pelas coordenadas N:7.452.180,625 m e E:446.027,349 m, com azimute de 228°38'11" e distância de 0,47 m, deste segue até o ponto P1208 definido pelas coordenadas N:7.452.180,573 m e E:446.027,290 m, com azimute de 228°11'14" e distância de 0,08 m, deste segue até o ponto P1209 definido pelas coordenadas N:7.452.180,256 m e E:446.026,942 m, com azimute de 227°44'16" e distância de 0,47 m, deste segue até o ponto P1210 definido pelas coordenadas N:7.452.180,203 m e E:446.026,885 m, com azimute de 227°17'19" e distância de 0,08 m, deste segue até

o ponto **P1211** definido pelas coordenadas N:7.452.179,881 m e E:446.026,541 m, com azimute de **226°50'22"** e distância de **0,47** m, deste segue até o ponto **P1212** definido pelas coordenadas N:7.452.179,827 m e E:446.026,485 m, com azimute de **226°23'25"** e distância de **0,08** m, deste segue até o ponto **P1213** definido pelas coordenadas N:7.452.179,500 m e E:446.026,147 m, com azimute de **225°56'27"** e distância de **0,47** m, deste segue até o ponto **P1214** definido pelas coordenadas N:7.452.179,445 m e E:446.026,091 m, com azimute de **225°29'30"** e distância de **0,08** m, deste segue até o ponto **P1215** definido pelas coordenadas N:7.452.179,113 m e E:446.025,758 m, com azimute de **225°02'33"** e distância de **0,47** m, deste segue até o ponto **P1216** definido pelas coordenadas N:7.452.179,057 m e E:446.025,703 m, com azimute de **224°35'36"** e distância de **0,08** m, deste segue até o ponto **P1217** definido pelas coordenadas N:7.452.178,719 m e E:446.025,375 m, com azimute de **224°08'38"** e distância de **0,47** m, deste segue até o ponto **P1218** definido pelas coordenadas N:7.452.178,662 m e E:446.025,321 m, com azimute de **223°41'41"** e distância de **0,08** m, deste segue até o ponto **P1219** definido pelas coordenadas N:7.452.178,320 m e E:446.024,999 m, com azimute de **223°14'44"** e distância de **0,47** m, deste segue até o ponto **P1220** definido pelas coordenadas N:7.452.178,262 m e E:446.024,945 m, com azimute de **222°47'46"** e distância de **0,08** m, deste segue até o ponto **P1221** definido pelas coordenadas N:7.452.177,915 m e E:446.024,628 m, com azimute de **222°20'49"** e distância de **0,47** m, deste segue até o ponto **P1222** definido pelas coordenadas N:7.452.177,856 m e E:446.024,576 m, com azimute de **221°53'52"** e distância de **0,08** m, deste segue até o ponto **P1223** definido pelas coordenadas N:7.452.177,504 m e E:446.024,265 m, com azimute de **221°26'55"** e distância de **0,47** m, deste segue até o ponto **P1224** definido pelas coordenadas N:7.452.177,444 m e E:446.024,213 m, com azimute de **220°59'57"** e distância de **0,08** m, deste segue até o ponto **P1225** definido pelas coordenadas N:7.452.177,087 m e E:446.023,907 m, com azimute de **220°33'00"** e distância de **0,47** m, deste segue até o ponto **P1226** definido pelas coordenadas N:7.452.177,027 m e E:446.023,857 m, com azimute de **220°06'03"** e distância de **0,08** m, deste segue até o ponto **P1227** definido pelas coordenadas N:7.452.176,665 m e E:446.023,557 m, com azimute de **219°39'06"** e distância de **0,47** m, deste segue até o ponto **P1228** definido pelas coordenadas N:7.452.176,604 m e E:446.023,507 m, com azimute de **219°12'08"** e distância de **0,08** m, deste segue até o ponto **P1229** definido pelas coordenadas N:7.452.176,237 m e E:446.023,213 m, com azimute de **218°45'11"** e distância de **0,47** m, deste segue até o ponto **P1230** definido pelas coordenadas N:7.452.176,176 m e E:446.023,164 m, com azimute de **218°18'14"** e distância de **0,08** m, deste segue até o ponto **P1231** definido pelas coordenadas N:7.452.175,804 m e E:446.022,875 m, com azimute de **217°51'17"** e distância de **0,47** m, deste segue até o ponto **P1232** definido pelas coordenadas N:7.452.175,773 m e E:446.022,851 m, com azimute de **217°37'48"** e distância de **0,04** m, deste segue até o ponto **P1233** definido pelas coordenadas N:7.452.175,702 m e E:446.022,797 m, com azimute de **217°24'19"** e distância de **0,09** m, deste segue até o ponto **P1234** definido pelas coordenadas N:7.452.175,659 m e E:446.022,719 m, com azimute de **241°13'59"** e distância de **0,09** m, deste segue até o ponto **P1235** definido pelas coordenadas N:7.452.175,621 m e E:446.022,651 m, com azimute de **240°47'18"** e distância de **0,08** m, deste segue até o ponto **P1236** definido pelas coordenadas N:7.452.175,391 m e E:446.022,247 m, com azimute de **240°20'38"** e distância de **0,47** m, deste segue até o ponto **P1237** definido pelas coordenadas N:7.452.175,352 m e E:446.022,180 m, com azimute de **239°53'57"** e distância de **0,08** m, deste segue até o ponto **P1238** definido pelas coordenadas N:7.452.175,115 m e E:446.021,779 m, com azimute de **239°27'16"** e distância de **0,47** m, deste segue até o ponto **P1239** definido pelas coordenadas N:7.452.175,075 m e E:446.021,712 m, com azimute de **239°00'35"** e distância de **0,08** m, deste segue até o ponto **P1240** definido pelas coordenadas N:7.452.174,832 m e E:446.021,315 m, com azimute de **238°33'54"** e distância de **0,47** m, deste segue até o ponto **P1241** definido pelas coordenadas N:7.452.174,812 m e E:446.021,282 m, com azimute de **238°20'34"** e distância de **0,04** m, deste segue até o ponto **P1242** definido pelas coordenadas N:7.452.172,546 m e E:446.017,638 m, com azimute de **238°07'13"** e distância de **4,29** m, deste segue até o ponto **P1243** definido pelas coordenadas N:7.452.172,523 m e E:446.017,603 m, com azimute de **237°52'57"** e distância de **0,04** m, deste segue até o ponto **P1244** definido pelas coordenadas

N:7.452.172,257 m e E:446.017,182 m, com azimute de **237°38'40"** e distância de **0,50** m, deste segue até o ponto **P1245** definido pelas coordenadas N:7.452.172,212 m e E:446.017,112 m, com azimute de **237°10'07"** e distância de **0,08** m, deste segue até o ponto **P1246** definido pelas coordenadas N:7.452.171,938 m e E:446.016,695 m, com azimute de **236°41'33"** e distância de **0,50** m, deste segue até o ponto **P1247** definido pelas coordenadas N:7.452.171,892 m e E:446.016,626 m, com azimute de **236°13'00"** e distância de **0,08** m, deste segue até o ponto **P1248** definido pelas coordenadas N:7.452.171,611 m e E:446.016,214 m, com azimute de **235°44'27"** e distância de **0,50** m, deste segue até o ponto **P1249** definido pelas coordenadas N:7.452.171,564 m e E:446.016,146 m, com azimute de **235°15'53"** e distância de **0,08** m, deste segue até o ponto **P1250** definido pelas coordenadas N:7.452.171,277 m e E:446.015,739 m, com azimute de **234°47'20"** e distância de **0,50** m, deste segue até o ponto **P1251** definido pelas coordenadas N:7.452.171,228 m e E:446.015,671 m, com azimute de **234°18'47"** e distância de **0,08** m, deste segue até o ponto **P1252** definido pelas coordenadas N:7.452.170,934 m e E:446.015,269 m, com azimute de **233°50'13"** e distância de **0,50** m, deste segue até o ponto **P1253** definido pelas coordenadas N:7.452.170,884 m e E:446.015,202 m, com azimute de **233°21'40"** e distância de **0,08** m, deste segue até o ponto **P1254** definido pelas coordenadas N:7.452.170,584 m e E:446.014,805 m, com azimute de **232°53'07"** e distância de **0,50** m, deste segue até o ponto **P1255** definido pelas coordenadas N:7.452.170,533 m e E:446.014,739 m, com azimute de **232°24'33"** e distância de **0,08** m, deste segue até o ponto **P1256** definido pelas coordenadas N:7.452.170,226 m e E:446.014,347 m, com azimute de **231°56'00"** e distância de **0,50** m, deste segue até o ponto **P1257** definido pelas coordenadas N:7.452.170,174 m e E:446.014,282 m, com azimute de **231°27'26"** e distância de **0,08** m, deste segue até o ponto **P1258** definido pelas coordenadas N:7.452.169,860 m e E:446.013,894 m, com azimute de **230°58'53"** e distância de **0,50** m, deste segue até o ponto **P1259** definido pelas coordenadas N:7.452.169,834 m e E:446.013,862 m, com azimute de **230°44'36"** e distância de **0,04** m, deste segue até o ponto **P1260** definido pelas coordenadas N:7.452.168,541 m e E:446.012,294 m, com azimute de **230°30'20"** e distância de **2,03** m, deste segue até o ponto **P1261** definido pelas coordenadas N:7.452.168,476 m e E:446.012,073 m, com azimute de **253°23'39"** e distância de **0,23** m, deste segue até o ponto **P1262** definido pelas coordenadas N:7.452.168,453 m e E:446.011,998 m, com azimute de **252°56'36"** e distância de **0,08** m, deste segue até o ponto **P1263** definido pelas coordenadas N:7.452.168,310 m e E:446.011,548 m, com azimute de **252°29'32"** e distância de **0,47** m, deste segue até o ponto **P1264** definido pelas coordenadas N:7.452.168,286 m e E:446.011,473 m, com azimute de **252°02'28"** e distância de **0,08** m, deste segue até o ponto **P1265** definido pelas coordenadas N:7.452.168,137 m e E:446.011,025 m, com azimute de **251°35'25"** e distância de **0,47** m, deste segue até o ponto **P1266** definido pelas coordenadas N:7.452.168,112 m e E:446.010,950 m, com azimute de **251°08'21"** e distância de **0,08** m, deste segue até o ponto **P1267** definido pelas coordenadas N:7.452.167,955 m e E:446.010,505 m, com azimute de **250°41'17"** e distância de **0,47** m, deste segue até o ponto **P1268** definido pelas coordenadas N:7.452.167,929 m e E:446.010,430 m, com azimute de **250°14'13"** e distância de **0,08** m, deste segue até o ponto **P1269** definido pelas coordenadas N:7.452.167,766 m e E:446.009,987 m, com azimute de **249°47'10"** e distância de **0,47** m, deste segue até o ponto **P1270** definido pelas coordenadas N:7.452.167,738 m e E:446.009,914 m, com azimute de **249°20'06"** e distância de **0,08** m, deste segue até o ponto **P1271** definido pelas coordenadas N:7.452.167,568 m e E:446.009,473 m, com azimute de **248°53'02"** e distância de **0,47** m, deste segue até o ponto **P1272** definido pelas coordenadas N:7.452.167,539 m e E:446.009,400 m, com azimute de **248°25'59"** e distância de **0,08** m, deste segue até o ponto **P1273** definido pelas coordenadas N:7.452.167,362 m e E:446.008,962 m, com azimute de **247°58'55"** e distância de **0,47** m, deste segue até o ponto **P1274** definido pelas coordenadas N:7.452.167,332 m e E:446.008,889 m, com azimute de **247°31'51"** e distância de **0,08** m, deste segue até o ponto **P1275** definido pelas coordenadas N:7.452.167,148 m e E:446.008,454 m, com azimute de **247°04'48"** e distância de **0,47** m, deste segue até o ponto **P1276** definido pelas coordenadas N:7.452.167,116 m e E:446.008,382 m, com azimute de **246°37'44"** e distância de **0,08** m, deste segue até o ponto **P1277** definido pelas coordenadas N:7.452.166,926 m e E:446.007,950 m, com azimute de

246°10'40" e distância de 0,47 m, deste segue até o ponto P1278 definido pelas coordenadas N:7.452.166,893 m e E:446.007,878 m, com azimute de 245°43'37" e distância de 0,08 m, deste segue até o ponto P1279 definido pelas coordenadas N:7.452.166,696 m e E:446.007,449 m, com azimute de 245°16'33" e distância de 0,47 m, deste segue até o ponto P1280 definido pelas coordenadas N:7.452.166,662 m e E:446.007,378 m, com azimute de 244°49'29" e distância de 0,08 m, deste segue até o ponto P1281 definido pelas coordenadas N:7.452.166,458 m e E:446.006,952 m, com azimute de 244°22'26" e distância de 0,47 m, deste segue até o ponto P1282 definido pelas coordenadas N:7.452.166,423 m e E:446.006,881 m, com azimute de 243°55'22" e distância de 0,08 m, deste segue até o ponto P1283 definido pelas coordenadas N:7.452.166,212 m e E:446.006,459 m, com azimute de 243°28'18" e distância de 0,47 m, deste segue até o ponto P1284 definido pelas coordenadas N:7.452.166,177 m e E:446.006,389 m, com azimute de 243°01'15" e distância de 0,08 m, deste segue até o ponto P1285 definido pelas coordenadas N:7.452.165,959 m e E:446.005,969 m, com azimute de 242°34'11" e distância de 0,47 m, deste segue até o ponto P1286 definido pelas coordenadas N:7.452.165,922 m e E:446.005,900 m, com azimute de 242°07'07" e distância de 0,08 m, deste segue até o ponto P1287 definido pelas coordenadas N:7.452.165,698 m e E:446.005,484 m, com azimute de 241°40'04" e distância de 0,47 m, deste segue até o ponto P1288 definido pelas coordenadas N:7.452.165,660 m e E:446.005,415 m, com azimute de 241°13'00" e distância de 0,08 m, deste segue até o ponto P1289 definido pelas coordenadas N:7.452.165,430 m e E:446.005,003 m, com azimute de 240°45'56" e distância de 0,47 m, deste segue até o ponto P1290 definido pelas coordenadas N:7.452.165,391 m e E:446.004,935 m, com azimute de 240°18'52" e distância de 0,08 m, deste segue até o ponto P1291 definido pelas coordenadas N:7.452.165,153 m e E:446.004,526 m, com azimute de 239°51'49" e distância de 0,47 m, deste segue até o ponto P1292 definido pelas coordenadas N:7.452.165,113 m e E:446.004,458 m, com azimute de 239°24'45" e distância de 0,08 m, deste segue até o ponto P1293 definido pelas coordenadas N:7.452.164,870 m e E:446.004,054 m, com azimute de 238°57'41" e distância de 0,47 m, deste segue até o ponto P1294 definido pelas coordenadas N:7.452.164,829 m e E:446.003,987 m, com azimute de 238°30'38" e distância de 0,08 m, deste segue até o ponto P1295 definido pelas coordenadas N:7.452.164,579 m e E:446.003,586 m, com azimute de 238°03'34" e distância de 0,47 m, deste segue até o ponto P1296 definido pelas coordenadas N:7.452.164,537 m e E:446.003,519 m, com azimute de 237°36'30" e distância de 0,08 m, deste segue até o ponto P1297 definido pelas coordenadas N:7.452.164,281 m e E:446.003,122 m, com azimute de 237°09'27" e distância de 0,47 m, deste segue até o ponto P1298 definido pelas coordenadas N:7.452.164,237 m e E:446.003,057 m, com azimute de 236°42'23" e distância de 0,08 m, deste segue até o ponto P1299 definido pelas coordenadas N:7.452.163,975 m e E:446.002,664 m, com azimute de 236°15'19" e distância de 0,47 m, deste segue até o ponto P1300 definido pelas coordenadas N:7.452.163,931 m e E:446.002,599 m, com azimute de 235°48'16" e distância de 0,08 m, deste segue até o ponto P1301 definido pelas coordenadas N:7.452.163,662 m e E:446.002,210 m, com azimute de 235°21'12" e distância de 0,47 m, deste segue até o ponto P1302 definido pelas coordenadas N:7.452.163,617 m e E:446.002,146 m, com azimute de 234°54'08" e distância de 0,08 m, deste segue até o ponto P1303 definido pelas coordenadas N:7.452.163,342 m e E:446.001,762 m, com azimute de 234°27'05" e distância de 0,47 m, deste segue até o ponto P1304 definido pelas coordenadas N:7.452.163,296 m e E:446.001,698 m, com azimute de 234°00'01" e distância de 0,08 m, deste segue até o ponto P1305 definido pelas coordenadas N:7.452.163,016 m e E:446.001,318 m, com azimute de 233°32'57" e distância de 0,47 m, deste segue até o ponto P1306 definido pelas coordenadas N:7.452.162,968 m e E:446.001,255 m, com azimute de 233°05'54" e distância de 0,08 m, deste segue até o ponto P1307 definido pelas coordenadas N:7.452.162,682 m e E:446.000,880 m, com azimute de 232°38'50" e distância de 0,47 m, deste segue até o ponto P1308 definido pelas coordenadas N:7.452.162,633 m e E:446.000,817 m, com azimute de 232°11'46" e distância de 0,08 m, deste segue até o ponto P1309 definido pelas coordenadas N:7.452.162,341 m e E:446.000,447 m, com azimute de 231°44'43" e distância de 0,47 m, deste segue até o ponto P1310 definido pelas coordenadas N:7.452.162,292 m e E:446.000,385 m, com azimute de 231°17'39" e distância de 0,08 m, deste segue até

o ponto **P1311** definido pelas coordenadas N:7.452.161,994 m e E:446.000,019 m, com azimute de **230°50'35"** e distância de **0,47** m, deste segue até o ponto **P1312** definido pelas coordenadas N:7.452.161,943 m e E:445.999,958 m, com azimute de **230°23'32"** e distância de **0,08** m, deste segue até o ponto **P1313** definido pelas coordenadas N:7.452.161,639 m e E:445.999,597 m, com azimute de **229°56'28"** e distância de **0,47** m, deste segue até o ponto **P1314** definido pelas coordenadas N:7.452.161,588 m e E:445.999,537 m, com azimute de **229°29'24"** e distância de **0,08** m, deste segue até o ponto **P1315** definido pelas coordenadas N:7.452.161,279 m e E:445.999,180 m, com azimute de **229°02'20"** e distância de **0,47** m, deste segue até o ponto **P1316** definido pelas coordenadas N:7.452.161,227 m e E:445.999,121 m, com azimute de **228°35'17"** e distância de **0,08** m, deste segue até o ponto **P1317** definido pelas coordenadas N:7.452.160,911 m e E:445.998,769 m, com azimute de **228°08'13"** e distância de **0,47** m, deste segue até o ponto **P1318** definido pelas coordenadas N:7.452.160,858 m e E:445.998,711 m, com azimute de **227°41'09"** e distância de **0,08** m, deste segue até o ponto **P1319** definido pelas coordenadas N:7.452.160,538 m e E:445.998,364 m, com azimute de **227°14'06"** e distância de **0,47** m, deste segue até o ponto **P1320** definido pelas coordenadas N:7.452.160,484 m e E:445.998,307 m, com azimute de **226°47'02"** e distância de **0,08** m, deste segue até o ponto **P1321** definido pelas coordenadas N:7.452.160,158 m e E:445.997,965 m, com azimute de **226°19'58"** e distância de **0,47** m, deste segue até o ponto **P1322** definido pelas coordenadas N:7.452.160,103 m e E:445.997,909 m, com azimute de **225°52'55"** e distância de **0,08** m, deste segue até o ponto **P1323** definido pelas coordenadas N:7.452.159,771 m e E:445.997,572 m, com azimute de **225°25'51"** e distância de **0,47** m, deste segue até o ponto **P1324** definido pelas coordenadas N:7.452.159,716 m e E:445.997,517 m, com azimute de **224°58'47"** e distância de **0,08** m, deste segue até o ponto **P1325** definido pelas coordenadas N:7.452.159,379 m e E:445.997,186 m, com azimute de **224°31'44"** e distância de **0,47** m, deste segue até o ponto **P1326** definido pelas coordenadas N:7.452.159,323 m e E:445.997,131 m, com azimute de **224°04'40"** e distância de **0,08** m, deste segue até o ponto **P1327** definido pelas coordenadas N:7.452.158,981 m e E:445.996,805 m, com azimute de **223°37'36"** e distância de **0,47** m, deste segue até o ponto **P1328** definido pelas coordenadas N:7.452.158,923 m e E:445.996,751 m, com azimute de **223°10'33"** e distância de **0,08** m, deste segue até o ponto **P1329** definido pelas coordenadas N:7.452.158,576 m e E:445.996,431 m, com azimute de **222°43'29"** e distância de **0,47** m, deste segue até o ponto **P1330** definido pelas coordenadas N:7.452.158,547 m e E:445.996,404 m, com azimute de **222°29'57"** e distância de **0,04** m, deste segue até o ponto **P1331** definido pelas coordenadas N:7.452.158,385 m e E:445.996,257 m, com azimute de **222°16'25"** e distância de **0,22** m, deste segue até o ponto **P1332** definido pelas coordenadas N:7.452.158,159 m e E:445.995,985 m, com azimute de **230°11'40"** e distância de **0,35** m, deste segue até o ponto **P1333** definido pelas coordenadas N:7.452.158,141 m e E:445.995,964 m, com azimute de **230°02'17"** e distância de **0,03** m, deste segue até o ponto **P1334** definido pelas coordenadas N:7.452.157,930 m e E:445.995,713 m, com azimute de **229°52'53"** e distância de **0,33** m, deste segue até o ponto **P1335** definido pelas coordenadas N:7.452.157,912 m e E:445.995,693 m, com azimute de **229°43'30"** e distância de **0,03** m, deste segue até o ponto **P1336** definido pelas coordenadas N:7.452.153,691 m e E:445.990,738 m, com azimute de **229°34'06"** e distância de **6,51** m, deste segue até o ponto **P1337** definido pelas coordenadas N:7.452.153,664 m e E:445.990,706 m, com azimute de **229°19'56"** e distância de **0,04** m, deste segue até o ponto **P1338** definido pelas coordenadas N:7.452.153,340 m e E:445.990,332 m, com azimute de **229°05'46"** e distância de **0,49** m, deste segue até o ponto **P1339** definido pelas coordenadas N:7.452.153,285 m e E:445.990,271 m, com azimute de **228°37'25"** e distância de **0,08** m, deste segue até o ponto **P1340** definido pelas coordenadas N:7.452.152,955 m e E:445.989,902 m, com azimute de **228°09'04"** e distância de **0,49** m, deste segue até o ponto **P1341** definido pelas coordenadas N:7.452.152,900 m e E:445.989,841 m, com azimute de **227°40'44"** e distância de **0,08** m, deste segue até o ponto **P1342** definido pelas coordenadas N:7.452.152,564 m e E:445.989,478 m, com azimute de **227°12'23"** e distância de **0,49** m, deste segue até o ponto **P1343** definido pelas coordenadas N:7.452.152,507 m e E:445.989,418 m, com azimute de **226°44'02"** e distância de **0,08** m, deste segue até o ponto **P1344** definido pelas coordenadas

N:7.452.152,165 m e E:445.989,061 m, com azimute de **226°15'42"** e distância de **0,49** m, deste segue até o ponto **P1345** definido pelas coordenadas N:7.452.152,108 m e E:445.989,002 m, com azimute de **225°47'21"** e distância de **0,08** m, deste segue até o ponto **P1346** definido pelas coordenadas N:7.452.151,760 m e E:445.988,650 m, com azimute de **225°19'01"** e distância de **0,49** m, deste segue até o ponto **P1347** definido pelas coordenadas N:7.452.151,701 m e E:445.988,592 m, com azimute de **224°50'40"** e distância de **0,08** m, deste segue até o ponto **P1348** definido pelas coordenadas N:7.452.151,348 m e E:445.988,246 m, com azimute de **224°22'19"** e distância de **0,49** m, deste segue até o ponto **P1349** definido pelas coordenadas N:7.452.151,288 m e E:445.988,189 m, com azimute de **223°53'59"** e distância de **0,08** m, deste segue até o ponto **P1350** definido pelas coordenadas N:7.452.150,929 m e E:445.987,848 m, com azimute de **223°25'38"** e distância de **0,49** m, deste segue até o ponto **P1351** definido pelas coordenadas N:7.452.150,869 m e E:445.987,792 m, com azimute de **222°57'17"** e distância de **0,08** m, deste segue até o ponto **P1352** definido pelas coordenadas N:7.452.150,504 m e E:445.987,458 m, com azimute de **222°28'57"** e distância de **0,49** m, deste segue até o ponto **P1353** definido pelas coordenadas N:7.452.150,443 m e E:445.987,403 m, com azimute de **222°00'36"** e distância de **0,08** m, deste segue até o ponto **P1354** definido pelas coordenadas N:7.452.150,072 m e E:445.987,075 m, com azimute de **221°32'15"** e distância de **0,49** m, deste segue até o ponto **P1355** definido pelas coordenadas N:7.452.150,041 m e E:445.987,048 m, com azimute de **221°18'05"** e distância de **0,04** m, deste segue até o ponto **P1356** definido pelas coordenadas N:7.452.145,553 m e E:445.983,137 m, com azimute de **221°03'55"** e distância de **5,95** m, deste segue até o ponto **P1357** definido pelas coordenadas N:7.452.145,524 m e E:445.983,112 m, com azimute de **220°50'38"** e distância de **0,04** m, deste segue até o ponto **P1358** definido pelas coordenadas N:7.452.145,172 m e E:445.982,810 m, com azimute de **220°37'21"** e distância de **0,46** m, deste segue até o ponto **P1359** definido pelas coordenadas N:7.452.145,113 m e E:445.982,760 m, com azimute de **220°10'47"** e distância de **0,08** m, deste segue até o ponto **P1360** definido pelas coordenadas N:7.452.144,756 m e E:445.982,464 m, com azimute de **219°44'13"** e distância de **0,46** m, deste segue até o ponto **P1361** definido pelas coordenadas N:7.452.144,697 m e E:445.982,415 m, com azimute de **219°17'39"** e distância de **0,08** m, deste segue até o ponto **P1362** definido pelas coordenadas N:7.452.144,335 m e E:445.982,124 m, com azimute de **218°51'06"** e distância de **0,46** m, deste segue até o ponto **P1363** definido pelas coordenadas N:7.452.144,275 m e E:445.982,076 m, com azimute de **218°24'32"** e distância de **0,08** m, deste segue até o ponto **P1364** definido pelas coordenadas N:7.452.143,909 m e E:445.981,791 m, com azimute de **217°57'58"** e distância de **0,46** m, deste segue até o ponto **P1365** definido pelas coordenadas N:7.452.143,848 m e E:445.981,744 m, com azimute de **217°31'24"** e distância de **0,08** m, deste segue até o ponto **P1366** definido pelas coordenadas N:7.452.143,478 m e E:445.981,464 m, com azimute de **217°04'50"** e distância de **0,46** m, deste segue até o ponto **P1367** definido pelas coordenadas N:7.452.143,416 m e E:445.981,418 m, com azimute de **216°38'17"** e distância de **0,08** m, deste segue até o ponto **P1368** definido pelas coordenadas N:7.452.143,042 m e E:445.981,144 m, com azimute de **216°11'43"** e distância de **0,46** m, deste segue até o ponto **P1369** definido pelas coordenadas N:7.452.142,979 m e E:445.981,099 m, com azimute de **215°45'09"** e distância de **0,08** m, deste segue até o ponto **P1370** definido pelas coordenadas N:7.452.142,601 m e E:445.980,831 m, com azimute de **215°18'35"** e distância de **0,46** m, deste segue até o ponto **P1371** definido pelas coordenadas N:7.452.142,538 m e E:445.980,787 m, com azimute de **214°52'01"** e distância de **0,08** m, deste segue até o ponto **P1372** definido pelas coordenadas N:7.452.142,155 m e E:445.980,525 m, com azimute de **214°25'27"** e distância de **0,46** m, deste segue até o ponto **P1373** definido pelas coordenadas N:7.452.142,091 m e E:445.980,482 m, com azimute de **213°58'54"** e distância de **0,08** m, deste segue até o ponto **P1374** definido pelas coordenadas N:7.452.141,705 m e E:445.980,226 m, com azimute de **213°32'20"** e distância de **0,46** m, deste segue até o ponto **P1375** definido pelas coordenadas N:7.452.141,640 m e E:445.980,183 m, com azimute de **213°05'46"** e distância de **0,08** m, deste segue até o ponto **P1376** definido pelas coordenadas N:7.452.141,250 m e E:445.979,933 m, com azimute de **212°39'12"** e distância de **0,46** m, deste segue até o ponto **P1377** definido pelas coordenadas N:7.452.141,184 m e E:445.979,892 m, com azimute de

212°12'38" e distância de 0,08 m, deste segue até o ponto P1378 definido pelas coordenadas N:7.452.140,790 m e E:445.979,648 m, com azimute de 211°46'04" e distância de 0,46 m, deste segue até o ponto P1379 definido pelas coordenadas N:7.452.140,724 m e E:445.979,608 m, com azimute de 211°19'31" e distância de 0,08 m, deste segue até o ponto P1380 definido pelas coordenadas N:7.452.140,326 m e E:445.979,370 m, com azimute de 210°52'57" e distância de 0,46 m, deste segue até o ponto P1381 definido pelas coordenadas N:7.452.140,293 m e E:445.979,350 m, com azimute de 210°39'40" e distância de 0,04 m, deste segue até o ponto P1382 definido pelas coordenadas N:7.452.135,982 m e E:445.976,817 m, com azimute de 210°26'23" e distância de 5,00 m, deste segue até o ponto P1383 definido pelas coordenadas N:7.452.135,949 m e E:445.976,798 m, com azimute de 210°13'10" e distância de 0,04 m, deste segue até o ponto P1384 definido pelas coordenadas N:7.452.135,549 m e E:445.976,567 m, com azimute de 209°59'56" e distância de 0,46 m, deste segue até o ponto P1385 definido pelas coordenadas N:7.452.135,483 m e E:445.976,529 m, com azimute de 209°33'29" e distância de 0,08 m, deste segue até o ponto P1386 definido pelas coordenadas N:7.452.135,079 m e E:445.976,304 m, com azimute de 209°07'02" e distância de 0,46 m, deste segue até o ponto P1387 definido pelas coordenadas N:7.452.135,012 m e E:445.976,268 m, com azimute de 208°40'36" e distância de 0,08 m, deste segue até o ponto P1388 definido pelas coordenadas N:7.452.134,605 m e E:445.976,049 m, com azimute de 208°14'09" e distância de 0,46 m, deste segue até o ponto P1389 definido pelas coordenadas N:7.452.134,537 m e E:445.976,013 m, com azimute de 207°47'42" e distância de 0,08 m, deste segue até o ponto P1390 definido pelas coordenadas N:7.452.134,127 m e E:445.975,801 m, com azimute de 207°21'15" e distância de 0,46 m, deste segue até o ponto P1391 definido pelas coordenadas N:7.452.134,058 m e E:445.975,766 m, com azimute de 206°54'48" e distância de 0,08 m, deste segue até o ponto P1392 definido pelas coordenadas N:7.452.133,645 m e E:445.975,561 m, com azimute de 206°28'21" e distância de 0,46 m, deste segue até o ponto P1393 definido pelas coordenadas N:7.452.133,576 m e E:445.975,527 m, com azimute de 206°01'55" e distância de 0,08 m, deste segue até o ponto P1394 definido pelas coordenadas N:7.452.133,475 m e E:445.975,478 m, com azimute de 205°35'28" e distância de 0,11 m, deste segue até o ponto P1395 definido pelas coordenadas N:7.452.133,379 m e E:445.975,337 m, com azimute de 236°03'36" e distância de 0,17 m, deste segue até o ponto P1396 definido pelas coordenadas N:7.452.133,335 m e E:445.975,272 m, com azimute de 235°36'42" e distância de 0,08 m, deste segue até o ponto P1397 definido pelas coordenadas N:7.452.133,067 m e E:445.974,887 m, com azimute de 235°09'49" e distância de 0,47 m, deste segue até o ponto P1398 definido pelas coordenadas N:7.452.133,022 m e E:445.974,823 m, com azimute de 234°42'55" e distância de 0,08 m, deste segue até o ponto P1399 definido pelas coordenadas N:7.452.132,748 m e E:445.974,442 m, com azimute de 234°16'01" e distância de 0,47 m, deste segue até o ponto P1400 definido pelas coordenadas N:7.452.132,701 m e E:445.974,379 m, com azimute de 233°49'08" e distância de 0,08 m, deste segue até o ponto P1401 definido pelas coordenadas N:7.452.132,421 m e E:445.974,002 m, com azimute de 233°22'14" e distância de 0,47 m, deste segue até o ponto P1402 definido pelas coordenadas N:7.452.132,374 m e E:445.973,940 m, com azimute de 232°55'20" e distância de 0,08 m, deste segue até o ponto P1403 definido pelas coordenadas N:7.452.132,088 m e E:445.973,567 m, com azimute de 232°28'26" e distância de 0,47 m, deste segue até o ponto P1404 definido pelas coordenadas N:7.452.132,040 m e E:445.973,506 m, com azimute de 232°01'33" e distância de 0,08 m, deste segue até o ponto P1405 definido pelas coordenadas N:7.452.131,748 m e E:445.973,138 m, com azimute de 231°34'39" e distância de 0,47 m, deste segue até o ponto P1406 definido pelas coordenadas N:7.452.131,699 m e E:445.973,077 m, com azimute de 231°07'45" e distância de 0,08 m, deste segue até o ponto P1407 definido pelas coordenadas N:7.452.131,402 m e E:445.972,714 m, com azimute de 230°40'52" e distância de 0,47 m, deste segue até o ponto P1408 definido pelas coordenadas N:7.452.131,352 m e E:445.972,654 m, com azimute de 230°13'58" e distância de 0,08 m, deste segue até o ponto P1409 definido pelas coordenadas N:7.452.131,049 m e E:445.972,295 m, com azimute de 229°47'04" e distância de 0,47 m, deste segue até o ponto P1410 definido pelas coordenadas N:7.452.130,998 m e E:445.972,236 m, com azimute de 229°20'10" e distância de 0,08 m, deste segue até

o ponto **P1411** definido pelas coordenadas N:7.452.130,689 m e E:445.971,882 m, com azimute de **228°53'17"** e distância de **0,47** m, deste segue até o ponto **P1412** definido pelas coordenadas N:7.452.130,637 m e E:445.971,824 m, com azimute de **228°26'23"** e distância de **0,08** m, deste segue até o ponto **P1413** definido pelas coordenadas N:7.452.130,323 m e E:445.971,475 m, com azimute de **227°59'29"** e distância de **0,47** m, deste segue até o ponto **P1414** definido pelas coordenadas N:7.452.130,270 m e E:445.971,417 m, com azimute de **227°32'35"** e distância de **0,08** m, deste segue até o ponto **P1415** definido pelas coordenadas N:7.452.129,951 m e E:445.971,073 m, com azimute de **227°05'42"** e distância de **0,47** m, deste segue até o ponto **P1416** definido pelas coordenadas N:7.452.129,897 m e E:445.971,016 m, com azimute de **226°38'48"** e distância de **0,08** m, deste segue até o ponto **P1417** definido pelas coordenadas N:7.452.129,572 m e E:445.970,678 m, com azimute de **226°11'54"** e distância de **0,47** m, deste segue até o ponto **P1418** definido pelas coordenadas N:7.452.129,518 m e E:445.970,622 m, com azimute de **225°45'01"** e distância de **0,08** m, deste segue até o ponto **P1419** definido pelas coordenadas N:7.452.129,187 m e E:445.970,288 m, com azimute de **225°18'07"** e distância de **0,47** m, deste segue até o ponto **P1420** definido pelas coordenadas N:7.452.129,132 m e E:445.970,233 m, com azimute de **224°51'13"** e distância de **0,08** m, deste segue até o ponto **P1421** definido pelas coordenadas N:7.452.128,797 m e E:445.969,904 m, com azimute de **224°24'19"** e distância de **0,47** m, deste segue até o ponto **P1422** definido pelas coordenadas N:7.452.128,740 m e E:445.969,850 m, com azimute de **223°57'26"** e distância de **0,08** m, deste segue até o ponto **P1423** definido pelas coordenadas N:7.452.128,400 m e E:445.969,527 m, com azimute de **223°30'32"** e distância de **0,47** m, deste segue até o ponto **P1424** definido pelas coordenadas N:7.452.128,343 m e E:445.969,473 m, com azimute de **223°03'38"** e distância de **0,08** m, deste segue até o ponto **P1425** definido pelas coordenadas N:7.452.127,997 m e E:445.969,156 m, com azimute de **222°36'45"** e distância de **0,47** m, deste segue até o ponto **P1426** definido pelas coordenadas N:7.452.127,939 m e E:445.969,103 m, com azimute de **222°09'51"** e distância de **0,08** m, deste segue até o ponto **P1427** definido pelas coordenadas N:7.452.127,589 m e E:445.968,791 m, com azimute de **221°42'57"** e distância de **0,47** m, deste segue até o ponto **P1428** definido pelas coordenadas N:7.452.127,530 m e E:445.968,739 m, com azimute de **221°16'03"** e distância de **0,08** m, deste segue até o ponto **P1429** definido pelas coordenadas N:7.452.127,175 m e E:445.968,432 m, com azimute de **220°49'10"** e distância de **0,47** m, deste segue até o ponto **P1430** definido pelas coordenadas N:7.452.127,115 m e E:445.968,382 m, com azimute de **220°22'16"** e distância de **0,08** m, deste segue até o ponto **P1431** definido pelas coordenadas N:7.452.126,755 m e E:445.968,080 m, com azimute de **219°55'22"** e distância de **0,47** m, deste segue até o ponto **P1432** definido pelas coordenadas N:7.452.126,695 m e E:445.968,031 m, com azimute de **219°28'28"** e distância de **0,08** m, deste segue até o ponto **P1433** definido pelas coordenadas N:7.452.126,330 m e E:445.967,735 m, com azimute de **219°01'35"** e distância de **0,47** m, deste segue até o ponto **P1434** definido pelas coordenadas N:7.452.126,269 m e E:445.967,686 m, com azimute de **218°34'41"** e distância de **0,08** m, deste segue até o ponto **P1435** definido pelas coordenadas N:7.452.125,900 m e E:445.967,396 m, com azimute de **218°07'47"** e distância de **0,47** m, deste segue até o ponto **P1436** definido pelas coordenadas N:7.452.125,838 m e E:445.967,349 m, com azimute de **217°40'54"** e distância de **0,08** m, deste segue até o ponto **P1437** definido pelas coordenadas N:7.452.125,464 m e E:445.967,065 m, com azimute de **217°14'00"** e distância de **0,47** m, deste segue até o ponto **P1438** definido pelas coordenadas N:7.452.125,401 m e E:445.967,018 m, com azimute de **216°47'06"** e distância de **0,08** m, deste segue até o ponto **P1439** definido pelas coordenadas N:7.452.125,023 m e E:445.966,740 m, com azimute de **216°20'12"** e distância de **0,47** m, deste segue até o ponto **P1440** definido pelas coordenadas N:7.452.124,960 m e E:445.966,694 m, com azimute de **215°53'19"** e distância de **0,08** m, deste segue até o ponto **P1441** definido pelas coordenadas N:7.452.124,577 m e E:445.966,422 m, com azimute de **215°26'25"** e distância de **0,47** m, deste segue até o ponto **P1442** definido pelas coordenadas N:7.452.124,546 m e E:445.966,399 m, com azimute de **215°12'58"** e distância de **0,04** m, deste segue até o ponto **P1443** definido pelas coordenadas N:7.452.124,297 m e E:445.966,225 m, com azimute de **214°59'31"** e distância de **0,30** m, deste segue até o ponto **P1444** definido pelas coordenadas

N:7.452.124,103 m e E:445.965,811 m, com azimute de **244°51'28"** e distância de **0,46** m, deste segue até o ponto **P1445** definido pelas coordenadas N:7.452.124,068 m e E:445.965,740 m, com azimute de **244°24'16"** e distância de **0,08** m, deste segue até o ponto **P1446** definido pelas coordenadas N:7.452.123,860 m e E:445.965,313 m, com azimute de **243°57'04"** e distância de **0,47** m, deste segue até o ponto **P1447** definido pelas coordenadas N:7.452.123,825 m e E:445.965,243 m, com azimute de **243°29'52"** e distância de **0,08** m, deste segue até o ponto **P1448** definido pelas coordenadas N:7.452.123,609 m e E:445.964,819 m, com azimute de **243°02'39"** e distância de **0,47** m, deste segue até o ponto **P1449** definido pelas coordenadas N:7.452.123,573 m e E:445.964,749 m, com azimute de **242°35'27"** e distância de **0,08** m, deste segue até o ponto **P1450** definido pelas coordenadas N:7.452.123,351 m e E:445.964,329 m, com azimute de **242°08'15"** e distância de **0,47** m, deste segue até o ponto **P1451** definido pelas coordenadas N:7.452.123,313 m e E:445.964,260 m, com azimute de **241°41'02"** e distância de **0,08** m, deste segue até o ponto **P1452** definido pelas coordenadas N:7.452.123,085 m e E:445.963,844 m, com azimute de **241°13'50"** e distância de **0,47** m, deste segue até o ponto **P1453** definido pelas coordenadas N:7.452.123,046 m e E:445.963,774 m, com azimute de **240°46'38"** e distância de **0,08** m, deste segue até o ponto **P1454** definido pelas coordenadas N:7.452.122,811 m e E:445.963,362 m, com azimute de **240°19'26"** e distância de **0,47** m, deste segue até o ponto **P1455** definido pelas coordenadas N:7.452.122,772 m e E:445.963,294 m, com azimute de **239°52'13"** e distância de **0,08** m, deste segue até o ponto **P1456** definido pelas coordenadas N:7.452.122,530 m e E:445.962,885 m, com azimute de **239°25'01"** e distância de **0,47** m, deste segue até o ponto **P1457** definido pelas coordenadas N:7.452.122,489 m e E:445.962,817 m, com azimute de **238°57'49"** e distância de **0,08** m, deste segue até o ponto **P1458** definido pelas coordenadas N:7.452.122,241 m e E:445.962,412 m, com azimute de **238°30'36"** e distância de **0,47** m, deste segue até o ponto **P1459** definido pelas coordenadas N:7.452.122,199 m e E:445.962,345 m, com azimute de **238°03'24"** e distância de **0,08** m, deste segue até o ponto **P1460** definido pelas coordenadas N:7.452.121,945 m e E:445.961,944 m, com azimute de **237°36'12"** e distância de **0,47** m, deste segue até o ponto **P1461** definido pelas coordenadas N:7.452.121,902 m e E:445.961,878 m, com azimute de **237°08'59"** e distância de **0,08** m, deste segue até o ponto **P1462** definido pelas coordenadas N:7.452.121,641 m e E:445.961,481 m, com azimute de **236°41'47"** e distância de **0,47** m, deste segue até o ponto **P1463** definido pelas coordenadas N:7.452.121,597 m e E:445.961,415 m, com azimute de **236°14'35"** e distância de **0,08** m, deste segue até o ponto **P1464** definido pelas coordenadas N:7.452.121,330 m e E:445.961,022 m, com azimute de **235°47'23"** e distância de **0,47** m, deste segue até o ponto **P1465** definido pelas coordenadas N:7.452.121,285 m e E:445.960,957 m, com azimute de **235°20'10"** e distância de **0,08** m, deste segue até o ponto **P1466** definido pelas coordenadas N:7.452.121,012 m e E:445.960,569 m, com azimute de **234°52'58"** e distância de **0,47** m, deste segue até o ponto **P1467** definido pelas coordenadas N:7.452.120,966 m e E:445.960,504 m, com azimute de **234°25'46"** e distância de **0,08** m, deste segue até o ponto **P1468** definido pelas coordenadas N:7.452.120,687 m e E:445.960,120 m, com azimute de **233°58'33"** e distância de **0,47** m, deste segue até o ponto **P1469** definido pelas coordenadas N:7.452.120,640 m e E:445.960,057 m, com azimute de **233°31'21"** e distância de **0,08** m, deste segue até o ponto **P1470** definido pelas coordenadas N:7.452.120,355 m e E:445.959,677 m, com azimute de **233°04'09"** e distância de **0,47** m, deste segue até o ponto **P1471** definido pelas coordenadas N:7.452.120,306 m e E:445.959,614 m, com azimute de **232°36'57"** e distância de **0,08** m, deste segue até o ponto **P1472** definido pelas coordenadas N:7.452.120,015 m e E:445.959,239 m, com azimute de **232°09'44"** e distância de **0,47** m, deste segue até o ponto **P1473** definido pelas coordenadas N:7.452.119,966 m e E:445.959,177 m, com azimute de **231°42'32"** e distância de **0,08** m, deste segue até o ponto **P1474** definido pelas coordenadas N:7.452.119,669 m e E:445.958,807 m, com azimute de **231°15'20"** e distância de **0,47** m, deste segue até o ponto **P1475** definido pelas coordenadas N:7.452.119,619 m e E:445.958,746 m, com azimute de **230°48'07"** e distância de **0,08** m, deste segue até o ponto **P1476** definido pelas coordenadas N:7.452.119,316 m e E:445.958,380 m, com azimute de **230°20'55"** e distância de **0,47** m, deste segue até o ponto **P1477** definido pelas coordenadas N:7.452.119,265 m e E:445.958,319 m, com azimute de

229°53'43" e distância de 0,08 m, deste segue até o ponto P1478 definido pelas coordenadas N:7.452.118,956 m e E:445.957,959 m, com azimute de 229°26'31" e distância de 0,47 m, deste segue até o ponto P1479 definido pelas coordenadas N:7.452.118,904 m e E:445.957,899 m, com azimute de 228°59'18" e distância de 0,08 m, deste segue até o ponto P1480 definido pelas coordenadas N:7.452.118,590 m e E:445.957,543 m, com azimute de 228°32'06" e distância de 0,47 m, deste segue até o ponto P1481 definido pelas coordenadas N:7.452.118,537 m e E:445.957,484 m, com azimute de 228°04'54" e distância de 0,08 m, deste segue até o ponto P1482 definido pelas coordenadas N:7.452.118,217 m e E:445.957,134 m, com azimute de 227°37'41" e distância de 0,47 m, deste segue até o ponto P1483 definido pelas coordenadas N:7.452.118,195 m e E:445.957,109 m, com azimute de 227°26'24" e distância de 0,03 m, deste segue até o ponto P1484 definido pelas coordenadas N:7.452.117,125 m e E:445.955,952 m, com azimute de 227°15'07" e distância de 1,58 m, deste segue até o ponto P1485 definido pelas coordenadas N:7.452.116,975 m e E:445.955,668 m, com azimute de 242°03'36" e distância de 0,32 m, deste segue até o ponto P1486 definido pelas coordenadas N:7.452.116,937 m e E:445.955,599 m, com azimute de 241°36'34" e distância de 0,08 m, deste segue até o ponto P1487 definido pelas coordenadas N:7.452.116,710 m e E:445.955,186 m, com azimute de 241°09'33" e distância de 0,47 m, deste segue até o ponto P1488 definido pelas coordenadas N:7.452.116,691 m e E:445.955,151 m, com azimute de 240°56'02" e distância de 0,04 m, deste segue até o ponto P1489 definido pelas coordenadas N:7.452.115,668 m e E:445.953,329 m, com azimute de 240°42'31" e distância de 2,09 m, deste segue até o ponto P1490 definido pelas coordenadas N:7.452.115,649 m e E:445.953,295 m, com azimute de 240°29'08" e distância de 0,04 m, deste segue até o ponto P1491 definido pelas coordenadas N:7.452.115,418 m e E:445.952,890 m, com azimute de 240°15'45" e distância de 0,47 m, deste segue até o ponto P1492 definido pelas coordenadas N:7.452.115,378 m e E:445.952,822 m, com azimute de 239°48'59" e distância de 0,08 m, deste segue até o ponto P1493 definido pelas coordenadas N:7.452.115,140 m e E:445.952,420 m, com azimute de 239°22'13" e distância de 0,47 m, deste segue até o ponto P1494 definido pelas coordenadas N:7.452.115,100 m e E:445.952,354 m, com azimute de 238°55'26" e distância de 0,08 m, deste segue até o ponto P1495 definido pelas coordenadas N:7.452.114,856 m e E:445.951,955 m, com azimute de 238°28'40" e distância de 0,47 m, deste segue até o ponto P1496 definido pelas coordenadas N:7.452.114,815 m e E:445.951,889 m, com azimute de 238°01'54" e distância de 0,08 m, deste segue até o ponto P1497 definido pelas coordenadas N:7.452.114,564 m e E:445.951,495 m, com azimute de 237°35'08" e distância de 0,47 m, deste segue até o ponto P1498 definido pelas coordenadas N:7.452.114,522 m e E:445.951,430 m, com azimute de 237°08'22" e distância de 0,08 m, deste segue até o ponto P1499 definido pelas coordenadas N:7.452.114,265 m e E:445.951,039 m, com azimute de 236°41'35" e distância de 0,47 m, deste segue até o ponto P1500 definido pelas coordenadas N:7.452.114,222 m e E:445.950,974 m, com azimute de 236°14'49" e distância de 0,08 m, deste segue até o ponto P1501 definido pelas coordenadas N:7.452.113,960 m e E:445.950,588 m, com azimute de 235°48'03" e distância de 0,47 m, deste segue até o ponto P1502 definido pelas coordenadas N:7.452.113,915 m e E:445.950,524 m, com azimute de 235°21'17" e distância de 0,08 m, deste segue até o ponto P1503 definido pelas coordenadas N:7.452.113,647 m e E:445.950,142 m, com azimute de 234°54'31" e distância de 0,47 m, deste segue até o ponto P1504 definido pelas coordenadas N:7.452.113,624 m e E:445.950,110 m, com azimute de 234°41'07" e distância de 0,04 m, deste segue até o ponto P1505 definido pelas coordenadas N:7.452.111,402 m e E:445.946,999 m, com azimute de 234°27'44" e distância de 3,82 m, deste segue até o ponto P1506 definido pelas coordenadas N:7.452.111,379 m e E:445.946,967 m, com azimute de 234°14'06" e distância de 0,04 m, deste segue até o ponto P1507 definido pelas coordenadas N:7.452.111,099 m e E:445.946,581 m, com azimute de 234°00'27" e distância de 0,48 m, deste segue até o ponto P1508 definido pelas coordenadas N:7.452.111,052 m e E:445.946,518 m, com azimute de 233°33'09" e distância de 0,08 m, deste segue até o ponto P1509 definido pelas coordenadas N:7.452.110,766 m e E:445.946,137 m, com azimute de 233°05'52" e distância de 0,48 m, deste segue até o ponto P1510 definido pelas coordenadas N:7.452.110,718 m e E:445.946,074 m, com azimute de 232°38'34" e distância de 0,08 m, deste segue até

o ponto **P1511** definido pelas coordenadas N:7.452.110,426 m e E:445.945,697 m, com azimute de 232°11'17" e distância de 0,48 m, deste segue até o ponto **P1512** definido pelas coordenadas N:7.452.110,377 m e E:445.945,635 m, com azimute de 231°43'59" e distância de 0,08 m, deste segue até o ponto **P1513** definido pelas coordenadas N:7.452.110,296 m e E:445.945,534 m, com azimute de 231°16'41" e distância de 0,13 m, deste segue até o ponto **P1514** definido pelas coordenadas N:7.452.110,290 m e E:445.945,519 m, com azimute de 249°42'06" e distância de 0,02 m, deste segue até o ponto **P1515** definido pelas coordenadas N:7.452.110,263 m e E:445.945,447 m, com azimute de 249°15'38" e distância de 0,08 m, deste segue até o ponto **P1516** definido pelas coordenadas N:7.452.110,096 m e E:445.945,016 m, com azimute de 248°49'11" e distância de 0,46 m, deste segue até o ponto **P1517** definido pelas coordenadas N:7.452.110,068 m e E:445.944,945 m, com azimute de 248°22'44" e distância de 0,08 m, deste segue até o ponto **P1518** definido pelas coordenadas N:7.452.109,894 m e E:445.944,517 m, com azimute de 247°56'16" e distância de 0,46 m, deste segue até o ponto **P1519** definido pelas coordenadas N:7.452.109,865 m e E:445.944,446 m, com azimute de 247°29'49" e distância de 0,08 m, deste segue até o ponto **P1520** definido pelas coordenadas N:7.452.109,685 m e E:445.944,021 m, com azimute de 247°03'22" e distância de 0,46 m, deste segue até o ponto **P1521** definido pelas coordenadas N:7.452.109,654 m e E:445.943,950 m, com azimute de 246°36'55" e distância de 0,08 m, deste segue até o ponto **P1522** definido pelas coordenadas N:7.452.109,468 m e E:445.943,528 m, com azimute de 246°10'27" e distância de 0,46 m, deste segue até o ponto **P1523** definido pelas coordenadas N:7.452.109,436 m e E:445.943,457 m, com azimute de 245°44'00" e distância de 0,08 m, deste segue até o ponto **P1524** definido pelas coordenadas N:7.452.109,243 m e E:445.943,038 m, com azimute de 245°17'33" e distância de 0,46 m, deste segue até o ponto **P1525** definido pelas coordenadas N:7.452.109,210 m e E:445.942,968 m, com azimute de 244°51'06" e distância de 0,08 m, deste segue até o ponto **P1526** definido pelas coordenadas N:7.452.109,011 m e E:445.942,552 m, com azimute de 244°24'38" e distância de 0,46 m, deste segue até o ponto **P1527** definido pelas coordenadas N:7.452.108,977 m e E:445.942,483 m, com azimute de 243°58'11" e distância de 0,08 m, deste segue até o ponto **P1528** definido pelas coordenadas N:7.452.108,771 m e E:445.942,069 m, com azimute de 243°31'44" e distância de 0,46 m, deste segue até o ponto **P1529** definido pelas coordenadas N:7.452.108,736 m e E:445.942,001 m, com azimute de 243°05'16" e distância de 0,08 m, deste segue até o ponto **P1530** definido pelas coordenadas N:7.452.108,524 m e E:445.941,591 m, com azimute de 242°38'49" e distância de 0,46 m, deste segue até o ponto **P1531** definido pelas coordenadas N:7.452.108,488 m e E:445.941,523 m, com azimute de 242°12'22" e distância de 0,08 m, deste segue até o ponto **P1532** definido pelas coordenadas N:7.452.108,270 m e E:445.941,116 m, com azimute de 241°45'55" e distância de 0,46 m, deste segue até o ponto **P1533** definido pelas coordenadas N:7.452.108,233 m e E:445.941,048 m, com azimute de 241°19'27" e distância de 0,08 m, deste segue até o ponto **P1534** definido pelas coordenadas N:7.452.108,008 m e E:445.940,645 m, com azimute de 240°53'00" e distância de 0,46 m, deste segue até o ponto **P1535** definido pelas coordenadas N:7.452.107,970 m e E:445.940,578 m, com azimute de 240°26'33" e distância de 0,08 m, deste segue até o ponto **P1536** definido pelas coordenadas N:7.452.107,740 m e E:445.940,178 m, com azimute de 240°00'05" e distância de 0,46 m, deste segue até o ponto **P1537** definido pelas coordenadas N:7.452.107,701 m e E:445.940,112 m, com azimute de 239°33'38" e distância de 0,08 m, deste segue até o ponto **P1538** definido pelas coordenadas N:7.452.107,464 m e E:445.939,716 m, com azimute de 239°07'11" e distância de 0,46 m, deste segue até o ponto **P1539** definido pelas coordenadas N:7.452.107,424 m e E:445.939,650 m, com azimute de 238°40'44" e distância de 0,08 m, deste segue até o ponto **P1540** definido pelas coordenadas N:7.452.107,181 m e E:445.939,257 m, com azimute de 238°14'16" e distância de 0,46 m, deste segue até o ponto **P1541** definido pelas coordenadas N:7.452.107,140 m e E:445.939,192 m, com azimute de 237°47'49" e distância de 0,08 m, deste segue até o ponto **P1542** definido pelas coordenadas N:7.452.106,891 m e E:445.938,803 m, com azimute de 237°21'22" e distância de 0,46 m, deste segue até o ponto **P1543** definido pelas coordenadas N:7.452.106,870 m e E:445.938,771 m, com azimute de 237°08'08" e distância de 0,04 m, deste segue até o ponto **P1544** definido pelas coordenadas

N:7.452.104,959 m e E:445.935,838 m, com azimute de **236°54'55"** e distância de **3,50** m, deste segue até o ponto **P1545** definido pelas coordenadas N:7.452.104,938 m e E:445.935,806 m, com azimute de **236°41'49"** e distância de **0,04** m, deste segue até o ponto **P1546** definido pelas coordenadas N:7.452.104,686 m e E:445.935,426 m, com azimute de **236°28'44"** e distância de **0,46** m, deste segue até o ponto **P1547** definido pelas coordenadas N:7.452.104,643 m e E:445.935,362 m, com azimute de **236°02'34"** e distância de **0,08** m, deste segue até o ponto **P1548** definido pelas coordenadas N:7.452.104,385 m e E:445.934,986 m, com azimute de **235°36'24"** e distância de **0,46** m, deste segue até o ponto **P1549** definido pelas coordenadas N:7.452.104,342 m e E:445.934,923 m, com azimute de **235°10'14"** e distância de **0,08** m, deste segue até o ponto **P1550** definido pelas coordenadas N:7.452.104,078 m e E:445.934,550 m, com azimute de **234°44'04"** e distância de **0,46** m, deste segue até o ponto **P1551** definido pelas coordenadas N:7.452.104,034 m e E:445.934,488 m, com azimute de **234°17'54"** e distância de **0,08** m, deste segue até o ponto **P1552** definido pelas coordenadas N:7.452.103,764 m e E:445.934,120 m, com azimute de **233°51'44"** e distância de **0,46** m, deste segue até o ponto **P1553** definido pelas coordenadas N:7.452.103,719 m e E:445.934,058 m, com azimute de **233°25'34"** e distância de **0,08** m, deste segue até o ponto **P1554** definido pelas coordenadas N:7.452.103,444 m e E:445.933,694 m, com azimute de **232°59'24"** e distância de **0,46** m, deste segue até o ponto **P1555** definido pelas coordenadas N:7.452.103,398 m e E:445.933,633 m, com azimute de **232°33'13"** e distância de **0,08** m, deste segue até o ponto **P1556** definido pelas coordenadas N:7.452.103,117 m e E:445.933,273 m, com azimute de **232°07'03"** e distância de **0,46** m, deste segue até o ponto **P1557** definido pelas coordenadas N:7.452.103,070 m e E:445.933,213 m, com azimute de **231°40'53"** e distância de **0,08** m, deste segue até o ponto **P1558** definido pelas coordenadas N:7.452.102,784 m e E:445.932,857 m, com azimute de **231°14'43"** e distância de **0,46** m, deste segue até o ponto **P1559** definido pelas coordenadas N:7.452.102,736 m e E:445.932,798 m, com azimute de **230°48'33"** e distância de **0,08** m, deste segue até o ponto **P1560** definido pelas coordenadas N:7.452.102,445 m e E:445.932,446 m, com azimute de **230°22'23"** e distância de **0,46** m, deste segue até o ponto **P1561** definido pelas coordenadas N:7.452.102,396 m e E:445.932,388 m, com azimute de **229°56'13"** e distância de **0,08** m, deste segue até o ponto **P1562** definido pelas coordenadas N:7.452.102,099 m e E:445.932,041 m, com azimute de **229°30'03"** e distância de **0,46** m, deste segue até o ponto **P1563** definido pelas coordenadas N:7.452.102,049 m e E:445.931,983 m, com azimute de **229°03'52"** e distância de **0,08** m, deste segue até o ponto **P1564** definido pelas coordenadas N:7.452.101,747 m e E:445.931,640 m, com azimute de **228°37'42"** e distância de **0,46** m, deste segue até o ponto **P1565** definido pelas coordenadas N:7.452.101,697 m e E:445.931,584 m, com azimute de **228°11'32"** e distância de **0,08** m, deste segue até o ponto **P1566** definido pelas coordenadas N:7.452.101,390 m e E:445.931,245 m, com azimute de **227°45'22"** e distância de **0,46** m, deste segue até o ponto **P1567** definido pelas coordenadas N:7.452.101,338 m e E:445.931,189 m, com azimute de **227°19'12"** e distância de **0,08** m, deste segue até o ponto **P1568** definido pelas coordenadas N:7.452.101,026 m e E:445.930,856 m, com azimute de **226°53'02"** e distância de **0,46** m, deste segue até o ponto **P1569** definido pelas coordenadas N:7.452.100,973 m e E:445.930,801 m, com azimute de **226°26'52"** e distância de **0,08** m, deste segue até o ponto **P1570** definido pelas coordenadas N:7.452.100,656 m e E:445.930,472 m, com azimute de **226°00'42"** e distância de **0,46** m, deste segue até o ponto **P1571** definido pelas coordenadas N:7.452.100,603 m e E:445.930,418 m, com azimute de **225°34'32"** e distância de **0,08** m, deste segue até o ponto **P1572** definido pelas coordenadas N:7.452.100,281 m e E:445.930,094 m, com azimute de **225°08'21"** e distância de **0,46** m, deste segue até o ponto **P1573** definido pelas coordenadas N:7.452.100,227 m e E:445.930,041 m, com azimute de **224°42'11"** e distância de **0,08** m, deste segue até o ponto **P1574** definido pelas coordenadas N:7.452.099,900 m e E:445.929,722 m, com azimute de **224°16'01"** e distância de **0,46** m, deste segue até o ponto **P1575** definido pelas coordenadas N:7.452.099,872 m e E:445.929,695 m, com azimute de **224°02'56"** e distância de **0,04** m, deste segue até o ponto **P1576** definido pelas coordenadas N:7.452.099,803 m e E:445.929,629 m, com azimute de **223°49'51"** e distância de **0,10** m, deste segue até o ponto **P1577** definido pelas coordenadas N:7.452.099,770 m e E:445.929,573 m, com azimute de

239°12'32" e distância de 0,07 m, deste segue até o ponto P1578 definido pelas coordenadas N:7.452.099,530 m e E:445.929,177 m, com azimute de 238°46'01" e distância de 0,46 m, deste segue até o ponto P1579 definido pelas coordenadas N:7.452.099,489 m e E:445.929,111 m, com azimute de 238°19'30" e distância de 0,08 m, deste segue até o ponto P1580 definido pelas coordenadas N:7.452.099,243 m e E:445.928,719 m, com azimute de 237°52'59" e distância de 0,46 m, deste segue até o ponto P1581 definido pelas coordenadas N:7.452.099,202 m e E:445.928,654 m, com azimute de 237°26'27" e distância de 0,08 m, deste segue até o ponto P1582 definido pelas coordenadas N:7.452.098,950 m e E:445.928,266 m, com azimute de 236°59'56" e distância de 0,46 m, deste segue até o ponto P1583 definido pelas coordenadas N:7.452.098,907 m e E:445.928,202 m, com azimute de 236°33'25" e distância de 0,08 m, deste segue até o ponto P1584 definido pelas coordenadas N:7.452.098,649 m e E:445.927,818 m, com azimute de 236°06'54" e distância de 0,46 m, deste segue até o ponto P1585 definido pelas coordenadas N:7.452.098,606 m e E:445.927,754 m, com azimute de 235°40'23" e distância de 0,08 m, deste segue até o ponto P1586 definido pelas coordenadas N:7.452.098,342 m e E:445.927,374 m, com azimute de 235°13'52" e distância de 0,46 m, deste segue até o ponto P1587 definido pelas coordenadas N:7.452.098,297 m e E:445.927,311 m, com azimute de 234°47'21" e distância de 0,08 m, deste segue até o ponto P1588 definido pelas coordenadas N:7.452.098,027 m e E:445.926,935 m, com azimute de 234°20'50" e distância de 0,46 m, deste segue até o ponto P1589 definido pelas coordenadas N:7.452.097,982 m e E:445.926,872 m, com azimute de 233°54'19" e distância de 0,08 m, deste segue até o ponto P1590 definido pelas coordenadas N:7.452.097,706 m e E:445.926,500 m, com azimute de 233°27'47" e distância de 0,46 m, deste segue até o ponto P1591 definido pelas coordenadas N:7.452.097,660 m e E:445.926,439 m, com azimute de 233°01'16" e distância de 0,08 m, deste segue até o ponto P1592 definido pelas coordenadas N:7.452.097,379 m e E:445.926,071 m, com azimute de 232°34'45" e distância de 0,46 m, deste segue até o ponto P1593 definido pelas coordenadas N:7.452.097,331 m e E:445.926,010 m, com azimute de 232°08'14" e distância de 0,08 m, deste segue até o ponto P1594 definido pelas coordenadas N:7.452.097,044 m e E:445.925,647 m, com azimute de 231°41'43" e distância de 0,46 m, deste segue até o ponto P1595 definido pelas coordenadas N:7.452.096,996 m e E:445.925,587 m, com azimute de 231°15'12" e distância de 0,08 m, deste segue até o ponto P1596 definido pelas coordenadas N:7.452.096,704 m e E:445.925,228 m, com azimute de 230°48'41" e distância de 0,46 m, deste segue até o ponto P1597 definido pelas coordenadas N:7.452.096,655 m e E:445.925,169 m, com azimute de 230°22'10" e distância de 0,08 m, deste segue até o ponto P1598 definido pelas coordenadas N:7.452.096,357 m e E:445.924,815 m, com azimute de 229°55'38" e distância de 0,46 m, deste segue até o ponto P1599 definido pelas coordenadas N:7.452.096,306 m e E:445.924,756 m, com azimute de 229°29'07" e distância de 0,08 m, deste segue até o ponto P1600 definido pelas coordenadas N:7.452.096,003 m e E:445.924,406 m, com azimute de 229°02'36" e distância de 0,46 m, deste segue até o ponto P1601 definido pelas coordenadas N:7.452.095,952 m e E:445.924,349 m, com azimute de 228°36'05" e distância de 0,08 m, deste segue até o ponto P1602 definido pelas coordenadas N:7.452.093,164 m e E:445.920,578 m, com azimute de 233°31'11" e distância de 4,69 m, deste segue até o ponto P1603 definido pelas coordenadas N:7.452.088,935 m e E:445.912,999 m, com azimute de 240°50'23" e distância de 8,68 m, deste segue até o ponto P1604 definido pelas coordenadas N:7.452.077,838 m e E:445.902,338 m, com azimute de 223°51'05" e distância de 15,39 m, deste segue até o ponto P1605 definido pelas coordenadas N:7.452.069,239 m e E:445.891,547 m, com azimute de 231°27'05" e distância de 13,80 m, deste segue até o ponto P1606 definido pelas coordenadas N:7.452.058,977 m e E:445.884,307 m, com azimute de 215°12'07" e distância de 12,56 m, deste segue até o ponto P1607 definido pelas coordenadas N:7.452.056,768 m e E:445.878,917 m, com azimute de 247°42'50" e distância de 5,83 m, deste segue até o ponto P1608 definido pelas coordenadas N:7.452.051,089 m e E:445.869,486 m, com azimute de 238°56'35" e distância de 11,01 m, deste segue até o ponto P1609 definido pelas coordenadas N:7.452.043,730 m e E:445.862,786 m, com azimute de 222°18'55" e distância de 9,95 m, deste segue até o ponto P1610 definido pelas coordenadas N:7.452.037,996 m e E:445.853,001 m, com azimute de 239°37'57" e distância de 11,34 m, deste segue até

o ponto **P1611** definido pelas coordenadas N:7.452.035,245 m e E:445.849,686 m, com azimute de **230°18'26"** e distância de **4,31** m, deste segue até o ponto **P1612** definido pelas coordenadas N:7.452.030,202 m e E:445.843,225 m, com azimute de **232°01'42"** e distância de **8,20** m, deste segue até o ponto **P1613** definido pelas coordenadas N:7.452.024,727 m e E:445.838,608 m, com azimute de **220°08'17"** e distância de **7,16** m, deste segue até o ponto **P1614** definido pelas coordenadas N:7.452.019,007 m e E:445.835,449 m, com azimute de **208°54'35"** e distância de **6,53** m, deste segue até o ponto **P1615** definido pelas coordenadas N:7.452.009,848 m e E:445.832,868 m, com azimute de **195°44'18"** e distância de **9,52** m, deste segue até o ponto **P1616** definido pelas coordenadas N:7.452.006,221 m e E:445.826,596 m, com azimute de **239°57'18"** e distância de **7,25** m, deste segue até o ponto **P1617** definido pelas coordenadas N:7.452.000,825 m e E:445.815,986 m, com azimute de **243°02'47"** e distância de **11,90** m, deste segue até o ponto **P1618** definido pelas coordenadas N:7.451.995,926 m e E:445.809,717 m, com azimute de **231°59'38"** e distância de **7,96** m, deste segue até o ponto **P1619** definido pelas coordenadas N:7.451.989,773 m e E:445.798,744 m, com azimute de **240°43'13"** e distância de **12,58** m, deste segue até o ponto **P1620** definido pelas coordenadas N:7.451.979,815 m e E:445.787,683 m, com azimute de **228°00'03"** e distância de **14,88** m, deste segue até o ponto **P1621** definido pelas coordenadas N:7.451.972,696 m e E:445.782,551 m, com azimute de **215°47'15"** e distância de **8,78** m, deste segue até o ponto **P1622** definido pelas coordenadas N:7.451.960,298 m e E:445.777,974 m, com azimute de **200°15'44"** e distância de **13,22** m, deste segue até o ponto **P1623** definido pelas coordenadas N:7.451.955,927 m e E:445.774,744 m, com azimute de **216°27'55"** e distância de **5,43** m, deste segue até o ponto **P1624** definido pelas coordenadas N:7.451.957,436 m e E:445.756,770 m, com azimute de **274°47'52"** e distância de **18,04** m, deste segue até o ponto **P1625** definido pelas coordenadas N:7.451.953,988 m e E:445.745,678 m, com azimute de **252°43'57"** e distância de **11,62** m, deste segue até o ponto **P1626** definido pelas coordenadas N:7.451.950,769 m e E:445.740,490 m, com azimute de **238°10'38"** e distância de **6,10** m, deste segue até o ponto **P1627** definido pelas coordenadas N:7.451.944,975 m e E:445.731,976 m, com azimute de **235°45'45"** e distância de **10,30** m, deste segue até o ponto **P1628** definido pelas coordenadas N:7.451.940,080 m e E:445.724,942 m, com azimute de **235°10'09"** e distância de **8,57** m, deste segue até o ponto **P1629** definido pelas coordenadas N:7.451.937,496 m e E:445.721,387 m, com azimute de **233°59'06"** e distância de **4,40** m, deste segue até o ponto **P1630** definido pelas coordenadas N:7.451.950,694 m e E:445.704,504 m, com azimute de **308°00'54"** e distância de **21,43** m, deste segue até o ponto **P1631** definido pelas coordenadas N:7.451.953,788 m e E:445.701,232 m, com azimute de **313°24'38"** e distância de **4,50** m, deste segue até o ponto **P1632** definido pelas coordenadas N:7.451.961,574 m e E:445.696,474 m, com azimute de **328°34'14"** e distância de **9,12** m, deste segue até o ponto **P1633** definido pelas coordenadas N:7.451.967,413 m e E:445.687,283 m, com azimute de **302°25'39"** e distância de **10,89** m, deste segue até o ponto **P1634** definido pelas coordenadas N:7.451.972,171 m e E:445.693,771 m, com azimute de **53°44'46"** e distância de **8,05** m, deste segue até o ponto **P1635** definido pelas coordenadas N:7.451.976,929 m e E:445.690,311 m, com azimute de **323°58'21"** e distância de **5,88** m, deste segue até o ponto **P1636** definido pelas coordenadas N:7.451.979,848 m e E:445.685,012 m, com azimute de **298°51'20"** e distância de **6,05** m, deste segue até o ponto **P1637** definido pelas coordenadas N:7.451.983,633 m e E:445.677,011 m, com azimute de **295°18'46"** e distância de **8,85** m, deste segue até o ponto **P1638** definido pelas coordenadas N:7.451.991,959 m e E:445.671,604 m, com azimute de **327°00'08"** e distância de **9,93** m, deste segue até o ponto **P1639** definido pelas coordenadas N:7.452.008,936 m e E:445.677,119 m, com azimute de **17°59'45"** e distância de **17,85** m, deste segue até o ponto **P1640** definido pelas coordenadas N:7.452.012,612 m e E:445.677,876 m, com azimute de **11°38'01"** e distância de **3,75** m, deste segue até o ponto **P1641** definido pelas coordenadas N:7.452.024,507 m e E:445.671,712 m, com azimute de **332°36'27"** e distância de **13,40** m, deste segue até o ponto **P1642** definido pelas coordenadas N:7.452.032,509 m e E:445.670,090 m, com azimute de **348°32'28"** e distância de **8,16** m, deste segue até o ponto **P1643** definido pelas coordenadas N:7.452.038,564 m e E:445.673,334 m, com azimute de **28°10'43"** e distância de **6,87** m, deste segue até o ponto **P1644** definido pelas coordenadas N:7.452.045,377 m e E:445.678,849 m, com azimute de **38°59'28"** e distância de **8,76** m, deste

segue até o ponto **P1645** definido pelas coordenadas N:7.452.054,460 m e E:445.683,174 m, com azimute de **25°27'48"** e distância de **10,06** m, deste segue até o ponto **P1646** definido pelas coordenadas N:7.452.067,652 m e E:445.686,202 m, com azimute de **12°55'34"** e distância de **13,54** m, deste segue até o ponto **P1647** definido pelas coordenadas N:7.452.075,437 m e E:445.696,258 m, com azimute de **52°15'12"** e distância de **12,72** m, deste segue até o ponto **P1648** definido pelas coordenadas N:7.452.086,034 m e E:445.708,477 m, com azimute de **49°03'59"** e distância de **16,17** m, deste segue até o ponto **P1649** definido pelas coordenadas N:7.452.097,604 m e E:445.719,939 m, com azimute de **44°43'52"** e distância de **16,29** m, deste segue até o ponto **P1650** definido pelas coordenadas N:7.452.106,904 m e E:445.729,671 m, com azimute de **46°18'07"** e distância de **13,46** m, deste segue até o ponto **P1651** definido pelas coordenadas N:7.452.109,499 m e E:445.738,862 m, com azimute de **74°13'58"** e distância de **9,55** m, deste segue até o ponto **P1652** definido pelas coordenadas N:7.452.109,175 m e E:445.744,918 m, com azimute de **93°03'59"** e distância de **6,06** m, deste segue até o ponto **P1653** definido pelas coordenadas N:7.452.106,688 m e E:445.750,757 m, com azimute de **113°04'13"** e distância de **6,35** m, deste segue até o ponto **P1654** definido pelas coordenadas N:7.452.104,092 m e E:445.757,461 m, com azimute de **111°09'41"** e distância de **7,19** m, deste segue até o ponto **P1655** definido pelas coordenadas N:7.452.103,768 m e E:445.766,112 m, com azimute de **92°08'51"** e distância de **8,66** m, deste segue até o ponto **P1656** definido pelas coordenadas N:7.452.104,741 m e E:445.773,897 m, com azimute de **82°52'30"** e distância de **7,85** m, deste segue até o ponto **P1657** definido pelas coordenadas N:7.452.107,012 m e E:445.778,871 m, com azimute de **65°27'44"** e distância de **5,47** m, deste segue até o ponto **P1658** definido pelas coordenadas N:7.452.111,662 m e E:445.783,845 m, com azimute de **46°55'50"** e distância de **6,81** m, deste segue até o ponto **P1659** definido pelas coordenadas N:7.452.117,501 m e E:445.788,819 m, com azimute de **40°25'34"** e distância de **7,67** m, deste segue até o ponto **P1660** definido pelas coordenadas N:7.452.122,475 m e E:445.792,280 m, com azimute de **34°49'28"** e distância de **6,06** m, deste segue até o ponto **P1661** definido pelas coordenadas N:7.452.125,611 m e E:445.797,038 m, com azimute de **56°36'41"** e distância de **5,70** m, deste segue até o ponto **P1662** definido pelas coordenadas N:7.452.127,773 m e E:445.803,309 m, com azimute de **70°58'28"** e distância de **6,63** m, deste segue até o ponto **P1663** definido pelas coordenadas N:7.452.128,530 m e E:445.814,231 m, com azimute de **86°02'07"** e distância de **10,95** m, deste segue até o ponto **P1664** definido pelas coordenadas N:7.452.137,613 m e E:445.826,017 m, com azimute de **52°22'50"** e distância de **14,88** m, deste segue até o ponto **P1665** definido pelas coordenadas N:7.452.154,158 m e E:445.849,698 m, com azimute de **55°03'38"** e distância de **28,89** m, deste segue até o ponto **P1666** definido pelas coordenadas N:7.452.169,188 m e E:445.868,297 m, com azimute de **51°03'25"** e distância de **23,91** m, deste segue até o ponto **P1667** definido pelas coordenadas N:7.452.176,757 m e E:445.876,731 m, com azimute de **48°05'39"** e distância de **11,33** m, deste segue até o ponto **P1668** definido pelas coordenadas N:7.452.179,028 m e E:445.873,379 m, com azimute de **304°06'52"** e distância de **4,05** m, deste segue até o ponto **P1669** definido pelas coordenadas N:7.452.182,272 m e E:445.872,406 m, com azimute de **343°18'03"** e distância de **3,39** m, deste segue até o ponto **P1670** definido pelas coordenadas N:7.452.186,273 m e E:445.873,271 m, com azimute de **12°12'02"** e distância de **4,09** m, deste segue até o ponto **P1671** definido pelas coordenadas N:7.452.190,274 m e E:445.874,677 m, com azimute de **19°21'32"** e distância de **4,24** m, deste segue até o ponto **P1672** definido pelas coordenadas N:7.452.191,896 m e E:445.875,542 m, com azimute de **28°04'21"** e distância de **1,84** m, deste segue até o ponto **P1673** definido pelas coordenadas N:7.452.195,356 m e E:445.877,380 m, com azimute de **27°58'46"** e distância de **3,92** m, deste segue até o ponto **P1674** definido pelas coordenadas N:7.452.199,898 m e E:445.875,866 m, com azimute de **341°33'54"** e distância de **4,79** m, deste segue até o ponto **P1675** definido pelas coordenadas N:7.452.203,142 m e E:445.873,595 m, com azimute de **325°00'29"** e distância de **3,96** m, deste segue até o ponto **P1676** definido pelas coordenadas N:7.452.205,412 m e E:445.868,729 m, com azimute de **295°01'01"** e distância de **5,37** m, deste segue até o ponto **P1677** definido pelas coordenadas N:7.452.205,304 m e E:445.864,837 m, com azimute de **268°24'32"** e distância de **3,89** m, deste segue até o ponto **P1678** definido pelas coordenadas N:7.452.203,899 m e E:445.859,322 m, com azimute de **255°41'59"** e distância de **5,69** m, deste segue até o ponto **P1679** definido pelas coordenadas N:7.452.201,195 m e E:445.852,726 m, com azimute de

247°42'52" e distância de 7,13 m, deste segue até o ponto **P1680** definido pelas coordenadas N:7.452.206,386 m e E:445.854,023 m, com azimute de 14°02'10" e distância de 5,35 m, deste segue até o ponto **P1681** definido pelas coordenadas N:7.452.212,225 m e E:445.855,105 m, com azimute de 10°29'29" e distância de 5,94 m, deste segue até o ponto **P1682** definido pelas coordenadas N:7.452.219,578 m e E:445.857,051 m, com azimute de 14°49'35" e distância de 7,61 m, deste segue até o ponto **P1683** definido pelas coordenadas N:7.452.225,093 m e E:445.857,267 m, com azimute de 2°14'45" e distância de 5,52 m, deste segue até o ponto **P1684** definido pelas coordenadas N:7.452.231,256 m e E:445.856,510 m, com azimute de 352°59'55" e distância de 6,21 m, deste segue até o ponto **P1685** definido pelas coordenadas N:7.452.237,960 m e E:445.856,294 m, com azimute de 358°09'09" e distância de 6,71 m, deste segue até o ponto **P1686** definido pelas coordenadas N:7.452.242,286 m e E:445.857,700 m, com azimute de 18°00'15" e distância de 4,55 m, deste segue até o ponto **P1687** definido pelas coordenadas N:7.452.248,125 m e E:445.857,267 m, com azimute de 355°45'49" e distância de 5,86 m, deste segue até o ponto **P1688** definido pelas coordenadas N:7.452.253,640 m e E:445.858,349 m, com azimute de 11°05'37" e distância de 5,62 m, deste segue até o ponto **P1689** definido pelas coordenadas N:7.452.261,101 m e E:445.868,729 m, com azimute de 54°17'36" e distância de 12,78 m, deste segue até o ponto **P1690** definido pelas coordenadas N:7.452.265,967 m e E:445.876,407 m, com azimute de 57°38'00" e distância de 9,09 m, deste segue até o ponto **P1691** definido pelas coordenadas N:7.452.267,805 m e E:445.883,435 m, com azimute de 75°20'36" e distância de 7,27 m, deste segue até o ponto **P1692** definido pelas coordenadas N:7.452.269,427 m e E:445.896,952 m, com azimute de 83°09'26" e distância de 13,61 m, deste segue até o ponto **P1693** definido pelas coordenadas N:7.452.270,076 m e E:445.904,089 m, com azimute de 84°48'20" e distância de 7,17 m, deste segue até o ponto **P1694** definido pelas coordenadas N:7.452.274,983 m e E:445.908,765 m, com azimute de 43°37'01" e distância de 6,78 m, deste segue até o ponto **P1695** definido pelas coordenadas N:7.452.273,237 m e E:445.912,200 m, com azimute de 116°56'22" e distância de 3,85 m, deste segue até o ponto **P1696** definido pelas coordenadas N:7.452.269,144 m e E:445.918,807 m, com azimute de 121°46'51" e distância de 7,77 m, deste segue até o ponto **P1697** definido pelas coordenadas N:7.452.262,214 m e E:445.929,220 m, com azimute de 123°38'40" e distância de 12,51 m, deste segue até o ponto **P1698** definido pelas coordenadas N:7.452.254,817 m e E:445.937,695 m, com azimute de 131°07'02" e distância de 11,25 m, deste segue até o ponto **P1699** definido pelas coordenadas N:7.452.249,861 m e E:445.943,045 m, com azimute de 132°48'18" e distância de 7,29 m, deste segue até o ponto **P1700** definido pelas coordenadas N:7.452.245,157 m e E:445.947,821 m, com azimute de 134°33'57" e distância de 6,70 m, deste segue até o ponto **P1701** definido pelas coordenadas N:7.452.238,945 m e E:445.953,638 m, com azimute de 136°52'50" e distância de 8,51 m, deste segue até o ponto **P1702** definido pelas coordenadas N:7.452.233,811 m e E:445.957,767 m, com azimute de 141°11'38" e distância de 6,59 m, deste segue até o ponto **P1703** definido pelas coordenadas N:7.452.222,484 m e E:445.967,897 m, com azimute de 138°11'40" e distância de 15,20 m, deste segue até o ponto **P1704** definido pelas coordenadas N:7.452.206,377 m e E:445.980,174 m, com azimute de 142°41'03" e distância de 20,25 m, deste segue até o ponto **P1705** definido pelas coordenadas N:7.452.203,756 m e E:445.983,370 m, com azimute de 129°21'34" e distância de 4,13 m, deste segue até o ponto **P1706** definido pelas coordenadas N:7.452.212,517 m e E:445.990,587 m, com azimute de 39°28'50" e distância de 11,35 m, deste segue até o ponto **P1707** definido pelas coordenadas N:7.452.216,180 m e E:445.985,775 m, com azimute de 307°16'41" e distância de 6,05 m, deste segue até o ponto **P1708** definido pelas coordenadas N:7.452.220,668 m e E:445.989,223 m, com azimute de 37°31'27" e distância de 5,66 m, deste segue até o ponto **P1709** definido pelas coordenadas N:7.452.221,422 m e E:445.988,073 m, com azimute de 303°16'30" e distância de 1,37 m, deste segue até o ponto **P1710** definido pelas coordenadas N:7.452.219,268 m e E:445.986,242 m, com azimute de 220°21'52" e distância de 2,83 m, deste segue até o ponto **P1711** definido pelas coordenadas N:7.452.227,922 m e E:445.974,608 m, com azimute de 306°38'34" e distância de 14,50 m, deste segue até o ponto **P1712** definido pelas coordenadas N:7.452.229,537 m e E:445.975,685 m, com azimute de 33°41'24" e distância de 1,94 m, deste segue até o ponto **P1713** definido pelas coordenadas N:7.452.232,554 m e E:445.971,556 m, com azimute de 306°08'44" e distância de 5,11 m, deste segue até o ponto **P1714** definido pelas coordenadas

N:7.452.230,435 m e E:445.970,550 m, com azimute de **205°23'16"** e distância de **2,35** m, deste segue até o ponto **P1715** definido pelas coordenadas N:7.452.232,410 m e E:445.968,180 m, com azimute de **309°48'20"** e distância de **3,08** m, deste segue até o ponto **P1716** definido pelas coordenadas N:7.452.234,385 m e E:445.966,241 m, com azimute de **315°31'32"** e distância de **2,77** m, deste segue até o ponto **P1717** definido pelas coordenadas N:7.452.241,926 m e E:445.959,096 m, com azimute de **316°32'26"** e distância de **10,39** m, deste segue até o ponto **P1718** definido pelas coordenadas N:7.452.249,861 m e E:445.951,519 m, com azimute de **316°19'34"** e distância de **10,97** m, deste segue até o ponto **P1719** definido pelas coordenadas N:7.452.253,991 m e E:445.947,533 m, com azimute de **316°00'50"** e distância de **5,74** m, deste segue até o ponto **P1720** definido pelas coordenadas N:7.452.262,790 m e E:445.937,797 m, com azimute de **312°06'17"** e distância de **13,12** m, deste segue até o ponto **P1721** definido pelas coordenadas N:7.452.264,907 m e E:445.935,325 m, com azimute de **310°34'27"** e distância de **3,26** m, deste segue até o ponto **P1722** definido pelas coordenadas N:7.452.270,616 m e E:445.927,533 m, com azimute de **306°13'51"** e distância de **9,66** m, deste segue até o ponto **P1723** definido pelas coordenadas N:7.452.276,828 m e E:445.917,766 m, com azimute de **302°27'27"** e distância de **11,58** m, deste segue até o ponto **P1724** definido pelas coordenadas N:7.452.279,378 m e E:445.913,062 m, com azimute de **298°27'25"** e distância de **5,35** m, deste segue até o ponto **P1725** definido pelas coordenadas N:7.452.279,988 m e E:445.911,338 m, com azimute de **289°30'09"** e distância de **1,83** m, deste segue até o ponto **P1726** definido pelas coordenadas N:7.452.431,648 m e E:446.021,358 m, com azimute de **35°57'31"** e distância de **187,36** m, deste segue até o ponto **P1727** definido pelas coordenadas N:7.452.405,566 m e E:446.074,073 m, com azimute de **116°19'32"** e distância de **58,81** m, deste segue até o ponto **P1728** definido pelas coordenadas N:7.452.420,704 m e E:446.109,973 m, com azimute de **67°08'08"** e distância de **38,96** m, deste segue até o ponto **P1729** definido pelas coordenadas N:7.452.425,741 m e E:446.111,156 m, com azimute de **13°13'01"** e distância de **5,17** m, deste segue até o ponto **P1730** definido pelas coordenadas N:7.452.466,120 m e E:446.105,647 m, com azimute de **352°13'54"** e distância de **40,75** m, deste segue até o ponto **P1731** definido pelas coordenadas N:7.452.505,480 m e E:446.105,215 m, com azimute de **359°22'13"** e distância de **39,36** m, deste segue até o ponto **P1732** definido pelas coordenadas N:7.452.537,920 m e E:446.115,163 m, com azimute de **17°02'57"** e distância de **33,93** m, deste segue até o ponto **P1733** definido pelas coordenadas N:7.452.558,681 m e E:446.130,734 m, com azimute de **36°52'12"** e distância de **25,95** m, deste segue até o ponto **P1734** definido pelas coordenadas N:7.452.583,335 m e E:446.152,361 m, com azimute de **41°15'25"** e distância de **32,80** m, deste segue até o ponto **P1735** definido pelas coordenadas N:7.452.598,474 m e E:446.177,447 m, com azimute de **58°53'28"** e distância de **29,30** m, deste segue até o ponto **P0** definido pelas coordenadas N:7.452.603,232 m e E:446.206,427 m, com azimute de **80°40'35"** e distância de **29,37** m, .O perímetro acima descrito encerra uma área de **12,28** ha.

■ ZONA DE USO INTENSIVO 03 (ZUI-03)

Área: **1,29** ha.

Perímetro: **582,31** m.

Inicia-se no ponto **P0** definido pelas coordenadas N:7.452.303,651m e E:445.774,206 m, deste segue até o ponto **P1** definido pelas coordenadas N:7.452.303,508 m e E:445.789,143 m, com azimute de **90°33'03"** e distância de **14,94** m, deste segue até o ponto **P2** definido pelas coordenadas N:7.452.302,107 m e E:445.798,336 m, com azimute de **98°39'43"** e distância de **9,30** m, deste segue até o ponto **P3** definido pelas coordenadas N:7.452.299,307 m e E:445.812,160 m, com azimute de **101°27'11"** e distância de **14,11** m, deste segue até o ponto **P4** definido pelas coordenadas N:7.452.296,398 m e E:445.824,010 m, com azimute de **103°47'27"** e distância de **12,20** m, deste segue até o ponto **P5** definido pelas coordenadas N:7.452.294,567 m e E:445.831,982 m, com azimute de **102°56'17"** e distância de **8,18** m, deste segue até

o ponto **P6** definido pelas coordenadas N:7.452.294,140 m e E:445.833,586 m, com azimute de **104°53'29"** e distância de **1,66** m, deste segue até o ponto **P7** definido pelas coordenadas N:7.452.291,189 m e E:445.833,992 m, com azimute de **172°09'54"** e distância de **2,98** m, deste segue até o ponto **P8** definido pelas coordenadas N:7.452.287,512 m e E:445.834,911 m, com azimute de **165°57'50"** e distância de **3,79** m, deste segue até o ponto **P9** definido pelas coordenadas N:7.452.284,592 m e E:445.837,452 m, com azimute de **138°57'53"** e distância de **3,87** m, deste segue até o ponto **P10** definido pelas coordenadas N:7.452.281,186 m e E:445.846,805 m, com azimute de **110°00'35"** e distância de **9,95** m, deste segue até o ponto **P11** definido pelas coordenadas N:7.452.279,186 m e E:445.847,292 m, com azimute de **166°19'43"** e distância de **2,06** m, deste segue até o ponto **P12** definido pelas coordenadas N:7.452.267,886 m e E:445.836,533 m, com azimute de **223°35'46"** e distância de **15,60** m, deste segue até o ponto **P13** definido pelas coordenadas N:7.452.261,831 m e E:445.837,344 m, com azimute de **172°22'19"** e distância de **6,11** m, deste segue até o ponto **P14** definido pelas coordenadas N:7.452.263,939 m e E:445.833,451 m, com azimute de **298°26'35"** e distância de **4,43** m, deste segue até o ponto **P15** definido pelas coordenadas N:7.452.246,205 m e E:445.826,531 m, com azimute de **201°19'04"** e distância de **19,04** m, deste segue até o ponto **P16** definido pelas coordenadas N:7.452.226,417 m e E:445.819,935 m, com azimute de **198°26'06"** e distância de **20,86** m, deste segue até o ponto **P17** definido pelas coordenadas N:7.452.222,200 m e E:445.814,852 m, com azimute de **230°18'52"** e distância de **6,60** m, deste segue até o ponto **P18** definido pelas coordenadas N:7.452.228,796 m e E:445.811,122 m, com azimute de **330°30'31"** e distância de **7,58** m, deste segue até o ponto **P19** definido pelas coordenadas N:7.452.229,391 m e E:445.809,067 m, com azimute de **286°08'40"** e distância de **2,14** m, deste segue até o ponto **P20** definido pelas coordenadas N:7.452.231,932 m e E:445.795,118 m, com azimute de **280°19'28"** e distância de **14,18** m, deste segue até o ponto **P21** definido pelas coordenadas N:7.452.236,744 m e E:445.786,089 m, com azimute de **298°03'17"** e distância de **10,23** m, deste segue até o ponto **P22** definido pelas coordenadas N:7.452.236,960 m e E:445.784,089 m, com azimute de **276°10'13"** e distância de **2,01** m, deste segue até o ponto **P23** definido pelas coordenadas N:7.452.234,906 m e E:445.777,763 m, com azimute de **252°00'25"** e distância de **6,65** m, deste segue até o ponto **P24** definido pelas coordenadas N:7.452.228,418 m e E:445.770,302 m, com azimute de **228°59'27"** e distância de **9,89** m, deste segue até o ponto **P25** definido pelas coordenadas N:7.452.221,659 m e E:445.771,491 m, com azimute de **170°01'05"** e distância de **6,86** m, deste segue até o ponto **P26** definido pelas coordenadas N:7.452.217,604 m e E:445.774,086 m, com azimute de **147°22'51"** e distância de **4,81** m, deste segue até o ponto **P27** definido pelas coordenadas N:7.452.216,469 m e E:445.769,977 m, com azimute de **254°33'13"** e distância de **4,26** m, deste segue até o ponto **P28** definido pelas coordenadas N:7.452.213,009 m e E:445.764,841 m, com azimute de **236°01'57"** e distância de **6,19** m, deste segue até o ponto **P29** definido pelas coordenadas N:7.452.206,737 m e E:445.762,192 m, com azimute de **202°54'00"** e distância de **6,81** m, deste segue até o ponto **P30** definido pelas coordenadas N:7.452.203,926 m e E:445.762,246 m, com azimute de **178°53'54"** e distância de **2,81** m, deste segue até o ponto **P31** definido pelas coordenadas N:7.452.200,520 m e E:445.764,192 m, com azimute de **150°15'18"** e distância de **3,92** m, deste segue até o ponto **P32** definido pelas coordenadas N:7.452.196,194 m e E:445.766,625 m, com azimute de **150°38'32"** e distância de **4,96** m, deste segue até o ponto **P33** definido pelas coordenadas N:7.452.195,167 m e E:445.764,463 m, com azimute de **244°35'32"** e distância de **2,39** m, deste segue até o ponto **P34** definido pelas coordenadas N:7.452.194,897 m e E:445.756,461 m, com azimute de **268°03'54"** e distância de **8,01** m, deste segue até o ponto **P35** definido pelas coordenadas N:7.452.194,843 m e E:445.751,054 m, com azimute de **269°25'37"** e distância de **5,41** m, deste segue até o ponto **P36** definido pelas coordenadas N:7.452.193,491 m e E:445.748,081 m, com azimute de **245°33'22"** e distância de **3,27** m, deste segue até o ponto **P37** definido pelas coordenadas N:7.452.191,599 m e E:445.742,187 m, com azimute de **252°11'53"** e distância de **6,19** m, deste segue até o ponto **P38** definido pelas coordenadas N:7.452.189,220 m e E:445.737,484 m, com azimute de **243°10'20"** e distância de **5,27** m, deste segue até o ponto **P39** definido pelas coordenadas N:7.452.187,490 m e E:445.729,374 m, com azimute de **257°57'27"** e distância de **8,29** m, deste segue até o ponto **P40** definido pelas coordenadas N:7.452.186,192 m e E:445.720,831 m, com azimute de **261°21'46"** e distância de **8,64** m, deste segue até o ponto **P41** definido pelas coordenadas N:7.452.182,786 m e E:445.710,505 m, com azimute de **251°44'43"**

e distância de **10,87 m**, deste segue até o ponto **P42** definido pelas coordenadas N:**7.452.183,597** m e E:**445.708,072** m, com azimute de **288°26'06"** e distância de **2,56 m**, deste segue até o ponto **P43** definido pelas coordenadas N:**7.452.187,814** m e E:**445.702,881** m, com azimute de **309°05'38"** e distância de **6,69 m**, deste segue até o ponto **P44** definido pelas coordenadas N:**7.452.190,788** m e E:**445.699,475** m, com azimute de **311°07'17"** e distância de **4,52 m**, deste segue até o ponto **P45** definido pelas coordenadas N:**7.452.193,599** m e E:**445.695,961** m, com azimute de **308°39'35"** e distância de **4,50 m**, deste segue até o ponto **P46** definido pelas coordenadas N:**7.452.196,843** m e E:**445.694,555** m, com azimute de **336°34'17"** e distância de **3,54 m**, deste segue até o ponto **P47** definido pelas coordenadas N:**7.452.202,141** m e E:**445.691,906** m, com azimute de **333°26'06"** e distância de **5,92 m**, deste segue até o ponto **P48** definido pelas coordenadas N:**7.452.208,305** m e E:**445.689,148** m, com azimute de **335°53'52"** e distância de **6,75 m**, deste segue até o ponto **P49** definido pelas coordenadas N:**7.452.211,982** m e E:**445.688,337** m, com azimute de **347°33'38"** e distância de **3,76 m**, deste segue até o ponto **P50** definido pelas coordenadas N:**7.452.215,280** m e E:**445.688,175** m, com azimute de **357°11'04"** e distância de **3,30 m**, deste segue até o ponto **P51** definido pelas coordenadas N:**7.452.217,983** m e E:**445.687,797** m, com azimute de **352°01'49"** e distância de **2,73 m**, deste segue até o ponto **P52** definido pelas coordenadas N:**7.452.220,794** m e E:**445.686,013** m, com azimute de **327°36'01"** e distância de **3,33 m**, deste segue até o ponto **P53** definido pelas coordenadas N:**7.452.222,524** m e E:**445.681,795** m, com azimute de **292°18'22"** e distância de **4,56 m**, deste segue até o ponto **P54** definido pelas coordenadas N:**7.452.224,417** m e E:**445.676,659** m, com azimute de **290°13'29"** e distância de **5,47 m**, deste segue até o ponto **P55** definido pelas coordenadas N:**7.452.224,849** m e E:**445.670,279** m, com azimute de **273°52'43"** e distância de **6,39 m**, deste segue até o ponto **P56** definido pelas coordenadas N:**7.452.223,444** m e E:**445.666,657** m, com azimute de **248°47'27"** e distância de **3,89 m**, deste segue até o ponto **P57** definido pelas coordenadas N:**7.452.220,416** m e E:**445.663,143** m, com azimute de **229°15'14"** e distância de **4,64 m**, deste segue até o ponto **P58** definido pelas coordenadas N:**7.452.217,064** m e E:**445.661,250** m, com azimute de **209°26'44"** e distância de **3,85 m**, deste segue até o ponto **P59** definido pelas coordenadas N:**7.452.215,388** m e E:**445.659,682** m, com azimute de **223°05'27"** e distância de **2,30 m**, deste segue até o ponto **P60** definido pelas coordenadas N:**7.452.214,198** m e E:**445.656,330** m, com azimute de **250°27'48"** e distância de **3,56 m**, deste segue até o ponto **P61** definido pelas coordenadas N:**7.452.215,388** m e E:**445.654,114** m, com azimute de **298°13'02"** e distância de **2,52 m**, deste segue até o ponto **P62** definido pelas coordenadas N:**7.452.217,064** m e E:**445.653,465** m, com azimute de **338°50'19"** e distância de **1,80 m**, deste segue até o ponto **P63** definido pelas coordenadas N:**7.452.219,280** m e E:**445.653,681** m, com azimute de **5°34'20"** e distância de **2,23 m**, deste segue até o ponto **P64** definido pelas coordenadas N:**7.452.221,497** m e E:**445.654,005** m, com azimute de **8°19'32"** e distância de **2,24 m**, deste segue até o ponto **P65** definido pelas coordenadas N:**7.452.223,768** m e E:**445.653,627** m, com azimute de **350°32'16"** e distância de **2,30 m**, deste segue até o ponto **P66** definido pelas coordenadas N:**7.452.225,228** m e E:**445.653,140** m, com azimute de **341°33'54"** e distância de **1,54 m**, deste segue até o ponto **P67** definido pelas coordenadas N:**7.452.227,444** m e E:**445.652,329** m, com azimute de **339°54'17"** e distância de **2,36 m**, deste segue até o ponto **P68** definido pelas coordenadas N:**7.452.229,337** m e E:**445.652,600** m, com azimute de **8°07'48"** e distância de **1,91 m**, deste segue até o ponto **P69** definido pelas coordenadas N:**7.452.230,959** m e E:**445.654,059** m, com azimute de **41°59'14"** e distância de **2,18 m**, deste segue até o ponto **P70** definido pelas coordenadas N:**7.452.233,284** m e E:**445.656,871** m, com azimute de **50°24'43"** e distância de **3,65 m**, deste segue até o ponto **P71** definido pelas coordenadas N:**7.452.235,392** m e E:**445.658,979** m, com azimute de **45°00'00"** e distância de **2,98 m**, deste segue até o ponto **P72** definido pelas coordenadas N:**7.452.236,960** m e E:**445.659,034** m, com azimute de **1°58'30"** e distância de **1,57 m**, deste segue até o ponto **P73** definido pelas coordenadas N:**7.452.241,610** m e E:**445.657,412** m, com azimute de **340°46'10"** e distância de **4,92 m**, deste segue até o ponto **P74** definido pelas coordenadas N:**7.452.243,989** m e E:**445.654,059** m, com azimute de **305°21'45"** e distância de **4,11 m**, deste segue até o ponto **P75** definido pelas coordenadas N:**7.452.246,109** m e E:**445.648,941** m, com azimute de **292°30'03"** e distância de **5,54 m**, deste segue até o ponto **P76** definido pelas coordenadas N:**7.452.252,393** m e E:**445.659,677** m, com azimute de **59°39'37"** e distância de **12,44 m**, deste segue até o ponto **P77** definido pelas coordenadas N:**7.452.253,147** m e

E:445.660,647 m, com azimute de **52°07'30"** e distância de **1,23** m, deste segue até o ponto **P78** definido pelas coordenadas N:7.452.255,517 m e E:445.659,103 m, com azimute de **326°54'55"** e distância de **2,83** m, deste segue até o ponto **P79** definido pelas coordenadas N:7.452.257,025 m e E:445.662,550 m, com azimute de **66°22'14"** e distância de **3,76** m, deste segue até o ponto **P80** definido pelas coordenadas N:7.452.254,440 m e E:445.663,663 m, com azimute de **156°42'20"** e distância de **2,81** m, deste segue até o ponto **P81** definido pelas coordenadas N:7.452.256,163 m e E:445.667,074 m, com azimute de **63°11'39"** e distância de **3,82** m, deste segue até o ponto **P82** definido pelas coordenadas N:7.452.260,149 m e E:445.676,051 m, com azimute de **66°03'32"** e distância de **9,82** m, deste segue até o ponto **P83** definido pelas coordenadas N:7.452.260,759 m e E:445.678,673 m, com azimute de **76°53'27"** e distância de **2,69** m, deste segue até o ponto **P84** definido pelas coordenadas N:7.452.262,196 m e E:445.683,341 m, com azimute de **72°53'50"** e distância de **4,88** m, deste segue até o ponto **P85** definido pelas coordenadas N:7.452.263,093 m e E:445.687,219 m, com azimute de **76°58'00"** e distância de **3,98** m, deste segue até o ponto **P86** definido pelas coordenadas N:7.452.264,907 m e E:445.694,311 m, com azimute de **75°39'25"** e distância de **7,32** m, deste segue até o ponto **P87** definido pelas coordenadas N:7.452.267,672 m e E:445.706,735 m, com azimute de **77°27'13"** e distância de **12,73** m, deste segue até o ponto **P88** definido pelas coordenadas N:7.452.269,359 m e E:445.713,162 m, com azimute de **75°17'17"** e distância de **6,65** m, deste segue até o ponto **P89** definido pelas coordenadas N:7.452.268,857 m e E:445.713,306 m, com azimute de **164°03'17"** e distância de **0,52** m, deste segue até o ponto **P90** definido pelas coordenadas N:7.452.269,395 m e E:445.715,389 m, com azimute de **75°29'59"** e distância de **2,15** m, deste segue até o ponto **P91** definido pelas coordenadas N:7.452.269,826 m e E:445.715,317 m, com azimute de **350°32'16"** e distância de **0,44** m, deste segue até o ponto **P92** definido pelas coordenadas N:7.452.271,622 m e E:445.722,391 m, com azimute de **75°45'31"** e distância de **7,30** m, deste segue até o ponto **P93** definido pelas coordenadas N:7.452.272,735 m e E:445.725,622 m, com azimute de **70°59'38"** e distância de **3,42** m, deste segue até o ponto **P94** definido pelas coordenadas N:7.452.274,543 m e E:445.729,089 m, com azimute de **62°26'50"** e distância de **3,91** m, deste segue até o ponto **P95** definido pelas coordenadas N:7.452.274,889 m e E:445.729,752 m, com azimute de **62°26'50"** e distância de **0,75** m, deste segue até o ponto **P96** definido pelas coordenadas N:7.452.277,295 m e E:445.732,948 m, com azimute de **53°01'38"** e distância de **4,00** m, deste segue até o ponto **P97** definido pelas coordenadas N:7.452.281,437 m e E:445.736,331 m, com azimute de **39°14'53"** e distância de **5,35** m, deste segue até o ponto **P98** definido pelas coordenadas N:7.452.282,948 m e E:445.737,309 m, com azimute de **32°54'19"** e distância de **1,80** m, deste segue até o ponto **P99** definido pelas coordenadas N:7.452.284,979 m e E:445.738,585 m, com azimute de **32°08'05"** e distância de **2,40** m, deste segue até o ponto **P100** definido pelas coordenadas N:7.452.287,672 m e E:445.739,734 m, com azimute de **23°06'23"** e distância de **2,93** m, deste segue até o ponto **P101** definido pelas coordenadas N:7.452.291,658 m e E:445.740,704 m, com azimute de **13°40'17"** e distância de **4,10** m, deste segue até o ponto **P102** definido pelas coordenadas N:7.452.292,276 m e E:445.740,909 m, com azimute de **18°26'06"** e distância de **0,65** m, deste segue até o ponto **P103** definido pelas coordenadas N:7.452.293,597 m e E:445.741,350 m, com azimute de **18°26'06"** e distância de **1,39** m, deste segue até o ponto **P104** definido pelas coordenadas N:7.452.295,249 m e E:445.742,714 m, com azimute de **39°33'35"** e distância de **2,14** m, deste segue até o ponto **P105** definido pelas coordenadas N:7.452.296,075 m e E:445.744,654 m, com azimute de **66°55'47"** e distância de **2,11** m, deste segue até o ponto **P106** definido pelas coordenadas N:7.452.300,779 m e E:445.759,986 m, com azimute de **72°56'40"** e distância de **16,04** m, deste segue até o ponto **P0** definido pelas coordenadas N:7.452.303,651 m e E:445.774,206 m, com azimute de **78°34'44"** e distância de **14,51** m, .O perímetro acima descrito encerra uma área de **1,29** ha.

■ ZONA DE USO INTENSIVO 04 (ZUI-04)

Área: **3,25 ha.**

Perímetro: **890,18 m.**

Inicia-se no ponto **P0** definido pelas coordenadas N:7.452.608,263m e E:445.631,555 m, deste segue até o ponto **P1** definido pelas coordenadas N:7.452.608,045 m e E:445.632,808 m, com azimute de **99°51'57"** e distância de **1,27 m**, deste segue até o ponto **P2** definido pelas coordenadas N:7.452.607,554 m e E:445.634,116 m, com azimute de **110°33'22"** e distância de **1,40 m**, deste segue até o ponto **P3** definido pelas coordenadas N:7.452.606,192 m e E:445.635,533 m, com azimute de **133°52'36"** e distância de **1,97 m**, deste segue até o ponto **P4** definido pelas coordenadas N:7.452.603,086 m e E:445.637,113 m, com azimute de **153°02'03"** e distância de **3,48 m**, deste segue até o ponto **P5** definido pelas coordenadas N:7.452.594,095 m e E:445.639,456 m, com azimute de **165°23'36"** e distância de **9,29 m**, deste segue até o ponto **P6** definido pelas coordenadas N:7.452.586,140 m e E:445.641,200 m, com azimute de **167°38'15"** e distância de **8,14 m**, deste segue até o ponto **P7** definido pelas coordenadas N:7.452.577,258 m e E:445.642,072 m, com azimute de **174°23'38"** e distância de **8,92 m**, deste segue até o ponto **P8** definido pelas coordenadas N:7.452.572,300 m e E:445.642,126 m, com azimute de **179°22'13"** e distância de **4,96 m**, deste segue até o ponto **P9** definido pelas coordenadas N:7.452.566,857 m e E:445.641,908 m, com azimute de **182°17'26"** e distância de **5,45 m**, deste segue até o ponto **P10** definido pelas coordenadas N:7.452.566,851 m e E:445.641,908 m, com azimute de **182°17'26"** e distância de **0,01 m**, deste segue até o ponto **P11** definido pelas coordenadas N:7.452.552,084 m e E:445.640,818 m, com azimute de **184°13'15"** e distância de **14,81 m**, deste segue até o ponto **P12** definido pelas coordenadas N:7.452.535,356 m e E:445.639,729 m, com azimute de **183°43'38"** e distância de **16,76 m**, deste segue até o ponto **P13** definido pelas coordenadas N:7.452.525,494 m e E:445.639,020 m, com azimute de **184°06'29"** e distância de **9,89 m**, deste segue até o ponto **P14** definido pelas coordenadas N:7.452.525,494 m e E:445.639,020 m, com azimute de **182°19'11"** e distância de **0,00 m**, deste segue até o ponto **P15** definido pelas coordenadas N:7.452.509,746 m e E:445.638,039 m, com azimute de **183°33'50"** e distância de **15,78 m**, deste segue até o ponto **P16** definido pelas coordenadas N:7.452.496,560 m e E:445.637,222 m, com azimute de **183°32'49"** e distância de **13,21 m**, deste segue até o ponto **P17** definido pelas coordenadas N:7.452.480,104 m e E:445.635,969 m, com azimute de **184°21'19"** e distância de **16,50 m**, deste segue até o ponto **P18** definido pelas coordenadas N:7.452.459,453 m e E:445.634,879 m, com azimute de **183°01'15"** e distância de **20,68 m**, deste segue até o ponto **P19** definido pelas coordenadas N:7.452.451,007 m e E:445.634,988 m, com azimute de **179°15'39"** e distância de **8,45 m**, deste segue até o ponto **P20** definido pelas coordenadas N:7.452.445,067 m e E:445.635,969 m, com azimute de **170°37'23"** e distância de **6,02 m**, deste segue até o ponto **P21** definido pelas coordenadas N:7.452.435,477 m e E:445.637,604 m, com azimute de **170°19'36"** e distância de **9,73 m**, deste segue até o ponto **P22** definido pelas coordenadas N:7.452.425,615 m e E:445.639,129 m, com azimute de **171°12'23"** e distância de **9,98 m**, deste segue até o ponto **P23** definido pelas coordenadas N:7.452.406,761 m e E:445.646,976 m, com azimute de **157°24'13"** e distância de **20,42 m**, deste segue até o ponto **P24** definido pelas coordenadas N:7.452.391,450 m e E:445.653,133 m, com azimute de **158°05'36"** e distância de **16,50 m**, deste segue até o ponto **P25** definido pelas coordenadas N:7.452.389,815 m e E:445.654,223 m, com azimute de **146°18'36"** e distância de **1,96 m**, deste segue até o ponto **P26** definido pelas coordenadas N:7.452.383,549 m e E:445.658,582 m, com azimute de **145°10'32"** e distância de **7,63 m**, deste segue até o ponto **P27** definido pelas coordenadas N:7.452.375,812 m e E:445.664,957 m, com azimute de **140°30'48"** e distância de **10,03 m**, deste segue até o ponto **P28** definido pelas coordenadas N:7.452.364,151 m e E:445.675,419 m, com azimute de **138°06'06"** e distância de **15,67 m**, deste segue até o ponto **P29** definido pelas coordenadas N:7.452.320,241 m e E:445.719,626 m, com azimute de **134°48'25"** e distância de **62,31 m**, deste segue até o ponto **P30** definido pelas coordenadas N:7.452.317,153 m e E:445.722,355 m, com azimute de **138°31'56"** e distância de **4,12 m**, deste segue até

o ponto **P31** definido pelas coordenadas N:7.452.312,341 m e E:445.726,233 m, com azimute de **141°07'56"** e distância de **6,18** m, deste segue até o ponto **P32** definido pelas coordenadas N:7.452.303,149 m e E:445.730,901 m, com azimute de **153°04'41"** e distância de **10,31** m, deste segue até o ponto **P33** definido pelas coordenadas N:7.452.299,773 m e E:445.731,834 m, com azimute de **164°32'20"** e distância de **3,50** m, deste segue até o ponto **P34** definido pelas coordenadas N:7.452.291,156 m e E:445.731,763 m, com azimute de **180°28'39"** e distância de **8,62** m, deste segue até o ponto **P35** definido pelas coordenadas N:7.452.284,405 m e E:445.729,105 m, com azimute de **201°29'08"** e distância de **7,25** m, deste segue até o ponto **P36** definido pelas coordenadas N:7.452.283,184 m e E:445.727,974 m, com azimute de **222°48'51"** e distância de **1,66** m, deste segue até o ponto **P37** definido pelas coordenadas N:7.452.281,191 m e E:445.725,389 m, com azimute de **232°22'26"** e distância de **3,26** m, deste segue até o ponto **P38** definido pelas coordenadas N:7.452.279,934 m e E:445.723,432 m, com azimute de **237°17'29"** e distância de **2,33** m, deste segue até o ponto **P39** definido pelas coordenadas N:7.452.279,306 m e E:445.722,409 m, com azimute de **238°26'55"** e distância de **1,20** m, deste segue até o ponto **P40** definido pelas coordenadas N:7.452.278,695 m e E:445.720,649 m, com azimute de **250°51'59"** e distância de **1,86** m, deste segue até o ponto **P41** definido pelas coordenadas N:7.452.277,618 m e E:445.716,250 m, com azimute de **256°14'21"** e distância de **4,53** m, deste segue até o ponto **P42** definido pelas coordenadas N:7.452.276,972 m e E:445.713,719 m, com azimute de **255°40'38"** e distância de **2,61** m, deste segue até o ponto **P43** definido pelas coordenadas N:7.452.277,475 m e E:445.713,557 m, com azimute de **342°10'52"** e distância de **0,53** m, deste segue até o ponto **P44** definido pelas coordenadas N:7.452.277,098 m e E:445.711,726 m, com azimute de **258°21'59"** e distância de **1,87** m, deste segue até o ponto **P45** definido pelas coordenadas N:7.452.276,541 m e E:445.711,654 m, com azimute de **187°21'09"** e distância de **0,56** m, deste segue até o ponto **P46** definido pelas coordenadas N:7.452.274,961 m e E:445.704,921 m, com azimute de **256°47'37"** e distância de **6,92** m, deste segue até o ponto **P47** definido pelas coordenadas N:7.452.272,268 m e E:445.692,964 m, com azimute de **257°18'26"** e distância de **12,26** m, deste segue até o ponto **P48** definido pelas coordenadas N:7.452.271,154 m e E:445.688,622 m, com azimute de **255°36'30"** e distância de **4,48** m, deste segue até o ponto **P49** definido pelas coordenadas N:7.452.267,699 m e E:445.672,187 m, com azimute de **258°07'45"** e distância de **16,79** m, deste segue até o ponto **P50** definido pelas coordenadas N:7.452.268,067 m e E:445.669,839 m, com azimute de **278°54'06"** e distância de **2,38** m, deste segue até o ponto **P51** definido pelas coordenadas N:7.452.269,898 m e E:445.664,525 m, com azimute de **289°00'49"** e distância de **5,62** m, deste segue até o ponto **P52** definido pelas coordenadas N:7.452.273,848 m e E:445.656,553 m, com azimute de **296°21'30"** e distância de **8,90** m, deste segue até o ponto **P53** definido pelas coordenadas N:7.452.275,787 m e E:445.653,142 m, com azimute de **299°36'53"** e distância de **3,92** m, deste segue até o ponto **P54** definido pelas coordenadas N:7.452.277,622 m e E:445.649,836 m, com azimute de **299°02'02"** e distância de **3,78** m, deste segue até o ponto **P55** definido pelas coordenadas N:7.452.278,930 m e E:445.647,303 m, com azimute de **297°17'58"** e distância de **2,85** m, deste segue até o ponto **P56** definido pelas coordenadas N:7.452.282,907 m e E:445.638,448 m, com azimute de **294°11'28"** e distância de **9,71** m, deste segue até o ponto **P57** definido pelas coordenadas N:7.452.284,596 m e E:445.634,634 m, com azimute de **293°53'11"** e distância de **4,17** m, deste segue até o ponto **P58** definido pelas coordenadas N:7.452.286,803 m e E:445.627,768 m, com azimute de **287°49'08"** e distância de **7,21** m, deste segue até o ponto **P59** definido pelas coordenadas N:7.452.288,275 m e E:445.622,210 m, com azimute de **284°49'35"** e distância de **5,75** m, deste segue até o ponto **P60** definido pelas coordenadas N:7.452.289,664 m e E:445.616,271 m, com azimute de **283°10'02"** e distância de **6,10** m, deste segue até o ponto **P61** definido pelas coordenadas N:7.452.289,210 m e E:445.609,792 m, com azimute de **265°59'44"** e distância de **6,50** m, deste segue até o ponto **P62** definido pelas coordenadas N:7.452.292,497 m e E:445.598,153 m, com azimute de **285°46'17"** e distância de **12,09** m, deste segue até o ponto **P63** definido pelas coordenadas N:7.452.292,797 m e E:445.591,533 m, com azimute de **272°35'31"** e distância de **6,63** m, deste segue até o ponto **P64** definido pelas coordenadas N:7.452.293,696 m e E:445.582,787 m, com azimute de **275°52'11"** e distância de **8,79** m, deste segue até o ponto **P65** definido pelas coordenadas N:7.452.294,813 m e E:445.576,630 m, com azimute de **280°16'57"** e distância de **6,26** m, deste segue até o ponto **P66** definido pelas coordenadas N:7.452.296,857 m e E:445.571,290 m, com azimute de **290°56'22"**

e distância de **5,72** m, deste segue até o ponto **P67** definido pelas coordenadas N:**7.452.300,126** m e E:**445.564,533** m, com azimute de **295°49'16"** e distância de **7,51** m, deste segue até o ponto **P68** definido pelas coordenadas N:**7.452.306,719** m e E:**445.552,055** m, com azimute de **297°51'05"** e distância de **14,11** m, deste segue até o ponto **P69** definido pelas coordenadas N:**7.452.310,860** m e E:**445.544,672** m, com azimute de **299°17'15"** e distância de **8,47** m, deste segue até o ponto **P70** definido pelas coordenadas N:**7.452.312,740** m e E:**445.541,648** m, com azimute de **301°51'58"** e distância de **3,56** m, deste segue até o ponto **P71** definido pelas coordenadas N:**7.452.315,655** m e E:**445.537,534** m, com azimute de **305°19'18"** e distância de **5,04** m, deste segue até o ponto **P72** definido pelas coordenadas N:**7.452.317,808** m e E:**445.535,164** m, com azimute de **312°14'27"** e distância de **3,20** m, deste segue até o ponto **P73** definido pelas coordenadas N:**7.452.321,349** m e E:**445.532,739** m, com azimute de **325°36'14"** e distância de **4,29** m, deste segue até o ponto **P74** definido pelas coordenadas N:**7.452.324,183** m e E:**445.531,240** m, com azimute de **332°07'41"** e distância de **3,21** m, deste segue até o ponto **P75** definido pelas coordenadas N:**7.452.327,071** m e E:**445.530,832** m, com azimute de **351°56'44"** e distância de **2,92** m, deste segue até o ponto **P76** definido pelas coordenadas N:**7.452.329,904** m e E:**445.530,450** m, com azimute de **352°20'00"** e distância de **2,86** m, deste segue até o ponto **P77** definido pelas coordenadas N:**7.452.336,988** m e E:**445.530,559** m, com azimute de **0°52'53"** e distância de **7,08** m, deste segue até o ponto **P78** definido pelas coordenadas N:**7.452.345,025** m e E:**445.531,213** m, com azimute de **4°39'04"** e distância de **8,06** m, deste segue até o ponto **P79** definido pelas coordenadas N:**7.452.353,008** m e E:**445.532,439** m, com azimute de **8°43'53"** e distância de **8,08** m, deste segue até o ponto **P80** definido pelas coordenadas N:**7.452.359,792** m e E:**445.533,693** m, com azimute de **10°28'00"** e distância de **6,90** m, deste segue até o ponto **P81** definido pelas coordenadas N:**7.452.362,843** m e E:**445.534,237** m, com azimute de **10°07'29"** e distância de **3,10** m, deste segue até o ponto **P82** definido pelas coordenadas N:**7.452.370,826** m e E:**445.535,518** m, com azimute de **9°06'47"** e distância de **8,08** m, deste segue até o ponto **P83** definido pelas coordenadas N:**7.452.376,220** m e E:**445.536,499** m, com azimute de **10°18'17"** e distância de **5,48** m, deste segue até o ponto **P84** definido pelas coordenadas N:**7.452.379,509** m e E:**445.536,921** m, com azimute de **7°18'56"** e distância de **3,32** m, deste segue até o ponto **P85** definido pelas coordenadas N:**7.452.389,476** m e E:**445.537,720** m, com azimute de **4°34'57"** e distância de **10,00** m, deste segue até o ponto **P86** definido pelas coordenadas N:**7.452.391,062** m e E:**445.537,751** m, com azimute de **1°07'59"** e distância de **1,59** m, deste segue até o ponto **P87** definido pelas coordenadas N:**7.452.401,791** m e E:**445.537,712** m, com azimute de **359°47'21"** e distância de **10,73** m, deste segue até o ponto **P88** definido pelas coordenadas N:**7.452.417,823** m e E:**445.536,907** m, com azimute de **357°07'41"** e distância de **16,05** m, deste segue até o ponto **P89** definido pelas coordenadas N:**7.452.428,612** m e E:**445.536,853** m, com azimute de **359°42'38"** e distância de **10,79** m, deste segue até o ponto **P90** definido pelas coordenadas N:**7.452.433,756** m e E:**445.537,777** m, com azimute de **10°10'43"** e distância de **5,23** m, deste segue até o ponto **P91** definido pelas coordenadas N:**7.452.451,361** m e E:**445.540,613** m, com azimute de **9°09'06"** e distância de **17,83** m, deste segue até o ponto **P92** definido pelas coordenadas N:**7.452.454,412** m e E:**445.541,294** m, com azimute de **12°34'59"** e distância de **3,13** m, deste segue até o ponto **P93** definido pelas coordenadas N:**7.452.461,741** m e E:**445.543,473** m, com azimute de **16°33'44"** e distância de **7,65** m, deste segue até o ponto **P94** definido pelas coordenadas N:**7.452.475,527** m e E:**445.547,778** m, com azimute de **17°20'28"** e distância de **14,44** m, deste segue até o ponto **P95** definido pelas coordenadas N:**7.452.486,288** m e E:**445.551,402** m, com azimute de **18°36'32"** e distância de **11,36** m, deste segue até o ponto **P96** definido pelas coordenadas N:**7.452.491,438** m e E:**445.553,881** m, com azimute de **25°42'36"** e distância de **5,72** m, deste segue até o ponto **P97** definido pelas coordenadas N:**7.452.500,428** m e E:**445.559,193** m, com azimute de **30°34'45"** e distância de **10,44** m, deste segue até o ponto **P98** definido pelas coordenadas N:**7.452.512,770** m e E:**445.567,612** m, com azimute de **34°17'55"** e distância de **14,94** m, deste segue até o ponto **P99** definido pelas coordenadas N:**7.452.526,256** m e E:**445.578,265** m, com azimute de **38°18'19"** e distância de **17,19** m, deste segue até o ponto **P100** definido pelas coordenadas N:**7.452.550,123** m e E:**445.596,900** m, com azimute de **37°59'01"** e distância de **30,28** m, deste segue até o ponto **P101** definido pelas coordenadas N:**7.452.563,146** m e E:**445.606,763** m, com azimute de **37°08'15"** e distância de **16,34** m, deste segue até o ponto **P102** definido pelas coordenadas N:**7.452.576,005** m e

E:445.615,644 m, com azimute de **34°37'55"** e distância de **15,63** m, deste segue até o ponto **P103** definido pelas coordenadas N:7.452.585,868 m e E:445.619,677 m, com azimute de **22°14'12"** e distância de **10,65** m, deste segue até o ponto **P104** definido pelas coordenadas N:7.452.597,256 m e E:445.623,818 m, com azimute de **19°58'59"** e distância de **12,12** m, deste segue até o ponto **P105** definido pelas coordenadas N:7.452.605,048 m e E:445.627,033 m, com azimute de **22°25'14"** e distância de **8,43** m, deste segue até o ponto **P106** definido pelas coordenadas N:7.452.607,009 m e E:445.628,231 m, com azimute de **31°25'46"** e distância de **2,30** m, deste segue até o ponto **P107** definido pelas coordenadas N:7.452.607,585 m e E:445.629,079 m, com azimute de **55°50'25"** e distância de **1,02** m, deste segue até o ponto **P108** definido pelas coordenadas N:7.452.608,045 m e E:445.629,757 m, com azimute de **55°50'25"** e distância de **0,82** m, deste segue até o ponto **P0** definido pelas coordenadas N:7.452.608,263 m e E:445.631,555 m, com azimute de **83°05'20"** e distância de **1,81** m, .O perímetro acima descrito encerra uma área de **3,25** ha.

■ ZONA DE USO INTENSIVO 05 (ZUI-05)

Área: **0,33** ha.

Perímetro: **311,95** m.

Inicia-se no ponto **P0** definido pelas coordenadas N:7.452.488,795m e E:445.544,073 m, deste segue até o ponto **P1** definido pelas coordenadas N:7.452.468,089 m e E:445.537,534 m, com azimute de **197°31'32"** e distância de **21,71** m, deste segue até o ponto **P2** definido pelas coordenadas N:7.452.451,306 m e E:445.532,521 m, com azimute de **196°37'51"** e distância de **17,52** m, deste segue até o ponto **P3** definido pelas coordenadas N:7.452.437,139 m e E:445.530,341 m, com azimute de **188°44'46"** e distância de **14,33** m, deste segue até o ponto **P4** definido pelas coordenadas N:7.452.418,177 m e E:445.529,688 m, com azimute de **181°58'30"** e distância de **18,97** m, deste segue até o ponto **P5** definido pelas coordenadas N:7.452.391,150 m e E:445.530,559 m, com azimute de **178°09'09"** e distância de **27,04** m, deste segue até o ponto **P6** definido pelas coordenadas N:7.452.372,188 m e E:445.527,862 m, com azimute de **188°05'44"** e distância de **19,15** m, deste segue até o ponto **P7** definido pelas coordenadas N:7.452.356,122 m e E:445.524,864 m, com azimute de **190°34'16"** e distância de **16,34** m, deste segue até o ponto **P8** definido pelas coordenadas N:7.452.361,407 m e E:445.520,840 m, com azimute de **322°43'03"** e distância de **6,64** m, deste segue até o ponto **P9** definido pelas coordenadas N:7.452.366,678 m e E:445.516,488 m, com azimute de **320°27'20"** e distância de **6,84** m, deste segue até o ponto **P10** definido pelas coordenadas N:7.452.370,815 m e E:445.513,568 m, com azimute de **324°46'57"** e distância de **5,06** m, deste segue até o ponto **P11** definido pelas coordenadas N:7.452.380,682 m e E:445.504,702 m, com azimute de **318°03'22"** e distância de **13,27** m, deste segue até o ponto **P12** definido pelas coordenadas N:7.452.390,359 m e E:445.496,727 m, com azimute de **320°30'39"** e distância de **12,54** m, deste segue até o ponto **P13** definido pelas coordenadas N:7.452.395,901 m e E:445.494,861 m, com azimute de **341°23'51"** e distância de **5,85** m, deste segue até o ponto **P14** definido pelas coordenadas N:7.452.403,743 m e E:445.489,659 m, com azimute de **326°26'15"** e distância de **9,41** m, deste segue até o ponto **P15** definido pelas coordenadas N:7.452.412,892 m e E:445.491,428 m, com azimute de **10°56'48"** e distância de **9,32** m, deste segue até o ponto **P16** definido pelas coordenadas N:7.452.418,298 m e E:445.493,402 m, com azimute de **20°03'07"** e distância de **5,76** m, deste segue até o ponto **P17** definido pelas coordenadas N:7.452.421,596 m e E:445.491,888 m, com azimute de **335°20'39"** e distância de **3,63** m, deste segue até o ponto **P18** definido pelas coordenadas N:7.452.422,542 m e E:445.487,860 m, com azimute de **283°13'09"** e distância de **4,14** m, deste segue até o ponto **P19** definido pelas coordenadas N:7.452.423,300 m e E:445.486,774 m, com azimute de **304°53'04"** e distância de **1,32** m, deste segue até o ponto **P20** definido pelas coordenadas N:7.452.425,247 m e E:445.487,385 m, com azimute de **17°25'32"** e distância de **2,04** m, deste segue até o ponto **P21** definido pelas coordenadas N:7.452.426,111 m e E:445.492,780 m, com azimute de **80°54'11"** e

distância de **5,46** m, deste segue até o ponto **P22** definido pelas coordenadas N:**7.452.429,841** m e E:**445.493,483** m, com azimute de **10°40'11"** e distância de **3,80** m, deste segue até o ponto **P23** definido pelas coordenadas N:**7.452.431,330** m e E:**445.494,036** m, com azimute de **20°23'51"** e distância de **1,59** m, deste segue até o ponto **P24** definido pelas coordenadas N:**7.452.433,112** m e E:**445.496,511** m, com azimute de **54°13'52"** e distância de **3,05** m, deste segue até o ponto **P25** definido pelas coordenadas N:**7.452.437,789** m e E:**445.500,268** m, com azimute de **38°46'51"** e distância de **6,00** m, deste segue até o ponto **P26** definido pelas coordenadas N:**7.452.439,627** m e E:**445.500,971** m, com azimute de **20°55'28"** e distância de **1,97** m, deste segue até o ponto **P27** definido pelas coordenadas N:**7.452.441,682** m e E:**445.505,296** m, com azimute de **64°35'32"** e distância de **4,79** m, deste segue até o ponto **P28** definido pelas coordenadas N:**7.452.443,358** m e E:**445.507,837** m, com azimute de **56°35'32"** e distância de **3,04** m, deste segue até o ponto **P29** definido pelas coordenadas N:**7.452.445,521** m e E:**445.509,351** m, com azimute de **34°59'31"** e distância de **2,64** m, deste segue até o ponto **P30** definido pelas coordenadas N:**7.452.449,859** m e E:**445.508,486** m, com azimute de **348°43'28"** e distância de **4,42** m, deste segue até o ponto **P31** definido pelas coordenadas N:**7.452.458,834** m e E:**445.514,217** m, com azimute de **32°33'38"** e distância de **10,65** m, deste segue até o ponto **P32** definido pelas coordenadas N:**7.452.466,187** m e E:**445.517,353** m, com azimute de **23°05'49"** e distância de **7,99** m, deste segue até o ponto **P33** definido pelas coordenadas N:**7.452.473,216** m e E:**445.521,678** m, com azimute de **31°36'27"** e distância de **8,25** m, deste segue até o ponto **P34** definido pelas coordenadas N:**7.452.476,882** m e E:**445.526,441** m, com azimute de **52°25'01"** e distância de **6,01** m, deste segue até o ponto **P35** definido pelas coordenadas N:**7.452.479,271** m e E:**445.531,735** m, com azimute de **65°42'13"** e distância de **5,81** m, deste segue até o ponto **P0** definido pelas coordenadas N:**7.452.488,795** m e E:**445.544,073** m, com azimute de **52°20'09"** e distância de **15,59** m, .O perímetro acima descrito encerra uma área de **0,33** ha.

■ ZONA DE USO INTENSIVO 06 (ZUI-06)

Área: **2,15** ha.

Perímetro: **630,68** m.

Inicia-se no ponto **P0** definido pelas coordenadas N:**7.452.584,459** m e E:**445.692,869** m, deste segue até o ponto **P1** definido pelas coordenadas N:**7.452.579,855** m e E:**445.699,533** m, com azimute de **124°38'23"** e distância de **8,10** m, deste segue até o ponto **P2** definido pelas coordenadas N:**7.452.569,766** m e E:**445.701,436** m, com azimute de **169°19'05"** e distância de **10,27** m, deste segue até o ponto **P3** definido pelas coordenadas N:**7.452.525,570** m e E:**445.720,844** m, com azimute de **156°17'30"** e distância de **48,27** m, deste segue até o ponto **P4** definido pelas coordenadas N:**7.452.518,344** m e E:**445.724,018** m, com azimute de **156°17'31"** e distância de **7,89** m, deste segue até o ponto **P5** definido pelas coordenadas N:**7.452.488,665** m e E:**445.737,051** m, com azimute de **156°17'31"** e distância de **32,41** m, deste segue até o ponto **P6** definido pelas coordenadas N:**7.452.470,281** m e E:**445.745,124** m, com azimute de **156°17'31"** e distância de **20,08** m, deste segue até o ponto **P7** definido pelas coordenadas N:**7.452.442,460** m e E:**445.757,341** m, com azimute de **156°17'31"** e distância de **30,39** m, deste segue até o ponto **P8** definido pelas coordenadas N:**7.452.382,859** m e E:**445.792,844** m, com azimute de **149°13'07"** e distância de **69,37** m, deste segue até o ponto **P9** definido pelas coordenadas N:**7.452.331,814** m e E:**445.718,487** m, com azimute de **235°31'52"** e distância de **90,19** m, deste segue até o ponto **P10** definido pelas coordenadas N:**7.452.334,400** m e E:**445.715,850** m, com azimute de **314°25'51"** e distância de **3,69** m, deste segue até o ponto **P11** definido pelas coordenadas N:**7.452.351,019** m e E:**445.698,904** m, com azimute de **314°26'31"** e distância de **23,74** m, deste segue até o ponto **P12** definido pelas coordenadas N:**7.452.364,205** m e E:**445.685,282** m, com azimute de **314°04'06"** e distância de **18,96** m, deste segue até o ponto **P13** definido pelas coordenadas N:**7.452.373,795** m e E:**445.676,400** m, com azimute de **317°11'46"** e distância de **13,07**

m, deste segue até o ponto **P14** definido pelas coordenadas N:7.452.386,734 m e E:445.665,681 m, com azimute de **320°21'36"** e distância de **16,80** m, deste segue até o ponto **P15** definido pelas coordenadas N:7.452.392,158 m e E:445.661,306 m, com azimute de **321°06'52"** e distância de **6,97** m, deste segue até o ponto **P16** definido pelas coordenadas N:7.452.395,024 m e E:445.659,765 m, com azimute de **331°43'15"** e distância de **3,25** m, deste segue até o ponto **P17** definido pelas coordenadas N:7.452.396,408 m e E:445.659,026 m, com azimute de **331°55'40"** e distância de **1,57** m, deste segue até o ponto **P18** definido pelas coordenadas N:7.452.400,768 m e E:445.656,675 m, com azimute de **331°39'19"** e distância de **4,95** m, deste segue até o ponto **P19** definido pelas coordenadas N:7.452.405,424 m e E:445.654,584 m, com azimute de **335°48'54"** e distância de **5,10** m, deste segue até o ponto **P20** definido pelas coordenadas N:7.452.424,035 m e E:445.647,303 m, com azimute de **338°37'59"** e distância de **19,98** m, deste segue até o ponto **P21** definido pelas coordenadas N:7.452.428,012 m e E:445.646,158 m, com azimute de **343°57'04"** e distância de **4,14** m, deste segue até o ponto **P22** definido pelas coordenadas N:7.452.433,243 m e E:445.644,633 m, com azimute de **343°44'23"** e distância de **5,45** m, deste segue até o ponto **P23** definido pelas coordenadas N:7.452.440,817 m e E:445.643,325 m, com azimute de **350°12'14"** e distância de **7,69** m, deste segue até o ponto **P24** definido pelas coordenadas N:7.452.448,555 m e E:445.642,508 m, com azimute de **353°58'12"** e distância de **7,78** m, deste segue até o ponto **P25** definido pelas coordenadas N:7.452.456,456 m e E:445.642,044 m, com azimute de **356°38'42"** e distância de **7,91** m, deste segue até o ponto **P26** definido pelas coordenadas N:7.452.463,703 m e E:445.642,371 m, com azimute de **2°34'59"** e distância de **7,25** m, deste segue até o ponto **P27** definido pelas coordenadas N:7.452.522,851 m e E:445.646,622 m, com azimute de **4°06'36"** e distância de **59,30** m, deste segue até o ponto **P28** definido pelas coordenadas N:7.452.546,390 m e E:445.648,147 m, com azimute de **3°42'30"** e distância de **23,59** m, deste segue até o ponto **P29** definido pelas coordenadas N:7.452.569,665 m e E:445.649,413 m, com azimute de **3°06'48"** e distância de **23,31** m, deste segue até o ponto **P30** definido pelas coordenadas N:7.452.571,044 m e E:445.659,759 m, com azimute de **82°24'34"** e distância de **10,44** m, deste segue até o ponto **P31** definido pelas coordenadas N:7.452.570,616 m e E:445.673,714 m, com azimute de **91°45'24"** e distância de **13,96** m, deste segue até o ponto **P32** definido pelas coordenadas N:7.452.581,911 m e E:445.683,075 m, com azimute de **39°39'04"** e distância de **14,67** m, deste segue até o ponto **P0** definido pelas coordenadas N:7.452.584,459 m e E:445.692,869 m, com azimute de **75°25'02"** e distância de **10,12** m. O perímetro acima descrito encerra uma área de **2,15** ha.

■ ZONA DE USO INTENSIVO 07 (ZUI-07)

Área: **0,06** ha.

Perímetro: **101,14** m.

Inicia-se no ponto **P0** definido pelas coordenadas N:7.452.674,686m e E:445.664,668 m, deste segue até o ponto **P1** definido pelas coordenadas N:7.452.666,224 m e E:445.669,078 m, com azimute de **152°28'29"** e distância de **9,54** m, deste segue até o ponto **P2** definido pelas coordenadas N:7.452.666,999 m e E:445.670,577 m, com azimute de **62°39'08"** e distância de **1,69** m, deste segue até o ponto **P3** definido pelas coordenadas N:7.452.667,544 m e E:445.671,629 m, com azimute de **62°39'08"** e distância de **1,18** m, deste segue até o ponto **P4** definido pelas coordenadas N:7.452.668,083 m e E:445.674,451 m, com azimute de **79°10'13"** e distância de **2,87** m, deste segue até o ponto **P5** definido pelas coordenadas N:7.452.667,799 m e E:445.677,310 m, com azimute de **95°41'18"** e distância de **2,87** m, deste segue até o ponto **P6** definido pelas coordenadas N:7.452.666,713 m e E:445.679,970 m, com azimute de **112°12'23"** e distância de **2,87** m, deste segue até o ponto **P7** definido pelas coordenadas N:7.452.664,386 m e E:445.683,925 m, com azimute de **120°27'56"** e distância de **4,59** m, deste segue até o ponto **P8** definido pelas coordenadas N:7.452.662,192 m e E:445.686,517 m, com azimute de **130°14'36"** e distância de **3,40**

m, deste segue até o ponto **P9** definido pelas coordenadas N:7.452.659,257 m e E:445.688,226 m, com azimute de **149°47'55"** e distância de **3,40** m, deste segue até o ponto **P10** definido pelas coordenadas N:7.452.655,919 m e E:445.688,853 m, com azimute de **169°21'15"** e distância de **3,40** m, deste segue até o ponto **P11** definido pelas coordenadas N:7.452.652,563 m e E:445.688,327 m, com azimute de **188°54'35"** e distância de **3,40** m, deste segue até o ponto **P12** definido pelas coordenadas N:7.452.649,974 m e E:445.687,452 m, com azimute de **198°41'14"** e distância de **2,73** m, deste segue até o ponto **P13** definido pelas coordenadas N:7.452.649,399 m e E:445.687,257 m, com azimute de **198°41'14"** e distância de **0,61** m, deste segue até o ponto **P14** definido pelas coordenadas N:7.452.646,287 m e E:445.685,537 m, com azimute de **208°55'43"** e distância de **3,56** m, deste segue até o ponto **P15** definido pelas coordenadas N:7.452.643,973 m e E:445.682,837 m, com azimute de **229°24'39"** e distância de **3,56** m, deste segue até o ponto **P16** definido pelas coordenadas N:7.452.642,751 m e E:445.679,498 m, com azimute de **249°53'35"** e distância de **3,56** m, deste segue até o ponto **P17** definido pelas coordenadas N:7.452.642,193 m e E:445.676,287 m, com azimute de **260°08'03"** e distância de **3,26** m, deste segue até o ponto **P18** definido pelas coordenadas N:7.452.642,197 m e E:445.672,833 m, com azimute de **270°04'47"** e distância de **3,45** m, deste segue até o ponto **P19** definido pelas coordenadas N:7.452.643,377 m e E:445.669,587 m, com azimute de **289°58'16"** e distância de **3,45** m, deste segue até o ponto **P20** definido pelas coordenadas N:7.452.645,591 m e E:445.666,935 m, com azimute de **309°51'44"** e distância de **3,45** m, deste segue até o ponto **P21** definido pelas coordenadas N:7.452.648,290 m e E:445.664,655 m, com azimute de **319°48'29"** e distância de **3,53** m, deste segue até o ponto **P22** definido pelas coordenadas N:7.452.651,213 m e E:445.662,938 m, com azimute de **329°33'59"** e distância de **3,39** m, deste segue até o ponto **P23** definido pelas coordenadas N:7.452.654,541 m e E:445.662,296 m, com azimute de **349°04'59"** e distância de **3,39** m, deste segue até o ponto **P24** definido pelas coordenadas N:7.452.657,893 m e E:445.662,803 m, com azimute de **8°35'59"** e distância de **3,39** m, deste segue até o ponto **P25** definido pelas coordenadas N:7.452.660,883 m e E:445.664,401 m, com azimute de **28°07'00"** e distância de **3,39** m, deste segue até o ponto **P26** definido pelas coordenadas N:7.452.662,861 m e E:445.662,813 m, com azimute de **321°15'43"** e distância de **2,54** m, deste segue até o ponto **P27** definido pelas coordenadas N:7.452.667,112 m e E:445.659,404 m, com azimute de **321°15'43"** e distância de **5,45** m, deste segue até o ponto **P28** definido pelas coordenadas N:7.452.669,966 m e E:445.661,325 m, com azimute de **33°56'20"** e distância de **3,44** m, deste segue até o ponto **P0** definido pelas coordenadas N:7.452.674,686 m e E:445.664,668 m, com azimute de **35°18'40"** e distância de **5,78** m, .O perímetro acima descrito encerra uma área de **0,06** ha.

■ ZONA DE USO INTENSIVO 08 (ZUI-08)

Área: **0,07** ha.

Perímetro: **108,56** m.

Inicia-se no ponto **P0** definido pelas coordenadas N:7.452.655,908m e E:445.920,732 m, deste segue até o ponto **P1** definido pelas coordenadas N:7.452.646,268 m e E:445.926,122 m, com azimute de **150°47'26"** e distância de **11,04** m, deste segue até o ponto **P2** definido pelas coordenadas N:7.452.645,707 m e E:445.927,120 m, com azimute de **119°20'29"** e distância de **1,14** m, deste segue até o ponto **P3** definido pelas coordenadas N:7.452.644,924 m e E:445.928,246 m, com azimute de **124°48'51"** e distância de **1,37** m, deste segue até o ponto **P4** definido pelas coordenadas N:7.452.644,134 m e E:445.929,171 m, com azimute de **130°29'57"** e distância de **1,22** m, deste segue até o ponto **P5** definido pelas coordenadas N:7.452.643,404 m e E:445.929,891 m, com azimute de **135°23'42"** e distância de **1,03** m, deste segue até o ponto **P6** definido pelas coordenadas N:7.452.642,129 m e E:445.930,915 m, com azimute de **141°13'51"** e distância de **1,64** m, deste segue até o ponto **P7** definido pelas coordenadas N:7.452.640,775 m e E:445.931,752 m, com azimute de **148°16'37"** e distância de **1,59** m, deste segue até o ponto **P8** definido

pelas coordenadas N:7.452.638,937 m e E:445.932,564 m, com azimute de **156°09'54"** e distância de **2,01** m, deste segue até o ponto **P9** definido pelas coordenadas N:7.452.637,192 m e E:445.933,047 m, com azimute de **164°31'42"** e distância de **1,81** m, deste segue até o ponto **P10** definido pelas coordenadas N:7.452.636,039 m e E:445.933,229 m, com azimute de **171°01'48"** e distância de **1,17** m, deste segue até o ponto **P11** definido pelas coordenadas N:7.452.634,300 m e E:445.933,307 m, com azimute de **177°25'55"** e distância de **1,74** m, deste segue até o ponto **P12** definido pelas coordenadas N:7.452.632,481 m e E:445.933,103 m, com azimute de **186°24'26"** e distância de **1,83** m, deste segue até o ponto **P13** definido pelas coordenadas N:7.452.632,166 m e E:445.933,070 m, com azimute de **185°50'30"** e distância de **0,32** m, deste segue até o ponto **P14** definido pelas coordenadas N:7.452.631,851 m e E:445.933,028 m, com azimute de **187°39'34"** e distância de **0,32** m, deste segue até o ponto **P15** definido pelas coordenadas N:7.452.631,538 m e E:445.932,976 m, com azimute de **189°28'37"** e distância de **0,32** m, deste segue até o ponto **P16** definido pelas coordenadas N:7.452.631,227 m e E:445.932,914 m, com azimute de **191°17'40"** e distância de **0,32** m, deste segue até o ponto **P17** definido pelas coordenadas N:7.452.630,918 m e E:445.932,842 m, com azimute de **193°06'44"** e distância de **0,32** m, deste segue até o ponto **P18** definido pelas coordenadas N:7.452.630,612 m e E:445.932,760 m, com azimute de **194°55'47"** e distância de **0,32** m, deste segue até o ponto **P19** definido pelas coordenadas N:7.452.630,308 m e E:445.932,669 m, com azimute de **196°44'50"** e distância de **0,32** m, deste segue até o ponto **P20** definido pelas coordenadas N:7.452.630,007 m e E:445.932,568 m, com azimute de **198°33'53"** e distância de **0,32** m, deste segue até o ponto **P21** definido pelas coordenadas N:7.452.629,710 m e E:445.932,457 m, com azimute de **200°22'57"** e distância de **0,32** m, deste segue até o ponto **P22** definido pelas coordenadas N:7.452.629,416 m e E:445.932,337 m, com azimute de **202°12'00"** e distância de **0,32** m, deste segue até o ponto **P23** definido pelas coordenadas N:7.452.629,127 m e E:445.932,208 m, com azimute de **204°01'03"** e distância de **0,32** m, deste segue até o ponto **P24** definido pelas coordenadas N:7.452.628,841 m e E:445.932,070 m, com azimute de **205°50'07"** e distância de **0,32** m, deste segue até o ponto **P25** definido pelas coordenadas N:7.452.628,560 m e E:445.931,923 m, com azimute de **207°39'10"** e distância de **0,32** m, deste segue até o ponto **P26** definido pelas coordenadas N:7.452.628,284 m e E:445.931,767 m, com azimute de **209°28'13"** e distância de **0,32** m, deste segue até o ponto **P27** definido pelas coordenadas N:7.452.627,117 m e E:445.931,082 m, com azimute de **210°22'45"** e distância de **1,35** m, deste segue até o ponto **P28** definido pelas coordenadas N:7.452.626,850 m e E:445.930,920 m, com azimute de **211°16'28"** e distância de **0,31** m, deste segue até o ponto **P29** definido pelas coordenadas N:7.452.626,588 m e E:445.930,750 m, com azimute de **213°03'55"** e distância de **0,31** m, deste segue até o ponto **P30** definido pelas coordenadas N:7.452.626,331 m e E:445.930,571 m, com azimute de **214°51'22"** e distância de **0,31** m, deste segue até o ponto **P31** definido pelas coordenadas N:7.452.626,080 m e E:445.930,385 m, com azimute de **216°38'48"** e distância de **0,31** m, deste segue até o ponto **P32** definido pelas coordenadas N:7.452.625,836 m e E:445.930,190 m, com azimute de **218°26'15"** e distância de **0,31** m, deste segue até o ponto **P33** definido pelas coordenadas N:7.452.625,597 m e E:445.929,988 m, com azimute de **220°13'42"** e distância de **0,31** m, deste segue até o ponto **P34** definido pelas coordenadas N:7.452.625,365 m e E:445.929,779 m, com azimute de **222°01'08"** e distância de **0,31** m, deste segue até o ponto **P35** definido pelas coordenadas N:7.452.625,139 m e E:445.929,563 m, com azimute de **223°48'35"** e distância de **0,31** m, deste segue até o ponto **P36** definido pelas coordenadas N:7.452.624,921 m e E:445.929,340 m, com azimute de **225°36'02"** e distância de **0,31** m, deste segue até o ponto **P37** definido pelas coordenadas N:7.452.624,709 m e E:445.929,110 m, com azimute de **227°23'28"** e distância de **0,31** m, deste segue até o ponto **P38** definido pelas coordenadas N:7.452.624,505 m e E:445.928,873 m, com azimute de **229°10'55"** e distância de **0,31** m, deste segue até o ponto **P39** definido pelas coordenadas N:7.452.624,308 m e E:445.928,630 m, com azimute de **230°58'22"** e distância de **0,31** m, deste segue até o ponto **P40** definido pelas coordenadas N:7.452.624,119 m e E:445.928,381 m, com azimute de **232°45'48"** e distância de **0,31** m, deste segue até o ponto **P41** definido pelas coordenadas N:7.452.623,938 m e E:445.928,127 m, com azimute de **234°33'15"** e distância de **0,31** m, deste segue até o ponto **P42** definido pelas coordenadas N:7.452.623,764 m e E:445.927,867 m, com azimute de **236°20'42"** e distância de **0,31** m, deste segue até o ponto **P43** definido pelas coordenadas N:7.452.623,599 m e E:445.927,601 m, com azimute de **238°08'09"** e distância de **0,31**

m, deste segue até o ponto **P44** definido pelas coordenadas N:7.452.623,443 m e E:445.927,331 m, com azimute de **239°55'35"** e distância de **0,31** m, deste segue até o ponto **P45** definido pelas coordenadas N:7.452.623,295 m e E:445.927,056 m, com azimute de **241°43'02"** e distância de **0,31** m, deste segue até o ponto **P46** definido pelas coordenadas N:7.452.623,155 m e E:445.926,776 m, com azimute de **243°30'29"** e distância de **0,31** m, deste segue até o ponto **P47** definido pelas coordenadas N:7.452.623,025 m e E:445.926,492 m, com azimute de **245°17'55"** e distância de **0,31** m, deste segue até o ponto **P48** definido pelas coordenadas N:7.452.622,421 m e E:445.925,123 m, com azimute de **246°11'39"** e distância de **1,50** m, deste segue até o ponto **P49** definido pelas coordenadas N:7.452.622,295 m e E:445.924,825 m, com azimute de **247°07'23"** e distância de **0,32** m, deste segue até o ponto **P50** definido pelas coordenadas N:7.452.622,179 m e E:445.924,522 m, com azimute de **248°58'50"** e distância de **0,32** m, deste segue até o ponto **P51** definido pelas coordenadas N:7.452.622,072 m e E:445.924,216 m, com azimute de **250°50'18"** e distância de **0,32** m, deste segue até o ponto **P52** definido pelas coordenadas N:7.452.621,976 m e E:445.923,906 m, com azimute de **252°41'46"** e distância de **0,32** m, deste segue até o ponto **P53** definido pelas coordenadas N:7.452.621,889 m e E:445.923,594 m, com azimute de **254°33'14"** e distância de **0,32** m, deste segue até o ponto **P54** definido pelas coordenadas N:7.452.621,813 m e E:445.923,278 m, com azimute de **256°24'42"** e distância de **0,32** m, deste segue até o ponto **P55** definido pelas coordenadas N:7.452.621,747 m e E:445.922,961 m, com azimute de **258°16'10"** e distância de **0,32** m, deste segue até o ponto **P56** definido pelas coordenadas N:7.452.621,692 m e E:445.922,642 m, com azimute de **260°07'38"** e distância de **0,32** m, deste segue até o ponto **P57** definido pelas coordenadas N:7.452.621,646 m e E:445.922,321 m, com azimute de **261°59'06"** e distância de **0,32** m, deste segue até o ponto **P58** definido pelas coordenadas N:7.452.621,612 m e E:445.921,998 m, com azimute de **263°50'34"** e distância de **0,32** m, deste segue até o ponto **P59** definido pelas coordenadas N:7.452.621,587 m e E:445.921,675 m, com azimute de **265°42'02"** e distância de **0,32** m, deste segue até o ponto **P60** definido pelas coordenadas N:7.452.621,574 m e E:445.921,351 m, com azimute de **267°33'30"** e distância de **0,32** m, deste segue até o ponto **P61** definido pelas coordenadas N:7.452.621,485 m e E:445.920,529 m, com azimute de **263°50'59"** e distância de **0,83** m, deste segue até o ponto **P62** definido pelas coordenadas N:7.452.621,503 m e E:445.919,470 m, com azimute de **270°58'26"** e distância de **1,06** m, deste segue até o ponto **P63** definido pelas coordenadas N:7.452.621,644 m e E:445.918,156 m, com azimute de **276°07'29"** e distância de **1,32** m, deste segue até o ponto **P64** definido pelas coordenadas N:7.452.621,978 m e E:445.916,640 m, com azimute de **282°25'29"** e distância de **1,55** m, deste segue até o ponto **P65** definido pelas coordenadas N:7.452.622,551 m e E:445.915,030 m, com azimute de **289°35'26"** e distância de **1,71** m, deste segue até o ponto **P66** definido pelas coordenadas N:7.452.623,218 m e E:445.913,695 m, com azimute de **296°32'52"** e distância de **1,49** m, deste segue até o ponto **P67** definido pelas coordenadas N:7.452.624,072 m e E:445.912,393 m, com azimute de **303°15'41"** e distância de **1,56** m, deste segue até o ponto **P68** definido pelas coordenadas N:7.452.624,839 m e E:445.911,456 m, com azimute de **309°18'10"** e distância de **1,21** m, deste segue até o ponto **P69** definido pelas coordenadas N:7.452.625,964 m e E:445.910,347 m, com azimute de **315°24'37"** e distância de **1,58** m, deste segue até o ponto **P70** definido pelas coordenadas N:7.452.626,689 m e E:445.909,758 m, com azimute de **320°54'33"** e distância de **0,93** m, deste segue até o ponto **P71** definido pelas coordenadas N:7.452.627,965 m e E:445.908,907 m, com azimute de **326°17'58"** e distância de **1,53** m, deste segue até o ponto **P72** definido pelas coordenadas N:7.452.629,322 m e E:445.908,216 m, com azimute de **333°00'51"** e distância de **1,52** m, deste segue até o ponto **P73** definido pelas coordenadas N:7.452.630,491 m e E:445.907,769 m, com azimute de **339°04'27"** e distância de **1,25** m, deste segue até o ponto **P74** definido pelas coordenadas N:7.452.631,458 m e E:445.907,492 m, com azimute de **344°00'56"** e distância de **1,01** m, deste segue até o ponto **P75** definido pelas coordenadas N:7.452.632,914 m e E:445.907,221 m, com azimute de **349°27'23"** e distância de **1,48** m, deste segue até o ponto **P76** definido pelas coordenadas N:7.452.634,907 m e E:445.907,119 m, com azimute de **357°04'13"** e distância de **2,00** m, deste segue até o ponto **P77** definido pelas coordenadas N:7.452.636,057 m e E:445.907,198 m, com azimute de **3°55'47"** e distância de **1,15** m, deste segue até o ponto **P78** definido pelas coordenadas N:7.452.645,957 m e E:445.901,585 m, com azimute de **330°26'47"** e distância de **11,38** m, deste segue até o ponto **P79** definido pelas coordenadas N:7.452.646,233 m e E:445.901,433 m, com

azimute de **331°13'47"** e distância de **0,32** m, deste segue até o ponto **P80** definido pelas coordenadas N:7.452.646,514 m e E:445.901,290 m, com azimute de **333°02'05"** e distância de **0,32** m, deste segue até o ponto **P81** definido pelas coordenadas N:7.452.646,799 m e E:445.901,156 m, com azimute de **334°50'23"** e distância de **0,32** m, deste segue até o ponto **P82** definido pelas coordenadas N:7.452.647,381 m e E:445.900,916 m, com azimute de **337°32'50"** e distância de **0,63** m, deste segue até o ponto **P83** definido pelas coordenadas N:7.452.647,678 m e E:445.900,809 m, com azimute de **340°15'16"** e distância de **0,32** m, deste segue até o ponto **P84** definido pelas coordenadas N:7.452.647,978 m e E:445.900,712 m, com azimute de **342°03'34"** e distância de **0,32** m, deste segue até o ponto **P85** definido pelas coordenadas N:7.452.648,280 m e E:445.900,625 m, com azimute de **343°51'52"** e distância de **0,32** m, deste segue até o ponto **P86** definido pelas coordenadas N:7.452.648,585 m e E:445.900,547 m, com azimute de **345°40'10"** e distância de **0,32** m, deste segue até o ponto **P87** definido pelas coordenadas N:7.452.648,893 m e E:445.900,478 m, com azimute de **347°28'28"** e distância de **0,32** m, deste segue até o ponto **P88** definido pelas coordenadas N:7.452.649,202 m e E:445.900,420 m, com azimute de **349°16'46"** e distância de **0,32** m, deste segue até o ponto **P89** definido pelas coordenadas N:7.452.649,514 m e E:445.900,371 m, com azimute de **351°05'04"** e distância de **0,32** m, deste segue até o ponto **P90** definido pelas coordenadas N:7.452.649,826 m e E:445.900,332 m, com azimute de **352°53'21"** e distância de **0,32** m, deste segue até o ponto **P91** definido pelas coordenadas N:7.452.650,140 m e E:445.900,303 m, com azimute de **354°41'39"** e distância de **0,32** m, deste segue até o ponto **P92** definido pelas coordenadas N:7.452.650,454 m e E:445.900,283 m, com azimute de **356°29'57"** e distância de **0,32** m, deste segue até o ponto **P93** definido pelas coordenadas N:7.452.650,769 m e E:445.900,274 m, com azimute de **358°18'15"** e distância de **0,32** m, deste segue até o ponto **P94** definido pelas coordenadas N:7.452.651,084 m e E:445.900,275 m, com azimute de **0°06'33"** e distância de **0,32** m, deste segue até o ponto **P95** definido pelas coordenadas N:7.452.651,242 m e E:445.900,280 m, com azimute de **1°54'51"** e distância de **0,16** m, deste segue até o ponto **P96** definido pelas coordenadas N:7.452.650,917 m e E:445.901,989 m, com azimute de **100°46'05"** e distância de **1,74** m, deste segue até o ponto **P97** definido pelas coordenadas N:7.452.650,558 m e E:445.905,903 m, com azimute de **95°14'31"** e distância de **3,93** m, deste segue até o ponto **P98** definido pelas coordenadas N:7.452.650,630 m e E:445.908,506 m, com azimute de **88°25'11"** e distância de **2,60** m, deste segue até o ponto **P99** definido pelas coordenadas N:7.452.649,894 m e E:445.908,847 m, com azimute de **155°08'11"** e distância de **0,81** m, deste segue até o ponto **P100** definido pelas coordenadas N:7.452.649,840 m e E:445.909,547 m, com azimute de **94°23'55"** e distância de **0,70** m, deste segue até o ponto **P101** definido pelas coordenadas N:7.452.650,792 m e E:445.909,422 m, com azimute de **352°28'34"** e distância de **0,96** m, deste segue até o ponto **P102** definido pelas coordenadas N:7.452.650,908 m e E:445.910,273 m, com azimute de **82°14'05"** e distância de **0,86** m, deste segue até o ponto **P103** definido pelas coordenadas N:7.452.651,115 m e E:445.911,792 m, com azimute de **82°14'05"** e distância de **1,53** m, deste segue até o ponto **P104** definido pelas coordenadas N:7.452.651,653 m e E:445.913,784 m, com azimute de **74°52'34"** e distância de **2,06** m, deste segue até o ponto **P105** definido pelas coordenadas N:7.452.652,551 m e E:445.916,352 m, com azimute de **70°43'40"** e distância de **2,72** m, deste segue até o ponto **P106** definido pelas coordenadas N:7.452.653,503 m e E:445.917,770 m, com azimute de **56°08'34"** e distância de **1,71** m, deste segue até o ponto **P107** definido pelas coordenadas N:7.452.655,424 m e E:445.920,338 m, com azimute de **53°11'39"** e distância de **3,21** m, deste segue até o ponto **P0** definido pelas coordenadas N:7.452.655,908 m e E:445.920,732 m, com azimute de **39°11'15"** e distância de **0,62** m, .O perímetro acima descrito encerra uma área de **0,07** ha.

■ ZONA DE USO INTENSIVO 09 (ZUI-09)

Área: **0,04 ha.**

Perímetro: **74,76 m.**

Inicia-se no ponto **P0** definido pelas coordenadas N:7.452.850,982m e E:445.915,601 m, deste segue até o ponto **P1** definido pelas coordenadas N:7.452.850,790 m e E:445.915,879 m, com azimute de **124°39'00"** e distância de **0,34** m, deste segue até o ponto **P2** definido pelas coordenadas N:7.452.850,354 m e E:445.916,532 m, com azimute de **123°45'00"** e distância de **0,79** m, deste segue até o ponto **P3** definido pelas coordenadas N:7.452.849,928 m e E:445.917,192 m, com azimute de **122°51'00"** e distância de **0,79** m, deste segue até o ponto **P4** definido pelas coordenadas N:7.452.849,512 m e E:445.917,858 m, com azimute de **121°57'00"** e distância de **0,79** m, deste segue até o ponto **P5** definido pelas coordenadas N:7.452.849,107 m e E:445.918,531 m, com azimute de **121°03'00"** e distância de **0,79** m, deste segue até o ponto **P6** definido pelas coordenadas N:7.452.848,712 m e E:445.919,210 m, com azimute de **120°09'00"** e distância de **0,79** m, deste segue até o ponto **P7** definido pelas coordenadas N:7.452.848,329 m e E:445.919,895 m, com azimute de **119°15'00"** e distância de **0,79** m, deste segue até o ponto **P8** definido pelas coordenadas N:7.452.847,956 m e E:445.920,587 m, com azimute de **118°21'00"** e distância de **0,79** m, deste segue até o ponto **P9** definido pelas coordenadas N:7.452.847,594 m e E:445.921,283 m, com azimute de **117°27'00"** e distância de **0,79** m, deste segue até o ponto **P10** definido pelas coordenadas N:7.452.847,243 m e E:445.921,986 m, com azimute de **116°33'00"** e distância de **0,79** m, deste segue até o ponto **P11** definido pelas coordenadas N:7.452.846,903 m e E:445.922,694 m, com azimute de **115°39'00"** e distância de **0,79** m, deste segue até o ponto **P12** definido pelas coordenadas N:7.452.846,574 m e E:445.923,407 m, com azimute de **114°45'00"** e distância de **0,79** m, deste segue até o ponto **P13** definido pelas coordenadas N:7.452.846,256 m e E:445.924,126 m, com azimute de **113°51'00"** e distância de **0,79** m, deste segue até o ponto **P14** definido pelas coordenadas N:7.452.845,950 m e E:445.924,849 m, com azimute de **112°57'00"** e distância de **0,79** m, deste segue até o ponto **P15** definido pelas coordenadas N:7.452.845,655 m e E:445.925,577 m, com azimute de **112°03'00"** e distância de **0,79** m, deste segue até o ponto **P16** definido pelas coordenadas N:7.452.845,372 m e E:445.926,309 m, com azimute de **111°09'00"** e distância de **0,79** m, deste segue até o ponto **P17** definido pelas coordenadas N:7.452.845,100 m e E:445.927,046 m, com azimute de **110°15'00"** e distância de **0,79** m, deste segue até o ponto **P18** definido pelas coordenadas N:7.452.844,840 m e E:445.927,787 m, com azimute de **109°21'00"** e distância de **0,79** m, deste segue até o ponto **P19** definido pelas coordenadas N:7.452.844,591 m e E:445.928,532 m, com azimute de **108°27'00"** e distância de **0,79** m, deste segue até o ponto **P20** definido pelas coordenadas N:7.452.844,354 m e E:445.929,281 m, com azimute de **107°33'00"** e distância de **0,79** m, deste segue até o ponto **P21** definido pelas coordenadas N:7.452.844,129 m e E:445.930,033 m, com azimute de **106°39'00"** e distância de **0,79** m, deste segue até o ponto **P22** definido pelas coordenadas N:7.452.843,916 m e E:445.930,789 m, com azimute de **105°45'00"** e distância de **0,79** m, deste segue até o ponto **P23** definido pelas coordenadas N:7.452.843,715 m e E:445.931,549 m, com azimute de **104°51'00"** e distância de **0,79** m, deste segue até o ponto **P24** definido pelas coordenadas N:7.452.843,526 m e E:445.932,311 m, com azimute de **103°57'00"** e distância de **0,79** m, deste segue até o ponto **P25** definido pelas coordenadas N:7.452.843,348 m e E:445.933,076 m, com azimute de **103°03'00"** e distância de **0,79** m, deste segue até o ponto **P26** definido pelas coordenadas N:7.452.843,183 m e E:445.933,844 m, com azimute de **102°09'00"** e distância de **0,79** m, deste segue até o ponto **P27** definido pelas coordenadas N:7.452.843,042 m e E:445.934,553 m, com azimute de **101°15'00"** e distância de **0,72** m, deste segue até o ponto **P28** definido pelas coordenadas N:7.452.842,913 m e E:445.934,588 m, com azimute de **164°44'00"** e distância de **0,13** m, deste segue até o ponto **P29** definido pelas coordenadas N:7.452.842,609 m e E:445.934,661 m, com azimute de **166°31'25"** e distância de **0,31** m, deste segue até o ponto **P30** definido pelas coordenadas N:7.452.842,303 m e E:445.934,725 m, com azimute de **168°18'50"** e distância de **0,31** m, deste segue até

o ponto **P31** definido pelas coordenadas N:7.452.841,995 m e E:445.934,778 m, com azimute de **170°06'15"** e distância de **0,31** m, deste segue até o ponto **P32** definido pelas coordenadas N:7.452.841,686 m e E:445.934,822 m, com azimute de **171°53'40"** e distância de **0,31** m, deste segue até o ponto **P33** definido pelas coordenadas N:7.452.841,376 m e E:445.934,857 m, com azimute de **173°41'05"** e distância de **0,31** m, deste segue até o ponto **P34** definido pelas coordenadas N:7.452.841,064 m e E:445.934,881 m, com azimute de **175°28'31"** e distância de **0,31** m, deste segue até o ponto **P35** definido pelas coordenadas N:7.452.840,752 m e E:445.934,896 m, com azimute de **177°15'56"** e distância de **0,31** m, deste segue até o ponto **P36** definido pelas coordenadas N:7.452.840,440 m e E:445.934,901 m, com azimute de **179°03'21"** e distância de **0,31** m, deste segue até o ponto **P37** definido pelas coordenadas N:7.452.840,127 m e E:445.934,897 m, com azimute de **180°50'46"** e distância de **0,31** m, deste segue até o ponto **P38** definido pelas coordenadas N:7.452.839,815 m e E:445.934,882 m, com azimute de **182°38'11"** e distância de **0,31** m, deste segue até o ponto **P39** definido pelas coordenadas N:7.452.839,503 m e E:445.934,858 m, com azimute de **184°25'36"** e distância de **0,31** m, deste segue até o ponto **P40** definido pelas coordenadas N:7.452.839,193 m e E:445.934,824 m, com azimute de **186°13'01"** e distância de **0,31** m, deste segue até o ponto **P41** definido pelas coordenadas N:7.452.838,883 m e E:445.934,781 m, com azimute de **188°00'27"** e distância de **0,31** m, deste segue até o ponto **P42** definido pelas coordenadas N:7.452.838,576 m e E:445.934,728 m, com azimute de **189°47'52"** e distância de **0,31** m, deste segue até o ponto **P43** definido pelas coordenadas N:7.452.838,269 m e E:445.934,665 m, com azimute de **191°35'17"** e distância de **0,31** m, deste segue até o ponto **P44** definido pelas coordenadas N:7.452.837,965 m e E:445.934,593 m, com azimute de **193°22'42"** e distância de **0,31** m, deste segue até o ponto **P45** definido pelas coordenadas N:7.452.837,664 m e E:445.934,511 m, com azimute de **195°10'07"** e distância de **0,31** m, deste segue até o ponto **P46** definido pelas coordenadas N:7.452.837,365 m e E:445.934,420 m, com azimute de **196°57'32"** e distância de **0,31** m, deste segue até o ponto **P47** definido pelas coordenadas N:7.452.837,069 m e E:445.934,319 m, com azimute de **198°44'57"** e distância de **0,31** m, deste segue até o ponto **P48** definido pelas coordenadas N:7.452.836,777 m e E:445.934,210 m, com azimute de **200°32'23"** e distância de **0,31** m, deste segue até o ponto **P49** definido pelas coordenadas N:7.452.836,488 m e E:445.934,091 m, com azimute de **202°19'48"** e distância de **0,31** m, deste segue até o ponto **P50** definido pelas coordenadas N:7.452.833,833 m e E:445.932,947 m, com azimute de **203°19'23"** e distância de **2,89** m, deste segue até o ponto **P51** definido pelas coordenadas N:7.452.833,550 m e E:445.932,809 m, com azimute de **205°55'35"** e distância de **0,31** m, deste segue até o ponto **P52** definido pelas coordenadas N:7.452.833,272 m e E:445.932,663 m, com azimute de **207°43'39"** e distância de **0,31** m, deste segue até o ponto **P53** definido pelas coordenadas N:7.452.832,999 m e E:445.932,508 m, com azimute de **209°31'42"** e distância de **0,31** m, deste segue até o ponto **P54** definido pelas coordenadas N:7.452.832,730 m e E:445.932,345 m, com azimute de **211°19'46"** e distância de **0,31** m, deste segue até o ponto **P55** definido pelas coordenadas N:7.452.832,467 m e E:445.932,173 m, com azimute de **213°07'49"** e distância de **0,31** m, deste segue até o ponto **P56** definido pelas coordenadas N:7.452.832,209 m e E:445.931,993 m, com azimute de **214°55'53"** e distância de **0,31** m, deste segue até o ponto **P57** definido pelas coordenadas N:7.452.831,957 m e E:445.931,805 m, com azimute de **216°43'56"** e distância de **0,31** m, deste segue até o ponto **P58** definido pelas coordenadas N:7.452.831,712 m e E:445.931,609 m, com azimute de **218°31'59"** e distância de **0,31** m, deste segue até o ponto **P59** definido pelas coordenadas N:7.452.831,472 m e E:445.931,406 m, com azimute de **220°20'03"** e distância de **0,31** m, deste segue até o ponto **P60** definido pelas coordenadas N:7.452.831,239 m e E:445.931,195 m, com azimute de **222°08'06"** e distância de **0,31** m, deste segue até o ponto **P61** definido pelas coordenadas N:7.452.831,013 m e E:445.930,977 m, com azimute de **223°56'10"** e distância de **0,31** m, deste segue até o ponto **P62** definido pelas coordenadas N:7.452.830,793 m e E:445.930,752 m, com azimute de **225°44'13"** e distância de **0,31** m, deste segue até o ponto **P63** definido pelas coordenadas N:7.452.830,581 m e E:445.930,520 m, com azimute de **227°32'17"** e distância de **0,31** m, deste segue até o ponto **P64** definido pelas coordenadas N:7.452.830,376 m e E:445.930,281 m, com azimute de **229°20'20"** e distância de **0,31** m, deste segue até o ponto **P65** definido pelas coordenadas N:7.452.830,179 m e E:445.930,037 m, com azimute de **231°08'23"** e distância de **0,31** m, deste segue até o ponto **P66** definido pelas coordenadas N:7.452.829,990 m e E:445.929,786 m, com azimute de **232°56'27"**

e distância de **0,31** m, deste segue até o ponto **P67** definido pelas coordenadas N:**7.452.829,808** m e E:**445.929,529** m, com azimute de **234°44'30"** e distância de **0,31** m, deste segue até o ponto **P68** definido pelas coordenadas N:**7.452.829,635** m e E:**445.929,267** m, com azimute de **236°32'34"** e distância de **0,31** m, deste segue até o ponto **P69** definido pelas coordenadas N:**7.452.829,470** m e E:**445.928,999** m, com azimute de **238°20'37"** e distância de **0,31** m, deste segue até o ponto **P70** definido pelas coordenadas N:**7.452.829,313** m e E:**445.928,727** m, com azimute de **240°08'41"** e distância de **0,31** m, deste segue até o ponto **P71** definido pelas coordenadas N:**7.452.829,166** m e E:**445.928,449** m, com azimute de **241°56'44"** e distância de **0,31** m, deste segue até o ponto **P72** definido pelas coordenadas N:**7.452.829,027** m e E:**445.928,167** m, com azimute de **243°44'47"** e distância de **0,31** m, deste segue até o ponto **P73** definido pelas coordenadas N:**7.452.828,896** m e E:**445.927,881** m, com azimute de **245°32'51"** e distância de **0,31** m, deste segue até o ponto **P74** definido pelas coordenadas N:**7.452.828,775** m e E:**445.927,591** m, com azimute de **247°20'54"** e distância de **0,31** m, deste segue até o ponto **P75** definido pelas coordenadas N:**7.452.828,664** m e E:**445.927,297** m, com azimute de **249°08'58"** e distância de **0,31** m, deste segue até o ponto **P76** definido pelas coordenadas N:**7.452.828,561** m e E:**445.927,000** m, com azimute de **250°57'01"** e distância de **0,31** m, deste segue até o ponto **P77** definido pelas coordenadas N:**7.452.828,468** m e E:**445.926,700** m, com azimute de **252°45'05"** e distância de **0,31** m, deste segue até o ponto **P78** definido pelas coordenadas N:**7.452.828,384** m e E:**445.926,397** m, com azimute de **254°33'08"** e distância de **0,31** m, deste segue até o ponto **P79** definido pelas coordenadas N:**7.452.828,310** m e E:**445.926,092** m, com azimute de **256°21'11"** e distância de **0,31** m, deste segue até o ponto **P80** definido pelas coordenadas N:**7.452.828,245** m e E:**445.925,784** m, com azimute de **258°09'15"** e distância de **0,31** m, deste segue até o ponto **P81** definido pelas coordenadas N:**7.452.828,204** m e E:**445.925,571** m, com azimute de **259°03'17"** e distância de **0,22** m, deste segue até o ponto **P82** definido pelas coordenadas N:**7.452.828,150** m e E:**445.925,265** m, com azimute de **259°56'41"** e distância de **0,31** m, deste segue até o ponto **P83** definido pelas coordenadas N:**7.452.828,105** m e E:**445.924,957** m, com azimute de **261°43'31"** e distância de **0,31** m, deste segue até o ponto **P84** definido pelas coordenadas N:**7.452.828,070** m e E:**445.924,649** m, com azimute de **263°30'21"** e distância de **0,31** m, deste segue até o ponto **P85** definido pelas coordenadas N:**7.452.828,044** m e E:**445.924,339** m, com azimute de **265°17'11"** e distância de **0,31** m, deste segue até o ponto **P86** definido pelas coordenadas N:**7.452.828,029** m e E:**445.924,029** m, com azimute de **267°04'01"** e distância de **0,31** m, deste segue até o ponto **P87** definido pelas coordenadas N:**7.452.828,022** m e E:**445.923,718** m, com azimute de **268°50'51"** e distância de **0,31** m, deste segue até o ponto **P88** definido pelas coordenadas N:**7.452.828,026** m e E:**445.923,407** m, com azimute de **270°37'40"** e distância de **0,31** m, deste segue até o ponto **P89** definido pelas coordenadas N:**7.452.828,039** m e E:**445.923,097** m, com azimute de **272°24'30"** e distância de **0,31** m, deste segue até o ponto **P90** definido pelas coordenadas N:**7.452.828,212** m e E:**445.920,086** m, com azimute de **273°17'55"** e distância de **3,02** m, deste segue até o ponto **P91** definido pelas coordenadas N:**7.452.828,280** m e E:**445.919,376** m, com azimute de **275°25'14"** e distância de **0,71** m, deste segue até o ponto **P92** definido pelas coordenadas N:**7.452.828,312** m e E:**445.919,144** m, com azimute de **277°49'37"** e distância de **0,23** m, deste segue até o ponto **P93** definido pelas coordenadas N:**7.452.828,365** m e E:**445.918,832** m, com azimute de **279°38'17"** e distância de **0,32** m, deste segue até o ponto **P94** definido pelas coordenadas N:**7.452.828,427** m e E:**445.918,522** m, com azimute de **281°26'58"** e distância de **0,32** m, deste segue até o ponto **P95** definido pelas coordenadas N:**7.452.828,500** m e E:**445.918,214** m, com azimute de **283°15'38"** e distância de **0,32** m, deste segue até o ponto **P96** definido pelas coordenadas N:**7.452.828,582** m e E:**445.917,909** m, com azimute de **285°04'19"** e distância de **0,32** m, deste segue até o ponto **P97** definido pelas coordenadas N:**7.452.828,674** m e E:**445.917,607** m, com azimute de **286°52'59"** e distância de **0,32** m, deste segue até o ponto **P98** definido pelas coordenadas N:**7.452.828,775** m e E:**445.917,307** m, com azimute de **288°41'40"** e distância de **0,32** m, deste segue até o ponto **P99** definido pelas coordenadas N:**7.452.828,886** m e E:**445.917,011** m, com azimute de **290°30'21"** e distância de **0,32** m, deste segue até o ponto **P100** definido pelas coordenadas N:**7.452.829,006** m e E:**445.916,719** m, com azimute de **292°19'01"** e distância de **0,32** m, deste segue até o ponto **P101** definido pelas coordenadas N:**7.452.829,135** m e E:**445.916,430** m, com azimute de **294°07'42"** e distância de **0,32** m, deste segue até o ponto **P102** definido pelas coordenadas N:**7.452.829,273** m e

E:445.916,146 m, com azimute de **295°56'22"** e distância de **0,32** m, deste segue até o ponto **P103** definido pelas coordenadas N:7.452.829,421 m e E:445.915,866 m, com azimute de **297°45'03"** e distância de **0,32** m, deste segue até o ponto **P104** definido pelas coordenadas N:7.452.829,577 m e E:445.915,591 m, com azimute de **299°33'43"** e distância de **0,32** m, deste segue até o ponto **P105** definido pelas coordenadas N:7.452.829,741 m e E:445.915,321 m, com azimute de **301°22'24"** e distância de **0,32** m, deste segue até o ponto **P106** definido pelas coordenadas N:7.452.829,914 m e E:445.915,057 m, com azimute de **303°11'04"** e distância de **0,32** m, deste segue até o ponto **P107** definido pelas coordenadas N:7.452.830,095 m e E:445.914,798 m, com azimute de **304°59'45"** e distância de **0,32** m, deste segue até o ponto **P108** definido pelas coordenadas N:7.452.830,285 m e E:445.914,545 m, com azimute de **306°48'26"** e distância de **0,32** m, deste segue até o ponto **P109** definido pelas coordenadas N:7.452.830,482 m e E:445.914,298 m, com azimute de **308°37'06"** e distância de **0,32** m, deste segue até o ponto **P110** definido pelas coordenadas N:7.452.830,687 m e E:445.914,057 m, com azimute de **310°25'47"** e distância de **0,32** m, deste segue até o ponto **P111** definido pelas coordenadas N:7.452.830,900 m e E:445.913,823 m, com azimute de **312°14'27"** e distância de **0,32** m, deste segue até o ponto **P112** definido pelas coordenadas N:7.452.831,119 m e E:445.913,596 m, com azimute de **314°03'08"** e distância de **0,32** m, deste segue até o ponto **P113** definido pelas coordenadas N:7.452.831,346 m e E:445.913,376 m, com azimute de **315°51'48"** e distância de **0,32** m, deste segue até o ponto **P114** definido pelas coordenadas N:7.452.831,580 m e E:445.913,163 m, com azimute de **317°40'29"** e distância de **0,32** m, deste segue até o ponto **P115** definido pelas coordenadas N:7.452.831,820 m e E:445.912,958 m, com azimute de **319°29'10"** e distância de **0,32** m, deste segue até o ponto **P116** definido pelas coordenadas N:7.452.832,067 m e E:445.912,760 m, com azimute de **321°17'50"** e distância de **0,32** m, deste segue até o ponto **P117** definido pelas coordenadas N:7.452.832,320 m e E:445.912,570 m, com azimute de **323°06'31"** e distância de **0,32** m, deste segue até o ponto **P118** definido pelas coordenadas N:7.452.833,602 m e E:445.911,639 m, com azimute de **324°00'51"** e distância de **1,58** m, deste segue até o ponto **P119** definido pelas coordenadas N:7.452.834,185 m e E:445.910,517 m, com azimute de **297°26'50"** e distância de **1,27** m, deste segue até o ponto **P120** definido pelas coordenadas N:7.452.839,062 m e E:445.911,365 m, com azimute de **9°52'23"** e distância de **4,95** m, deste segue até o ponto **P121** definido pelas coordenadas N:7.452.844,246 m e E:445.912,833 m, com azimute de **15°48'17"** e distância de **5,39** m, deste segue até o ponto **P122** definido pelas coordenadas N:7.452.845,700 m e E:445.913,339 m, com azimute de **19°12'11"** e distância de **1,54** m, deste segue até o ponto **P123** definido pelas coordenadas N:7.452.847,711 m e E:445.914,027 m, com azimute de **18°52'45"** e distância de **2,13** m, deste segue até o ponto **P0** definido pelas coordenadas N:7.452.850,982 m e E:445.915,601 m, com azimute de **25°42'15"** e distância de **3,63** m. O perímetro acima descrito encerra uma área de **0,04** ha.

■ ZONA DE USO INTENSIVO 10 (ZUI-10)

Área: **0,05** ha.

Perímetro: **89,25** m.

Inicia-se no ponto **P0** definido pelas coordenadas N:7.453.070,020m e E:446.112,000 m, deste segue até o ponto **P1** definido pelas coordenadas N:7.453.063,400 m e E:446.118,620 m, com azimute de **135°00'00"** e distância de **9,36** m, deste segue até o ponto **P2** definido pelas coordenadas N:7.453.060,325 m e E:446.119,687 m, com azimute de **160°52'04"** e distância de **3,25** m, deste segue até o ponto **P3** definido pelas coordenadas N:7.453.060,101 m e E:446.119,845 m, com azimute de **144°48'52"** e distância de **0,27** m, deste segue até o ponto **P4** definido pelas coordenadas N:7.453.059,839 m e E:446.120,017 m, com azimute de **146°36'35"** e distância de **0,31** m, deste segue até o ponto **P5** definido pelas coordenadas N:7.453.059,572 m e E:446.120,182 m, com azimute de **148°24'19"** e distância de **0,31** m, deste segue até o ponto **P6** definido pelas coordenadas N:7.453.059,300 m e E:446.120,337 m, com azimute de **150°12'02"**

e distância de **0,31** m, deste segue até o ponto **P7** definido pelas coordenadas N:**7.453.059,024** m e E:**446.120,484** m, com azimute de **151°59'46"** e distância de **0,31** m, deste segue até o ponto **P8** definido pelas coordenadas N:**7.453.055,825** m e E:**446.122,122** m, com azimute de **152°53'37"** e distância de **3,59** m, deste segue até o ponto **P9** definido pelas coordenadas N:**7.453.055,544** m e E:**446.122,260** m, com azimute de **153°47'23"** e distância de **0,31** m, deste segue até o ponto **P10** definido pelas coordenadas N:**7.453.055,260** m e E:**446.122,389** m, com azimute de **155°34'53"** e distância de **0,31** m, deste segue até o ponto **P11** definido pelas coordenadas N:**7.453.054,971** m e E:**446.122,509** m, com azimute de **157°22'23"** e distância de **0,31** m, deste segue até o ponto **P12** definido pelas coordenadas N:**7.453.054,679** m e E:**446.122,621** m, com azimute de **159°09'53"** e distância de **0,31** m, deste segue até o ponto **P13** definido pelas coordenadas N:**7.453.054,383** m e E:**446.122,723** m, com azimute de **160°57'23"** e distância de **0,31** m, deste segue até o ponto **P14** definido pelas coordenadas N:**7.453.054,085** m e E:**446.122,815** m, com azimute de **162°44'53"** e distância de **0,31** m, deste segue até o ponto **P15** definido pelas coordenadas N:**7.453.053,783** m e E:**446.122,899** m, com azimute de **164°32'23"** e distância de **0,31** m, deste segue até o ponto **P16** definido pelas coordenadas N:**7.453.053,479** m e E:**446.122,973** m, com azimute de **166°19'53"** e distância de **0,31** m, deste segue até o ponto **P17** definido pelas coordenadas N:**7.453.053,173** m e E:**446.123,037** m, com azimute de **168°07'23"** e distância de **0,31** m, deste segue até o ponto **P18** definido pelas coordenadas N:**7.453.052,866** m e E:**446.123,092** m, com azimute de **169°54'53"** e distância de **0,31** m, deste segue até o ponto **P19** definido pelas coordenadas N:**7.453.052,556** m e E:**446.123,137** m, com azimute de **171°42'23"** e distância de **0,31** m, deste segue até o ponto **P20** definido pelas coordenadas N:**7.453.052,245** m e E:**446.123,172** m, com azimute de **173°29'53"** e distância de **0,31** m, deste segue até o ponto **P21** definido pelas coordenadas N:**7.453.051,934** m e E:**446.123,198** m, com azimute de **175°17'23"** e distância de **0,31** m, deste segue até o ponto **P22** definido pelas coordenadas N:**7.453.051,621** m e E:**446.123,214** m, com azimute de **177°04'53"** e distância de **0,31** m, deste segue até o ponto **P23** definido pelas coordenadas N:**7.453.051,309** m e E:**446.123,220** m, com azimute de **178°52'23"** e distância de **0,31** m, deste segue até o ponto **P24** definido pelas coordenadas N:**7.453.050,996** m e E:**446.123,216** m, com azimute de **180°39'54"** e distância de **0,31** m, deste segue até o ponto **P25** definido pelas coordenadas N:**7.453.050,684** m e E:**446.123,203** m, com azimute de **182°27'24"** e distância de **0,31** m, deste segue até o ponto **P26** definido pelas coordenadas N:**7.453.050,372** m e E:**446.123,180** m, com azimute de **184°14'54"** e distância de **0,31** m, deste segue até o ponto **P27** definido pelas coordenadas N:**7.453.050,061** m e E:**446.123,147** m, com azimute de **186°02'24"** e distância de **0,31** m, deste segue até o ponto **P28** definido pelas coordenadas N:**7.453.049,751** m e E:**446.123,104** m, com azimute de **187°49'54"** e distância de **0,31** m, deste segue até o ponto **P29** definido pelas coordenadas N:**7.453.049,443** m e E:**446.123,052** m, com azimute de **189°37'24"** e distância de **0,31** m, deste segue até o ponto **P30** definido pelas coordenadas N:**7.453.049,136** m e E:**446.122,990** m, com azimute de **191°24'54"** e distância de **0,31** m, deste segue até o ponto **P31** definido pelas coordenadas N:**7.453.048,832** m e E:**446.122,919** m, com azimute de **193°12'24"** e distância de **0,31** m, deste segue até o ponto **P32** definido pelas coordenadas N:**7.453.048,530** m e E:**446.122,838** m, com azimute de **194°59'54"** e distância de **0,31** m, deste segue até o ponto **P33** definido pelas coordenadas N:**7.453.048,231** m e E:**446.122,747** m, com azimute de **196°47'24"** e distância de **0,31** m, deste segue até o ponto **P34** definido pelas coordenadas N:**7.453.047,934** m e E:**446.122,648** m, com azimute de **198°34'54"** e distância de **0,31** m, deste segue até o ponto **P35** definido pelas coordenadas N:**7.453.047,641** m e E:**446.122,539** m, com azimute de **200°22'24"** e distância de **0,31** m, deste segue até o ponto **P36** definido pelas coordenadas N:**7.453.047,351** m e E:**446.122,421** m, com azimute de **202°09'54"** e distância de **0,31** m, deste segue até o ponto **P37** definido pelas coordenadas N:**7.453.047,066** m e E:**446.122,294** m, com azimute de **203°57'24"** e distância de **0,31** m, deste segue até o ponto **P38** definido pelas coordenadas N:**7.453.046,784** m e E:**446.122,158** m, com azimute de **205°44'55"** e distância de **0,31** m, deste segue até o ponto **P39** definido pelas coordenadas N:**7.453.046,507** m e E:**446.122,014** m, com azimute de **207°32'25"** e distância de **0,31** m, deste segue até o ponto **P40** definido pelas coordenadas N:**7.453.046,234** m e E:**446.121,860** m, com azimute de **209°19'55"** e distância de **0,31** m, deste segue até o ponto **P41** definido pelas coordenadas N:**7.453.045,966** m e E:**446.121,699** m, com azimute de **211°07'25"** e distância de **0,31** m, deste segue até o ponto **P42** definido pelas coordenadas N:**7.453.045,704** m e

E:446.121,529 m, com azimute de **212°54'55"** e distância de **0,31** m, deste segue até o ponto **P43** definido pelas coordenadas N:7.453.045,447 m e E:446.121,351 m, com azimute de **214°42'25"** e distância de **0,31** m, deste segue até o ponto **P44** definido pelas coordenadas N:7.453.045,196 m e E:446.121,165 m, com azimute de **216°29'55"** e distância de **0,31** m, deste segue até o ponto **P45** definido pelas coordenadas N:7.453.044,950 m e E:446.120,971 m, com azimute de **218°17'25"** e distância de **0,31** m, deste segue até o ponto **P46** definido pelas coordenadas N:7.453.041,986 m e E:446.118,555 m, com azimute de **219°11'10"** e distância de **3,82** m, deste segue até o ponto **P47** definido pelas coordenadas N:7.453.041,741 m e E:446.118,349 m, com azimute de **220°06'11"** e distância de **0,32** m, deste segue até o ponto **P48** definido pelas coordenadas N:7.453.041,503 m e E:446.118,135 m, com azimute de **221°56'14"** e distância de **0,32** m, deste segue até o ponto **P49** definido pelas coordenadas N:7.453.041,272 m e E:446.117,913 m, com azimute de **223°46'16"** e distância de **0,32** m, deste segue até o ponto **P50** definido pelas coordenadas N:7.453.041,048 m e E:446.117,685 m, com azimute de **225°36'18"** e distância de **0,32** m, deste segue até o ponto **P51** definido pelas coordenadas N:7.453.040,832 m e E:446.117,449 m, com azimute de **227°26'21"** e distância de **0,32** m, deste segue até o ponto **P52** definido pelas coordenadas N:7.453.040,623 m e E:446.117,206 m, com azimute de **229°16'23"** e distância de **0,32** m, deste segue até o ponto **P53** definido pelas coordenadas N:7.453.040,422 m e E:446.116,957 m, com azimute de **231°06'25"** e distância de **0,32** m, deste segue até o ponto **P54** definido pelas coordenadas N:7.453.040,229 m e E:446.116,702 m, com azimute de **232°56'28"** e distância de **0,32** m, deste segue até o ponto **P55** definido pelas coordenadas N:7.453.040,044 m e E:446.116,440 m, com azimute de **234°46'30"** e distância de **0,32** m, deste segue até o ponto **P56** definido pelas coordenadas N:7.453.039,868 m e E:446.116,173 m, com azimute de **236°36'33"** e distância de **0,32** m, deste segue até o ponto **P57** definido pelas coordenadas N:7.453.039,701 m e E:446.115,900 m, com azimute de **238°26'35"** e distância de **0,32** m, deste segue até o ponto **P58** definido pelas coordenadas N:7.453.039,542 m e E:446.115,622 m, com azimute de **240°16'37"** e distância de **0,32** m, deste segue até o ponto **P59** definido pelas coordenadas N:7.453.039,392 m e E:446.115,339 m, com azimute de **242°06'40"** e distância de **0,32** m, deste segue até o ponto **P60** definido pelas coordenadas N:7.453.039,252 m e E:446.115,052 m, com azimute de **243°56'42"** e distância de **0,32** m, deste segue até o ponto **P61** definido pelas coordenadas N:7.453.039,120 m e E:446.114,760 m, com azimute de **245°46'44"** e distância de **0,32** m, deste segue até o ponto **P62** definido pelas coordenadas N:7.453.038,998 m e E:446.114,464 m, com azimute de **247°36'47"** e distância de **0,32** m, deste segue até o ponto **P63** definido pelas coordenadas N:7.453.038,886 m e E:446.114,164 m, com azimute de **249°26'49"** e distância de **0,32** m, deste segue até o ponto **P64** definido pelas coordenadas N:7.453.038,783 m e E:446.113,861 m, com azimute de **251°16'51"** e distância de **0,32** m, deste segue até o ponto **P65** definido pelas coordenadas N:7.453.038,690 m e E:446.113,555 m, com azimute de **253°06'54"** e distância de **0,32** m, deste segue até o ponto **P66** definido pelas coordenadas N:7.453.038,607 m e E:446.113,246 m, com azimute de **254°56'56"** e distância de **0,32** m, deste segue até o ponto **P67** definido pelas coordenadas N:7.453.038,534 m e E:446.112,934 m, com azimute de **256°46'59"** e distância de **0,32** m, deste segue até o ponto **P68** definido pelas coordenadas N:7.453.038,471 m e E:446.112,620 m, com azimute de **258°37'01"** e distância de **0,32** m, deste segue até o ponto **P69** definido pelas coordenadas N:7.453.038,418 m e E:446.112,305 m, com azimute de **260°27'03"** e distância de **0,32** m, deste segue até o ponto **P70** definido pelas coordenadas N:7.453.038,375 m e E:446.111,988 m, com azimute de **262°17'06"** e distância de **0,32** m, deste segue até o ponto **P71** definido pelas coordenadas N:7.453.038,342 m e E:446.111,669 m, com azimute de **264°07'08"** e distância de **0,32** m, deste segue até o ponto **P72** definido pelas coordenadas N:7.453.038,320 m e E:446.111,350 m, com azimute de **265°57'10"** e distância de **0,32** m, deste segue até o ponto **P73** definido pelas coordenadas N:7.453.038,227 m e E:446.109,664 m, com azimute de **266°52'12"** e distância de **1,69** m, deste segue até o ponto **P74** definido pelas coordenadas N:7.453.038,215 m e E:446.109,349 m, com azimute de **267°46'22"** e distância de **0,32** m, deste segue até o ponto **P75** definido pelas coordenadas N:7.453.038,213 m e E:446.109,034 m, com azimute de **269°34'44"** e distância de **0,32** m, deste segue até o ponto **P76** definido pelas coordenadas N:7.453.038,220 m e E:446.108,719 m, com azimute de **271°23'05"** e distância de **0,32** m, deste segue até o ponto **P77** definido pelas coordenadas N:7.453.038,238 m e E:446.108,404 m, com azimute de **273°11'26"** e distância de **0,32** m, deste segue até o ponto **P78** definido

pelas coordenadas N:7.453.038,265 m e E:446.108,090 m, com azimute de **274°59'48"** e distância de **0,32** m, deste segue até o ponto **P79** definido pelas coordenadas N:7.453.038,303 m e E:446.107,777 m, com azimute de **276°48'09"** e distância de **0,32** m, deste segue até o ponto **P80** definido pelas coordenadas N:7.453.038,350 m e E:446.107,466 m, com azimute de **278°36'31"** e distância de **0,32** m, deste segue até o ponto **P81** definido pelas coordenadas N:7.453.038,407 m e E:446.107,156 m, com azimute de **280°24'52"** e distância de **0,32** m, deste segue até o ponto **P82** definido pelas coordenadas N:7.453.038,474 m e E:446.106,848 m, com azimute de **282°13'13"** e distância de **0,32** m, deste segue até o ponto **P83** definido pelas coordenadas N:7.453.038,550 m e E:446.106,542 m, com azimute de **284°01'35"** e distância de **0,32** m, deste segue até o ponto **P84** definido pelas coordenadas N:7.453.038,636 m e E:446.106,239 m, com azimute de **285°49'56"** e distância de **0,32** m, deste segue até o ponto **P85** definido pelas coordenadas N:7.453.038,731 m e E:446.105,938 m, com azimute de **287°38'18"** e distância de **0,32** m, deste segue até o ponto **P86** definido pelas coordenadas N:7.453.038,836 m e E:446.105,641 m, com azimute de **289°26'39"** e distância de **0,32** m, deste segue até o ponto **P87** definido pelas coordenadas N:7.453.038,951 m e E:446.105,347 m, com azimute de **291°15'00"** e distância de **0,32** m, deste segue até o ponto **P88** definido pelas coordenadas N:7.453.039,074 m e E:446.105,057 m, com azimute de **293°03'22"** e distância de **0,32** m, deste segue até o ponto **P89** definido pelas coordenadas N:7.453.039,207 m e E:446.104,772 m, com azimute de **294°51'43"** e distância de **0,32** m, deste segue até o ponto **P90** definido pelas coordenadas N:7.453.039,348 m e E:446.104,490 m, com azimute de **296°40'04"** e distância de **0,32** m, deste segue até o ponto **P91** definido pelas coordenadas N:7.453.039,498 m e E:446.104,213 m, com azimute de **298°28'26"** e distância de **0,32** m, deste segue até o ponto **P92** definido pelas coordenadas N:7.453.039,657 m e E:446.103,941 m, com azimute de **300°16'47"** e distância de **0,32** m, deste segue até o ponto **P93** definido pelas coordenadas N:7.453.039,825 m e E:446.103,674 m, com azimute de **302°05'09"** e distância de **0,32** m, deste segue até o ponto **P94** definido pelas coordenadas N:7.453.040,000 m e E:446.103,412 m, com azimute de **303°53'30"** e distância de **0,32** m, deste segue até o ponto **P95** definido pelas coordenadas N:7.453.040,184 m e E:446.103,156 m, com azimute de **305°41'51"** e distância de **0,32** m, deste segue até o ponto **P96** definido pelas coordenadas N:7.453.040,376 m e E:446.102,906 m, com azimute de **307°30'13"** e distância de **0,32** m, deste segue até o ponto **P97** definido pelas coordenadas N:7.453.040,576 m e E:446.102,662 m, com azimute de **309°18'34"** e distância de **0,32** m, deste segue até o ponto **P98** definido pelas coordenadas N:7.453.040,783 m e E:446.102,425 m, com azimute de **311°06'56"** e distância de **0,32** m, deste segue até o ponto **P99** definido pelas coordenadas N:7.453.040,998 m e E:446.102,194 m, com azimute de **312°55'17"** e distância de **0,32** m, deste segue até o ponto **P100** definido pelas coordenadas N:7.453.041,220 m e E:446.101,970 m, com azimute de **314°43'38"** e distância de **0,32** m, deste segue até o ponto **P101** definido pelas coordenadas N:7.453.041,448 m e E:446.101,753 m, com azimute de **316°32'00"** e distância de **0,32** m, deste segue até o ponto **P102** definido pelas coordenadas N:7.453.042,800 m e E:446.100,512 m, com azimute de **317°26'10"** e distância de **1,84** m, deste segue até o ponto **P103** definido pelas coordenadas N:7.453.046,825 m e E:446.095,109 m, com azimute de **306°41'28"** e distância de **6,74** m, deste segue até o ponto **P104** definido pelas coordenadas N:7.453.053,409 m e E:446.099,518 m, com azimute de **33°48'31"** e distância de **7,92** m, deste segue até o ponto **P105** definido pelas coordenadas N:7.453.055,092 m e E:446.100,735 m, com azimute de **35°52'56"** e distância de **2,08** m, deste segue até o ponto **P106** definido pelas coordenadas N:7.453.056,153 m e E:446.101,503 m, com azimute de **35°52'56"** e distância de **1,31** m, deste segue até o ponto **P107** definido pelas coordenadas N:7.453.061,596 m e E:446.105,335 m, com azimute de **35°08'49"** e distância de **6,66** m, deste segue até o ponto **P108** definido pelas coordenadas N:7.453.064,399 m e E:446.107,345 m, com azimute de **35°38'44"** e distância de **3,45** m, deste segue até o ponto **P0** definido pelas coordenadas N:7.453.070,020 m e E:446.112,000 m, com azimute de **39°37'42"** e distância de **7,30** m, .O perímetro acima descrito encerra uma área de **0,05** ha.

■ ZONA DE USO INTENSIVO 11 (ZUI-11)

Área: 5,46 ha.

Perímetro: 1.428,53 m.

Inicia-se no ponto **P0** definido pelas coordenadas N:7.453.211,674m e E:446.263,366 m, deste segue até o ponto **P1** definido pelas coordenadas N:7.453.213,146 m e E:446.266,688 m, com azimute de **66°05'42"** e distância de **3,63** m, deste segue até o ponto **P2** definido pelas coordenadas N:7.453.215,785 m e E:446.272,343 m, com azimute de **64°58'59"** e distância de **6,24** m, deste segue até o ponto **P3** definido pelas coordenadas N:7.453.218,370 m e E:446.278,537 m, com azimute de **67°20'41"** e distância de **6,71** m, deste segue até o ponto **P4** definido pelas coordenadas N:7.453.219,286 m e E:446.281,195 m, com azimute de **70°59'11"** e distância de **2,81** m, deste segue até o ponto **P5** definido pelas coordenadas N:7.453.221,818 m e E:446.287,784 m, com azimute de **68°59'00"** e distância de **7,06** m, deste segue até o ponto **P6** definido pelas coordenadas N:7.453.224,654 m e E:446.295,145 m, com azimute de **68°55'30"** e distância de **7,89** m, deste segue até o ponto **P7** definido pelas coordenadas N:7.453.228,532 m e E:446.304,391 m, com azimute de **67°14'45"** e distância de **10,03** m, deste segue até o ponto **P8** definido pelas coordenadas N:7.453.229,176 m e E:446.305,740 m, com azimute de **64°29'32"** e distância de **1,49** m, deste segue até o ponto **P9** definido pelas coordenadas N:7.453.231,576 m e E:446.310,711 m, com azimute de **64°13'56"** e distância de **5,52** m, deste segue até o ponto **P10** definido pelas coordenadas N:7.453.230,740 m e E:446.312,177 m, com azimute de **119°40'20"** e distância de **1,69** m, deste segue até o ponto **P11** definido pelas coordenadas N:7.453.233,595 m e E:446.314,293 m, com azimute de **36°31'54"** e distância de **3,55** m, deste segue até o ponto **P12** definido pelas coordenadas N:7.453.238,210 m e E:446.322,884 m, com azimute de **61°45'36"** e distância de **9,75** m, deste segue até o ponto **P13** definido pelas coordenadas N:7.453.240,131 m e E:446.326,546 m, com azimute de **62°19'21"** e distância de **4,14** m, deste segue até o ponto **P14** definido pelas coordenadas N:7.453.241,800 m e E:446.329,437 m, com azimute de **59°59'15"** e distância de **3,34** m, deste segue até o ponto **P15** definido pelas coordenadas N:7.453.247,133 m e E:446.338,683 m, com azimute de **60°01'41"** e distância de **10,67** m, deste segue até o ponto **P16** definido pelas coordenadas N:7.453.250,095 m e E:446.344,213 m, com azimute de **61°49'17"** e distância de **6,27** m, deste segue até o ponto **P17** definido pelas coordenadas N:7.453.257,241 m e E:446.358,828 m, com azimute de **63°56'38"** e distância de **16,27** m, deste segue até o ponto **P18** definido pelas coordenadas N:7.453.257,672 m e E:446.360,569 m, com azimute de **76°06'10"** e distância de **1,79** m, deste segue até o ponto **P19** definido pelas coordenadas N:7.453.258,031 m e E:446.362,867 m, com azimute de **81°07'10"** e distância de **2,33** m, deste segue até o ponto **P20** definido pelas coordenadas N:7.453.258,013 m e E:446.371,054 m, com azimute de **90°07'32"** e distância de **8,19** m, deste segue até o ponto **P21** definido pelas coordenadas N:7.453.257,133 m e E:446.373,999 m, com azimute de **106°38'06"** e distância de **3,07** m, deste segue até o ponto **P22** definido pelas coordenadas N:7.453.256,684 m e E:446.375,148 m, com azimute de **111°20'13"** e distância de **1,23** m, deste segue até o ponto **P23** definido pelas coordenadas N:7.453.255,427 m e E:446.378,559 m, com azimute de **110°13'29"** e distância de **3,64** m, deste segue até o ponto **P24** definido pelas coordenadas N:7.453.253,596 m e E:446.382,850 m, com azimute de **113°06'42"** e distância de **4,67** m, deste segue até o ponto **P25** definido pelas coordenadas N:7.453.250,849 m e E:446.389,080 m, com azimute de **113°47'37"** e distância de **6,81** m, deste segue até o ponto **P26** definido pelas coordenadas N:7.453.248,479 m e E:446.394,753 m, com azimute de **112°40'17"** e distância de **6,15** m, deste segue até o ponto **P27** definido pelas coordenadas N:7.453.246,056 m e E:446.400,229 m, com azimute de **113°52'31"** e distância de **5,99** m, deste segue até o ponto **P28** definido pelas coordenadas N:7.453.243,668 m e E:446.406,029 m, com azimute de **112°22'48"** e distância de **6,27** m, deste segue até o ponto **P29** definido pelas coordenadas N:7.453.241,010 m e E:446.411,971 m, com azimute de **114°05'27"** e distância de **6,51** m, deste segue até o ponto **P30** definido pelas coordenadas N:7.453.238,120 m e E:446.418,884 m, com azimute de **112°41'38"** e distância de **7,49** m, deste segue até

o ponto **P31** definido pelas coordenadas N:7.453.235,463 m e E:446.425,042 m, com azimute de **113°20'22"** e distância de **6,71** m, deste segue até o ponto **P32** definido pelas coordenadas N:7.453.232,464 m e E:446.431,828 m, com azimute de **113°50'09"** e distância de **7,42** m, deste segue até o ponto **P33** definido pelas coordenadas N:7.453.229,430 m e E:446.438,938 m, com azimute de **113°06'40"** e distância de **7,73** m, deste segue até o ponto **P34** definido pelas coordenadas N:7.453.226,755 m e E:446.445,258 m, com azimute de **112°56'34"** e distância de **6,86** m, deste segue até o ponto **P35** definido pelas coordenadas N:7.453.224,170 m e E:446.451,003 m, com azimute de **114°13'40"** e distância de **6,30** m, deste segue até o ponto **P36** definido pelas coordenadas N:7.453.222,356 m e E:446.455,420 m, com azimute de **112°19'18"** e distância de **4,77** m, deste segue até o ponto **P37** definido pelas coordenadas N:7.453.221,189 m e E:446.457,826 m, com azimute de **115°52'37"** e distância de **2,67** m, deste segue até o ponto **P38** definido pelas coordenadas N:7.453.219,753 m e E:446.461,434 m, com azimute de **111°42'11"** e distância de **3,88** m, deste segue até o ponto **P39** definido pelas coordenadas N:7.453.217,401 m e E:446.466,946 m, com azimute de **113°06'30"** e distância de **5,99** m, deste segue até o ponto **P40** definido pelas coordenadas N:7.453.214,079 m e E:446.474,828 m, com azimute de **112°51'04"** e distância de **8,55** m, deste segue até o ponto **P41** definido pelas coordenadas N:7.453.206,521 m e E:446.492,226 m, com azimute de **113°29'00"** e distância de **18,97** m, deste segue até o ponto **P42** definido pelas coordenadas N:7.453.204,654 m e E:446.496,714 m, com azimute de **112°35'14"** e distância de **4,86** m, deste segue até o ponto **P43** definido pelas coordenadas N:7.453.203,666 m e E:446.498,438 m, com azimute de **119°48'33"** e distância de **1,99** m, deste segue até o ponto **P44** definido pelas coordenadas N:7.453.200,417 m e E:446.503,554 m, com azimute de **122°25'09"** e distância de **6,06** m, deste segue até o ponto **P45** definido pelas coordenadas N:7.453.199,160 m e E:446.505,260 m, com azimute de **126°23'04"** e distância de **2,12** m, deste segue até o ponto **P46** definido pelas coordenadas N:7.453.196,000 m e E:446.508,815 m, com azimute de **131°38'01"** e distância de **4,76** m, deste segue até o ponto **P47** definido pelas coordenadas N:7.453.190,883 m e E:446.514,237 m, com azimute de **133°20'28"** e distância de **7,46** m, deste segue até o ponto **P48** definido pelas coordenadas N:7.453.186,412 m e E:446.518,833 m, com azimute de **134°12'21"** e distância de **6,41** m, deste segue até o ponto **P49** definido pelas coordenadas N:7.453.181,601 m e E:446.523,825 m, com azimute de **133°57'03"** e distância de **6,93** m, deste segue até o ponto **P50** definido pelas coordenadas N:7.453.177,471 m e E:446.527,990 m, com azimute de **134°45'07"** e distância de **5,87** m, deste segue até o ponto **P51** definido pelas coordenadas N:7.453.173,665 m e E:446.531,706 m, com azimute de **135°41'01"** e distância de **5,32** m, deste segue até o ponto **P52** definido pelas coordenadas N:7.453.171,636 m e E:446.533,825 m, com azimute de **133°45'36"** e distância de **2,93** m, deste segue até o ponto **P53** definido pelas coordenadas N:7.453.167,507 m e E:446.537,990 m, com azimute de **134°45'07"** e distância de **5,87** m, deste segue até o ponto **P54** definido pelas coordenadas N:7.453.166,035 m e E:446.539,175 m, com azimute de **141°10'13"** e distância de **1,89** m, deste segue até o ponto **P55** definido pelas coordenadas N:7.453.166,124 m e E:446.539,337 m, com azimute de **60°56'43"** e distância de **0,18** m, deste segue até o ponto **P56** definido pelas coordenadas N:7.453.162,911 m e E:446.542,856 m, com azimute de **132°24'16"** e distância de **4,77** m, deste segue até o ponto **P57** definido pelas coordenadas N:7.453.157,902 m e E:446.547,883 m, com azimute de **134°53'51"** e distância de **7,10** m, deste segue até o ponto **P58** definido pelas coordenadas N:7.453.156,447 m e E:446.549,301 m, com azimute de **135°42'58"** e distância de **2,03** m, deste segue até o ponto **P59** definido pelas coordenadas N:7.453.153,754 m e E:446.552,156 m, com azimute de **133°19'54"** e distância de **3,92** m, deste segue até o ponto **P60** definido pelas coordenadas N:7.453.152,120 m e E:446.553,664 m, com azimute de **137°17'26"** e distância de **2,22** m, deste segue até o ponto **P61** definido pelas coordenadas N:7.453.148,871 m e E:446.557,201 m, com azimute de **132°34'34"** e distância de **4,80** m, deste segue até o ponto **P62** definido pelas coordenadas N:7.453.144,454 m e E:446.561,564 m, com azimute de **135°21'05"** e distância de **6,21** m, deste segue até o ponto **P63** definido pelas coordenadas N:7.453.139,642 m e E:446.566,591 m, com azimute de **133°44'44"** e distância de **6,96** m, deste segue até o ponto **P64** definido pelas coordenadas N:7.453.135,172 m e E:446.571,295 m, com azimute de **133°32'34"** e distância de **6,49** m, deste segue até o ponto **P65** definido pelas coordenadas N:7.453.131,383 m e E:446.575,209 m, com azimute de **134°03'55"** e distância de **5,45** m, deste segue até o ponto **P66** definido pelas coordenadas N:7.453.128,080 m e E:446.578,584 m, com azimute de **134°23'02"**

e distância de **4,72** m, deste segue até o ponto **P67** definido pelas coordenadas N:**7.453.123,968** m e E:**446.582,767** m, com azimute de **134°30'14"** e distância de **5,87** m, deste segue até o ponto **P68** definido pelas coordenadas N:**7.453.119,642** m e E:**446.587,256** m, com azimute de **133°57'00"** e distância de **6,23** m, deste segue até o ponto **P69** definido pelas coordenadas N:**7.453.115,602** m e E:**446.591,314** m, com azimute de **134°52'23"** e distância de **5,73** m, deste segue até o ponto **P70** definido pelas coordenadas N:**7.453.111,006** m e E:**446.595,982** m, com azimute de **134°33'21"** e distância de **6,55** m, deste segue até o ponto **P71** definido pelas coordenadas N:**7.453.107,289** m e E:**446.599,734** m, com azimute de **134°43'28"** e distância de **5,28** m, deste segue até o ponto **P72** definido pelas coordenadas N:**7.453.102,172** m e E:**446.604,923** m, com azimute de **134°36'03"** e distância de **7,29** m, deste segue até o ponto **P73** definido pelas coordenadas N:**7.453.097,325** m e E:**446.609,914** m, com azimute de **134°09'49"** e distância de **6,96** m, deste segue até o ponto **P74** definido pelas coordenadas N:**7.453.094,362** m e E:**446.612,822** m, com azimute de **135°31'32"** e distância de **4,15** m, deste segue até o ponto **P75** definido pelas coordenadas N:**7.453.091,687** m e E:**446.614,959** m, com azimute de **141°23'14"** e distância de **3,42** m, deste segue até o ponto **P76** definido pelas coordenadas N:**7.453.088,491** m e E:**446.617,113** m, com azimute de **146°00'50"** e distância de **3,85** m, deste segue até o ponto **P77** definido pelas coordenadas N:**7.453.084,901** m e E:**446.619,771** m, com azimute de **143°29'55"** e distância de **4,47** m, deste segue até o ponto **P78** definido pelas coordenadas N:**7.453.080,717** m e E:**446.622,589** m, com azimute de **146°01'38"** e distância de **5,04** m, deste segue até o ponto **P79** definido pelas coordenadas N:**7.453.076,965** m e E:**446.625,408** m, com azimute de **143°05'11"** e distância de **4,69** m, deste segue até o ponto **P80** definido pelas coordenadas N:**7.453.074,380** m e E:**446.627,150** m, com azimute de **146°02'07"** e distância de **3,12** m, deste segue até o ponto **P81** definido pelas coordenadas N:**7.453.070,753** m e E:**446.629,825** m, com azimute de **143°35'12"** e distância de **4,51** m, deste segue até o ponto **P82** definido pelas coordenadas N:**7.453.075,636** m e E:**446.636,540** m, com azimute de **53°58'21"** e distância de **8,30** m, deste segue até o ponto **P83** definido pelas coordenadas N:**7.453.078,509** m e E:**446.638,909** m, com azimute de **39°31'21"** e distância de **3,72** m, deste segue até o ponto **P84** definido pelas coordenadas N:**7.453.047,973** m e E:**446.674,710** m, com azimute de **130°27'44"** e distância de **47,05** m, deste segue até o ponto **P85** definido pelas coordenadas N:**7.453.059,442** m e E:**446.692,398** m, com azimute de **57°02'24"** e distância de **21,08** m, deste segue até o ponto **P86** definido pelas coordenadas N:**7.453.013,780** m e E:**446.718,960** m, com azimute de **149°48'46"** e distância de **52,83** m, deste segue até o ponto **P87** definido pelas coordenadas N:**7.452.980,770** m e E:**446.736,760** m, com azimute de **151°39'54"** e distância de **37,50** m, deste segue até o ponto **P88** definido pelas coordenadas N:**7.452.957,880** m e E:**446.745,790** m, com azimute de **158°28'16"** e distância de **24,61** m, deste segue até o ponto **P89** definido pelas coordenadas N:**7.452.937,540** m e E:**446.749,470** m, com azimute de **169°44'41"** e distância de **20,67** m, deste segue até o ponto **P90** definido pelas coordenadas N:**7.452.912,000** m e E:**446.749,450** m, com azimute de **180°02'42"** e distância de **25,54** m, deste segue até o ponto **P91** definido pelas coordenadas N:**7.452.889,460** m e E:**446.743,660** m, com azimute de **194°24'23"** e distância de **23,27** m, deste segue até o ponto **P92** definido pelas coordenadas N:**7.452.868,120** m e E:**446.723,420** m, com azimute de **223°29'05"** e distância de **29,41** m, deste segue até o ponto **P93** definido pelas coordenadas N:**7.452.864,930** m e E:**446.715,300** m, com azimute de **248°33'08"** e distância de **8,72** m, deste segue até o ponto **P94** definido pelas coordenadas N:**7.452.888,770** m e E:**446.693,410** m, com azimute de **317°26'30"** e distância de **32,37** m, deste segue até o ponto **P95** definido pelas coordenadas N:**7.452.932,430** m e E:**446.664,480** m, com azimute de **326°28'15"** e distância de **52,37** m, deste segue até o ponto **P96** definido pelas coordenadas N:**7.452.966,910** m e E:**446.638,450** m, com azimute de **322°56'59"** e distância de **43,20** m, deste segue até o ponto **P97** definido pelas coordenadas N:**7.453.006,430** m e E:**446.634,580** m, com azimute de **354°24'26"** e distância de **39,71** m, deste segue até o ponto **P98** definido pelas coordenadas N:**7.453.016,300** m e E:**446.634,610** m, com azimute de **0°10'27"** e distância de **9,87** m, deste segue até o ponto **P99** definido pelas coordenadas N:**7.453.019,170** m e E:**446.633,280** m, com azimute de **335°08'11"** e distância de **3,16** m, deste segue até o ponto **P100** definido pelas coordenadas N:**7.453.023,130** m e E:**446.628,770** m, com azimute de **311°17'05"** e distância de **6,00** m, deste segue até o ponto **P101** definido pelas coordenadas N:**7.453.029,400** m e E:**446.624,430** m, com azimute de **325°18'35"** e distância de **7,63** m, deste segue até o ponto **P102** definido pelas coordenadas N:**7.453.027,200** m e

E:446.611,430 m, com azimute de **260°23'41"** e distância de **13,18** m, deste segue até o ponto **P103** definido pelas coordenadas N:7.453.029,640 m e E:446.596,300 m, com azimute de **279°09'40"** e distância de **15,33** m, deste segue até o ponto **P104** definido pelas coordenadas N:7.453.028,980 m e E:446.585,210 m, com azimute de **266°35'39"** e distância de **11,11** m, deste segue até o ponto **P105** definido pelas coordenadas N:7.453.025,570 m e E:446.576,080 m, com azimute de **249°31'11"** e distância de **9,75** m, deste segue até o ponto **P106** definido pelas coordenadas N:7.453.027,090 m e E:446.566,330 m, com azimute de **278°51'39"** e distância de **9,87** m, deste segue até o ponto **P107** definido pelas coordenadas N:7.453.034,670 m e E:446.558,700 m, com azimute de **314°48'42"** e distância de **10,76** m, deste segue até o ponto **P108** definido pelas coordenadas N:7.453.041,740 m e E:446.524,960 m, com azimute de **281°50'05"** e distância de **34,47** m, deste segue até o ponto **P109** definido pelas coordenadas N:7.453.041,640 m e E:446.501,760 m, com azimute de **269°45'11"** e distância de **23,20** m, deste segue até o ponto **P110** definido pelas coordenadas N:7.453.038,800 m e E:446.476,560 m, com azimute de **263°34'12"** e distância de **25,36** m, deste segue até o ponto **P111** definido pelas coordenadas N:7.453.045,370 m e E:446.461,680 m, com azimute de **293°49'23"** e distância de **16,27** m, deste segue até o ponto **P112** definido pelas coordenadas N:7.453.047,530 m e E:446.445,900 m, com azimute de **277°47'40"** e distância de **15,93** m, deste segue até o ponto **P113** definido pelas coordenadas N:7.453.053,100 m e E:446.432,090 m, com azimute de **291°57'57"** e distância de **14,89** m, deste segue até o ponto **P114** definido pelas coordenadas N:7.453.082,620 m e E:446.426,620 m, com azimute de **349°30'08"** e distância de **30,02** m, deste segue até o ponto **P115** definido pelas coordenadas N:7.453.113,830 m e E:446.400,980 m, com azimute de **320°35'45"** e distância de **40,39** m, deste segue até o ponto **P116** definido pelas coordenadas N:7.453.128,320 m e E:446.404,680 m, com azimute de **14°19'27"** e distância de **14,95** m, deste segue até o ponto **P117** definido pelas coordenadas N:7.453.145,320 m e E:446.381,620 m, com azimute de **306°23'52"** e distância de **28,65** m, deste segue até o ponto **P118** definido pelas coordenadas N:7.453.156,270 m e E:446.360,500 m, com azimute de **297°24'19"** e distância de **23,79** m, deste segue até o ponto **P119** definido pelas coordenadas N:7.453.165,900 m e E:446.336,880 m, com azimute de **292°10'52"** e distância de **25,51** m, deste segue até o ponto **P120** definido pelas coordenadas N:7.453.176,920 m e E:446.322,320 m, com azimute de **307°07'15"** e distância de **18,26** m, deste segue até o ponto **P121** definido pelas coordenadas N:7.453.191,840 m e E:446.296,440 m, com azimute de **299°57'49"** e distância de **29,87** m, deste segue até o ponto **P122** definido pelas coordenadas N:7.453.211,780 m e E:446.272,150 m, com azimute de **309°22'59"** e distância de **31,43** m, deste segue até o ponto **P123** definido pelas coordenadas N:7.453.202,439 m e E:446.248,569 m, com azimute de **248°23'26"** e distância de **25,36** m, deste segue até o ponto **P124** definido pelas coordenadas N:7.453.204,402 m e E:446.250,116 m, com azimute de **38°14'27"** e distância de **2,50** m, deste segue até o ponto **P125** definido pelas coordenadas N:7.453.208,442 m e E:446.257,280 m, com azimute de **60°34'51"** e distância de **8,22** m, deste segue até o ponto **P0** definido pelas coordenadas N:7.453.211,674 m e E:446.263,366 m, com azimute de **62°01'58"** e distância de **6,89** m, .O perímetro acima descrito encerra uma área de **5,46** ha.

■ ZONA DE USO INTENSIVO 12 (ZUI-12)

Área: **4,71** ha.

Perímetro: **2.075,25** m.

Inicia-se no ponto **P0** definido pelas coordenadas N:7.453.601,281m e E:446.768,913 m, deste segue até o ponto **P1** definido pelas coordenadas N:7.453.584,648 m e E:446.820,454 m, com azimute de **107°53'04"** e distância de **54,16** m, deste segue até o ponto **P2** definido pelas coordenadas N:7.453.560,955 m e E:446.898,362 m, com azimute de **106°54'57"** e distância de **81,43** m, deste segue até o ponto **P3** definido pelas coordenadas N:7.453.560,272 m e E:446.900,050 m, com azimute de **112°00'41"** e distância de **1,82** m, deste segue até o ponto **P4** definido pelas coordenadas N:7.453.559,500 m e E:446.901,594 m, com

azimute de **116°33'54"** e distância de **1,73 m**, deste segue até o ponto **P5** definido pelas coordenadas N:**7.453.558,495** m e E:**446.903,066** m, com azimute de **124°19'49"** e distância de **1,78 m**, deste segue até o ponto **P6** definido pelas coordenadas N:**7.453.555,981** m e E:**446.905,257** m, com azimute de **138°55'49"** e distância de **3,33 m**, deste segue até o ponto **P7** definido pelas coordenadas N:**7.453.553,486** m e E:**446.906,567** m, com azimute de **152°17'33"** e distância de **2,82 m**, deste segue até o ponto **P8** definido pelas coordenadas N:**7.453.551,762** m e E:**446.907,321** m, com azimute de **156°22'14"** e distância de **1,88 m**, deste segue até o ponto **P9** definido pelas coordenadas N:**7.453.549,590** m e E:**446.907,896** m, com azimute de **165°11'12"** e distância de **2,25 m**, deste segue até o ponto **P10** definido pelas coordenadas N:**7.453.547,417** m e E:**446.908,093** m, com azimute de **174°48'20"** e distância de **2,18 m**, deste segue até o ponto **P11** definido pelas coordenadas N:**7.453.545,837** m e E:**446.908,129** m, com azimute de **178°41'53"** e distância de **1,58 m**, deste segue até o ponto **P12** definido pelas coordenadas N:**7.453.542,193** m e E:**446.907,914** m, com azimute de **183°22'59"** e distância de **3,65 m**, deste segue até o ponto **P13** definido pelas coordenadas N:**7.453.537,686** m e E:**446.907,609** m, com azimute de **183°52'29"** e distância de **4,52 m**, deste segue até o ponto **P14** definido pelas coordenadas N:**7.453.532,282** m e E:**446.907,268** m, com azimute de **183°36'43"** e distância de **5,41 m**, deste segue até o ponto **P15** definido pelas coordenadas N:**7.453.525,657** m e E:**446.906,765** m, com azimute de **184°20'22"** e distância de **6,64 m**, deste segue até o ponto **P16** definido pelas coordenadas N:**7.453.517,847** m e E:**446.906,172** m, com azimute de **184°20'18"** e distância de **7,83 m**, deste segue até o ponto **P17** definido pelas coordenadas N:**7.453.511,366** m e E:**446.905,831** m, com azimute de **183°00'46"** e distância de **6,49 m**, deste segue até o ponto **P18** definido pelas coordenadas N:**7.453.503,287** m e E:**446.905,113** m, com azimute de **185°04'47"** e distância de **8,11 m**, deste segue até o ponto **P19** definido pelas coordenadas N:**7.453.497,829** m e E:**446.904,790** m, com azimute de **183°23'19"** e distância de **5,47 m**, deste segue até o ponto **P20** definido pelas coordenadas N:**7.453.491,491** m e E:**446.904,413** m, com azimute de **183°24'16"** e distância de **6,35 m**, deste segue até o ponto **P21** definido pelas coordenadas N:**7.453.483,304** m e E:**446.903,605** m, com azimute de **185°38'09"** e distância de **8,23 m**, deste segue até o ponto **P22** definido pelas coordenadas N:**7.453.483,268** m e E:**446.903,138** m, com azimute de **265°36'05"** e distância de **0,47 m**, deste segue até o ponto **P23** definido pelas coordenadas N:**7.453.481,275** m e E:**446.903,012** m, com azimute de **183°36'30"** e distância de **2,00 m**, deste segue até o ponto **P24** definido pelas coordenadas N:**7.453.481,221** m e E:**446.903,515** m, com azimute de **96°06'56"** e distância de **0,51 m**, deste segue até o ponto **P25** definido pelas coordenadas N:**7.453.477,648** m e E:**446.903,174** m, com azimute de **185°27'14"** e distância de **3,59 m**, deste segue até o ponto **P26** definido pelas coordenadas N:**7.453.470,610** m e E:**446.902,653** m, com azimute de **184°13'52"** e distância de **7,06 m**, deste segue até o ponto **P27** definido pelas coordenadas N:**7.453.448,419** m e E:**446.900,894** m, com azimute de **184°32'00"** e distância de **22,26 m**, deste segue até o ponto **P28** definido pelas coordenadas N:**7.453.438,112** m e E:**446.900,142** m, com azimute de **184°10'28"** e distância de **10,33 m**, deste segue até o ponto **P29** definido pelas coordenadas N:**7.453.430,034** m e E:**446.899,601** m, com azimute de **183°49'39"** e distância de **8,10 m**, deste segue até o ponto **P30** definido pelas coordenadas N:**7.453.423,499** m e E:**446.899,027** m, com azimute de **185°01'27"** e distância de **6,56 m**, deste segue até o ponto **P31** definido pelas coordenadas N:**7.453.411,380** m e E:**446.898,093** m, com azimute de **184°24'19"** e distância de **12,15 m**, deste segue até o ponto **P32** definido pelas coordenadas N:**7.453.411,452** m e E:**446.897,276** m, com azimute de **275°01'27"** e distância de **0,82 m**, deste segue até o ponto **P33** definido pelas coordenadas N:**7.453.410,177** m e E:**446.897,267** m, com azimute de **180°24'13"** e distância de **1,27 m**, deste segue até o ponto **P34** definido pelas coordenadas N:**7.453.410,150** m e E:**446.897,949** m, com azimute de **92°15'38"** e distância de **0,68 m**, deste segue até o ponto **P35** definido pelas coordenadas N:**7.453.400,985** m e E:**446.897,312** m, com azimute de **183°58'41"** e distância de **9,19 m**, deste segue até o ponto **P36** definido pelas coordenadas N:**7.453.388,309** m e E:**446.896,343** m, com azimute de **184°22'26"** e distância de **12,71 m**, deste segue até o ponto **P37** definido pelas coordenadas N:**7.453.383,067** m e E:**446.895,912** m, com azimute de **184°41'55"** e distância de **5,26 m**, deste segue até o ponto **P38** definido pelas coordenadas N:**7.453.381,029** m e E:**446.895,660** m, com azimute de **187°01'54"** e distância de **2,05 m**, deste segue até o ponto **P39** definido pelas coordenadas N:**7.453.380,176** m e E:**446.895,544** m, com azimute de **187°47'31"** e distância de **0,86 m**, deste segue até o ponto **P40** definido pelas coordenadas

N:7.453.379,898 m e E:446.895,508 m, com azimute de **187°21'09"** e distância de **0,28** m, deste segue até o ponto **P41** definido pelas coordenadas N:7.453.379,126 m e E:446.895,292 m, com azimute de **195°35'34"** e distância de **0,80** m, deste segue até o ponto **P42** definido pelas coordenadas N:7.453.379,350 m e E:446.894,547 m, com azimute de **286°45'45"** e distância de **0,78** m, deste segue até o ponto **P43** definido pelas coordenadas N:7.453.377,322 m e E:446.894,071 m, com azimute de **193°11'53"** e distância de **2,08** m, deste segue até o ponto **P44** definido pelas coordenadas N:7.453.376,819 m e E:446.894,565 m, com azimute de **135°30'58"** e distância de **0,70** m, deste segue até o ponto **P45** definido pelas coordenadas N:7.453.375,391 m e E:446.893,937 m, com azimute de **203°45'42"** e distância de **1,56** m, deste segue até o ponto **P46** definido pelas coordenadas N:7.453.374,206 m e E:446.893,326 m, com azimute de **207°15'19"** e distância de **1,33** m, deste segue até o ponto **P47** definido pelas coordenadas N:7.453.372,788 m e E:446.892,536 m, com azimute de **209°06'58"** e distância de **1,62** m, deste segue até o ponto **P48** definido pelas coordenadas N:7.453.371,621 m e E:446.891,764 m, com azimute de **213°29'10"** e distância de **1,40** m, deste segue até o ponto **P49** definido pelas coordenadas N:7.453.369,449 m e E:446.890,059 m, com azimute de **218°08'11"** e distância de **2,76** m, deste segue até o ponto **P50** definido pelas coordenadas N:7.453.367,820 m e E:446.888,536 m, com azimute de **223°04'32"** e distância de **2,23** m, deste segue até o ponto **P51** definido pelas coordenadas N:7.453.366,410 m e E:446.886,699 m, com azimute de **232°29'45"** e distância de **2,32** m, deste segue até o ponto **P52** definido pelas coordenadas N:7.453.365,343 m e E:446.884,948 m, com azimute de **238°37'37"** e distância de **2,05** m, deste segue até o ponto **P53** definido pelas coordenadas N:7.453.367,857 m e E:446.885,923 m, com azimute de **21°11'45"** e distância de **2,70** m, deste segue até o ponto **P54** definido pelas coordenadas N:7.453.378,777 m e E:446.893,123 m, com azimute de **33°23'54"** e distância de **13,08** m, deste segue até o ponto **P55** definido pelas coordenadas N:7.453.390,928 m e E:446.894,747 m, com azimute de **7°36'44"** e distância de **12,26** m, deste segue até o ponto **P56** definido pelas coordenadas N:7.453.395,606 m e E:446.876,944 m, com azimute de **284°43'20"** e distância de **18,41** m, deste segue até o ponto **P57** definido pelas coordenadas N:7.453.397,945 m e E:446.853,356 m, com azimute de **275°39'51"** e distância de **23,70** m, deste segue até o ponto **P58** definido pelas coordenadas N:7.453.369,744 m e E:446.839,551 m, com azimute de **206°04'59"** e distância de **31,40** m, deste segue até o ponto **P59** definido pelas coordenadas N:7.453.365,345 m e E:446.840,194 m, com azimute de **171°41'13"** e distância de **4,45** m, deste segue até o ponto **P60** definido pelas coordenadas N:7.453.365,656 m e E:446.837,301 m, com azimute de **276°08'07"** e distância de **2,91** m, deste segue até o ponto **P61** definido pelas coordenadas N:7.453.366,033 m e E:446.832,902 m, com azimute de **274°53'57"** e distância de **4,41** m, deste segue até o ponto **P62** definido pelas coordenadas N:7.453.366,374 m e E:446.828,737 m, com azimute de **274°40'55"** e distância de **4,18** m, deste segue até o ponto **P63** definido pelas coordenadas N:7.453.366,715 m e E:446.824,913 m, com azimute de **275°05'51"** e distância de **3,84** m, deste segue até o ponto **P64** definido pelas coordenadas N:7.453.366,931 m e E:446.821,663 m, com azimute de **273°47'35"** e distância de **3,26** m, deste segue até o ponto **P65** definido pelas coordenadas N:7.453.367,218 m e E:446.818,970 m, com azimute de **276°05'19"** e distância de **2,71** m, deste segue até o ponto **P66** definido pelas coordenadas N:7.453.367,864 m e E:446.819,024 m, com azimute de **4°45'49"** e distância de **0,65** m, deste segue até o ponto **P67** definido pelas coordenadas N:7.453.368,098 m e E:446.817,210 m, com azimute de **277°20'04"** e distância de **1,83** m, deste segue até o ponto **P68** definido pelas coordenadas N:7.453.367,362 m e E:446.817,085 m, com azimute de **189°41'20"** e distância de **0,75** m, deste segue até o ponto **P69** definido pelas coordenadas N:7.453.367,685 m e E:446.813,171 m, com azimute de **274°43'12"** e distância de **3,93** m, deste segue até o ponto **P70** definido pelas coordenadas N:7.453.368,087 m e E:446.807,927 m, com azimute de **274°22'58"** e distância de **5,26** m, deste segue até o ponto **P71** definido pelas coordenadas N:7.453.368,439 m e E:446.803,332 m, com azimute de **274°22'58"** e distância de **4,61** m, deste segue até o ponto **P72** definido pelas coordenadas N:7.453.368,924 m e E:446.797,479 m, com azimute de **274°44'04"** e distância de **5,87** m, deste segue até o ponto **P73** definido pelas coordenadas N:7.453.369,193 m e E:446.793,583 m, com azimute de **273°57'15"** e distância de **3,91** m, deste segue até o ponto **P74** definido pelas coordenadas N:7.453.369,480 m e E:446.789,077 m, com azimute de **273°38'51"** e distância de **4,52** m, deste segue até o ponto **P75** definido pelas coordenadas N:7.453.369,965 m e E:446.784,301 m, com azimute de **275°47'45"** e distância de **4,80** m, deste segue até

o ponto **P76** definido pelas coordenadas N:7.453.370,288 m e E:446.780,997 m, com azimute de **275°35'14"** e distância de **3,32** m, deste segue até o ponto **P77** definido pelas coordenadas N:7.453.370,557 m e E:446.777,335 m, com azimute de **274°12'19"** e distância de **3,67** m, deste segue até o ponto **P78** definido pelas coordenadas N:7.453.371,258 m e E:446.777,406 m, com azimute de **5°51'22"** e distância de **0,70** m, deste segue até o ponto **P79** definido pelas coordenadas N:7.453.371,491 m e E:446.774,947 m, com azimute de **275°25'14"** e distância de **2,47** m, deste segue até o ponto **P80** definido pelas coordenadas N:7.453.370,773 m e E:446.774,803 m, com azimute de **191°18'36"** e distância de **0,73** m, deste segue até o ponto **P81** definido pelas coordenadas N:7.453.371,042 m e E:446.772,415 m, com azimute de **276°26'05"** e distância de **2,40** m, deste segue até o ponto **P82** definido pelas coordenadas N:7.453.371,293 m e E:446.768,627 m, com azimute de **273°47'46"** e distância de **3,80** m, deste segue até o ponto **P83** definido pelas coordenadas N:7.453.371,670 m e E:446.764,390 m, com azimute de **275°05'06"** e distância de **4,25** m, deste segue até o ponto **P84** definido pelas coordenadas N:7.453.372,012 m e E:446.760,476 m, com azimute de **274°58'52"** e distância de **3,93** m, deste segue até o ponto **P85** definido pelas coordenadas N:7.453.372,191 m e E:446.758,417 m, com azimute de **274°59'29"** e distância de **2,07** m, deste segue até o ponto **P86** definido pelas coordenadas N:7.453.372,190 m e E:446.758,408 m, com azimute de **262°42'43"** e distância de **0,01** m, deste segue até o ponto **P87** definido pelas coordenadas N:7.453.372,193 m e E:446.758,400 m, com azimute de **286°33'54"** e distância de **0,01** m, deste segue até o ponto **P88** definido pelas coordenadas N:7.453.372,371 m e E:446.756,364 m, com azimute de **274°59'29"** e distância de **2,04** m, deste segue até o ponto **P89** definido pelas coordenadas N:7.453.372,532 m e E:446.754,102 m, com azimute de **274°05'08"** e distância de **2,27** m, deste segue até o ponto **P90** definido pelas coordenadas N:7.453.372,640 m e E:446.751,894 m, com azimute de **272°47'34"** e distância de **2,21** m, deste segue até o ponto **P91** definido pelas coordenadas N:7.453.372,496 m e E:446.750,278 m, com azimute de **264°55'13"** e distância de **1,62** m, deste segue até o ponto **P92** definido pelas coordenadas N:7.453.372,335 m e E:446.748,931 m, com azimute de **263°09'26"** e distância de **1,36** m, deste segue até o ponto **P93** definido pelas coordenadas N:7.453.372,030 m e E:446.746,956 m, com azimute de **261°12'53"** e distância de **2,00** m, deste segue até o ponto **P94** definido pelas coordenadas N:7.453.371,473 m e E:446.743,689 m, com azimute de **260°20'01"** e distância de **3,31** m, deste segue até o ponto **P95** definido pelas coordenadas N:7.453.371,401 m e E:446.743,168 m, com azimute de **262°08'48"** e distância de **0,53** m, deste segue até o ponto **P96** definido pelas coordenadas N:7.453.371,293 m e E:446.742,594 m, com azimute de **259°22'49"** e distância de **0,58** m, deste segue até o ponto **P97** definido pelas coordenadas N:7.453.371,258 m e E:446.742,432 m, com azimute de **257°28'16"** e distância de **0,17** m, deste segue até o ponto **P98** definido pelas coordenadas N:7.453.371,922 m e E:446.742,145 m, com azimute de **336°36'53"** e distância de **0,72** m, deste segue até o ponto **P99** definido pelas coordenadas N:7.453.371,258 m e E:446.739,703 m, com azimute de **254°46'50"** e distância de **2,53** m, deste segue até o ponto **P100** definido pelas coordenadas N:7.453.370,557 m e E:446.740,044 m, com azimute de **154°01'32"** e distância de **0,78** m, deste segue até o ponto **P101** definido pelas coordenadas N:7.453.369,642 m e E:446.737,118 m, com azimute de **252°37'33"** e distância de **3,07** m, deste segue até o ponto **P102** definido pelas coordenadas N:7.453.368,529 m e E:446.733,958 m, com azimute de **250°35'39"** e distância de **3,35** m, deste segue até o ponto **P103** definido pelas coordenadas N:7.453.367,433 m e E:446.731,013 m, com azimute de **249°35'50"** e distância de **3,14** m, deste segue até o ponto **P104** definido pelas coordenadas N:7.453.366,410 m e E:446.728,213 m, com azimute de **249°55'43"** e distância de **2,98** m, deste segue até o ponto **P105** definido pelas coordenadas N:7.453.365,333 m e E:446.725,663 m, com azimute de **247°05'39"** e distância de **2,77** m, deste segue até o ponto **P106** definido pelas coordenadas N:7.453.364,363 m e E:446.723,509 m, com azimute de **245°46'20"** e distância de **2,36** m, deste segue até o ponto **P107** definido pelas coordenadas N:7.453.363,519 m e E:446.721,749 m, com azimute de **244°22'41"** e distância de **1,95** m, deste segue até o ponto **P108** definido pelas coordenadas N:7.453.362,370 m e E:446.719,649 m, com azimute de **241°19'15"** e distância de **2,39** m, deste segue até o ponto **P109** definido pelas coordenadas N:7.453.360,772 m e E:446.716,632 m, com azimute de **242°05'13"** e distância de **3,41** m, deste segue até o ponto **P110** definido pelas coordenadas N:7.453.358,905 m e E:446.713,401 m, com azimute de **239°58'54"** e distância de **3,73** m, deste segue até o ponto **P111** definido pelas coordenadas N:7.453.357,900 m e E:446.711,677 m, com azimute de **239°44'37"**

e distância de **2,00** m, deste segue até o ponto **P112** definido pelas coordenadas N:7.453.356,015 m e E:446.708,625 m, com azimute de **238°17'55"** e distância de **3,59** m, deste segue até o ponto **P113** definido pelas coordenadas N:7.453.354,309 m e E:446.705,788 m, com azimute de **238°58'59"** e distância de **3,31** m, deste segue até o ponto **P114** definido pelas coordenadas N:7.453.352,316 m e E:446.702,556 m, com azimute de **238°20'21"** e distância de **3,80** m, deste segue até o ponto **P115** definido pelas coordenadas N:7.453.351,400 m e E:446.701,102 m, com azimute de **237°48'15"** e distância de **1,72** m, deste segue até o ponto **P116** definido pelas coordenadas N:7.453.351,903 m e E:446.700,707 m, com azimute de **321°50'34"** e distância de **0,64** m, deste segue até o ponto **P117** definido pelas coordenadas N:7.453.350,449 m e E:446.698,804 m, com azimute de **232°36'53"** e distância de **2,40** m, deste segue até o ponto **P118** definido pelas coordenadas N:7.453.349,807 m e E:446.699,238 m, com azimute de **145°56'24"** e distância de **0,77** m, deste segue até o ponto **P119** definido pelas coordenadas N:7.453.343,613 m e E:446.689,613 m, com azimute de **237°14'11"** e distância de **11,45** m, deste segue até o ponto **P120** definido pelas coordenadas N:7.453.335,412 m e E:446.676,842 m, com azimute de **237°17'38"** e distância de **15,18** m, deste segue até o ponto **P121** definido pelas coordenadas N:7.453.331,696 m e E:446.670,990 m, com azimute de **237°34'59"** e distância de **6,93** m, deste segue até o ponto **P122** definido pelas coordenadas N:7.453.327,980 m e E:446.665,224 m, com azimute de **237°12'02"** e distância de **6,86** m, deste segue até o ponto **P123** definido pelas coordenadas N:7.453.325,332 m e E:446.661,294 m, com azimute de **236°01'24"** e distância de **4,74** m, deste segue até o ponto **P124** definido pelas coordenadas N:7.453.322,897 m e E:446.656,425 m, com azimute de **243°26'06"** e distância de **5,44** m, deste segue até o ponto **P125** definido pelas coordenadas N:7.453.321,828 m e E:446.653,633 m, com azimute de **249°03'03"** e distância de **2,99** m, deste segue até o ponto **P126** definido pelas coordenadas N:7.453.321,112 m e E:446.651,765 m, com azimute de **249°02'03"** e distância de **2,00** m, deste segue até o ponto **P127** definido pelas coordenadas N:7.453.320,699 m e E:446.649,269 m, com azimute de **260°36'16"** e distância de **2,53** m, deste segue até o ponto **P128** definido pelas coordenadas N:7.453.320,358 m e E:446.648,264 m, com azimute de **251°15'31"** e distância de **1,06** m, deste segue até o ponto **P129** definido pelas coordenadas N:7.453.320,232 m e E:446.646,468 m, com azimute de **265°59'45"** e distância de **1,80** m, deste segue até o ponto **P130** definido pelas coordenadas N:7.453.320,196 m e E:446.642,788 m, com azimute de **269°26'28"** e distância de **3,68** m, deste segue até o ponto **P131** definido pelas coordenadas N:7.453.320,430 m e E:446.640,813 m, com azimute de **276°44'24"** e distância de **1,99** m, deste segue até o ponto **P132** definido pelas coordenadas N:7.453.320,520 m e E:446.638,802 m, com azimute de **272°33'22"** e distância de **2,01** m, deste segue até o ponto **P133** definido pelas coordenadas N:7.453.321,112 m e E:446.635,893 m, com azimute de **281°30'50"** e distância de **2,97** m, deste segue até o ponto **P134** definido pelas coordenadas N:7.453.321,740 m e E:446.633,128 m, com azimute de **282°48'15"** e distância de **2,84** m, deste segue até o ponto **P135** definido pelas coordenadas N:7.453.322,459 m e E:446.630,292 m, com azimute de **284°12'24"** e distância de **2,93** m, deste segue até o ponto **P136** definido pelas coordenadas N:7.453.323,482 m e E:446.626,019 m, com azimute de **283°28'06"** e distância de **4,39** m, deste segue até o ponto **P137** definido pelas coordenadas N:7.453.324,936 m e E:446.620,561 m, com azimute de **284°55'11"** e distância de **5,65** m, deste segue até o ponto **P138** definido pelas coordenadas N:7.453.329,874 m e E:446.602,176 m, com azimute de **285°01'57"** e distância de **19,04** m, deste segue até o ponto **P139** definido pelas coordenadas N:7.453.331,041 m e E:446.599,662 m, com azimute de **294°54'17"** e distância de **2,77** m, deste segue até o ponto **P140** definido pelas coordenadas N:7.453.332,818 m e E:446.596,071 m, com azimute de **296°20'07"** e distância de **4,01** m, deste segue até o ponto **P141** definido pelas coordenadas N:7.453.334,416 m e E:446.593,055 m, com azimute de **297°54'47"** e distância de **3,41** m, deste segue até o ponto **P142** definido pelas coordenadas N:7.453.337,845 m e E:446.587,220 m, com azimute de **300°26'33"** e distância de **6,77** m, deste segue até o ponto **P143** definido pelas coordenadas N:7.453.341,607 m e E:446.583,053 m, com azimute de **312°04'13"** e distância de **5,61** m, deste segue até o ponto **P144** definido pelas coordenadas N:7.453.356,754 m e E:446.571,092 m, com azimute de **321°42'13"** e distância de **19,30** m, deste segue até o ponto **P145** definido pelas coordenadas N:7.453.426,391 m e E:446.515,635 m, com azimute de **321°28'02"** e distância de **89,02** m, deste segue até o ponto **P146** definido pelas coordenadas N:7.453.442,073 m e E:446.503,421 m, com azimute de **322°05'14"** e distância de **19,88** m, deste segue até o ponto **P147** definido pelas coordenadas N:7.453.455,283 m e

E:446.492,966 m, com azimute de **321°38'24"** e distância de **16,85** m, deste segue até o ponto **P148** definido pelas coordenadas N:7.453.457,971 m e E:446.491,838 m, com azimute de **337°13'47"** e distância de **2,92** m, deste segue até o ponto **P149** definido pelas coordenadas N:7.453.460,768 m e E:446.491,323 m, com azimute de **349°34'32"** e distância de **2,84** m, deste segue até o ponto **P150** definido pelas coordenadas N:7.453.463,423 m e E:446.491,472 m, com azimute de **3°13'10"** e distância de **2,66** m, deste segue até o ponto **P151** definido pelas coordenadas N:7.453.466,136 m e E:446.492,261 m, com azimute de **16°11'59"** e distância de **2,83** m, deste segue até o ponto **P152** definido pelas coordenadas N:7.453.470,251 m e E:446.494,883 m, com azimute de **32°30'04"** e distância de **4,88** m, deste segue até o ponto **P153** definido pelas coordenadas N:7.453.534,839 m e E:446.551,372 m, com azimute de **41°10'24"** e distância de **85,81** m, deste segue até o ponto **P154** definido pelas coordenadas N:7.453.541,535 m e E:446.556,588 m, com azimute de **37°55'15"** e distância de **8,49** m, deste segue até o ponto **P155** definido pelas coordenadas N:7.453.543,838 m e E:446.563,470 m, com azimute de **71°29'53"** e distância de **7,26** m, deste segue até o ponto **P156** definido pelas coordenadas N:7.453.543,274 m e E:446.568,623 m, com azimute de **96°14'31"** e distância de **5,18** m, deste segue até o ponto **P157** definido pelas coordenadas N:7.453.464,256 m e E:446.500,534 m, com azimute de **220°45'03"** e distância de **104,31** m, deste segue até o ponto **P158** definido pelas coordenadas N:7.453.462,142 m e E:446.499,369 m, com azimute de **208°51'19"** e distância de **2,41** m, deste segue até o ponto **P159** definido pelas coordenadas N:7.453.459,256 m e E:446.499,910 m, com azimute de **169°23'28"** e distância de **2,94** m, deste segue até o ponto **P160** definido pelas coordenadas N:7.453.449,191 m e E:446.507,979 m, com azimute de **141°16'41"** e distância de **12,90** m, deste segue até o ponto **P161** definido pelas coordenadas N:7.453.426,590 m e E:446.525,671 m, com azimute de **141°56'52"** e distância de **28,70** m, deste segue até o ponto **P162** definido pelas coordenadas N:7.453.400,551 m e E:446.546,410 m, com azimute de **141°27'47"** e distância de **33,29** m, deste segue até o ponto **P163** definido pelas coordenadas N:7.453.368,343 m e E:446.572,090 m, com azimute de **141°26'06"** e distância de **41,19** m, deste segue até o ponto **P164** definido pelas coordenadas N:7.453.346,313 m e E:446.589,522 m, com azimute de **141°38'42"** e distância de **28,09** m, deste segue até o ponto **P165** definido pelas coordenadas N:7.453.343,969 m e E:446.592,368 m, com azimute de **129°28'45"** e distância de **3,69** m, deste segue até o ponto **P166** definido pelas coordenadas N:7.453.340,451 m e E:446.598,467 m, com azimute de **119°58'32"** e distância de **7,04** m, deste segue até o ponto **P167** definido pelas coordenadas N:7.453.337,431 m e E:446.604,800 m, com azimute de **115°29'44"** e distância de **7,02** m, deste segue até o ponto **P168** definido pelas coordenadas N:7.453.334,283 m e E:446.616,601 m, com azimute de **104°56'10"** e distância de **12,21** m, deste segue até o ponto **P169** definido pelas coordenadas N:7.453.332,943 m e E:446.622,388 m, com azimute de **103°02'01"** e distância de **5,94** m, deste segue até o ponto **P170** definido pelas coordenadas N:7.453.475,435 m e E:446.654,906 m, com azimute de **12°51'20"** e distância de **146,16** m, deste segue até o ponto **P171** definido pelas coordenadas N:7.453.476,172 m e E:446.656,863 m, com azimute de **69°23'11"** e distância de **2,09** m, deste segue até o ponto **P172** definido pelas coordenadas N:7.453.477,823 m e E:446.659,090 m, com azimute de **53°25'37"** e distância de **2,77** m, deste segue até o ponto **P173** definido pelas coordenadas N:7.453.481,306 m e E:446.662,304 m, com azimute de **42°41'50"** e distância de **4,74** m, deste segue até o ponto **P174** definido pelas coordenadas N:7.453.482,167 m e E:446.663,036 m, com azimute de **40°23'01"** e distância de **1,13** m, deste segue até o ponto **P175** definido pelas coordenadas N:7.453.477,197 m e E:446.681,216 m, com azimute de **105°17'26"** e distância de **18,85** m, deste segue até o ponto **P176** definido pelas coordenadas N:7.453.454,507 m e E:446.764,209 m, com azimute de **105°17'26"** e distância de **86,04** m, deste segue até o ponto **P177** definido pelas coordenadas N:7.453.450,262 m e E:446.779,736 m, com azimute de **105°17'26"** e distância de **16,10** m, deste segue até o ponto **P178** definido pelas coordenadas N:7.453.442,052 m e E:446.805,648 m, com azimute de **107°34'50"** e distância de **27,18** m, deste segue até o ponto **P179** definido pelas coordenadas N:7.453.432,224 m e E:446.836,667 m, com azimute de **107°34'50"** e distância de **32,54** m, deste segue até o ponto **P180** definido pelas coordenadas N:7.453.424,548 m e E:446.856,892 m, com azimute de **110°47'04"** e distância de **21,63** m, deste segue até o ponto **P181** definido pelas coordenadas N:7.453.415,320 m e E:446.881,318 m, com azimute de **110°41'42"** e distância de **26,11** m, deste segue até o ponto **P182** definido pelas coordenadas N:7.453.413,582 m e E:446.885,918 m, com azimute de **110°41'42"** e distância de **4,92** m, deste segue até o ponto **P183** definido

pelas coordenadas N:7.453.413,394 m e E:446.888,987 m, com azimute de **93°30'46"** e distância de **3,07** m, deste segue até o ponto **P184** definido pelas coordenadas N:7.453.413,197 m e E:446.894,522 m, com azimute de **92°02'05"** e distância de **5,54** m, deste segue até o ponto **P185** definido pelas coordenadas N:7.453.439,672 m e E:446.897,155 m, com azimute de **5°40'47"** e distância de **26,61** m, deste segue até o ponto **P186** definido pelas coordenadas N:7.453.449,111 m e E:446.865,224 m, com azimute de **286°28'03"** e distância de **33,30** m, deste segue até o ponto **P187** definido pelas coordenadas N:7.453.449,305 m e E:446.862,911 m, com azimute de **274°47'58"** e distância de **2,32** m, deste segue até o ponto **P188** definido pelas coordenadas N:7.453.472,786 m e E:446.789,994 m, com azimute de **287°50'59"** e distância de **76,60** m, deste segue até o ponto **P189** definido pelas coordenadas N:7.453.500,387 m e E:446.679,231 m, com azimute de **283°59'33"** e distância de **114,15** m, deste segue até o ponto **P0** definido pelas coordenadas N:7.453.601,281 m e E:446.768,913 m, com azimute de **41°37'59"** e distância de **134,99** m, .O perímetro acima descrito encerra uma área de **4,71** ha.

■ ZONA DE USO INTENSIVO 13 (ZUI-13)

Área: **3,02** ha.

Perímetro: **770,54** m.

Inicia-se no ponto **P0** definido pelas coordenadas N:7.453.748,567m e E:446.653,212 m, deste segue até o ponto **P1** definido pelas coordenadas N:7.453.705,951 m e E:446.667,566 m, com azimute de **161°23'06"** e distância de **44,97** m, deste segue até o ponto **P2** definido pelas coordenadas N:7.453.704,825 m e E:446.668,112 m, com azimute de **154°08'41"** e distância de **1,25** m, deste segue até o ponto **P3** definido pelas coordenadas N:7.453.703,330 m e E:446.668,836 m, com azimute de **154°08'41"** e distância de **1,66** m, deste segue até o ponto **P4** definido pelas coordenadas N:7.453.702,467 m e E:446.669,254 m, com azimute de **154°08'41"** e distância de **0,96** m, deste segue até o ponto **P5** definido pelas coordenadas N:7.453.693,482 m e E:446.664,878 m, com azimute de **205°58'12"** e distância de **9,99** m, deste segue até o ponto **P6** definido pelas coordenadas N:7.453.681,467 m e E:446.659,094 m, com azimute de **205°42'22"** e distância de **13,34** m, deste segue até o ponto **P7** definido pelas coordenadas N:7.453.678,579 m e E:446.657,534 m, com azimute de **208°22'49"** e distância de **3,28** m, deste segue até o ponto **P8** definido pelas coordenadas N:7.453.676,857 m e E:446.660,043 m, com azimute de **124°28'10"** e distância de **3,04** m, deste segue até o ponto **P9** definido pelas coordenadas N:7.453.678,151 m e E:446.661,451 m, com azimute de **47°25'47"** e distância de **1,91** m, deste segue até o ponto **P10** definido pelas coordenadas N:7.453.670,980 m e E:446.665,965 m, com azimute de **147°48'44"** e distância de **8,47** m, deste segue até o ponto **P11** definido pelas coordenadas N:7.453.673,111 m e E:446.683,481 m, com azimute de **83°03'45"** e distância de **17,64** m, deste segue até o ponto **P12** definido pelas coordenadas N:7.453.660,933 m e E:446.692,567 m, com azimute de **143°16'28"** e distância de **15,19** m, deste segue até o ponto **P13** definido pelas coordenadas N:7.453.652,857 m e E:446.699,730 m, com azimute de **138°25'31"** e distância de **10,79** m, deste segue até o ponto **P14** definido pelas coordenadas N:7.453.644,715 m e E:446.707,993 m, com azimute de **134°34'37"** e distância de **11,60** m, deste segue até o ponto **P15** definido pelas coordenadas N:7.453.638,943 m e E:446.714,951 m, com azimute de **129°40'42"** e distância de **9,04** m, deste segue até o ponto **P16** definido pelas coordenadas N:7.453.633,505 m e E:446.722,314 m, com azimute de **126°26'56"** e distância de **9,15** m, deste segue até o ponto **P17** definido pelas coordenadas N:7.453.627,345 m e E:446.732,268 m, com azimute de **121°45'11"** e distância de **11,71** m, deste segue até o ponto **P18** definido pelas coordenadas N:7.453.621,433 m e E:446.744,079 m, com azimute de **116°35'20"** e distância de **13,21** m, deste segue até o ponto **P19** definido pelas coordenadas N:7.453.613,330 m e E:446.763,546 m, com azimute de **112°35'53"** e distância de **21,09** m, deste segue até o ponto **P20** definido pelas coordenadas N:7.453.612,424 m e E:446.766,193 m, com azimute de **108°54'00"** e distância de **2,80** m, deste segue até

o ponto **P21** definido pelas coordenadas N:7.453.607,918 m e E:446.763,115 m, com azimute de **214°19'57"** e distância de **5,46** m, deste segue até o ponto **P22** definido pelas coordenadas N:7.453.607,307 m e E:446.762,343 m, com azimute de **231°40'00"** e distância de **0,98** m, deste segue até o ponto **P23** definido pelas coordenadas N:7.453.605,225 m e E:446.760,566 m, com azimute de **220°28'45"** e distância de **2,74** m, deste segue até o ponto **P24** definido pelas coordenadas N:7.453.601,131 m e E:446.756,903 m, com azimute de **221°49'13"** e distância de **5,49** m, deste segue até o ponto **P25** definido pelas coordenadas N:7.453.598,061 m e E:446.754,264 m, com azimute de **220°41'02"** e distância de **4,05** m, deste segue até o ponto **P26** definido pelas coordenadas N:7.453.598,169 m e E:446.753,779 m, com azimute de **282°31'44"** e distância de **0,50** m, deste segue até o ponto **P27** definido pelas coordenadas N:7.453.596,032 m e E:446.751,930 m, com azimute de **220°52'40"** e distância de **2,83** m, deste segue até o ponto **P28** definido pelas coordenadas N:7.453.595,763 m e E:446.752,253 m, com azimute de **129°48'20"** e distância de **0,42** m, deste segue até o ponto **P29** definido pelas coordenadas N:7.453.591,239 m e E:446.748,285 m, com azimute de **221°15'01"** e distância de **6,02** m, deste segue até o ponto **P30** definido pelas coordenadas N:7.453.585,529 m e E:446.743,240 m, com azimute de **221°27'55"** e distância de **7,62** m, deste segue até o ponto **P31** definido pelas coordenadas N:7.453.579,389 m e E:446.737,890 m, com azimute de **221°04'02"** e distância de **8,14** m, deste segue até o ponto **P32** definido pelas coordenadas N:7.453.573,033 m e E:446.732,378 m, com azimute de **220°55'58"** e distância de **8,41** m, deste segue até o ponto **P33** definido pelas coordenadas N:7.453.567,593 m e E:446.727,638 m, com azimute de **221°03'55"** e distância de **7,22** m, deste segue até o ponto **P34** definido pelas coordenadas N:7.453.561,202 m e E:446.722,108 m, com azimute de **220°51'55"** e distância de **8,45** m, deste segue até o ponto **P35** definido pelas coordenadas N:7.453.555,295 m e E:446.716,902 m, com azimute de **221°23'41"** e distância de **7,87** m, deste segue até o ponto **P36** definido pelas coordenadas N:7.453.549,962 m e E:446.712,180 m, com azimute de **221°31'32"** e distância de **7,12** m, deste segue até o ponto **P37** definido pelas coordenadas N:7.453.544,163 m e E:446.707,314 m, com azimute de **219°59'49"** e distância de **7,57** m, deste segue até o ponto **P38** definido pelas coordenadas N:7.453.536,694 m e E:446.700,653 m, com azimute de **221°43'39"** e distância de **10,01** m, deste segue até o ponto **P39** definido pelas coordenadas N:7.453.529,028 m e E:446.693,992 m, com azimute de **220°59'09"** e distância de **10,16** m, deste segue até o ponto **P40** definido pelas coordenadas N:7.453.520,823 m e E:446.686,918 m, com azimute de **220°45'58"** e distância de **10,83** m, deste segue até o ponto **P41** definido pelas coordenadas N:7.453.509,315 m e E:446.676,739 m, com azimute de **221°29'40"** e distância de **15,36** m, deste segue até o ponto **P42** definido pelas coordenadas N:7.453.495,957 m e E:446.665,176 m, com azimute de **220°52'45"** e distância de **17,67** m, deste segue até o ponto **P43** definido pelas coordenadas N:7.453.486,387 m e E:446.656,917 m, com azimute de **220°47'44"** e distância de **12,64** m, deste segue até o ponto **P44** definido pelas coordenadas N:7.453.483,982 m e E:446.654,871 m, com azimute de **220°23'22"** e distância de **3,16** m, deste segue até o ponto **P45** definido pelas coordenadas N:7.453.483,102 m e E:446.654,063 m, com azimute de **222°33'48"** e distância de **1,19** m, deste segue até o ponto **P46** definido pelas coordenadas N:7.453.482,617 m e E:446.653,291 m, com azimute de **237°52'30"** e distância de **0,91** m, deste segue até o ponto **P47** definido pelas coordenadas N:7.453.482,402 m e E:446.652,572 m, com azimute de **253°18'03"** e distância de **0,75** m, deste segue até o ponto **P48** definido pelas coordenadas N:7.453.482,276 m e E:446.651,639 m, com azimute de **262°20'00"** e distância de **0,94** m, deste segue até o ponto **P49** definido pelas coordenadas N:7.453.482,617 m e E:446.650,813 m, com azimute de **292°26'34"** e distância de **0,89** m, deste segue até o ponto **P50** definido pelas coordenadas N:7.453.484,430 m e E:446.648,533 m, com azimute de **308°29'40"** e distância de **2,91** m, deste segue até o ponto **P51** definido pelas coordenadas N:7.453.492,113 m e E:446.639,749 m, com azimute de **311°10'28"** e distância de **11,67** m, deste segue até o ponto **P52** definido pelas coordenadas N:7.453.512,078 m e E:446.617,047 m, com azimute de **311°19'46"** e distância de **30,23** m, deste segue até o ponto **P53** definido pelas coordenadas N:7.453.523,752 m e E:446.603,361 m, com azimute de **310°27'44"** e distância de **17,99** m, deste segue até o ponto **P54** definido pelas coordenadas N:7.453.539,692 m e E:446.585,569 m, com azimute de **311°51'29"** e distância de **23,89** m, deste segue até o ponto **P55** definido pelas coordenadas N:7.453.548,175 m e E:446.574,984 m, com azimute de **308°42'47"** e distância de **13,56** m, deste segue até o ponto **P56** definido pelas coordenadas N:7.453.565,051 m e E:446.553,930 m, com azimute de **308°42'47"**

e distância de **26,98 m**, deste segue até o ponto **P57** definido pelas coordenadas N:**7.453.566,983 m** e E:**446.555,057 m**, com azimute de **30°15'23"** e distância de **2,24 m**, deste segue até o ponto **P58** definido pelas coordenadas N:**7.453.576,644 m** e E:**446.543,787 m**, com azimute de **310°36'05"** e distância de **14,84 m**, deste segue até o ponto **P59** definido pelas coordenadas N:**7.453.589,847 m** e E:**446.529,577 m**, com azimute de **312°53'51"** e distância de **19,40 m**, deste segue até o ponto **P60** definido pelas coordenadas N:**7.453.598,340 m** e E:**446.519,192 m**, com azimute de **309°16'38"** e distância de **13,42 m**, deste segue até o ponto **P61** definido pelas coordenadas N:**7.453.601,393 m** e E:**446.515,131 m**, com azimute de **306°56'02"** e distância de **5,08 m**, deste segue até o ponto **P62** definido pelas coordenadas N:**7.453.702,388 m** e E:**446.610,738 m**, com azimute de **43°25'49"** e distância de **139,07 m**, deste segue até o ponto **P63** definido pelas coordenadas N:**7.453.744,298 m** e E:**446.649,457 m**, com azimute de **42°44'02"** e distância de **57,06 m**, deste segue até o ponto **P0** definido pelas coordenadas N:**7.453.748,567 m** e E:**446.653,212 m**, com azimute de **41°19'40"** e distância de **5,69 m**. O perímetro acima descrito encerra uma área de **3,02 ha**.

■ ZONA DE USO INTENSIVO 14 (ZUI-14)

Área: **0,97 ha**.

Perímetro: **773,21 m**.

Inicia-se no ponto **P0** definido pelas coordenadas N:**7.453.584,413m** e E:**446.516,374 m**, deste segue até o ponto **P1** definido pelas coordenadas N:**7.453.584,211 m** e E:**446.519,554 m**, com azimute de **93°37'17"** e distância de **3,19 m**, deste segue até o ponto **P2** definido pelas coordenadas N:**7.453.582,883 m** e E:**446.522,453 m**, com azimute de **114°37'25"** e distância de **3,19 m**, deste segue até o ponto **P3** definido pelas coordenadas N:**7.453.581,273 m** e E:**446.526,196 m**, com azimute de **113°16'22"** e distância de **4,08 m**, deste segue até o ponto **P4** definido pelas coordenadas N:**7.453.577,912 m** e E:**446.528,631 m**, com azimute de **144°04'29"** e distância de **4,15 m**, deste segue até o ponto **P5** definido pelas coordenadas N:**7.453.571,854 m** e E:**446.535,374 m**, com azimute de **131°56'24"** e distância de **9,06 m**, deste segue até o ponto **P6** definido pelas coordenadas N:**7.453.569,620 m** e E:**446.537,708 m**, com azimute de **133°44'17"** e distância de **3,23 m**, deste segue até o ponto **P7** definido pelas coordenadas N:**7.453.568,754 m** e E:**446.541,190 m**, com azimute de **103°57'30"** e distância de **3,59 m**, deste segue até o ponto **P8** definido pelas coordenadas N:**7.453.564,669 m** e E:**446.545,739 m**, com azimute de **131°55'52"** e distância de **6,11 m**, deste segue até o ponto **P9** definido pelas coordenadas N:**7.453.562,897 m** e E:**446.547,631 m**, com azimute de **133°06'43"** e distância de **2,59 m**, deste segue até o ponto **P10** definido pelas coordenadas N:**7.453.561,167 m** e E:**446.549,281 m**, com azimute de **136°21'50"** e distância de **2,39 m**, deste segue até o ponto **P11** definido pelas coordenadas N:**7.453.558,812 m** e E:**446.550,730 m**, com azimute de **148°23'33"** e distância de **2,76 m**, deste segue até o ponto **P12** definido pelas coordenadas N:**7.453.557,041 m** e E:**446.551,334 m**, com azimute de **161°10'31"** e distância de **1,87 m**, deste segue até o ponto **P13** definido pelas coordenadas N:**7.453.556,216 m** e E:**446.551,555 m**, com azimute de **164°58'54"** e distância de **0,85 m**, deste segue até o ponto **P14** definido pelas coordenadas N:**7.453.554,263 m** e E:**446.551,837 m**, com azimute de **171°47'14"** e distância de **1,97 m**, deste segue até o ponto **P15** definido pelas coordenadas N:**7.453.552,210 m** e E:**446.551,837 m**, com azimute de **180°00'00"** e distância de **2,05 m**, deste segue até o ponto **P16** definido pelas coordenadas N:**7.453.550,379 m** e E:**446.551,475 m**, com azimute de **191°11'20"** e distância de **1,87 m**, deste segue até o ponto **P17** definido pelas coordenadas N:**7.453.548,326 m** e E:**446.550,670 m**, com azimute de **201°24'47"** e distância de **2,21 m**, deste segue até o ponto **P18** definido pelas coordenadas N:**7.453.545,750 m** e E:**446.548,919 m**, com azimute de **214°12'12"** e distância de **3,11 m**, deste segue até o ponto **P19** definido pelas coordenadas N:**7.453.541,483 m** e E:**446.544,873 m**, com azimute de **223°28'28"** e distância de **5,88 m**, deste segue até o ponto **P20** definido pelas coordenadas N:**7.453.533,936 m** e E:**446.538,393 m**, com azimute de **220°39'06"** e distância de **9,95 m**, deste segue até

o ponto **P21** definido pelas coordenadas N:7.453.526,288 m e E:446.531,630 m, com azimute de **221°29'00"** e distância de **10,21** m, deste segue até o ponto **P22** definido pelas coordenadas N:7.453.518,941 m e E:446.525,270 m, com azimute de **220°53'04"** e distância de **9,72** m, deste segue até o ponto **P23** definido pelas coordenadas N:7.453.507,892 m e E:446.515,549 m, com azimute de **221°20'27"** e distância de **14,72** m, deste segue até o ponto **P24** definido pelas coordenadas N:7.453.497,889 m e E:446.506,915 m, com azimute de **220°48'00"** e distância de **13,21** m, deste segue até o ponto **P25** definido pelas coordenadas N:7.453.488,571 m e E:446.498,724 m, com azimute de **221°19'01"** e distância de **12,41** m, deste segue até o ponto **P26** definido pelas coordenadas N:7.453.483,183 m e E:446.494,013 m, com azimute de **221°09'44"** e distância de **7,16** m, deste segue até o ponto **P27** definido pelas coordenadas N:7.453.481,688 m e E:446.492,706 m, com azimute de **221°09'44"** e distância de **1,99** m, deste segue até o ponto **P28** definido pelas coordenadas N:7.453.477,864 m e E:446.489,486 m, com azimute de **220°06'03"** e distância de **5,00** m, deste segue até o ponto **P29** definido pelas coordenadas N:7.453.474,885 m e E:446.486,970 m, com azimute de **220°11'03"** e distância de **3,90** m, deste segue até o ponto **P30** definido pelas coordenadas N:7.453.470,195 m e E:446.484,253 m, com azimute de **210°05'17"** e distância de **5,42** m, deste segue até o ponto **P31** definido pelas coordenadas N:7.453.466,130 m e E:446.482,864 m, com azimute de **198°51'34"** e distância de **4,30** m, deste segue até o ponto **P32** definido pelas coordenadas N:7.453.462,708 m e E:446.482,381 m, com azimute de **188°02'09"** e distância de **3,46** m, deste segue até o ponto **P33** definido pelas coordenadas N:7.453.455,845 m e E:446.482,904 m, com azimute de **175°38'23"** e distância de **6,88** m, deste segue até o ponto **P34** definido pelas coordenadas N:7.453.451,498 m e E:446.484,836 m, com azimute de **156°02'15"** e distância de **4,76** m, deste segue até o ponto **P35** definido pelas coordenadas N:7.453.446,507 m e E:446.488,459 m, com azimute de **144°01'39"** e distância de **6,17** m, deste segue até o ponto **P36** definido pelas coordenadas N:7.453.393,212 m e E:446.530,161 m, com azimute de **141°57'27"** e distância de **67,67** m, deste segue até o ponto **P37** definido pelas coordenadas N:7.453.365,196 m e E:446.552,542 m, com azimute de **141°22'49"** e distância de **35,86** m, deste segue até o ponto **P38** definido pelas coordenadas N:7.453.335,014 m e E:446.576,066 m, com azimute de **142°04'01"** e distância de **38,27** m, deste segue até o ponto **P39** definido pelas coordenadas N:7.453.334,147 m e E:446.576,753 m, com azimute de **141°36'48"** e distância de **1,11** m, deste segue até o ponto **P40** definido pelas coordenadas N:7.453.333,339 m e E:446.577,202 m, com azimute de **150°56'43"** e distância de **0,92** m, deste segue até o ponto **P41** definido pelas coordenadas N:7.453.332,746 m e E:446.577,399 m, com azimute de **161°33'54"** e distância de **0,62** m, deste segue até o ponto **P42** definido pelas coordenadas N:7.453.331,687 m e E:446.577,453 m, com azimute de **177°05'21"** e distância de **1,06** m, deste segue até o ponto **P43** definido pelas coordenadas N:7.453.330,358 m e E:446.577,417 m, com azimute de **181°32'53"** e distância de **1,33** m, deste segue até o ponto **P44** definido pelas coordenadas N:7.453.328,976 m e E:446.576,843 m, com azimute de **202°34'01"** e distância de **1,50** m, deste segue até o ponto **P45** definido pelas coordenadas N:7.453.328,078 m e E:446.575,999 m, com azimute de **223°13'43"** e distância de **1,23** m, deste segue até o ponto **P46** definido pelas coordenadas N:7.453.326,220 m e E:446.572,031 m, com azimute de **244°54'18"** e distância de **4,38** m, deste segue até o ponto **P47** definido pelas coordenadas N:7.453.335,786 m e E:446.565,456 m, com azimute de **325°30'02"** e distância de **11,61** m, deste segue até o ponto **P48** definido pelas coordenadas N:7.453.446,661 m e E:446.478,464 m, com azimute de **321°52'57"** e distância de **140,93** m, deste segue até o ponto **P49** definido pelas coordenadas N:7.453.452,425 m e E:446.475,673 m, com azimute de **334°09'19"** e distância de **6,40** m, deste segue até o ponto **P50** definido pelas coordenadas N:7.453.467,149 m e E:446.473,690 m, com azimute de **352°19'53"** e distância de **14,86** m, deste segue até o ponto **P51** definido pelas coordenadas N:7.453.450,630 m e E:446.460,865 m, com azimute de **217°49'32"** e distância de **20,91** m, deste segue até o ponto **P52** definido pelas coordenadas N:7.453.451,741 m e E:446.447,054 m, com azimute de **274°35'53"** e distância de **13,86** m, deste segue até o ponto **P53** definido pelas coordenadas N:7.453.484,363 m e E:446.417,219 m, com azimute de **317°33'17"** e distância de **44,21** m, deste segue até o ponto **P54** definido pelas coordenadas N:7.453.492,289 m e E:446.408,494 m, com azimute de **312°15'06"** e distância de **11,79** m, deste segue até o ponto **P55** definido pelas coordenadas N:7.453.531,896 m e E:446.443,721 m, com azimute de **41°39'00"** e distância de **53,01** m, deste segue até o ponto **P56** definido pelas coordenadas N:7.453.525,760 m e E:446.453,357 m, com azimute de **122°29'12"**

e distância de **11,42 m**, deste segue até o ponto **P57** definido pelas coordenadas N:**7.453.557,846 m** e E:**446.483,649 m**, com azimute de **43°21'11"** e distância de **44,13 m**, deste segue até o ponto **P58** definido pelas coordenadas N:**7.453.548,507 m** e E:**446.493,752 m**, com azimute de **132°44'50"** e distância de **13,76 m**, deste segue até o ponto **P59** definido pelas coordenadas N:**7.453.557,443 m** e E:**446.501,561 m**, com azimute de **41°08'58"** e distância de **11,87 m**, deste segue até o ponto **P60** definido pelas coordenadas N:**7.453.568,754 m** e E:**446.511,504 m**, com azimute de **41°18'56"** e distância de **15,06 m**, deste segue até o ponto **P61** definido pelas coordenadas N:**7.453.577,368 m** e E:**446.519,353 m**, com azimute de **42°20'25"** e distância de **11,65 m**, deste segue até o ponto **P62** definido pelas coordenadas N:**7.453.581,072 m** e E:**446.514,845 m**, com azimute de **309°24'02"** e distância de **5,83 m**, deste segue até o ponto **P63** definido pelas coordenadas N:**7.453.581,997 m** e E:**446.514,322 m**, com azimute de **330°31'27"** e distância de **1,06 m**, deste segue até o ponto **P64** definido pelas coordenadas N:**7.453.582,883 m** e E:**446.514,362 m**, com azimute de **2°36'09"** e distância de **0,89 m**, deste segue até o ponto **P65** definido pelas coordenadas N:**7.453.583,769 m** e E:**446.514,966 m**, com azimute de **34°17'13"** e distância de **1,07 m**, deste segue até o ponto **P0** definido pelas coordenadas N:**7.453.584,413 m** e E:**446.516,374 m**, com azimute de **65°25'58"** e distância de **1,55 m**, .O perímetro acima descrito encerra uma área de **0,97 ha**.

■ ZONA DE USO INTENSIVO 15 (ZUI-15)

Área: **2,87 ha**.

Perímetro: **4.554,88 m**.

Inicia-se no ponto **P0** definido pelas coordenadas N:**7.453.895,146m** e E:**446.464,603 m**, deste segue até o ponto **P1** definido pelas coordenadas N:**7.453.893,232 m** e E:**446.466,217 m**, com azimute de **139°51'28"** e distância de **2,50 m**, deste segue até o ponto **P2** definido pelas coordenadas N:**7.453.890,914 m** e E:**446.467,160 m**, com azimute de **157°51'28"** e distância de **2,50 m**, deste segue até o ponto **P3** definido pelas coordenadas N:**7.453.888,418 m** e E:**446.467,341 m**, com azimute de **175°51'28"** e distância de **2,50 m**, deste segue até o ponto **P4** definido pelas coordenadas N:**7.453.885,988 m** e E:**446.466,741 m**, com azimute de **193°51'28"** e distância de **2,50 m**, deste segue até o ponto **P5** definido pelas coordenadas N:**7.453.883,862 m** e E:**446.465,420 m**, com azimute de **211°51'28"** e distância de **2,50 m**, deste segue até o ponto **P6** definido pelas coordenadas N:**7.453.883,419 m** e E:**446.465,038 m**, com azimute de **220°51'28"** e distância de **0,58 m**, deste segue até o ponto **P7** definido pelas coordenadas N:**7.453.882,229 m** e E:**446.466,227 m**, com azimute de **135°02'16"** e distância de **1,68 m**, deste segue até o ponto **P8** definido pelas coordenadas N:**7.453.876,389 m** e E:**446.460,101 m**, com azimute de **226°22'08"** e distância de **8,46 m**, deste segue até o ponto **P9** definido pelas coordenadas N:**7.453.875,684 m** e E:**446.460,167 m**, com azimute de **174°40'10"** e distância de **0,71 m**, deste segue até o ponto **P10** definido pelas coordenadas N:**7.453.873,169 m** e E:**446.459,574 m**, com azimute de **193°15'34"** e distância de **2,58 m**, deste segue até o ponto **P11** definido pelas coordenadas N:**7.453.871,153 m** e E:**446.458,322 m**, com azimute de **211°50'57"** e distância de **2,37 m**, deste segue até o ponto **P12** definido pelas coordenadas N:**7.453.870,685 m** e E:**446.458,334 m**, com azimute de **178°26'12"** e distância de **0,47 m**, deste segue até o ponto **P13** definido pelas coordenadas N:**7.453.678,663 m** e E:**446.290,186 m**, com azimute de **221°12'28"** e distância de **255,24 m**, deste segue até o ponto **P14** definido pelas coordenadas N:**7.453.652,174 m** e E:**446.267,042 m**, com azimute de **221°08'39"** e distância de **35,18 m**, deste segue até o ponto **P15** definido pelas coordenadas N:**7.453.650,582 m** e E:**446.265,140 m**, com azimute de **230°03'52"** e distância de **2,48 m**, deste segue até o ponto **P16** definido pelas coordenadas N:**7.453.649,648 m** e E:**446.262,841 m**, com azimute de **247°54'17"** e distância de **2,48 m**, deste segue até o ponto **P17** definido pelas coordenadas N:**7.453.649,500 m** e E:**446.260,842 m**, com azimute de **265°44'42"** e distância de **2,00 m**, deste segue até o ponto **P18** definido pelas coordenadas N:**7.453.641,992 m** e E:**446.254,272 m**, com azimute de **221°11'18"** e distância de **9,98**

m, deste segue até o ponto **P19** definido pelas coordenadas N:7.453.596,724 m e E:446.214,660 m, com azimute de **221°11'18"** e distância de **60,15** m, deste segue até o ponto **P20** definido pelas coordenadas N:7.453.560,862 m e E:446.183,305 m, com azimute de **221°09'49"** e distância de **47,64** m, deste segue até o ponto **P21** definido pelas coordenadas N:7.453.559,715 m e E:446.183,493 m, com azimute de **170°39'29"** e distância de **1,16** m, deste segue até o ponto **P22** definido pelas coordenadas N:7.453.556,956 m e E:446.182,963 m, com azimute de **190°53'01"** e distância de **2,81** m, deste segue até o ponto **P23** definido pelas coordenadas N:7.453.554,551 m e E:446.181,511 m, com azimute de **211°06'33"** e distância de **2,81** m, deste segue até o ponto **P24** definido pelas coordenadas N:7.453.519,252 m e E:446.150,458 m, com azimute de **221°20'21"** e distância de **47,01** m, deste segue até o ponto **P25** definido pelas coordenadas N:7.453.491,312 m e E:446.126,022 m, com azimute de **221°10'20"** e distância de **37,12** m, deste segue até o ponto **P26** definido pelas coordenadas N:7.453.485,966 m e E:446.132,813 m, com azimute de **128°12'24"** e distância de **8,64** m, deste segue até o ponto **P27** definido pelas coordenadas N:7.453.461,201 m e E:446.110,034 m, com azimute de **222°36'26"** e distância de **33,65** m, deste segue até o ponto **P28** definido pelas coordenadas N:7.453.412,646 m e E:446.163,700 m, com azimute de **132°08'15"** e distância de **72,37** m, deste segue até o ponto **P29** definido pelas coordenadas N:7.453.409,064 m e E:446.159,741 m, com azimute de **227°51'45"** e distância de **5,34** m, deste segue até o ponto **P30** definido pelas coordenadas N:7.453.401,742 m e E:446.151,350 m, com azimute de **228°53'24"** e distância de **11,14** m, deste segue até o ponto **P31** definido pelas coordenadas N:7.453.394,420 m e E:446.142,960 m, com azimute de **228°53'24"** e distância de **11,14** m, deste segue até o ponto **P32** definido pelas coordenadas N:7.453.382,667 m e E:446.129,888 m, com azimute de **228°02'36"** e distância de **17,58** m, deste segue até o ponto **P33** definido pelas coordenadas N:7.453.364,064 m e E:446.119,078 m, com azimute de **210°09'36"** e distância de **21,52** m, deste segue até o ponto **P34** definido pelas coordenadas N:7.453.363,750 m e E:446.111,159 m, com azimute de **267°43'39"** e distância de **7,93** m, deste segue até o ponto **P35** definido pelas coordenadas N:7.453.364,441 m e E:446.075,147 m, com azimute de **271°05'59"** e distância de **36,02** m, deste segue até o ponto **P36** definido pelas coordenadas N:7.453.364,001 m e E:446.066,033 m, com azimute de **267°14'10"** e distância de **9,12** m, deste segue até o ponto **P37** definido pelas coordenadas N:7.453.363,687 m e E:446.062,954 m, com azimute de **264°10'25"** e distância de **3,10** m, deste segue até o ponto **P38** definido pelas coordenadas N:7.453.362,430 m e E:446.052,395 m, com azimute de **263°12'40"** e distância de **10,63** m, deste segue até o ponto **P39** definido pelas coordenadas N:7.453.360,970 m e E:446.045,146 m, com azimute de **258°36'43"** e distância de **7,40** m, deste segue até o ponto **P40** definido pelas coordenadas N:7.453.360,165 m e E:446.039,349 m, com azimute de **262°05'34"** e distância de **5,85** m, deste segue até o ponto **P41** definido pelas coordenadas N:7.453.363,667 m e E:446.039,319 m, com azimute de **359°30'22"** e distância de **3,50** m, deste segue até o ponto **P42** definido pelas coordenadas N:7.453.369,201 m e E:446.039,460 m, com azimute de **1°27'29"** e distância de **5,54** m, deste segue até o ponto **P43** definido pelas coordenadas N:7.453.376,729 m e E:446.039,963 m, com azimute de **3°49'27"** e distância de **7,54** m, deste segue até o ponto **P44** definido pelas coordenadas N:7.453.381,579 m e E:446.042,016 m, com azimute de **22°56'23"** e distância de **5,27** m, deste segue até o ponto **P45** definido pelas coordenadas N:7.453.383,028 m e E:446.043,445 m, com azimute de **44°35'58"** e distância de **2,04** m, deste segue até o ponto **P46** definido pelas coordenadas N:7.453.382,746 m e E:446.043,767 m, com azimute de **131°11'09"** e distância de **0,43** m, deste segue até o ponto **P47** definido pelas coordenadas N:7.453.387,577 m e E:446.047,682 m, com azimute de **39°01'19"** e distância de **6,22** m, deste segue até o ponto **P48** definido pelas coordenadas N:7.453.387,798 m e E:446.047,400 m, com azimute de **308°09'26"** e distância de **0,36** m, deste segue até o ponto **P49** definido pelas coordenadas N:7.453.389,871 m e E:446.049,111 m, com azimute de **39°31'51"** e distância de **2,69** m, deste segue até o ponto **P50** definido pelas coordenadas N:7.453.395,649 m e E:446.042,618 m, com azimute de **311°40'02"** e distância de **8,69** m, deste segue até o ponto **P51** definido pelas coordenadas N:7.453.052,224 m e E:445.739,049 m, com azimute de **221°28'30"** e distância de **458,36** m, deste segue até o ponto **P52** definido pelas coordenadas N:7.453.035,420 m e E:445.764,645 m, com azimute de **123°17'01"** e distância de **30,62** m, deste segue até o ponto **P53** definido pelas coordenadas N:7.453.032,346 m e E:445.762,916 m, com azimute de **209°20'57"** e distância de **3,53** m, deste segue até o ponto **P54** definido pelas coordenadas N:7.453.025,315 m e E:445.758,963 m, com

azimute de **209°20'57"** e distância de **8,07 m**, deste segue até o ponto **P55** definido pelas coordenadas N:**7.453.025,188** m e E:**445.758,891** m, com azimute de **209°20'57"** e distância de **0,15 m**, deste segue até o ponto **P56** definido pelas coordenadas N:**7.453.023,773** m e E:**445.758,095** m, com azimute de **209°20'57"** e distância de **1,62 m**, deste segue até o ponto **P57** definido pelas coordenadas N:**7.453.023,104** m e E:**445.759,111** m, com azimute de **123°20'33"** e distância de **1,22 m**, deste segue até o ponto **P58** definido pelas coordenadas N:**7.453.021,837** m e E:**445.758,542** m, com azimute de **204°11'42"** e distância de **1,39 m**, deste segue até o ponto **P59** definido pelas coordenadas N:**7.453.020,718** m e E:**445.758,867** m, com azimute de **163°50'14"** e distância de **1,17 m**, deste segue até o ponto **P60** definido pelas coordenadas N:**7.453.020,030** m e E:**445.758,596** m, com azimute de **201°27'23"** e distância de **0,74 m**, deste segue até o ponto **P61** definido pelas coordenadas N:**7.453.019,952** m e E:**445.758,536** m, com azimute de **217°52'30"** e distância de **0,10 m**, deste segue até o ponto **P62** definido pelas coordenadas N:**7.453.019,888** m e E:**445.758,486** m, com azimute de **217°52'30"** e distância de **0,08 m**, deste segue até o ponto **P63** definido pelas coordenadas N:**7.453.020,130** m e E:**445.757,963** m, com azimute de **294°46'31"** e distância de **0,58 m**, deste segue até o ponto **P64** definido pelas coordenadas N:**7.453.015,420** m e E:**445.755,709** m, com azimute de **205°34'38"** e distância de **5,22 m**, deste segue até o ponto **P65** definido pelas coordenadas N:**7.453.015,422** m e E:**445.755,703** m, com azimute de **291°02'15"** e distância de **0,01 m**, deste segue até o ponto **P66** definido pelas coordenadas N:**7.453.015,569** m e E:**445.755,321** m, com azimute de **291°02'15"** e distância de **0,41 m**, deste segue até o ponto **P67** definido pelas coordenadas N:**7.453.013,815** m e E:**445.754,670** m, com azimute de **200°22'14"** e distância de **1,87 m**, deste segue até o ponto **P68** definido pelas coordenadas N:**7.453.011,991** m e E:**445.756,663** m, com azimute de **132°28'25"** e distância de **2,70 m**, deste segue até o ponto **P69** definido pelas coordenadas N:**7.453.009,608** m e E:**445.757,934** m, com azimute de **151°54'46"** e distância de **2,70 m**, deste segue até o ponto **P70** definido pelas coordenadas N:**7.453.006,937** m e E:**445.758,341** m, com azimute de **171°21'06"** e distância de **2,70 m**, deste segue até o ponto **P71** definido pelas coordenadas N:**7.453.004,284** m e E:**445.757,835** m, com azimute de **190°47'27"** e distância de **2,70 m**, deste segue até o ponto **P72** definido pelas coordenadas N:**7.453.001,950** m e E:**445.756,475** m, com azimute de **210°13'48"** e distância de **2,70 m**, deste segue até o ponto **P73** definido pelas coordenadas N:**7.453.000,202** m e E:**445.754,416** m, com azimute de **229°40'09"** e distância de **2,70 m**, deste segue até o ponto **P74** definido pelas coordenadas N:**7.452.994,147** m e E:**445.744,181** m, com azimute de **239°23'19"** e distância de **11,89 m**, deste segue até o ponto **P75** definido pelas coordenadas N:**7.452.992,334** m e E:**445.742,889** m, com azimute de **215°29'51"** e distância de **2,23 m**, deste segue até o ponto **P76** definido pelas coordenadas N:**7.452.985,097** m e E:**445.735,594** m, com azimute de **225°13'41"** e distância de **10,28 m**, deste segue até o ponto **P77** definido pelas coordenadas N:**7.452.983,719** m e E:**445.733,726** m, com azimute de **233°34'13"** e distância de **2,32 m**, deste segue até o ponto **P78** definido pelas coordenadas N:**7.452.982,934** m e E:**445.731,541** m, com azimute de **250°15'18"** e distância de **2,32 m**, deste segue até o ponto **P79** definido pelas coordenadas N:**7.452.982,811** m e E:**445.729,223** m, com azimute de **266°56'23"** e distância de **2,32 m**, deste segue até o ponto **P80** definido pelas coordenadas N:**7.452.983,215** m e E:**445.727,552** m, com azimute de **283°37'28"** e distância de **1,72 m**, deste segue até o ponto **P81** definido pelas coordenadas N:**7.452.980,413** m e E:**445.724,536** m, com azimute de **227°06'47"** e distância de **4,12 m**, deste segue até o ponto **P82** definido pelas coordenadas N:**7.452.979,799** m e E:**445.723,788** m, com azimute de **230°34'54"** e distância de **0,97 m**, deste segue até o ponto **P83** definido pelas coordenadas N:**7.452.977,188** m e E:**445.720,187** m, com azimute de **234°03'01"** e distância de **4,45 m**, deste segue até o ponto **P84** definido pelas coordenadas N:**7.452.976,824** m e E:**445.719,641** m, com azimute de **236°24'03"** e distância de **0,66 m**, deste segue até o ponto **P85** definido pelas coordenadas N:**7.452.973,099** m e E:**445.713,502** m, com azimute de **238°45'04"** e distância de **7,18 m**, deste segue até o ponto **P86** definido pelas coordenadas N:**7.452.953,335** m e E:**445.680,930** m, com azimute de **238°45'04"** e distância de **38,10 m**, deste segue até o ponto **P87** definido pelas coordenadas N:**7.452.946,390** m e E:**445.671,634** m, com azimute de **233°14'06"** e distância de **11,60 m**, deste segue até o ponto **P88** definido pelas coordenadas N:**7.452.945,982** m e E:**445.671,034** m, com azimute de **235°49'59"** e distância de **0,73 m**, deste segue até o ponto **P89** definido pelas coordenadas N:**7.452.939,986** m e E:**445.661,275** m, com azimute de **238°25'52"** e distância de **11,45 m**, deste segue até o ponto **P90** definido pelas coordenadas

N:7.452.939,982 m e E:445.661,269 m, com azimute de **238°27'36"** e distância de **0,01** m, deste segue até o ponto **P91** definido pelas coordenadas N:7.452.918,467 m e E:445.626,174 m, com azimute de **238°29'21"** e distância de **41,16** m, deste segue até o ponto **P92** definido pelas coordenadas N:7.452.912,079 m e E:445.616,026 m, com azimute de **237°48'36"** e distância de **11,99** m, deste segue até o ponto **P93** definido pelas coordenadas N:7.452.900,379 m e E:445.598,554 m, com azimute de **236°11'33"** e distância de **21,03** m, deste segue até o ponto **P94** definido pelas coordenadas N:7.452.900,373 m e E:445.598,544 m, com azimute de **236°14'08"** e distância de **0,01** m, deste segue até o ponto **P95** definido pelas coordenadas N:7.452.895,131 m e E:445.590,690 m, com azimute de **236°16'44"** e distância de **9,44** m, deste segue até o ponto **P96** definido pelas coordenadas N:7.452.894,834 m e E:445.590,210 m, com azimute de **238°18'03"** e distância de **0,56** m, deste segue até o ponto **P97** definido pelas coordenadas N:7.452.884,292 m e E:445.571,711 m, com azimute de **240°19'22"** e distância de **21,29** m, deste segue até o ponto **P98** definido pelas coordenadas N:7.452.884,097 m e E:445.571,799 m, com azimute de **155°40'29"** e distância de **0,21** m, deste segue até o ponto **P99** definido pelas coordenadas N:7.452.881,639 m e E:445.572,081 m, com azimute de **173°27'36"** e distância de **2,47** m, deste segue até o ponto **P100** definido pelas coordenadas N:7.452.879,214 m e E:445.571,598 m, com azimute de **191°14'44"** e distância de **2,47** m, deste segue até o ponto **P101** definido pelas coordenadas N:7.452.877,051 m e E:445.570,398 m, com azimute de **209°01'51"** e distância de **2,47** m, deste segue até o ponto **P102** definido pelas coordenadas N:7.452.875,358 m e E:445.568,594 m, com azimute de **226°48'58"** e distância de **2,47** m, deste segue até o ponto **P103** definido pelas coordenadas N:7.452.869,226 m e E:445.559,601 m, com azimute de **235°42'32"** e distância de **10,89** m, deste segue até o ponto **P104** definido pelas coordenadas N:7.452.868,111 m e E:445.557,178 m, com azimute de **245°18'24"** e distância de **2,67** m, deste segue até o ponto **P105** definido pelas coordenadas N:7.452.867,856 m e E:445.554,522 m, com azimute de **264°30'08"** e distância de **2,67** m, deste segue até o ponto **P106** definido pelas coordenadas N:7.452.868,487 m e E:445.551,930 m, com azimute de **283°41'51"** e distância de **2,67** m, deste segue até o ponto **P107** definido pelas coordenadas N:7.452.868,813 m e E:445.551,427 m, com azimute de **302°53'35"** e distância de **0,60** m, deste segue até o ponto **P108** definido pelas coordenadas N:7.452.860,349 m e E:445.541,089 m, com azimute de **230°41'30"** e distância de **13,36** m, deste segue até o ponto **P109** definido pelas coordenadas N:7.452.843,786 m e E:445.522,351 m, com azimute de **228°31'36"** e distância de **25,01** m, deste segue até o ponto **P110** definido pelas coordenadas N:7.452.840,256 m e E:445.523,681 m, com azimute de **159°21'25"** e distância de **3,77** m, deste segue até o ponto **P111** definido pelas coordenadas N:7.452.809,944 m e E:445.498,720 m, com azimute de **219°28'12"** e distância de **39,27** m, deste segue até o ponto **P112** definido pelas coordenadas N:7.452.801,254 m e E:445.492,603 m, com azimute de **215°08'33"** e distância de **10,63** m, deste segue até o ponto **P113** definido pelas coordenadas N:7.452.801,231 m e E:445.492,587 m, com azimute de **215°14'44"** e distância de **0,03** m, deste segue até o ponto **P114** definido pelas coordenadas N:7.452.788,552 m e E:445.483,594 m, com azimute de **215°20'54"** e distância de **15,54** m, deste segue até o ponto **P115** definido pelas coordenadas N:7.452.769,775 m e E:445.471,148 m, com azimute de **213°32'11"** e distância de **22,53** m, deste segue até o ponto **P116** definido pelas coordenadas N:7.452.749,188 m e E:445.460,356 m, com azimute de **207°39'49"** e distância de **23,25** m, deste segue até o ponto **P117** definido pelas coordenadas N:7.452.740,809 m e E:445.456,451 m, com azimute de **204°59'22"** e distância de **9,24** m, deste segue até o ponto **P118** definido pelas coordenadas N:7.452.733,459 m e E:445.454,518 m, com azimute de **194°44'13"** e distância de **7,60** m, deste segue até o ponto **P119** definido pelas coordenadas N:7.452.726,813 m e E:445.451,927 m, com azimute de **201°17'53"** e distância de **7,13** m, deste segue até o ponto **P120** definido pelas coordenadas N:7.452.725,049 m e E:445.451,543 m, com azimute de **192°15'47"** e distância de **1,81** m, deste segue até o ponto **P121** definido pelas coordenadas N:7.452.714,599 m e E:445.449,272 m, com azimute de **192°15'47"** e distância de **10,69** m, deste segue até o ponto **P122** definido pelas coordenadas N:7.452.711,678 m e E:445.448,991 m, com azimute de **185°29'46"** e distância de **2,93** m, deste segue até o ponto **P123** definido pelas coordenadas N:7.452.701,027 m e E:445.449,343 m, com azimute de **178°06'31"** e distância de **10,66** m, deste segue até o ponto **P124** definido pelas coordenadas N:7.452.698,924 m e E:445.449,133 m, com azimute de **185°41'49"** e distância de **2,11** m, deste segue até o ponto **P125** definido pelas coordenadas N:7.452.696,950 m e E:445.448,380 m, com azimute de **200°52'24"** e distância de **2,11** m, deste segue até

o ponto **P126** definido pelas coordenadas N:7.452.695,242 m e E:445.447,137 m, com azimute de **216°02'59"** e distância de **2,11** m, deste segue até o ponto **P127** definido pelas coordenadas N:7.452.693,590 m e E:445.445,562 m, com azimute de **223°38'17"** e distância de **2,28** m, deste segue até o ponto **P128** definido pelas coordenadas N:7.452.693,179 m e E:445.446,062 m, com azimute de **129°24'32"** e distância de **0,65** m, deste segue até o ponto **P129** definido pelas coordenadas N:7.452.691,512 m e E:445.447,588 m, com azimute de **137°31'35"** e distância de **2,26** m, deste segue até o ponto **P130** definido pelas coordenadas N:7.452.689,486 m e E:445.448,586 m, com azimute de **153°45'41"** e distância de **2,26** m, deste segue até o ponto **P131** definido pelas coordenadas N:7.452.687,261 m e E:445.448,979 m, com azimute de **169°59'47"** e distância de **2,26** m, deste segue até o ponto **P132** definido pelas coordenadas N:7.452.685,015 m e E:445.448,734 m, com azimute de **186°13'53"** e distância de **2,26** m, deste segue até o ponto **P133** definido pelas coordenadas N:7.452.682,927 m e E:445.447,870 m, com azimute de **202°27'59"** e distância de **2,26** m, deste segue até o ponto **P134** definido pelas coordenadas N:7.452.672,253 m e E:445.441,562 m, com azimute de **210°35'03"** e distância de **12,40** m, deste segue até o ponto **P135** definido pelas coordenadas N:7.452.663,859 m e E:445.436,600 m, com azimute de **210°35'03"** e distância de **9,75** m, deste segue até o ponto **P136** definido pelas coordenadas N:7.452.658,230 m e E:445.433,274 m, com azimute de **210°35'03"** e distância de **6,54** m, deste segue até o ponto **P137** definido pelas coordenadas N:7.452.656,367 m e E:445.431,753 m, com azimute de **219°13'40"** e distância de **2,40** m, deste segue até o ponto **P138** definido pelas coordenadas N:7.452.655,041 m e E:445.429,748 m, com azimute de **236°30'54"** e distância de **2,40** m, deste segue até o ponto **P139** definido pelas coordenadas N:7.452.654,370 m e E:445.427,438 m, com azimute de **253°48'09"** e distância de **2,40** m, deste segue até o ponto **P140** definido pelas coordenadas N:7.452.654,410 m e E:445.425,330 m, com azimute de **271°05'24"** e distância de **2,11** m, deste segue até o ponto **P141** definido pelas coordenadas N:7.452.645,153 m e E:445.415,768 m, com azimute de **225°55'36"** e distância de **13,31** m, deste segue até o ponto **P142** definido pelas coordenadas N:7.452.629,103 m e E:445.409,110 m, com azimute de **202°31'52"** e distância de **17,38** m, deste segue até o ponto **P143** definido pelas coordenadas N:7.452.626,914 m e E:445.407,753 m, com azimute de **211°47'36"** e distância de **2,58** m, deste segue até o ponto **P144** definido pelas coordenadas N:7.452.625,270 m e E:445.405,771 m, com azimute de **230°19'04"** e distância de **2,58** m, deste segue até o ponto **P145** definido pelas coordenadas N:7.452.624,340 m e E:445.403,369 m, com azimute de **248°50'32"** e distância de **2,58** m, deste segue até o ponto **P146** definido pelas coordenadas N:7.452.624,222 m e E:445.400,797 m, com azimute de **267°21'59"** e distância de **2,58** m, deste segue até o ponto **P147** definido pelas coordenadas N:7.452.624,834 m e E:445.398,647 m, com azimute de **285°53'27"** e distância de **2,23** m, deste segue até o ponto **P148** definido pelas coordenadas N:7.452.615,652 m e E:445.390,489 m, com azimute de **221°37'24"** e distância de **12,28** m, deste segue até o ponto **P149** definido pelas coordenadas N:7.452.608,872 m e E:445.388,599 m, com azimute de **195°34'39"** e distância de **7,04** m, deste segue até o ponto **P150** definido pelas coordenadas N:7.452.599,790 m e E:445.388,242 m, com azimute de **182°15'02"** e distância de **9,09** m, deste segue até o ponto **P151** definido pelas coordenadas N:7.452.598,186 m e E:445.388,015 m, com azimute de **188°03'33"** e distância de **1,62** m, deste segue até o ponto **P152** definido pelas coordenadas N:7.452.586,518 m e E:445.385,134 m, com azimute de **193°52'05"** e distância de **12,02** m, deste segue até o ponto **P153** definido pelas coordenadas N:7.452.573,164 m e E:445.389,795 m, com azimute de **160°45'38"** e distância de **14,14** m, deste segue até o ponto **P154** definido pelas coordenadas N:7.452.567,387 m e E:445.393,749 m, com azimute de **145°36'48"** e distância de **7,00** m, deste segue até o ponto **P155** definido pelas coordenadas N:7.452.561,915 m e E:445.398,449 m, com azimute de **139°20'18"** e distância de **7,21** m, deste segue até o ponto **P156** definido pelas coordenadas N:7.452.558,970 m e E:445.405,325 m, com azimute de **113°11'08"** e distância de **7,48** m, deste segue até o ponto **P157** definido pelas coordenadas N:7.452.555,646 m e E:445.413,084 m, com azimute de **113°11'08"** e distância de **8,44** m, deste segue até o ponto **P158** definido pelas coordenadas N:7.452.549,936 m e E:445.430,625 m, com azimute de **108°01'52"** e distância de **18,45** m, deste segue até o ponto **P159** definido pelas coordenadas N:7.452.549,850 m e E:445.430,891 m, com azimute de **108°01'52"** e distância de **0,28** m, deste segue até o ponto **P160** definido pelas coordenadas N:7.452.546,407 m e E:445.441,467 m, com azimute de **108°01'52"** e distância de **11,12** m, deste segue até o ponto **P161** definido pelas coordenadas N:7.452.545,131 m e E:445.443,881 m, com azimute de **117°51'28"**

e distância de **2,73** m, deste segue até o ponto **P162** definido pelas coordenadas N:**7.452.543,117** m e E:**445.445,726** m, com azimute de **137°30'39"** e distância de **2,73** m, deste segue até o ponto **P163** definido pelas coordenadas N:**7.452.540,601** m e E:**445.446,785** m, com azimute de **157°09'50"** e distância de **2,73** m, deste segue até o ponto **P164** definido pelas coordenadas N:**7.452.534,615** m e E:**445.448,168** m, com azimute de **166°59'26"** e distância de **6,14** m, deste segue até o ponto **P165** definido pelas coordenadas N:**7.452.524,274** m e E:**445.450,558** m, com azimute de **166°59'26"** e distância de **10,61** m, deste segue até o ponto **P166** definido pelas coordenadas N:**7.452.519,476** m e E:**445.451,666** m, com azimute de **166°59'26"** e distância de **4,92** m, deste segue até o ponto **P167** definido pelas coordenadas N:**7.452.511,831** m e E:**445.453,432** m, com azimute de **166°59'26"** e distância de **7,85** m, deste segue até o ponto **P168** definido pelas coordenadas N:**7.452.488,074** m e E:**445.460,098** m, com azimute de **164°19'39"** e distância de **24,67** m, deste segue até o ponto **P169** definido pelas coordenadas N:**7.452.487,556** m e E:**445.460,225** m, com azimute de **166°14'11"** e distância de **0,53** m, deste segue até o ponto **P170** definido pelas coordenadas N:**7.452.486,707** m e E:**445.460,403** m, com azimute de **168°08'43"** e distância de **0,87** m, deste segue até o ponto **P171** definido pelas coordenadas N:**7.452.478,032** m e E:**445.462,224** m, com azimute de **168°08'43"** e distância de **8,86** m, deste segue até o ponto **P172** definido pelas coordenadas N:**7.452.477,279** m e E:**445.462,345** m, com azimute de **170°52'38"** e distância de **0,76** m, deste segue até o ponto **P173** definido pelas coordenadas N:**7.452.464,945** m e E:**445.463,726** m, com azimute de **173°36'33"** e distância de **12,41** m, deste segue até o ponto **P174** definido pelas coordenadas N:**7.452.462,197** m e E:**445.463,557** m, com azimute de **183°31'07"** e distância de **2,75** m, deste segue até o ponto **P175** definido pelas coordenadas N:**7.452.457,320** m e E:**445.462,393** m, com azimute de **193°25'42"** e distância de **5,01** m, deste segue até o ponto **P176** definido pelas coordenadas N:**7.452.456,232** m e E:**445.462,050** m, com azimute de **197°30'54"** e distância de **1,14** m, deste segue até o ponto **P177** definido pelas coordenadas N:**7.452.452,638** m e E:**445.460,626** m, com azimute de **201°36'07"** e distância de **3,87** m, deste segue até o ponto **P178** definido pelas coordenadas N:**7.452.439,781** m e E:**445.457,387** m, com azimute de **194°08'31"** e distância de **13,26** m, deste segue até o ponto **P179** definido pelas coordenadas N:**7.452.438,610** m e E:**445.459,408** m, com azimute de **120°05'53"** e distância de **2,34** m, deste segue até o ponto **P180** definido pelas coordenadas N:**7.452.436,565** m e E:**445.461,157** m, com azimute de **139°27'50"** e distância de **2,69** m, deste segue até o ponto **P181** definido pelas coordenadas N:**7.452.434,055** m e E:**445.462,129** m, com azimute de **158°49'46"** e distância de **2,69** m, deste segue até o ponto **P182** definido pelas coordenadas N:**7.452.431,365** m e E:**445.462,214** m, com azimute de **178°11'42"** e distância de **2,69** m, deste segue até o ponto **P183** definido pelas coordenadas N:**7.452.428,800** m e E:**445.461,402** m, com azimute de **197°33'39"** e distância de **2,69** m, deste segue até o ponto **P184** definido pelas coordenadas N:**7.452.414,546** m e E:**445.454,063** m, com azimute de **207°14'37"** e distância de **16,03** m, deste segue até o ponto **P185** definido pelas coordenadas N:**7.452.414,438** m e E:**445.454,006** m, com azimute de **207°40'57"** e distância de **0,12** m, deste segue até o ponto **P186** definido pelas coordenadas N:**7.452.409,083** m e E:**445.451,144** m, com azimute de **208°07'18"** e distância de **6,07** m, deste segue até o ponto **P187** definido pelas coordenadas N:**7.452.406,570** m e E:**445.449,801** m, com azimute de **208°07'18"** e distância de **2,85** m, deste segue até o ponto **P188** definido pelas coordenadas N:**7.452.399,064** m e E:**445.453,325** m, com azimute de **154°51'03"** e distância de **8,29** m, deste segue até o ponto **P189** definido pelas coordenadas N:**7.452.388,413** m e E:**445.458,029** m, com azimute de **156°10'21"** e distância de **11,64** m, deste segue até o ponto **P190** definido pelas coordenadas N:**7.452.380,952** m e E:**445.462,679** m, com azimute de **148°04'10"** e distância de **8,79** m, deste segue até o ponto **P191** definido pelas coordenadas N:**7.452.340,916** m e E:**445.481,859** m, com azimute de **154°24'09"** e distância de **44,39** m, deste segue até o ponto **P192** definido pelas coordenadas N:**7.452.339,180** m e E:**445.482,672** m, com azimute de **154°53'57"** e distância de **1,92** m, deste segue até o ponto **P193** definido pelas coordenadas N:**7.452.339,522** m e E:**445.475,212** m, com azimute de **272°37'21"** e distância de **7,47** m, deste segue até o ponto **P194** definido pelas coordenadas N:**7.452.339,563** m e E:**445.472,011** m, com azimute de **270°43'53"** e distância de **3,20** m, deste segue até o ponto **P195** definido pelas coordenadas N:**7.452.339,276** m e E:**445.467,733** m, com azimute de **266°10'26"** e distância de **4,29** m, deste segue até o ponto **P196** definido pelas coordenadas N:**7.452.339,167** m e E:**445.466,528** m, com azimute de **264°50'05"** e distância de **1,21** m, deste segue até o ponto **P197** definido pelas coordenadas N:**7.452.339,058** m e

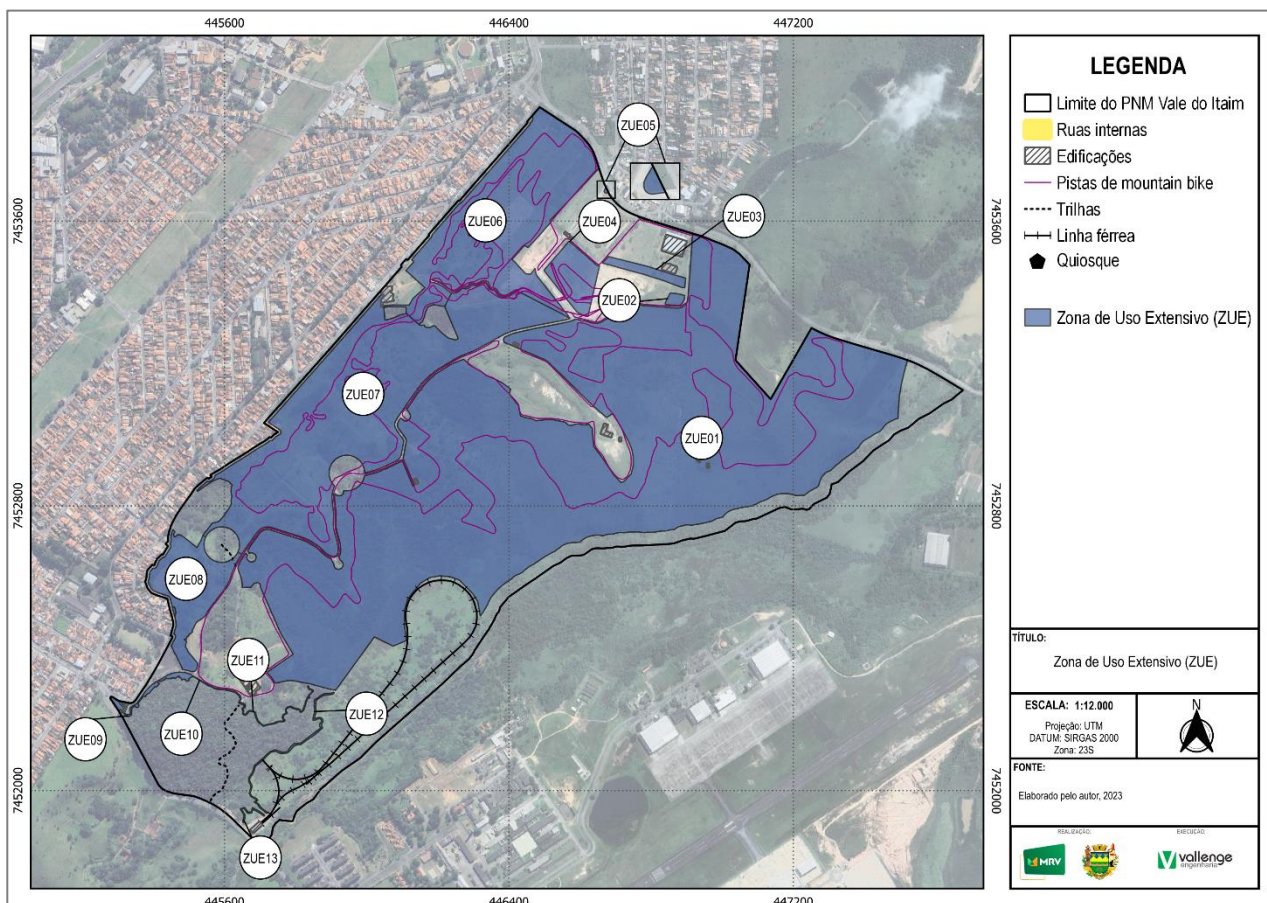
E:445.465,322 m, com azimute de **264°50'05"** e distância de **1,21** m, deste segue até o ponto **P198** definido pelas coordenadas N:7.452.338,459 m e E:445.460,922 m, com azimute de **262°14'34"** e distância de **4,44** m, deste segue até o ponto **P199** definido pelas coordenadas N:7.452.338,023 m e E:445.458,497 m, com azimute de **259°48'31"** e distância de **2,46** m, deste segue até o ponto **P200** definido pelas coordenadas N:7.452.336,443 m e E:445.452,313 m, com azimute de **255°40'02"** e distância de **6,38** m, deste segue até o ponto **P201** definido pelas coordenadas N:7.452.335,925 m e E:445.450,460 m, com azimute de **254°23'20"** e distância de **1,92** m, deste segue até o ponto **P202** definido pelas coordenadas N:7.452.334,291 m e E:445.445,393 m, com azimute de **252°07'17"** e distância de **5,32** m, deste segue até o ponto **P203** definido pelas coordenadas N:7.452.332,901 m e E:445.441,687 m, com azimute de **249°26'38"** e distância de **3,96** m, deste segue até o ponto **P204** definido pelas coordenadas N:7.452.331,239 m e E:445.438,173 m, com azimute de **244°41'31"** e distância de **3,89** m, deste segue até o ponto **P205** definido pelas coordenadas N:7.452.329,577 m e E:445.434,931 m, com azimute de **242°51'36"** e distância de **3,64** m, deste segue até o ponto **P206** definido pelas coordenadas N:7.452.326,117 m e E:445.428,719 m, com azimute de **240°52'53"** e distância de **7,11** m, deste segue até o ponto **P207** definido pelas coordenadas N:7.452.322,249 m e E:445.422,071 m, com azimute de **239°48'07"** e distância de **7,69** m, deste segue até o ponto **P208** definido pelas coordenadas N:7.452.317,753 m e E:445.414,606 m, com azimute de **238°56'39"** e distância de **8,71** m, deste segue até o ponto **P209** definido pelas coordenadas N:7.452.313,694 m e E:445.407,904 m, com azimute de **238°47'50"** e distância de **7,84** m, deste segue até o ponto **P210** definido pelas coordenadas N:7.452.311,487 m e E:445.404,172 m, com azimute de **239°24'24"** e distância de **4,34** m, deste segue até o ponto **P211** definido pelas coordenadas N:7.452.309,525 m e E:445.400,684 m, com azimute de **240°38'32"** e distância de **4,00** m, deste segue até o ponto **P212** definido pelas coordenadas N:7.452.307,128 m e E:445.396,788 m, com azimute de **238°23'33"** e distância de **4,57** m, deste segue até o ponto **P213** definido pelas coordenadas N:7.452.305,766 m e E:445.394,663 m, com azimute de **237°20'21"** e distância de **2,52** m, deste segue até o ponto **P214** definido pelas coordenadas N:7.452.303,170 m e E:445.391,013 m, com azimute de **234°34'59"** e distância de **4,48** m, deste segue até o ponto **P215** definido pelas coordenadas N:7.452.302,671 m e E:445.390,696 m, com azimute de **212°24'23"** e distância de **0,59** m, deste segue até o ponto **P216** definido pelas coordenadas N:7.452.301,295 m e E:445.388,656 m, com azimute de **236°00'32"** e distância de **2,46** m, deste segue até o ponto **P217** definido pelas coordenadas N:7.452.300,316 m e E:445.386,664 m, com azimute de **243°50'18"** e distância de **2,22** m, deste segue até o ponto **P218** definido pelas coordenadas N:7.452.299,081 m e E:445.383,400 m, com azimute de **249°15'53"** e distância de **3,49** m, deste segue até o ponto **P219** definido pelas coordenadas N:7.452.298,712 m e E:445.380,010 m, com azimute de **263°47'21"** e distância de **3,41** m, deste segue até o ponto **P220** definido pelas coordenadas N:7.452.339,379 m e E:445.404,525 m, com azimute de **31°04'57"** e distância de **47,48** m, deste segue até o ponto **P221** definido pelas coordenadas N:7.452.352,261 m e E:445.411,706 m, com azimute de **29°08'18"** e distância de **14,75** m, deste segue até o ponto **P222** definido pelas coordenadas N:7.452.418,208 m e E:445.446,950 m, com azimute de **28°07'18"** e distância de **74,77** m, deste segue até o ponto **P223** definido pelas coordenadas N:7.452.432,462 m e E:445.454,289 m, com azimute de **27°14'37"** e distância de **16,03** m, deste segue até o ponto **P224** definido pelas coordenadas N:7.452.434,843 m e E:445.447,893 m, com azimute de **290°24'55"** e distância de **6,83** m, deste segue até o ponto **P225** definido pelas coordenadas N:7.452.455,098 m e E:445.452,996 m, com azimute de **14°08'31"** e distância de **20,89** m, deste segue até o ponto **P226** definido pelas coordenadas N:7.452.459,178 m e E:445.454,612 m, com azimute de **21°36'07"** e distância de **4,39** m, deste segue até o ponto **P227** definido pelas coordenadas N:7.452.464,055 m e E:445.455,776 m, com azimute de **13°25'42"** e distância de **5,01** m, deste segue até o ponto **P228** definido pelas coordenadas N:7.452.476,388 m e E:445.454,395 m, com azimute de **353°36'33"** e distância de **12,41** m, deste segue até o ponto **P229** definido pelas coordenadas N:7.452.485,913 m e E:445.452,395 m, com azimute de **348°08'43"** e distância de **9,73** m, deste segue até o ponto **P230** definido pelas coordenadas N:7.452.509,849 m e E:445.445,679 m, com azimute de **344°19'39"** e distância de **24,86** m, deste segue até o ponto **P231** definido pelas coordenadas N:7.452.538,800 m e E:445.438,991 m, com azimute de **346°59'26"** e distância de **29,71** m, deste segue até o ponto **P232** definido pelas coordenadas N:7.452.548,151 m e E:445.410,265 m, com azimute de **288°01'52"** e distância de **30,21** m, deste segue até o ponto **P233** definido

pelas coordenadas N:7.452.555,292 m e E:445.393,591 m, com azimute de **293°11'08"** e distância de **18,14** m, deste segue até o ponto **P234** definido pelas coordenadas N:7.452.562,507 m e E:445.387,394 m, com azimute de **319°20'18"** e distância de **9,51** m, deste segue até o ponto **P235** definido pelas coordenadas N:7.452.569,523 m e E:445.382,592 m, com azimute de **325°36'48"** e distância de **8,50** m, deste segue até o ponto **P236** definido pelas coordenadas N:7.452.586,127 m e E:445.376,797 m, com azimute de **340°45'38"** e distância de **17,59** m, deste segue até o ponto **P237** definido pelas coordenadas N:7.452.600,104 m e E:445.380,248 m, com azimute de **13°52'05"** e distância de **14,40** m, deste segue até o ponto **P238** definido pelas coordenadas N:7.452.610,120 m e E:445.380,641 m, com azimute de **2°15'02"** e distância de **10,02** m, deste segue até o ponto **P239** definido pelas coordenadas N:7.452.619,583 m e E:445.383,280 m, com azimute de **15°34'39"** e distância de **9,82** m, deste segue até o ponto **P240** definido pelas coordenadas N:7.452.634,573 m e E:445.396,599 m, com azimute de **41°37'24"** e distância de **20,05** m, deste segue até o ponto **P241** definido pelas coordenadas N:7.452.632,169 m e E:445.401,720 m, com azimute de **115°09'11"** e distância de **5,66** m, deste segue até o ponto **P242** definido pelas coordenadas N:7.452.649,748 m e E:445.409,013 m, com azimute de **22°31'52"** e distância de **19,03** m, deste segue até o ponto **P243** definido pelas coordenadas N:7.452.663,773 m e E:445.423,499 m, com azimute de **45°55'36"** e distância de **20,16** m, deste segue até o ponto **P244** definido pelas coordenadas N:7.452.662,301 m e E:445.426,387 m, com azimute de **117°01'16"** e distância de **3,24** m, deste segue até o ponto **P245** definido pelas coordenadas N:7.452.686,998 m e E:445.440,983 m, com azimute de **30°35'03"** e distância de **28,69** m, deste segue até o ponto **P246** definido pelas coordenadas N:7.452.692,877 m e E:445.433,828 m, com azimute de **309°24'32"** e distância de **9,26** m, deste segue até o ponto **P247** definido pelas coordenadas N:7.452.700,763 m e E:445.441,347 m, com azimute de **43°38'17"** e distância de **10,90** m, deste segue até o ponto **P248** definido pelas coordenadas N:7.452.711,930 m e E:445.440,978 m, com azimute de **358°06'31"** e distância de **11,17** m, deste segue até o ponto **P249** definido pelas coordenadas N:7.452.715,836 m e E:445.441,354 m, com azimute de **5°29'46"** e distância de **3,92** m, deste segue até o ponto **P250** definido pelas coordenadas N:7.452.729,130 m e E:445.444,244 m, com azimute de **12°15'47"** e distância de **13,60** m, deste segue até o ponto **P251** definido pelas coordenadas N:7.452.736,364 m e E:445.447,064 m, com azimute de **21°17'53"** e distância de **7,77** m, deste segue até o ponto **P252** definido pelas coordenadas N:7.452.743,509 m e E:445.448,883 m, com azimute de **14°17'08"** e distância de **7,37** m, deste segue até o ponto **P253** definido pelas coordenadas N:7.452.752,736 m e E:445.453,184 m, com azimute de **24°59'22"** e distância de **10,18** m, deste segue até o ponto **P254** definido pelas coordenadas N:7.452.773,853 m e E:445.464,253 m, com azimute de **27°39'49"** e distância de **23,84** m, deste segue até o ponto **P255** definido pelas coordenadas N:7.452.793,077 m e E:445.476,995 m, com azimute de **33°32'11"** e distância de **23,06** m, deste segue até o ponto **P256** definido pelas coordenadas N:7.452.805,859 m e E:445.486,061 m, com azimute de **35°20'54"** e distância de **15,67** m, deste segue até o ponto **P257** definido pelas coordenadas N:7.452.814,634 m e E:445.492,239 m, com azimute de **35°08'33"** e distância de **10,73** m, deste segue até o ponto **P258** definido pelas coordenadas N:7.452.830,196 m e E:445.503,815 m, com azimute de **36°38'49"** e distância de **19,40** m, deste segue até o ponto **P259** definido pelas coordenadas N:7.452.849,076 m e E:445.516,256 m, com azimute de **33°22'53"** e distância de **22,61** m, deste segue até o ponto **P260** definido pelas coordenadas N:7.452.866,443 m e E:445.535,904 m, com azimute de **48°31'36"** e distância de **26,22** m, deste segue até o ponto **P261** definido pelas coordenadas N:7.452.879,172 m e E:445.551,451 m, com azimute de **50°41'30"** e distância de **20,09** m, deste segue até o ponto **P262** definido pelas coordenadas N:7.452.875,835 m e E:445.555,094 m, com azimute de **132°29'27"** e distância de **4,94** m, deste segue até o ponto **P263** definido pelas coordenadas N:7.452.881,968 m e E:445.564,087 m, com azimute de **55°42'32"** e distância de **10,89** m, deste segue até o ponto **P264** definido pelas coordenadas N:7.452.886,186 m e E:445.558,877 m, com azimute de **308°59'48"** e distância de **6,70** m, deste segue até o ponto **P265** definido pelas coordenadas N:7.452.901,785 m e E:445.586,249 m, com azimute de **60°19'22"** e distância de **31,50** m, deste segue até o ponto **P266** definido pelas coordenadas N:7.452.907,027 m e E:445.594,103 m, com azimute de **56°16'44"** e distância de **9,44** m, deste segue até o ponto **P267** definido pelas coordenadas N:7.452.918,789 m e E:445.611,669 m, com azimute de **56°11'33"** e distância de **21,14** m, deste segue até o ponto **P268** definido pelas coordenadas N:7.452.925,263 m e E:445.621,952 m, com azimute de **57°48'36"** e distância de **12,15**

m, deste segue até o ponto **P269** definido pelas coordenadas N:7.452.946,803 m e E:445.657,087 m, com azimute de **58°29'21"** e distância de **41,21** m, deste segue até o ponto **P270** definido pelas coordenadas N:7.452.952,798 m e E:445.666,845 m, com azimute de **58°25'52"** e distância de **11,45** m, deste segue até o ponto **P271** definido pelas coordenadas N:7.452.959,975 m e E:445.676,451 m, com azimute de **53°14'06"** e distância de **11,99** m, deste segue até o ponto **P272** definido pelas coordenadas N:7.452.983,664 m e E:445.715,491 m, com azimute de **58°45'04"** e distância de **45,67** m, deste segue até o ponto **P273** definido pelas coordenadas N:7.452.986,275 m e E:445.719,091 m, com azimute de **54°03'01"** e distância de **4,45** m, deste segue até o ponto **P274** definido pelas coordenadas N:7.452.993,364 m e E:445.726,724 m, com azimute de **47°06'47"** e distância de **10,42** m, deste segue até o ponto **P275** definido pelas coordenadas N:7.452.990,777 m e E:445.729,960 m, com azimute de **128°39'05"** e distância de **4,14** m, deste segue até o ponto **P276** definido pelas coordenadas N:7.452.998,014 m e E:445.737,255 m, com azimute de **45°13'41"** e distância de **10,28** m, deste segue até o ponto **P277** definido pelas coordenadas N:7.452.998,770 m e E:445.736,284 m, com azimute de **307°55'26"** e distância de **1,23** m, deste segue até o ponto **P278** definido pelas coordenadas N:7.453.007,087 m e E:445.750,342 m, com azimute de **59°23'19"** e distância de **16,33** m, deste segue até o ponto **P279** definido pelas coordenadas N:7.453.032,794 m e E:445.710,382 m, com azimute de **302°45'15"** e distância de **47,51** m, deste segue até o ponto **P280** definido pelas coordenadas N:7.453.057,191 m e E:445.732,250 m, com azimute de **41°52'14"** e distância de **32,76** m, deste segue até o ponto **P281** definido pelas coordenadas N:7.453.240,123 m e E:445.895,712 m, com azimute de **41°46'59"** e distância de **245,32** m, deste segue até o ponto **P282** definido pelas coordenadas N:7.453.471,760 m e E:446.098,364 m, com azimute de **41°10'54"** e distância de **307,77** m, deste segue até o ponto **P283** definido pelas coordenadas N:7.453.471,999 m e E:446.098,089 m, com azimute de **311°05'52"** e distância de **0,36** m, deste segue até o ponto **P284** definido pelas coordenadas N:7.453.472,273 m e E:446.097,800 m, com azimute de **313°22'52"** e distância de **0,40** m, deste segue até o ponto **P285** definido pelas coordenadas N:7.453.472,569 m e E:446.097,533 m, com azimute de **317°56'51"** e distância de **0,40** m, deste segue até o ponto **P286** definido pelas coordenadas N:7.453.472,885 m e E:446.097,290 m, com azimute de **322°30'51"** e distância de **0,40** m, deste segue até o ponto **P287** definido pelas coordenadas N:7.453.473,219 m e E:446.097,074 m, com azimute de **327°04'50"** e distância de **0,40** m, deste segue até o ponto **P288** definido pelas coordenadas N:7.453.473,570 m e E:446.096,885 m, com azimute de **331°38'50"** e distância de **0,40** m, deste segue até o ponto **P289** definido pelas coordenadas N:7.453.473,935 m e E:446.096,724 m, com azimute de **336°12'49"** e distância de **0,40** m, deste segue até o ponto **P290** definido pelas coordenadas N:7.453.474,311 m e E:446.096,593 m, com azimute de **340°46'48"** e distância de **0,40** m, deste segue até o ponto **P291** definido pelas coordenadas N:7.453.474,696 m e E:446.096,492 m, com azimute de **345°20'48"** e distância de **0,40** m, deste segue até o ponto **P292** definido pelas coordenadas N:7.453.475,088 m e E:446.096,422 m, com azimute de **349°54'47"** e distância de **0,40** m, deste segue até o ponto **P293** definido pelas coordenadas N:7.453.475,485 m e E:446.096,384 m, com azimute de **354°28'47"** e distância de **0,40** m, deste segue até o ponto **P294** definido pelas coordenadas N:7.453.475,883 m e E:446.096,377 m, com azimute de **359°02'46"** e distância de **0,40** m, deste segue até o ponto **P295** definido pelas coordenadas N:7.453.476,281 m e E:446.096,402 m, com azimute de **3°36'46"** e distância de **0,40** m, deste segue até o ponto **P296** definido pelas coordenadas N:7.453.476,675 m e E:446.096,459 m, com azimute de **8°10'45"** e distância de **0,40** m, deste segue até o ponto **P297** definido pelas coordenadas N:7.453.477,064 m e E:446.096,547 m, com azimute de **12°44'45"** e distância de **0,40** m, deste segue até o ponto **P298** definido pelas coordenadas N:7.453.477,444 m e E:446.096,665 m, com azimute de **17°18'44"** e distância de **0,40** m, deste segue até o ponto **P299** definido pelas coordenadas N:7.453.477,814 m e E:446.096,814 m, com azimute de **21°52'44"** e distância de **0,40** m, deste segue até o ponto **P300** definido pelas coordenadas N:7.453.478,171 m e E:446.096,991 m, com azimute de **26°26'43"** e distância de **0,40** m, deste segue até o ponto **P301** definido pelas coordenadas N:7.453.478,512 m e E:446.097,197 m, com azimute de **31°00'42"** e distância de **0,40** m, deste segue até o ponto **P302** definido pelas coordenadas N:7.453.478,836 m e E:446.097,428 m, com azimute de **35°34'42"** e distância de **0,40** m, deste segue até o ponto **P303** definido pelas coordenadas N:7.453.479,141 m e E:446.097,685 m, com azimute de **40°08'41"** e distância de **0,40** m, deste segue até o ponto **P304** definido pelas coordenadas N:7.453.490,833 m e E:446.108,372 m, com

azimute de **42°25'41"** e distância de **15,84 m**, deste segue até o ponto **P305** definido pelas coordenadas N:7.453.493,780 m e E:446.111,066 m, com azimute de **42°25'41"** e distância de **3,99 m**, deste segue até o ponto **P306** definido pelas coordenadas N:7.453.490,536 m e E:446.114,791 m, com azimute de **131°02'50"** e distância de **4,94 m**, deste segue até o ponto **P307** definido pelas coordenadas N:7.453.559,823 m e E:446.175,494 m, com azimute de **41°13'19"** e distância de **92,12 m**, deste segue até o ponto **P308** definido pelas coordenadas N:7.453.562,881 m e E:446.174,414 m, com azimute de **340°32'43"** e distância de **3,24 m**, deste segue até o ponto **P309** definido pelas coordenadas N:7.453.657,732 m e E:446.257,415 m, com azimute de **41°11'18"** e distância de **126,04 m**, deste segue até o ponto **P310** definido pelas coordenadas N:7.453.657,438 m e E:446.261,017 m, com azimute de **94°39'54"** e distância de **3,61 m**, deste segue até o ponto **P311** definido pelas coordenadas N:7.453.876,237 m e E:446.452,186 m, com azimute de **41°08'39"** e distância de **290,55 m**, deste segue até o ponto **P312** definido pelas coordenadas N:7.453.879,734 m e E:446.451,273 m, com azimute de **345°22'28"** e distância de **3,61 m**, deste segue até o ponto **P0** definido pelas coordenadas N:7.453.895,146 m e E:446.464,603 m, com azimute de **40°51'28"** e distância de **20,38 m**. O perímetro acima descrito encerra uma área de **2,87 ha**.

4 ZONA DE USO EXTENSIVO (ZUE)



■ ZONA DE USO EXTENSIVO 01 (ZUE-01)

Área: **88,10 ha.**

Perímetro: **7.843,90 m.**

Inicia-se no ponto **P0** definido pelas coordenadas N:7.453.612,424m e E:446.766,193 m, deste segue até o ponto **P1** definido pelas coordenadas N: 7.453.601,930 m e E: 446.796,843 m, com azimute de **108°54'00"** e distância de **32,40** m, deste segue até o ponto **P2** definido pelas coordenadas N: 7.453.592,371 m e E: 446.828,903 m, com azimute de **106°36'11"** e distância de **33,45** m, deste segue até o ponto **P3** definido pelas coordenadas N: 7.453.565,679 m e E: 446.915,619 m, com azimute de **107°06'32"** e distância de **90,73** m, deste segue até o ponto **P4** definido pelas coordenadas N: 7.453.563,353 m e E: 446.922,780 m, com azimute de **107°59'35"** e distância de **7,53** m, deste segue até o ponto **P5** definido pelas coordenadas N: 7.453.563,269 m e E: 446.923,039 m, com azimute de **107°59'35"** e distância de **0,27** m, deste segue até o ponto **P6** definido pelas coordenadas N: 7.453.561,392 m e E: 446.929,516 m, com azimute de **106°09'25"** e distância de **6,74** m, deste segue até o ponto **P7** definido pelas coordenadas N: 7.453.558,989 m e E: 446.938,497 m, com azimute de **104°59'00"** e distância de **9,30** m, deste segue até o ponto **P8** definido pelas coordenadas N: 7.453.554,709 m e E: 446.949,701 m, com azimute de **110°54'28"** e distância de **11,99** m, deste segue até o ponto **P9** definido pelas coordenadas N: 7.453.550,357 m e E: 446.961,312 m, com azimute de **110°32'40"** e distância de **12,40** m, deste segue até o ponto **P10** definido pelas coordenadas N: 7.453.546,221 m e E: 446.970,628 m, com azimute de **113°56'31"** e distância de **10,19** m, deste segue até o ponto **P11** definido pelas coordenadas N: 7.453.545,377 m e E: 446.972,528 m, com azimute de **113°56'31"** e distância de **2,08** m, deste segue até o ponto **P12** definido pelas coordenadas N: 7.453.540,148 m e E: 446.985,950 m, com azimute de **111°17'04"** e distância de **14,40** m, deste segue até o ponto **P13** definido pelas coordenadas N: 7.453.538,109 m e E: 446.991,472 m, com azimute de **110°16'26"** e distância de **5,89** m, deste segue até o ponto **P14** definido pelas coordenadas N: 7.453.534,161 m e E: 447.001,740 m, com azimute de **111°01'53"** e distância de **11,00** m, deste segue até o ponto **P15** definido pelas coordenadas N: 7.453.530,237 m e E: 447.010,300 m, com azimute de **114°37'28"** e distância de **9,42** m, deste segue até o ponto **P16** definido pelas coordenadas N: 7.453.522,205 m e E: 447.027,923 m, com azimute de **114°30'07"** e distância de **19,37** m, deste segue até o ponto **P17** definido pelas coordenadas N: 7.453.518,886 m e E: 447.033,395 m, com azimute de **121°14'15"** e distância de **6,40** m, deste segue até o ponto **P18** definido pelas coordenadas N: 7.453.507,780 m e E: 447.048,606 m, com azimute de **126°08'04"** e distância de **18,83** m, deste segue até o ponto **P19** definido pelas coordenadas N: 7.453.499,431 m e E: 447.056,093 m, com azimute de **138°07'02"** e distância de **11,22** m, deste segue até o ponto **P20** definido pelas coordenadas N: 7.453.477,522 m e E: 447.076,979 m, com azimute de **136°22'10"** e distância de **30,27** m, deste segue até o ponto **P21** definido pelas coordenadas N: 7.453.209,074 m e E: 447.037,382 m, com azimute de **188°23'27"** e distância de **271,35** m, deste segue até o ponto **P22** definido pelas coordenadas N: 7.453.099,672 m e E: 447.136,215 m, com azimute de **137°54'21"** e distância de **147,43** m, deste segue até o ponto **P23** definido pelas coordenadas N: 7.453.299,872 m e E: 447.251,238 m, com azimute de **29°52'45"** e distância de **230,89** m, deste segue até o ponto **P24** definido pelas coordenadas N: 7.453.292,973 m e E: 447.263,831 m, com azimute de **118°42'55"** e distância de **14,36** m, deste segue até o ponto **P25** definido pelas coordenadas N: 7.453.285,613 m e E: 447.279,290 m, com azimute de **115°27'33"** e distância de **17,12** m, deste segue até o ponto **P26** definido pelas coordenadas N: 7.453.278,932 m e E: 447.295,055 m, com azimute de **112°58'06"** e distância de **17,12** m, deste segue até o ponto **P27** definido pelas coordenadas N: 7.453.272,942 m e E: 447.311,095 m, com azimute de **110°28'39"** e distância de **17,12** m, deste segue até o ponto **P28** definido pelas coordenadas N: 7.453.267,654 m e E: 447.327,381 m, com azimute de **107°59'12"** e distância de **17,12** m, deste segue até o ponto **P29** definido pelas coordenadas N: 7.453.247,584 m e E: 447.394,883 m, com azimute de **106°33'31"** e distância de **70,42** m, deste segue até o ponto **P30** definido pelas coordenadas N: 7.453.230,368 m e E: 447.454,247 m, com azimute de **106°10'20"** e distância de **61,81** m, deste segue até o ponto **P31** definido pelas coordenadas N: 7.453.222,369 m e E: 447.481,671 m, com azimute de **106°15'45"**

e distância de **28,57** m, deste segue até o ponto **P32** definido pelas coordenadas N: **7.453.215,571** m e E: **447.503,076** m, com azimute de **107°37'07"** e distância de **22,46** m, deste segue até o ponto **P33** definido pelas coordenadas N: **7.453.209,250** m e E: **447.521,319** m, com azimute de **109°06'37"** e distância de **19,31** m, deste segue até o ponto **P34** definido pelas coordenadas N: **7.453.179,129** m e E: **447.512,948** m, com azimute de **195°31'50"** e distância de **31,26** m, deste segue até o ponto **P35** definido pelas coordenadas N: **7.453.174,663** m e E: **447.511,729** m, com azimute de **195°15'55"** e distância de **4,63** m, deste segue até o ponto **P36** definido pelas coordenadas N: **7.453.146,310** m e E: **447.505,118** m, com azimute de **193°07'30"** e distância de **29,11** m, deste segue até o ponto **P37** definido pelas coordenadas N: **7.453.142,798** m e E: **447.504,299** m, com azimute de **193°07'30"** e distância de **3,61** m, deste segue até o ponto **P38** definido pelas coordenadas N: **7.453.110,516** m e E: **447.498,970** m, com azimute de **189°22'30"** e distância de **32,72** m, deste segue até o ponto **P39** definido pelas coordenadas N: **7.453.085,557** m e E: **447.496,511** m, com azimute de **185°37'30"** e distância de **25,08** m, deste segue até o ponto **P40** definido pelas coordenadas N: **7.453.077,955** m e E: **447.495,763** m, com azimute de **185°37'30"** e distância de **7,64** m, deste segue até o ponto **P41** definido pelas coordenadas N: **7.453.054,438** m e E: **447.494,776** m, com azimute de **182°24'05"** e distância de **23,54** m, deste segue até o ponto **P42** definido pelas coordenadas N: **7.453.045,582** m e E: **447.494,614** m, com azimute de **181°03'09"** e distância de **8,86** m, deste segue até o ponto **P43** definido pelas coordenadas N: **7.453.045,032** m e E: **447.492,136** m, com azimute de **257°28'59"** e distância de **2,54** m, deste segue até o ponto **P44** definido pelas coordenadas N: **7.453.044,930** m e E: **447.491,949** m, com azimute de **241°29'19"** e distância de **0,21** m, deste segue até o ponto **P45** definido pelas coordenadas N: **7.453.044,891** m e E: **447.491,878** m, com azimute de **241°01'39"** e distância de **0,08** m, deste segue até o ponto **P46** definido pelas coordenadas N: **7.453.044,878** m e E: **447.491,855** m, com azimute de **240°34'00"** e distância de **0,03** m, deste segue até o ponto **P47** definido pelas coordenadas N: **7.453.044,877** m e E: **447.491,853** m, com azimute de **257°37'09"** e distância de **0,00** m, deste segue até o ponto **P48** definido pelas coordenadas N: **7.453.044,869** m e E: **447.491,813** m, com azimute de **257°23'18"** e distância de **0,04** m, deste segue até o ponto **P49** definido pelas coordenadas N: **7.453.044,761** m e E: **447.491,342** m, com azimute de **257°09'26"** e distância de **0,48** m, deste segue até o ponto **P50** definido pelas coordenadas N: **7.453.044,743** m e E: **447.491,263** m, com azimute de **256°41'43"** e distância de **0,08** m, deste segue até o ponto **P51** definido pelas coordenadas N: **7.453.044,627** m e E: **447.490,793** m, com azimute de **256°14'00"** e distância de **0,48** m, deste segue até o ponto **P52** definido pelas coordenadas N: **7.453.044,608** m e E: **447.490,715** m, com azimute de **255°46'16"** e distância de **0,08** m, deste segue até o ponto **P53** definido pelas coordenadas N: **7.453.044,485** m e E: **447.490,247** m, com azimute de **255°18'33"** e distância de **0,48** m, deste segue até o ponto **P54** definido pelas coordenadas N: **7.453.044,464** m e E: **447.490,169** m, com azimute de **254°50'50"** e distância de **0,08** m, deste segue até o ponto **P55** definido pelas coordenadas N: **7.453.044,334** m e E: **447.489,703** m, com azimute de **254°23'07"** e distância de **0,48** m, deste segue até o ponto **P56** definido pelas coordenadas N: **7.453.044,311** m e E: **447.489,626** m, com azimute de **253°55'23"** e distância de **0,08** m, deste segue até o ponto **P57** definido pelas coordenadas N: **7.453.044,174** m e E: **447.489,162** m, com azimute de **253°27'40"** e distância de **0,48** m, deste segue até o ponto **P58** definido pelas coordenadas N: **7.453.044,150** m e E: **447.489,085** m, com azimute de **252°59'57"** e distância de **0,08** m, deste segue até o ponto **P59** definido pelas coordenadas N: **7.453.044,005** m e E: **447.488,624** m, com azimute de **252°32'14"** e distância de **0,48** m, deste segue até o ponto **P60** definido pelas coordenadas N: **7.453.043,980** m e E: **447.488,547** m, com azimute de **252°04'31"** e distância de **0,08** m, deste segue até o ponto **P61** definido pelas coordenadas N: **7.453.043,827** m e E: **447.488,088** m, com azimute de **251°36'47"** e distância de **0,48** m, deste segue até o ponto **P62** definido pelas coordenadas N: **7.453.043,801** m e E: **447.488,011** m, com azimute de **251°09'04"** e distância de **0,08** m, deste segue até o ponto **P63** definido pelas coordenadas N: **7.453.043,641** m e E: **447.487,555** m, com azimute de **250°41'21"** e distância de **0,48** m, deste segue até o ponto **P64** definido pelas coordenadas N: **7.453.043,614** m e E: **447.487,479** m, com azimute de **250°13'38"** e distância de **0,08** m, deste segue até o ponto **P65** definido pelas coordenadas N: **7.453.043,447** m e E: **447.487,025** m, com azimute de **249°45'54"** e distância de **0,48** m, deste segue até o ponto **P66** definido pelas coordenadas N: **7.453.043,418** m e E: **447.486,950** m, com azimute de **249°18'11"** e distância de **0,08** m, deste segue até o ponto **P67** definido pelas coordenadas N: **7.453.043,244** m e E:

447.486,498 m, com azimute de **248°50'28"** e distância de **0,48** m, deste segue até o ponto **P68** definido pelas coordenadas N: **7.453.043,214** m e E: **447.486,423** m, com azimute de **248°22'45"** e distância de **0,08** m, deste segue até o ponto **P69** definido pelas coordenadas N: **7.453.043,032** m e E: **447.485,975** m, com azimute de **247°55'02"** e distância de **0,48** m, deste segue até o ponto **P70** definido pelas coordenadas N: **7.453.043,001** m e E: **447.485,901** m, com azimute de **247°27'18"** e distância de **0,08** m, deste segue até o ponto **P71** definido pelas coordenadas N: **7.453.042,812** m e E: **447.485,455** m, com azimute de **246°59'35"** e distância de **0,48** m, deste segue até o ponto **P72** definido pelas coordenadas N: **7.453.042,780** m e E: **447.485,381** m, com azimute de **246°31'52"** e distância de **0,08** m, deste segue até o ponto **P73** definido pelas coordenadas N: **7.453.042,584** m e E: **447.484,939** m, com azimute de **246°04'09"** e distância de **0,48** m, deste segue até o ponto **P74** definido pelas coordenadas N: **7.453.042,550** m e E: **447.484,866** m, com azimute de **245°36'25"** e distância de **0,08** m, deste segue até o ponto **P75** definido pelas coordenadas N: **7.453.042,347** m e E: **447.484,427** m, com azimute de **245°08'42"** e distância de **0,48** m, deste segue até o ponto **P76** definido pelas coordenadas N: **7.453.042,313** m e E: **447.484,354** m, com azimute de **244°40'59"** e distância de **0,08** m, deste segue até o ponto **P77** definido pelas coordenadas N: **7.453.042,102** m e E: **447.483,918** m, com azimute de **244°13'16"** e distância de **0,48** m, deste segue até o ponto **P78** definido pelas coordenadas N: **7.453.042,066** m e E: **447.483,846** m, com azimute de **243°45'33"** e distância de **0,08** m, deste segue até o ponto **P79** definido pelas coordenadas N: **7.453.041,849** m e E: **447.483,414** m, com azimute de **243°17'49"** e distância de **0,48** m, deste segue até o ponto **P80** definido pelas coordenadas N: **7.453.041,831** m e E: **447.483,378** m, com azimute de **243°03'58"** e distância de **0,04** m, deste segue até o ponto **P81** definido pelas coordenadas N: **7.453.040,523** m e E: **447.480,830** m, com azimute de **242°50'06"** e distância de **2,86** m, deste segue até o ponto **P82** definido pelas coordenadas N: **7.453.038,815** m e E: **447.477,014** m, com azimute de **245°53'09"** e distância de **4,18** m, deste segue até o ponto **P83** definido pelas coordenadas N: **7.453.038,799** m e E: **447.476,979** m, com azimute de **245°39'48"** e distância de **0,04** m, deste segue até o ponto **P84** definido pelas coordenadas N: **7.453.038,606** m e E: **447.476,555** m, com azimute de **245°26'27"** e distância de **0,47** m, deste segue até o ponto **P85** definido pelas coordenadas N: **7.453.038,573** m e E: **447.476,485** m, com azimute de **244°59'45"** e distância de **0,08** m, deste segue até o ponto **P86** definido pelas coordenadas N: **7.453.038,373** m e E: **447.476,064** m, com azimute de **244°33'03"** e distância de **0,47** m, deste segue até o ponto **P87** definido pelas coordenadas N: **7.453.038,339** m e E: **447.475,994** m, com azimute de **244°06'21"** e distância de **0,08** m, deste segue até o ponto **P88** definido pelas coordenadas N: **7.453.038,132** m e E: **447.475,576** m, com azimute de **243°39'39"** e distância de **0,47** m, deste segue até o ponto **P89** definido pelas coordenadas N: **7.453.038,097** m e E: **447.475,507** m, com azimute de **243°12'57"** e distância de **0,08** m, deste segue até o ponto **P90** definido pelas coordenadas N: **7.453.037,884** m e E: **447.475,093** m, com azimute de **242°46'15"** e distância de **0,47** m, deste segue até o ponto **P91** definido pelas coordenadas N: **7.453.037,848** m e E: **447.475,024** m, com azimute de **242°19'33"** e distância de **0,08** m, deste segue até o ponto **P92** definido pelas coordenadas N: **7.453.037,628** m e E: **447.474,613** m, com azimute de **241°52'51"** e distância de **0,47** m, deste segue até o ponto **P93** definido pelas coordenadas N: **7.453.037,591** m e E: **447.474,545** m, com azimute de **241°26'09"** e distância de **0,08** m, deste segue até o ponto **P94** definido pelas coordenadas N: **7.453.037,365** m e E: **447.474,137** m, com azimute de **240°59'27"** e distância de **0,47** m, deste segue até o ponto **P95** definido pelas coordenadas N: **7.453.037,327** m e E: **447.474,069** m, com azimute de **240°32'45"** e distância de **0,08** m, deste segue até o ponto **P96** definido pelas coordenadas N: **7.453.037,094** m e E: **447.473,665** m, com azimute de **240°06'03"** e distância de **0,47** m, deste segue até o ponto **P97** definido pelas coordenadas N: **7.453.037,055** m e E: **447.473,598** m, com azimute de **239°39'21"** e distância de **0,08** m, deste segue até o ponto **P98** definido pelas coordenadas N: **7.453.036,817** m e E: **447.473,198** m, com azimute de **239°12'39"** e distância de **0,47** m, deste segue até o ponto **P99** definido pelas coordenadas N: **7.453.036,776** m e E: **447.473,132** m, com azimute de **238°45'56"** e distância de **0,08** m, deste segue até o ponto **P100** definido pelas coordenadas N: **7.453.036,532** m e E: **447.472,735** m, com azimute de **238°19'14"** e distância de **0,47** m, deste segue até o ponto **P101** definido pelas coordenadas N: **7.453.036,490** m e E: **447.472,669** m, com azimute de **237°52'32"** e distância de **0,08** m, deste segue até o ponto **P102** definido pelas coordenadas N: **7.453.036,239** m e E: **447.472,277** m, com azimute de **237°25'50"** e distância de **0,47** m, deste segue até o ponto **P103** definido

pelas coordenadas N: **7.453.036,197** m e E: **447.472,211** m, com azimute de **236°59'08"** e distância de **0,08** m, deste segue até o ponto **P104** definido pelas coordenadas N: **7.453.036,103** m e E: **447.472,069** m, com azimute de **236°32'26"** e distância de **0,17** m, deste segue até o ponto **P105** definido pelas coordenadas N: **7.453.035,301** m e E: **447.470,376** m, com azimute de **244°39'14"** e distância de **1,87** m, deste segue até o ponto **P106** definido pelas coordenadas N: **7.453.035,283** m e E: **447.470,339** m, com azimute de **244°25'19"** e distância de **0,04** m, deste segue até o ponto **P107** definido pelas coordenadas N: **7.453.035,072** m e E: **447.469,902** m, com azimute de **244°11'25"** e distância de **0,49** m, deste segue até o ponto **P108** definido pelas coordenadas N: **7.453.035,036** m e E: **447.469,830** m, com azimute de **243°43'36"** e distância de **0,08** m, deste segue até o ponto **P109** definido pelas coordenadas N: **7.453.034,818** m e E: **447.469,396** m, com azimute de **243°15'47"** e distância de **0,49** m, deste segue até o ponto **P110** definido pelas coordenadas N: **7.453.034,781** m e E: **447.469,324** m, com azimute de **242°47'59"** e distância de **0,08** m, deste segue até o ponto **P111** definido pelas coordenadas N: **7.453.034,556** m e E: **447.468,894** m, com azimute de **242°20'10"** e distância de **0,49** m, deste segue até o ponto **P112** definido pelas coordenadas N: **7.453.034,517** m e E: **447.468,823** m, com azimute de **241°52'21"** e distância de **0,08** m, deste segue até o ponto **P113** definido pelas coordenadas N: **7.453.034,285** m e E: **447.468,397** m, com azimute de **241°24'32"** e distância de **0,49** m, deste segue até o ponto **P114** definido pelas coordenadas N: **7.453.034,246** m e E: **447.468,326** m, com azimute de **240°56'44"** e distância de **0,08** m, deste segue até o ponto **P115** definido pelas coordenadas N: **7.453.034,007** m e E: **447.467,904** m, com azimute de **240°28'55"** e distância de **0,49** m, deste segue até o ponto **P116** definido pelas coordenadas N: **7.453.033,966** m e E: **447.467,834** m, com azimute de **240°01'06"** e distância de **0,08** m, deste segue até o ponto **P117** definido pelas coordenadas N: **7.453.033,720** m e E: **447.467,415** m, com azimute de **239°33'17"** e distância de **0,49** m, deste segue até o ponto **P118** definido pelas coordenadas N: **7.453.033,679** m e E: **447.467,346** m, com azimute de **239°05'28"** e distância de **0,08** m, deste segue até o ponto **P119** definido pelas coordenadas N: **7.453.033,426** m e E: **447.466,931** m, com azimute de **238°37'40"** e distância de **0,49** m, deste segue até o ponto **P120** definido pelas coordenadas N: **7.453.033,383** m e E: **447.466,862** m, com azimute de **238°09'51"** e distância de **0,08** m, deste segue até o ponto **P121** definido pelas coordenadas N: **7.453.033,124** m e E: **447.466,452** m, com azimute de **237°42'02"** e distância de **0,49** m, deste segue até o ponto **P122** definido pelas coordenadas N: **7.453.033,080** m e E: **447.466,384** m, com azimute de **237°14'13"** e distância de **0,08** m, deste segue até o ponto **P123** definido pelas coordenadas N: **7.453.032,814** m e E: **447.465,978** m, com azimute de **236°46'25"** e distância de **0,49** m, deste segue até o ponto **P124** definido pelas coordenadas N: **7.453.032,792** m e E: **447.465,944** m, com azimute de **236°32'30"** e distância de **0,04** m, deste segue até o ponto **P125** definido pelas coordenadas N: **7.453.031,992** m e E: **447.464,744** m, com azimute de **236°18'36"** e distância de **1,44** m, deste segue até o ponto **P126** definido pelas coordenadas N: **7.453.031,970** m e E: **447.464,712** m, com azimute de **236°04'59"** e distância de **0,04** m, deste segue até o ponto **P127** definido pelas coordenadas N: **7.453.031,703** m e E: **447.464,318** m, com azimute de **235°51'22"** e distância de **0,48** m, deste segue até o ponto **P128** definido pelas coordenadas N: **7.453.031,658** m e E: **447.464,253** m, com azimute de **235°24'09"** e distância de **0,08** m, deste segue até o ponto **P129** definido pelas coordenadas N: **7.453.031,385** m e E: **447.463,864** m, com azimute de **234°56'56"** e distância de **0,48** m, deste segue até o ponto **P130** definido pelas coordenadas N: **7.453.031,339** m e E: **447.463,800** m, com azimute de **234°29'43"** e distância de **0,08** m, deste segue até o ponto **P131** definido pelas coordenadas N: **7.453.031,060** m e E: **447.463,415** m, com azimute de **234°02'29"** e distância de **0,48** m, deste segue até o ponto **P132** definido pelas coordenadas N: **7.453.031,013** m e E: **447.463,352** m, com azimute de **233°35'16"** e distância de **0,08** m, deste segue até o ponto **P133** definido pelas coordenadas N: **7.453.030,728** m e E: **447.462,971** m, com azimute de **233°08'03"** e distância de **0,48** m, deste segue até o ponto **P134** definido pelas coordenadas N: **7.453.030,680** m e E: **447.462,908** m, com azimute de **232°40'49"** e distância de **0,08** m, deste segue até o ponto **P135** definido pelas coordenadas N: **7.453.030,389** m e E: **447.462,533** m, com azimute de **232°13'36"** e distância de **0,48** m, deste segue até o ponto **P136** definido pelas coordenadas N: **7.453.030,340** m e E: **447.462,471** m, com azimute de **231°46'23"** e distância de **0,08** m, deste segue até o ponto **P137** definido pelas coordenadas N: **7.453.030,043** m e E: **447.462,100** m, com azimute de **231°19'10"** e distância de **0,48** m, deste segue até o ponto **P138** definido pelas coordenadas N: **7.453.029,993** m e E: **447.462,038** m, com azimute de **230°51'56"** e distância de **0,08**

m, deste segue até o ponto **P139** definido pelas coordenadas N: **7.453.029,691** m e E: **447.461,672** m, com azimute de **230°24'43"** e distância de **0,48** m, deste segue até o ponto **P140** definido pelas coordenadas N: **7.453.029,640** m e E: **447.461,612** m, com azimute de **229°57'30"** e distância de **0,08** m, deste segue até o ponto **P141** definido pelas coordenadas N: **7.453.029,331** m e E: **447.461,250** m, com azimute de **229°30'16"** e distância de **0,48** m, deste segue até o ponto **P142** definido pelas coordenadas N: **7.453.029,279** m e E: **447.461,191** m, com azimute de **229°03'03"** e distância de **0,08** m, deste segue até o ponto **P143** definido pelas coordenadas N: **7.453.028,965** m e E: **447.460,834** m, com azimute de **228°35'50"** e distância de **0,48** m, deste segue até o ponto **P144** definido pelas coordenadas N: **7.453.028,912** m e E: **447.460,775** m, com azimute de **228°08'36"** e distância de **0,08** m, deste segue até o ponto **P145** definido pelas coordenadas N: **7.453.028,593** m e E: **447.460,424** m, com azimute de **227°41'23"** e distância de **0,48** m, deste segue até o ponto **P146** definido pelas coordenadas N: **7.453.028,539** m e E: **447.460,366** m, com azimute de **227°14'10"** e distância de **0,08** m, deste segue até o ponto **P147** definido pelas coordenadas N: **7.453.028,213** m e E: **447.460,020** m, com azimute de **226°46'57"** e distância de **0,48** m, deste segue até o ponto **P148** definido pelas coordenadas N: **7.453.028,159** m e E: **447.459,962** m, com azimute de **226°19'43"** e distância de **0,08** m, deste segue até o ponto **P149** definido pelas coordenadas N: **7.453.027,828** m e E: **447.459,621** m, com azimute de **225°52'30"** e distância de **0,48** m, deste segue até o ponto **P150** definido pelas coordenadas N: **7.453.027,772** m e E: **447.459,565** m, com azimute de **225°25'17"** e distância de **0,08** m, deste segue até o ponto **P151** definido pelas coordenadas N: **7.453.027,436** m e E: **447.459,229** m, com azimute de **224°58'03"** e distância de **0,48** m, deste segue até o ponto **P152** definido pelas coordenadas N: **7.453.027,380** m e E: **447.459,174** m, com azimute de **224°30'50"** e distância de **0,08** m, deste segue até o ponto **P153** definido pelas coordenadas N: **7.453.027,038** m e E: **447.458,843** m, com azimute de **224°03'37"** e distância de **0,48** m, deste segue até o ponto **P154** definido pelas coordenadas N: **7.453.026,981** m e E: **447.458,789** m, com azimute de **223°36'24"** e distância de **0,08** m, deste segue até o ponto **P155** definido pelas coordenadas N: **7.453.026,634** m e E: **447.458,464** m, com azimute de **223°09'10"** e distância de **0,48** m, deste segue até o ponto **P156** definido pelas coordenadas N: **7.453.026,576** m e E: **447.458,410** m, com azimute de **222°41'57"** e distância de **0,08** m, deste segue até o ponto **P157** definido pelas coordenadas N: **7.453.026,225** m e E: **447.458,090** m, com azimute de **222°14'44"** e distância de **0,48** m, deste segue até o ponto **P158** definido pelas coordenadas N: **7.453.026,165** m e E: **447.458,038** m, com azimute de **221°47'30"** e distância de **0,08** m, deste segue até o ponto **P159** definido pelas coordenadas N: **7.453.025,809** m e E: **447.457,724** m, com azimute de **221°20'17"** e distância de **0,48** m, deste segue até o ponto **P160** definido pelas coordenadas N: **7.453.025,749** m e E: **447.457,672** m, com azimute de **220°53'04"** e distância de **0,08** m, deste segue até o ponto **P161** definido pelas coordenadas N: **7.453.025,387** m e E: **447.457,364** m, com azimute de **220°25'50"** e distância de **0,48** m, deste segue até o ponto **P162** definido pelas coordenadas N: **7.453.025,327** m e E: **447.457,313** m, com azimute de **219°58'37"** e distância de **0,08** m, deste segue até o ponto **P163** definido pelas coordenadas N: **7.453.024,960** m e E: **447.457,011** m, com azimute de **219°31'24"** e distância de **0,48** m, deste segue até o ponto **P164** definido pelas coordenadas N: **7.453.024,899** m e E: **447.456,961** m, com azimute de **219°04'11"** e distância de **0,08** m, deste segue até o ponto **P165** definido pelas coordenadas N: **7.453.024,527** m e E: **447.456,664** m, com azimute de **218°36'57"** e distância de **0,48** m, deste segue até o ponto **P166** definido pelas coordenadas N: **7.453.024,465** m e E: **447.456,615** m, com azimute de **218°09'44"** e distância de **0,08** m, deste segue até o ponto **P167** definido pelas coordenadas N: **7.453.024,089** m e E: **447.456,325** m, com azimute de **217°42'31"** e distância de **0,48** m, deste segue até o ponto **P168** definido pelas coordenadas N: **7.453.024,026** m e E: **447.456,277** m, com azimute de **217°15'17"** e distância de **0,08** m, deste segue até o ponto **P169** definido pelas coordenadas N: **7.453.023,646** m e E: **447.455,992** m, com azimute de **216°48'04"** e distância de **0,48** m, deste segue até o ponto **P170** definido pelas coordenadas N: **7.453.023,614** m e E: **447.455,969** m, com azimute de **216°34'28"** e distância de **0,04** m, deste segue até o ponto **P171** definido pelas coordenadas N: **7.453.023,391** m e E: **447.455,805** m, com azimute de **216°20'51"** e distância de **0,28** m, deste segue até o ponto **P172** definido pelas coordenadas N: **7.453.022,775** m e E: **447.455,189** m, com azimute de **225°00'00"** e distância de **0,87** m, deste segue até o ponto **P173** definido pelas coordenadas N: **7.453.022,746** m e E: **447.455,160** m, com azimute de **224°45'53"** e distância de **0,04** m, deste segue até o ponto **P174** definido pelas coordenadas N: **7.453.022,395** m e E: **447.454,814** m, com

azimute de **224°31'46"** e distância de **0,49** m, deste segue até o ponto **P175** definido pelas coordenadas N: **7.453.022,336** m e E: **447.454,757** m, com azimute de **224°03'32"** e distância de **0,08** m, deste segue até o ponto **P176** definido pelas coordenadas N: **7.453.021,979** m e E: **447.454,417** m, com azimute de **223°35'17"** e distância de **0,49** m, deste segue até o ponto **P177** definido pelas coordenadas N: **7.453.021,919** m e E: **447.454,361** m, com azimute de **223°07'03"** e distância de **0,08** m, deste segue até o ponto **P178** definido pelas coordenadas N: **7.453.021,556** m e E: **447.454,027** m, com azimute de **222°38'49"** e distância de **0,49** m, deste segue até o ponto **P179** definido pelas coordenadas N: **7.453.021,495** m e E: **447.453,972** m, com azimute de **222°10'35"** e distância de **0,08** m, deste segue até o ponto **P180** definido pelas coordenadas N: **7.453.021,127** m e E: **447.453,644** m, com azimute de **221°42'20"** e distância de **0,49** m, deste segue até o ponto **P181** definido pelas coordenadas N: **7.453.021,066** m e E: **447.453,590** m, com azimute de **221°14'06"** e distância de **0,08** m, deste segue até o ponto **P182** definido pelas coordenadas N: **7.453.020,692** m e E: **447.453,268** m, com azimute de **220°45'52"** e distância de **0,49** m, deste segue até o ponto **P183** definido pelas coordenadas N: **7.453.020,630** m e E: **447.453,215** m, com azimute de **220°17'38"** e distância de **0,08** m, deste segue até o ponto **P184** definido pelas coordenadas N: **7.453.020,251** m e E: **447.452,899** m, com azimute de **219°49'23"** e distância de **0,49** m, deste segue até o ponto **P185** definido pelas coordenadas N: **7.453.020,188** m e E: **447.452,847** m, com azimute de **219°21'09"** e distância de **0,08** m, deste segue até o ponto **P186** definido pelas coordenadas N: **7.453.019,804** m e E: **447.452,538** m, com azimute de **218°52'55"** e distância de **0,49** m, deste segue até o ponto **P187** definido pelas coordenadas N: **7.453.019,740** m e E: **447.452,487** m, com azimute de **218°24'41"** e distância de **0,08** m, deste segue até o ponto **P188** definido pelas coordenadas N: **7.453.019,351** m e E: **447.452,184** m, com azimute de **217°56'27"** e distância de **0,49** m, deste segue até o ponto **P189** definido pelas coordenadas N: **7.453.019,286** m e E: **447.452,134** m, com azimute de **217°28'12"** e distância de **0,08** m, deste segue até o ponto **P190** definido pelas coordenadas N: **7.453.018,892** m e E: **447.451,837** m, com azimute de **216°59'58"** e distância de **0,49** m, deste segue até o ponto **P191** definido pelas coordenadas N: **7.453.018,859** m e E: **447.451,813** m, com azimute de **216°45'51"** e distância de **0,04** m, deste segue até o ponto **P192** definido pelas coordenadas N: **7.453.017,603** m e E: **447.450,882** m, com azimute de **216°31'44"** e distância de **1,56** m, deste segue até o ponto **P193** definido pelas coordenadas N: **7.453.017,252** m e E: **447.450,575** m, com azimute de **221°11'09"** e distância de **0,47** m, deste segue até o ponto **P194** definido pelas coordenadas N: **7.453.017,222** m e E: **447.450,549** m, com azimute de **220°57'21"** e distância de **0,04** m, deste segue até o ponto **P195** definido pelas coordenadas N: **7.453.016,857** m e E: **447.450,235** m, com azimute de **220°43'33"** e distância de **0,48** m, deste segue até o ponto **P196** definido pelas coordenadas N: **7.453.016,796** m e E: **447.450,183** m, com azimute de **220°15'57"** e distância de **0,08** m, deste segue até o ponto **P197** definido pelas coordenadas N: **7.453.016,426** m e E: **447.449,874** m, com azimute de **219°48'21"** e distância de **0,48** m, deste segue até o ponto **P198** definido pelas coordenadas N: **7.453.016,363** m e E: **447.449,823** m, com azimute de **219°20'44"** e distância de **0,08** m, deste segue até o ponto **P199** definido pelas coordenadas N: **7.453.015,988** m e E: **447.449,521** m, com azimute de **218°53'08"** e distância de **0,48** m, deste segue até o ponto **P200** definido pelas coordenadas N: **7.453.015,926** m e E: **447.449,471** m, com azimute de **218°25'32"** e distância de **0,08** m, deste segue até o ponto **P201** definido pelas coordenadas N: **7.453.015,546** m e E: **447.449,175** m, com azimute de **217°57'56"** e distância de **0,48** m, deste segue até o ponto **P202** definido pelas coordenadas N: **7.453.015,482** m e E: **447.449,126** m, com azimute de **217°30'19"** e distância de **0,08** m, deste segue até o ponto **P203** definido pelas coordenadas N: **7.453.015,097** m e E: **447.448,836** m, com azimute de **217°02'43"** e distância de **0,48** m, deste segue até o ponto **P204** definido pelas coordenadas N: **7.453.015,033** m e E: **447.448,788** m, com azimute de **216°35'07"** e distância de **0,08** m, deste segue até o ponto **P205** definido pelas coordenadas N: **7.453.014,644** m e E: **447.448,504** m, com azimute de **216°07'31"** e distância de **0,48** m, deste segue até o ponto **P206** definido pelas coordenadas N: **7.453.014,579** m e E: **447.448,457** m, com azimute de **215°39'55"** e distância de **0,08** m, deste segue até o ponto **P207** definido pelas coordenadas N: **7.453.014,185** m e E: **447.448,179** m, com azimute de **215°12'18"** e distância de **0,48** m, deste segue até o ponto **P208** definido pelas coordenadas N: **7.453.014,119** m e E: **447.448,133** m, com azimute de **214°44'42"** e distância de **0,08** m, deste segue até o ponto **P209** definido pelas coordenadas N: **7.453.013,721** m e E: **447.447,862** m, com azimute de **214°17'06"** e distância de **0,48** m, deste segue até o ponto **P210** definido pelas coordenadas N:

7.453.013,654 m e E: 447.447,817 m, com azimute de 213°49'30" e distância de 0,08 m, deste segue até o ponto P211 definido pelas coordenadas N: 7.453.013,252 m e E: 447.447,552 m, com azimute de 213°21'53" e distância de 0,48 m, deste segue até o ponto P212 definido pelas coordenadas N: 7.453.013,184 m e E: 447.447,509 m, com azimute de 212°54'17" e distância de 0,08 m, deste segue até o ponto P213 definido pelas coordenadas N: 7.453.012,778 m e E: 447.447,250 m, com azimute de 212°26'41" e distância de 0,48 m, deste segue até o ponto P214 definido pelas coordenadas N: 7.453.012,710 m e E: 447.447,208 m, com azimute de 211°59'05" e distância de 0,08 m, deste segue até o ponto P215 definido pelas coordenadas N: 7.453.012,299 m e E: 447.446,956 m, com azimute de 211°31'28" e distância de 0,48 m, deste segue até o ponto P216 definido pelas coordenadas N: 7.453.012,230 m e E: 447.446,914 m, com azimute de 211°03'52" e distância de 0,08 m, deste segue até o ponto P217 definido pelas coordenadas N: 7.453.011,816 m e E: 447.446,669 m, com azimute de 210°36'16" e distância de 0,48 m, deste segue até o ponto P218 definido pelas coordenadas N: 7.453.011,746 m e E: 447.446,629 m, com azimute de 210°08'40" e distância de 0,08 m, deste segue até o ponto P219 definido pelas coordenadas N: 7.453.011,449 m e E: 447.446,460 m, com azimute de 209°41'03" e distância de 0,34 m, deste segue até o ponto P220 definido pelas coordenadas N: 7.453.011,425 m e E: 447.446,417 m, com azimute de 240°35'23" e distância de 0,05 m, deste segue até o ponto P221 definido pelas coordenadas N: 7.453.011,387 m e E: 447.446,350 m, com azimute de 240°08'48" e distância de 0,08 m, deste segue até o ponto P222 definido pelas coordenadas N: 7.453.011,153 m e E: 447.445,950 m, com azimute de 239°42'13" e distância de 0,46 m, deste segue até o ponto P223 definido pelas coordenadas N: 7.453.011,113 m e E: 447.445,883 m, com azimute de 239°15'38" e distância de 0,08 m, deste segue até o ponto P224 definido pelas coordenadas N: 7.453.010,873 m e E: 447.445,486 m, com azimute de 238°49'03" e distância de 0,46 m, deste segue até o ponto P225 definido pelas coordenadas N: 7.453.010,833 m e E: 447.445,420 m, com azimute de 238°22'28" e distância de 0,08 m, deste segue até o ponto P226 definido pelas coordenadas N: 7.453.010,586 m e E: 447.445,027 m, com azimute de 237°55'53" e distância de 0,46 m, deste segue até o ponto P227 definido pelas coordenadas N: 7.453.010,545 m e E: 447.444,962 m, com azimute de 237°29'18" e distância de 0,08 m, deste segue até o ponto P228 definido pelas coordenadas N: 7.453.010,292 m e E: 447.444,573 m, com azimute de 237°02'44" e distância de 0,46 m, deste segue até o ponto P229 definido pelas coordenadas N: 7.453.010,250 m e E: 447.444,508 m, com azimute de 236°36'09" e distância de 0,08 m, deste segue até o ponto P230 definido pelas coordenadas N: 7.453.009,992 m e E: 447.444,123 m, com azimute de 236°09'34" e distância de 0,46 m, deste segue até o ponto P231 definido pelas coordenadas N: 7.453.009,948 m e E: 447.444,059 m, com azimute de 235°42'59" e distância de 0,08 m, deste segue até o ponto P232 definido pelas coordenadas N: 7.453.009,684 m e E: 447.443,678 m, com azimute de 235°16'24" e distância de 0,46 m, deste segue até o ponto P233 definido pelas coordenadas N: 7.453.009,639 m e E: 447.443,615 m, com azimute de 234°49'49" e distância de 0,08 m, deste segue até o ponto P234 definido pelas coordenadas N: 7.453.009,369 m e E: 447.443,237 m, com azimute de 234°23'14" e distância de 0,46 m, deste segue até o ponto P235 definido pelas coordenadas N: 7.453.009,323 m e E: 447.443,175 m, com azimute de 233°56'39" e distância de 0,08 m, deste segue até o ponto P236 definido pelas coordenadas N: 7.453.009,048 m e E: 447.442,802 m, com azimute de 233°30'04" e distância de 0,46 m, deste segue até o ponto P237 definido pelas coordenadas N: 7.453.009,001 m e E: 447.442,740 m, com azimute de 233°03'30" e distância de 0,08 m, deste segue até o ponto P238 definido pelas coordenadas N: 7.453.008,719 m e E: 447.442,371 m, com azimute de 232°36'55" e distância de 0,46 m, deste segue até o ponto P239 definido pelas coordenadas N: 7.453.008,672 m e E: 447.442,310 m, com azimute de 232°10'20" e distância de 0,08 m, deste segue até o ponto P240 definido pelas coordenadas N: 7.453.008,385 m e E: 447.441,946 m, com azimute de 231°43'45" e distância de 0,46 m, deste segue até o ponto P241 definido pelas coordenadas N: 7.453.008,336 m e E: 447.441,886 m, com azimute de 231°17'10" e distância de 0,08 m, deste segue até o ponto P242 definido pelas coordenadas N: 7.453.008,043 m e E: 447.441,526 m, com azimute de 230°50'35" e distância de 0,46 m, deste segue até o ponto P243 definido pelas coordenadas N: 7.453.007,994 m e E: 447.441,467 m, com azimute de 230°24'00" e distância de 0,08 m, deste segue até o ponto P244 definido pelas coordenadas N: 7.453.007,696 m e E: 447.441,111 m, com azimute de 229°57'25" e distância de 0,46 m, deste segue até o ponto P245 definido pelas coordenadas N: 7.453.007,671 m e E: 447.441,082 m, com azimute de 229°44'08" e distância de 0,04 m, deste segue até o

ponto **P246** definido pelas coordenadas N: **7.453.007,528** m e E: **447.440,915** m, com azimute de **229°30'50"** e distância de **0,22** m, deste segue até o ponto **P247** definido pelas coordenadas N: **7.453.007,522** m e E: **447.440,898** m, com azimute de **251°58'48"** e distância de **0,02** m, deste segue até o ponto **P248** definido pelas coordenadas N: **7.453.007,372** m e E: **447.440,448** m, com azimute de **251°31'36"** e distância de **0,47** m, deste segue até o ponto **P249** definido pelas coordenadas N: **7.453.007,346** m e E: **447.440,373** m, com azimute de **251°04'23"** e distância de **0,08** m, deste segue até o ponto **P250** definido pelas coordenadas N: **7.453.007,189** m e E: **447.439,925** m, com azimute de **250°37'11"** e distância de **0,47** m, deste segue até o ponto **P251** definido pelas coordenadas N: **7.453.007,162** m e E: **447.439,851** m, com azimute de **250°09'58"** e distância de **0,08** m, deste segue até o ponto **P252** definido pelas coordenadas N: **7.453.006,997** m e E: **447.439,405** m, com azimute de **249°42'46"** e distância de **0,47** m, deste segue até o ponto **P253** definido pelas coordenadas N: **7.453.006,969** m e E: **447.439,331** m, com azimute de **249°15'33"** e distância de **0,08** m, deste segue até o ponto **P254** definido pelas coordenadas N: **7.453.006,798** m e E: **447.438,889** m, com azimute de **248°48'21"** e distância de **0,47** m, deste segue até o ponto **P255** definido pelas coordenadas N: **7.453.006,768** m e E: **447.438,815** m, com azimute de **248°21'08"** e distância de **0,08** m, deste segue até o ponto **P256** definido pelas coordenadas N: **7.453.006,590** m e E: **447.438,375** m, com azimute de **247°53'56"** e distância de **0,47** m, deste segue até o ponto **P257** definido pelas coordenadas N: **7.453.006,559** m e E: **447.438,302** m, com azimute de **247°26'44"** e distância de **0,08** m, deste segue até o ponto **P258** definido pelas coordenadas N: **7.453.006,374** m e E: **447.437,865** m, com azimute de **246°59'31"** e distância de **0,47** m, deste segue até o ponto **P259** definido pelas coordenadas N: **7.453.006,342** m e E: **447.437,792** m, com azimute de **246°32'19"** e distância de **0,08** m, deste segue até o ponto **P260** definido pelas coordenadas N: **7.453.006,150** m e E: **447.437,358** m, com azimute de **246°05'06"** e distância de **0,47** m, deste segue até o ponto **P261** definido pelas coordenadas N: **7.453.006,117** m e E: **447.437,286** m, com azimute de **245°37'54"** e distância de **0,08** m, deste segue até o ponto **P262** definido pelas coordenadas N: **7.453.005,918** m e E: **447.436,855** m, com azimute de **245°10'41"** e distância de **0,47** m, deste segue até o ponto **P263** definido pelas coordenadas N: **7.453.005,884** m e E: **447.436,784** m, com azimute de **244°43'29"** e distância de **0,08** m, deste segue até o ponto **P264** definido pelas coordenadas N: **7.453.005,678** m e E: **447.436,356** m, com azimute de **244°16'17"** e distância de **0,47** m, deste segue até o ponto **P265** definido pelas coordenadas N: **7.453.005,643** m e E: **447.436,285** m, com azimute de **243°49'04"** e distância de **0,08** m, deste segue até o ponto **P266** definido pelas coordenadas N: **7.453.005,430** m e E: **447.435,860** m, com azimute de **243°21'52"** e distância de **0,47** m, deste segue até o ponto **P267** definido pelas coordenadas N: **7.453.005,394** m e E: **447.435,790** m, com azimute de **242°54'39"** e distância de **0,08** m, deste segue até o ponto **P268** definido pelas coordenadas N: **7.453.005,174** m e E: **447.435,369** m, com azimute de **242°27'27"** e distância de **0,47** m, deste segue até o ponto **P269** definido pelas coordenadas N: **7.453.005,137** m e E: **447.435,299** m, com azimute de **242°00'14"** e distância de **0,08** m, deste segue até o ponto **P270** definido pelas coordenadas N: **7.453.004,911** m e E: **447.434,881** m, com azimute de **241°33'02"** e distância de **0,47** m, deste segue até o ponto **P271** definido pelas coordenadas N: **7.453.004,873** m e E: **447.434,812** m, com azimute de **241°05'49"** e distância de **0,08** m, deste segue até o ponto **P272** definido pelas coordenadas N: **7.453.004,640** m e E: **447.434,398** m, com azimute de **240°38'37"** e distância de **0,47** m, deste segue até o ponto **P273** definido pelas coordenadas N: **7.453.004,601** m e E: **447.434,330** m, com azimute de **240°11'25"** e distância de **0,08** m, deste segue até o ponto **P274** definido pelas coordenadas N: **7.453.004,361** m e E: **447.433,919** m, com azimute de **239°44'12"** e distância de **0,47** m, deste segue até o ponto **P275** definido pelas coordenadas N: **7.453.004,321** m e E: **447.433,851** m, com azimute de **239°17'00"** e distância de **0,08** m, deste segue até o ponto **P276** definido pelas coordenadas N: **7.453.004,075** m e E: **447.433,445** m, com azimute de **238°49'47"** e distância de **0,47** m, deste segue até o ponto **P277** definido pelas coordenadas N: **7.453.004,034** m e E: **447.433,378** m, com azimute de **238°22'35"** e distância de **0,08** m, deste segue até o ponto **P278** definido pelas coordenadas N: **7.453.003,817** m e E: **447.433,032** m, com azimute de **237°55'22"** e distância de **0,41** m, deste segue até o ponto **P279** definido pelas coordenadas N: **7.453.003,807** m e E: **447.433,013** m, com azimute de **243°44'59"** e distância de **0,02** m, deste segue até o ponto **P280** definido pelas coordenadas N: **7.453.003,773** m e E: **447.432,945** m, com azimute de **243°18'51"** e distância de **0,08** m, deste segue até o ponto **P281** definido pelas coordenadas N: **7.453.003,565** m e E: **447.432,539** m, com azimute de **242°52'44"**

e distância de **0,46** m, deste segue até o ponto **P282** definido pelas coordenadas N: **7.453.003,530** m e E: **447.432,471** m, com azimute de **242°26'36"** e distância de **0,08** m, deste segue até o ponto **P283** definido pelas coordenadas N: **7.453.003,316** m e E: **447.432,069** m, com azimute de **242°00'29"** e distância de **0,46** m, deste segue até o ponto **P284** definido pelas coordenadas N: **7.453.003,280** m e E: **447.432,002** m, com azimute de **241°34'21"** e distância de **0,08** m, deste segue até o ponto **P285** definido pelas coordenadas N: **7.453.003,060** m e E: **447.431,603** m, com azimute de **241°08'13"** e distância de **0,46** m, deste segue até o ponto **P286** definido pelas coordenadas N: **7.453.003,023** m e E: **447.431,536** m, com azimute de **240°42'06"** e distância de **0,08** m, deste segue até o ponto **P287** definido pelas coordenadas N: **7.453.002,797** m e E: **447.431,140** m, com azimute de **240°15'58"** e distância de **0,46** m, deste segue até o ponto **P288** definido pelas coordenadas N: **7.453.002,758** m e E: **447.431,075** m, com azimute de **239°49'50"** e distância de **0,08** m, deste segue até o ponto **P289** definido pelas coordenadas N: **7.453.002,526** m e E: **447.430,682** m, com azimute de **239°23'43"** e distância de **0,46** m, deste segue até o ponto **P290** definido pelas coordenadas N: **7.453.002,487** m e E: **447.430,617** m, com azimute de **238°57'35"** e distância de **0,08** m, deste segue até o ponto **P291** definido pelas coordenadas N: **7.453.002,249** m e E: **447.430,228** m, com azimute de **238°31'27"** e distância de **0,46** m, deste segue até o ponto **P292** definido pelas coordenadas N: **7.453.002,209** m e E: **447.430,164** m, com azimute de **238°05'20"** e distância de **0,08** m, deste segue até o ponto **P293** definido pelas coordenadas N: **7.453.001,965** m e E: **447.429,778** m, com azimute de **237°39'12"** e distância de **0,46** m, deste segue até o ponto **P294** definido pelas coordenadas N: **7.453.001,924** m e E: **447.429,714** m, com azimute de **237°13'05"** e distância de **0,08** m, deste segue até o ponto **P295** definido pelas coordenadas N: **7.453.001,877** m e E: **447.429,642** m, com azimute de **236°46'57"** e distância de **0,09** m, deste segue até o ponto **P296** definido pelas coordenadas N: **7.453.001,688** m e E: **447.429,223** m, com azimute de **245°51'04"** e distância de **0,46** m, deste segue até o ponto **P297** definido pelas coordenadas N: **7.453.001,655** m e E: **447.429,149** m, com azimute de **245°23'06"** e distância de **0,08** m, deste segue até o ponto **P298** definido pelas coordenadas N: **7.453.001,448** m e E: **447.428,707** m, com azimute de **244°55'08"** e distância de **0,49** m, deste segue até o ponto **P299** definido pelas coordenadas N: **7.453.001,413** m e E: **447.428,634** m, com azimute de **244°27'11"** e distância de **0,08** m, deste segue até o ponto **P300** definido pelas coordenadas N: **7.453.001,199** m e E: **447.428,195** m, com azimute de **243°59'13"** e distância de **0,49** m, deste segue até o ponto **P301** definido pelas coordenadas N: **7.453.001,162** m e E: **447.428,122** m, com azimute de **243°31'16"** e distância de **0,08** m, deste segue até o ponto **P302** definido pelas coordenadas N: **7.453.000,941** m e E: **447.427,687** m, com azimute de **243°03'18"** e distância de **0,49** m, deste segue até o ponto **P303** definido pelas coordenadas N: **7.453.000,904** m e E: **447.427,615** m, com azimute de **242°35'20"** e distância de **0,08** m, deste segue até o ponto **P304** definido pelas coordenadas N: **7.453.000,676** m e E: **447.427,184** m, com azimute de **242°07'23"** e distância de **0,49** m, deste segue até o ponto **P305** definido pelas coordenadas N: **7.453.000,637** m e E: **447.427,112** m, com azimute de **241°39'25"** e distância de **0,08** m, deste segue até o ponto **P306** definido pelas coordenadas N: **7.453.000,402** m e E: **447.426,685** m, com azimute de **241°11'28"** e distância de **0,49** m, deste segue até o ponto **P307** definido pelas coordenadas N: **7.453.000,362** m e E: **447.426,614** m, com azimute de **240°43'30"** e distância de **0,08** m, deste segue até o ponto **P308** definido pelas coordenadas N: **7.453.000,120** m e E: **447.426,190** m, com azimute de **240°15'32"** e distância de **0,49** m, deste segue até o ponto **P309** definido pelas coordenadas N: **7.453.000,079** m e E: **447.426,120** m, com azimute de **239°47'35"** e distância de **0,08** m, deste segue até o ponto **P310** definido pelas coordenadas N: **7.452.999,830** m e E: **447.425,700** m, com azimute de **239°19'37"** e distância de **0,49** m, deste segue até o ponto **P311** definido pelas coordenadas N: **7.452.999,809** m e E: **447.425,665** m, com azimute de **239°05'38"** e distância de **0,04** m, deste segue até o ponto **P312** definido pelas coordenadas N: **7.452.998,521** m e E: **447.423,532** m, com azimute de **238°51'40"** e distância de **2,49** m, deste segue até o ponto **P313** definido pelas coordenadas N: **7.452.998,500** m e E: **447.423,498** m, com azimute de **238°38'06"** e distância de **0,04** m, deste segue até o ponto **P314** definido pelas coordenadas N: **7.452.998,252** m e E: **447.423,095** m, com azimute de **238°24'32"** e distância de **0,47** m, deste segue até o ponto **P315** definido pelas coordenadas N: **7.452.998,210** m e E: **447.423,028** m, com azimute de **237°57'25"** e distância de **0,08** m, deste segue até o ponto **P316** definido pelas coordenadas N: **7.452.997,956** m e E: **447.422,629** m, com azimute de **237°30'18"** e distância de **0,47** m, deste segue até o ponto **P317** definido pelas coordenadas N: **7.452.997,913** m e E:

447.422,563 m, com azimute de **237°03'11"** e distância de **0,08** m, deste segue até o ponto **P318** definido pelas coordenadas N: **7.452.997,652** m e E: **447.422,168** m, com azimute de **236°36'03"** e distância de **0,47** m, deste segue até o ponto **P319** definido pelas coordenadas N: **7.452.997,608** m e E: **447.422,102** m, com azimute de **236°08'56"** e distância de **0,08** m, deste segue até o ponto **P320** definido pelas coordenadas N: **7.452.997,342** m e E: **447.421,711** m, com azimute de **235°41'49"** e distância de **0,47** m, deste segue até o ponto **P321** definido pelas coordenadas N: **7.452.997,297** m e E: **447.421,646** m, com azimute de **235°14'41"** e distância de **0,08** m, deste segue até o ponto **P322** definido pelas coordenadas N: **7.452.997,024** m e E: **447.421,260** m, com azimute de **234°47'34"** e distância de **0,47** m, deste segue até o ponto **P323** definido pelas coordenadas N: **7.452.996,978** m e E: **447.421,195** m, com azimute de **234°20'27"** e distância de **0,08** m, deste segue até o ponto **P324** definido pelas coordenadas N: **7.452.996,699** m e E: **447.420,813** m, com azimute de **233°53'20"** e distância de **0,47** m, deste segue até o ponto **P325** definido pelas coordenadas N: **7.452.996,652** m e E: **447.420,750** m, com azimute de **233°26'12"** e distância de **0,08** m, deste segue até o ponto **P326** definido pelas coordenadas N: **7.452.996,367** m e E: **447.420,372** m, com azimute de **232°59'05"** e distância de **0,47** m, deste segue até o ponto **P327** definido pelas coordenadas N: **7.452.996,319** m e E: **447.420,309** m, com azimute de **232°31'58"** e distância de **0,08** m, deste segue até o ponto **P328** definido pelas coordenadas N: **7.452.996,028** m e E: **447.419,936** m, com azimute de **232°04'50"** e distância de **0,47** m, deste segue até o ponto **P329** definido pelas coordenadas N: **7.452.995,979** m e E: **447.419,874** m, com azimute de **231°37'43"** e distância de **0,08** m, deste segue até o ponto **P330** definido pelas coordenadas N: **7.452.995,682** m e E: **447.419,505** m, com azimute de **231°10'36"** e distância de **0,47** m, deste segue até o ponto **P331** definido pelas coordenadas N: **7.452.995,632** m e E: **447.419,444** m, com azimute de **230°43'29"** e distância de **0,08** m, deste segue até o ponto **P332** definido pelas coordenadas N: **7.452.995,330** m e E: **447.419,080** m, com azimute de **230°16'21"** e distância de **0,47** m, deste segue até o ponto **P333** definido pelas coordenadas N: **7.452.995,279** m e E: **447.419,020** m, com azimute de **229°49'14"** e distância de **0,08** m, deste segue até o ponto **P334** definido pelas coordenadas N: **7.452.994,971** m e E: **447.418,660** m, com azimute de **229°22'07"** e distância de **0,47** m, deste segue até o ponto **P335** definido pelas coordenadas N: **7.452.994,919** m e E: **447.418,601** m, com azimute de **228°54'59"** e distância de **0,08** m, deste segue até o ponto **P336** definido pelas coordenadas N: **7.452.994,605** m e E: **447.418,247** m, com azimute de **228°27'52"** e distância de **0,47** m, deste segue até o ponto **P337** definido pelas coordenadas N: **7.452.994,552** m e E: **447.418,188** m, com azimute de **228°00'45"** e distância de **0,08** m, deste segue até o ponto **P338** definido pelas coordenadas N: **7.452.994,233** m e E: **447.417,839** m, com azimute de **227°33'38"** e distância de **0,47** m, deste segue até o ponto **P339** definido pelas coordenadas N: **7.452.994,179** m e E: **447.417,781** m, com azimute de **227°06'30"** e distância de **0,08** m, deste segue até o ponto **P340** definido pelas coordenadas N: **7.452.994,101** m e E: **447.417,698** m, com azimute de **226°39'23"** e distância de **0,11** m, deste segue até o ponto **P341** definido pelas coordenadas N: **7.452.994,091** m e E: **447.417,670** m, com azimute de **249°55'27"** e distância de **0,03** m, deste segue até o ponto **P342** definido pelas coordenadas N: **7.452.993,924** m e E: **447.417,225** m, com azimute de **249°28'11"** e distância de **0,48** m, deste segue até o ponto **P343** definido pelas coordenadas N: **7.452.993,895** m e E: **447.417,150** m, com azimute de **249°00'55"** e distância de **0,08** m, deste segue até o ponto **P344** definido pelas coordenadas N: **7.452.993,722** m e E: **447.416,708** m, com azimute de **248°33'40"** e distância de **0,48** m, deste segue até o ponto **P345** definido pelas coordenadas N: **7.452.993,692** m e E: **447.416,634** m, com azimute de **248°06'24"** e distância de **0,08** m, deste segue até o ponto **P346** definido pelas coordenadas N: **7.452.993,511** m e E: **447.416,194** m, com azimute de **247°39'08"** e distância de **0,48** m, deste segue até o ponto **P347** definido pelas coordenadas N: **7.452.993,480** m e E: **447.416,121** m, com azimute de **247°11'52"** e distância de **0,08** m, deste segue até o ponto **P348** definido pelas coordenadas N: **7.452.993,292** m e E: **447.415,684** m, com azimute de **246°44'36"** e distância de **0,48** m, deste segue até o ponto **P349** definido pelas coordenadas N: **7.452.993,260** m e E: **447.415,611** m, com azimute de **246°17'20"** e distância de **0,08** m, deste segue até o ponto **P350** definido pelas coordenadas N: **7.452.993,066** m e E: **447.415,177** m, com azimute de **245°50'04"** e distância de **0,48** m, deste segue até o ponto **P351** definido pelas coordenadas N: **7.452.993,033** m e E: **447.415,105** m, com azimute de **245°22'48"** e distância de **0,08** m, deste segue até o ponto **P352** definido pelas coordenadas N: **7.452.992,831** m e E: **447.414,674** m, com azimute de **244°55'32"** e distância de **0,48** m, deste segue até o ponto **P353** definido

pelas coordenadas N: **7.452.992,797** m e E: **447.414,602** m, com azimute de **244°28'16"** e distância de **0,08** m, deste segue até o ponto **P354** definido pelas coordenadas N: **7.452.992,588** m e E: **447.414,174** m, com azimute de **244°01'00"** e distância de **0,48** m, deste segue até o ponto **P355** definido pelas coordenadas N: **7.452.992,553** m e E: **447.414,103** m, com azimute de **243°33'45"** e distância de **0,08** m, deste segue até o ponto **P356** definido pelas coordenadas N: **7.452.992,338** m e E: **447.413,679** m, com azimute de **243°06'29"** e distância de **0,48** m, deste segue até o ponto **P357** definido pelas coordenadas N: **7.452.992,301** m e E: **447.413,608** m, com azimute de **242°39'13"** e distância de **0,08** m, deste segue até o ponto **P358** definido pelas coordenadas N: **7.452.992,079** m e E: **447.413,187** m, com azimute de **242°11'57"** e distância de **0,48** m, deste segue até o ponto **P359** definido pelas coordenadas N: **7.452.992,042** m e E: **447.413,118** m, com azimute de **241°44'41"** e distância de **0,08** m, deste segue até o ponto **P360** definido pelas coordenadas N: **7.452.991,813** m e E: **447.412,700** m, com azimute de **241°17'25"** e distância de **0,48** m, deste segue até o ponto **P361** definido pelas coordenadas N: **7.452.991,775** m e E: **447.412,631** m, com azimute de **240°50'09"** e distância de **0,08** m, deste segue até o ponto **P362** definido pelas coordenadas N: **7.452.991,539** m e E: **447.412,217** m, com azimute de **240°22'53"** e distância de **0,48** m, deste segue até o ponto **P363** definido pelas coordenadas N: **7.452.991,500** m e E: **447.412,149** m, com azimute de **239°55'37"** e distância de **0,08** m, deste segue até o ponto **P364** definido pelas coordenadas N: **7.452.991,258** m e E: **447.411,739** m, com azimute de **239°28'21"** e distância de **0,48** m, deste segue até o ponto **P365** definido pelas coordenadas N: **7.452.991,217** m e E: **447.411,671** m, com azimute de **239°01'05"** e distância de **0,08** m, deste segue até o ponto **P366** definido pelas coordenadas N: **7.452.990,969** m e E: **447.411,265** m, com azimute de **238°33'49"** e distância de **0,48** m, deste segue até o ponto **P367** definido pelas coordenadas N: **7.452.990,927** m e E: **447.411,197** m, com azimute de **238°06'34"** e distância de **0,08** m, deste segue até o ponto **P368** definido pelas coordenadas N: **7.452.990,672** m e E: **447.410,795** m, com azimute de **237°39'18"** e distância de **0,48** m, deste segue até o ponto **P369** definido pelas coordenadas N: **7.452.990,651** m e E: **447.410,762** m, com azimute de **237°25'40"** e distância de **0,04** m, deste segue até o ponto **P370** definido pelas coordenadas N: **7.452.989,714** m e E: **447.409,307** m, com azimute de **237°12'02"** e distância de **1,73** m, deste segue até o ponto **P371** definido pelas coordenadas N: **7.452.986,975** m e E: **447.404,691** m, com azimute de **239°19'22"** e distância de **5,37** m, deste segue até o ponto **P372** definido pelas coordenadas N: **7.452.985,816** m e E: **447.402,717** m, com azimute de **239°35'20"** e distância de **2,29** m, deste segue até o ponto **P373** definido pelas coordenadas N: **7.452.985,797** m e E: **447.402,684** m, com azimute de **239°22'08"** e distância de **0,04** m, deste segue até o ponto **P374** definido pelas coordenadas N: **7.452.985,561** m e E: **447.402,288** m, com azimute de **239°08'56"** e distância de **0,46** m, deste segue até o ponto **P375** definido pelas coordenadas N: **7.452.985,521** m e E: **447.402,223** m, com azimute de **238°42'32"** e distância de **0,08** m, deste segue até o ponto **P376** definido pelas coordenadas N: **7.452.985,278** m e E: **447.401,831** m, com azimute de **238°16'08"** e distância de **0,46** m, deste segue até o ponto **P377** definido pelas coordenadas N: **7.452.985,237** m e E: **447.401,766** m, com azimute de **237°49'43"** e distância de **0,08** m, deste segue até o ponto **P378** definido pelas coordenadas N: **7.452.984,989** m e E: **447.401,377** m, com azimute de **237°23'19"** e distância de **0,46** m, deste segue até o ponto **P379** definido pelas coordenadas N: **7.452.984,947** m e E: **447.401,313** m, com azimute de **236°56'55"** e distância de **0,08** m, deste segue até o ponto **P380** definido pelas coordenadas N: **7.452.984,693** m e E: **447.400,929** m, com azimute de **236°30'31"** e distância de **0,46** m, deste segue até o ponto **P381** definido pelas coordenadas N: **7.452.984,650** m e E: **447.400,865** m, com azimute de **236°04'07"** e distância de **0,08** m, deste segue até o ponto **P382** definido pelas coordenadas N: **7.452.984,390** m e E: **447.400,485** m, com azimute de **235°37'43"** e distância de **0,46** m, deste segue até o ponto **P383** definido pelas coordenadas N: **7.452.984,346** m e E: **447.400,422** m, com azimute de **235°11'19"** e distância de **0,08** m, deste segue até o ponto **P384** definido pelas coordenadas N: **7.452.984,080** m e E: **447.400,045** m, com azimute de **234°44'54"** e distância de **0,46** m, deste segue até o ponto **P385** definido pelas coordenadas N: **7.452.984,035** m e E: **447.399,983** m, com azimute de **234°18'30"** e distância de **0,08** m, deste segue até o ponto **P386** definido pelas coordenadas N: **7.452.983,764** m e E: **447.399,611** m, com azimute de **233°52'06"** e distância de **0,46** m, deste segue até o ponto **P387** definido pelas coordenadas N: **7.452.983,718** m e E: **447.399,549** m, com azimute de **233°25'42"** e distância de **0,08** m, deste segue até o ponto **P388** definido pelas coordenadas N: **7.452.983,440** m e E: **447.399,181** m, com azimute de **232°59'18"** e distância de **0,46**

m, deste segue até o ponto **P389** definido pelas coordenadas N: **7.452.983,394** m e E: **447.399,120** m, com azimute de **232°32'54"** e distância de **0,08** m, deste segue até o ponto **P390** definido pelas coordenadas N: **7.452.983,111** m e E: **447.398,757** m, com azimute de **232°06'29"** e distância de **0,46** m, deste segue até o ponto **P391** definido pelas coordenadas N: **7.452.983,063** m e E: **447.398,696** m, com azimute de **231°40'05"** e distância de **0,08** m, deste segue até o ponto **P392** definido pelas coordenadas N: **7.452.982,774** m e E: **447.398,337** m, com azimute de **231°13'41"** e distância de **0,46** m, deste segue até o ponto **P393** definido pelas coordenadas N: **7.452.982,726** m e E: **447.398,277** m, com azimute de **230°47'17"** e distância de **0,08** m, deste segue até o ponto **P394** definido pelas coordenadas N: **7.452.982,432** m e E: **447.397,923** m, com azimute de **230°20'53"** e distância de **0,46** m, deste segue até o ponto **P395** definido pelas coordenadas N: **7.452.982,382** m e E: **447.397,864** m, com azimute de **229°54'29"** e distância de **0,08** m, deste segue até o ponto **P396** definido pelas coordenadas N: **7.452.982,083** m e E: **447.397,514** m, com azimute de **229°28'05"** e distância de **0,46** m, deste segue até o ponto **P397** definido pelas coordenadas N: **7.452.982,033** m e E: **447.397,456** m, com azimute de **229°01'40"** e distância de **0,08** m, deste segue até o ponto **P398** definido pelas coordenadas N: **7.452.981,728** m e E: **447.397,110** m, com azimute de **228°35'16"** e distância de **0,46** m, deste segue até o ponto **P399** definido pelas coordenadas N: **7.452.981,677** m e E: **447.397,053** m, com azimute de **228°08'52"** e distância de **0,08** m, deste segue até o ponto **P400** definido pelas coordenadas N: **7.452.981,366** m e E: **447.396,712** m, com azimute de **227°42'28"** e distância de **0,46** m, deste segue até o ponto **P401** definido pelas coordenadas N: **7.452.981,314** m e E: **447.396,656** m, com azimute de **227°16'04"** e distância de **0,08** m, deste segue até o ponto **P402** definido pelas coordenadas N: **7.452.980,999** m e E: **447.396,320** m, com azimute de **226°49'40"** e distância de **0,46** m, deste segue até o ponto **P403** definido pelas coordenadas N: **7.452.980,946** m e E: **447.396,264** m, com azimute de **226°23'15"** e distância de **0,08** m, deste segue até o ponto **P404** definido pelas coordenadas N: **7.452.980,626** m e E: **447.395,933** m, com azimute de **225°56'51"** e distância de **0,46** m, deste segue até o ponto **P405** definido pelas coordenadas N: **7.452.980,572** m e E: **447.395,878** m, com azimute de **225°30'27"** e distância de **0,08** m, deste segue até o ponto **P406** definido pelas coordenadas N: **7.452.980,246** m e E: **447.395,552** m, com azimute de **225°04'03"** e distância de **0,46** m, deste segue até o ponto **P407** definido pelas coordenadas N: **7.452.980,192** m e E: **447.395,498** m, com azimute de **224°37'39"** e distância de **0,08** m, deste segue até o ponto **P408** definido pelas coordenadas N: **7.452.979,861** m e E: **447.395,177** m, com azimute de **224°11'15"** e distância de **0,46** m, deste segue até o ponto **P409** definido pelas coordenadas N: **7.452.979,806** m e E: **447.395,124** m, com azimute de **223°44'51"** e distância de **0,08** m, deste segue até o ponto **P410** definido pelas coordenadas N: **7.452.979,470** m e E: **447.394,807** m, com azimute de **223°18'26"** e distância de **0,46** m, deste segue até o ponto **P411** definido pelas coordenadas N: **7.452.979,414** m e E: **447.394,755** m, com azimute de **222°52'02"** e distância de **0,08** m, deste segue até o ponto **P412** definido pelas coordenadas N: **7.452.979,074** m e E: **447.394,444** m, com azimute de **222°25'38"** e distância de **0,46** m, deste segue até o ponto **P413** definido pelas coordenadas N: **7.452.979,046** m e E: **447.394,419** m, com azimute de **222°12'26"** e distância de **0,04** m, deste segue até o ponto **P414** definido pelas coordenadas N: **7.452.975,046** m e E: **447.390,819** m, com azimute de **221°59'14"** e distância de **5,38** m, deste segue até o ponto **P415** definido pelas coordenadas N: **7.452.975,017** m e E: **447.390,793** m, com azimute de **221°45'42"** e distância de **0,04** m, deste segue até o ponto **P416** definido pelas coordenadas N: **7.452.974,663** m e E: **447.390,480** m, com azimute de **221°32'10"** e distância de **0,47** m, deste segue até o ponto **P417** definido pelas coordenadas N: **7.452.974,604** m e E: **447.390,428** m, com azimute de **221°05'06"** e distância de **0,08** m, deste segue até o ponto **P418** definido pelas coordenadas N: **7.452.974,245** m e E: **447.390,120** m, com azimute de **220°38'02"** e distância de **0,47** m, deste segue até o ponto **P419** definido pelas coordenadas N: **7.452.974,185** m e E: **447.390,069** m, com azimute de **220°10'58"** e distância de **0,08** m, deste segue até o ponto **P420** definido pelas coordenadas N: **7.452.973,822** m e E: **447.389,767** m, com azimute de **219°43'54"** e distância de **0,47** m, deste segue até o ponto **P421** definido pelas coordenadas N: **7.452.973,761** m e E: **447.389,717** m, com azimute de **219°16'49"** e distância de **0,08** m, deste segue até o ponto **P422** definido pelas coordenadas N: **7.452.973,393** m e E: **447.389,421** m, com azimute de **218°49'45"** e distância de **0,47** m, deste segue até o ponto **P423** definido pelas coordenadas N: **7.452.973,331** m e E: **447.389,372** m, com azimute de **218°22'41"** e distância de **0,08** m, deste segue até o ponto **P424** definido pelas coordenadas N: **7.452.972,958** m e E: **447.389,082** m, com

azimute de **217°55'37"** e distância de **0,47** m, deste segue até o ponto **P425** definido pelas coordenadas N: **7.452.972,896** m e E: **447.389,034** m, com azimute de **217°28'33"** e distância de **0,08** m, deste segue até o ponto **P426** definido pelas coordenadas N: **7.452.972,519** m e E: **447.388,750** m, com azimute de **217°01'29"** e distância de **0,47** m, deste segue até o ponto **P427** definido pelas coordenadas N: **7.452.972,456** m e E: **447.388,703** m, com azimute de **216°34'25"** e distância de **0,08** m, deste segue até o ponto **P428** definido pelas coordenadas N: **7.452.972,074** m e E: **447.388,424** m, com azimute de **216°07'21"** e distância de **0,47** m, deste segue até o ponto **P429** definido pelas coordenadas N: **7.452.972,010** m e E: **447.388,378** m, com azimute de **215°40'17"** e distância de **0,08** m, deste segue até o ponto **P430** definido pelas coordenadas N: **7.452.971,624** m e E: **447.388,106** m, com azimute de **215°13'13"** e distância de **0,47** m, deste segue até o ponto **P431** definido pelas coordenadas N: **7.452.971,559** m e E: **447.388,061** m, com azimute de **214°46'09"** e distância de **0,08** m, deste segue até o ponto **P432** definido pelas coordenadas N: **7.452.971,169** m e E: **447.387,795** m, com azimute de **214°19'04"** e distância de **0,47** m, deste segue até o ponto **P433** definido pelas coordenadas N: **7.452.971,104** m e E: **447.387,751** m, com azimute de **213°52'00"** e distância de **0,08** m, deste segue até o ponto **P434** definido pelas coordenadas N: **7.452.970,709** m e E: **447.387,491** m, com azimute de **213°24'56"** e distância de **0,47** m, deste segue até o ponto **P435** definido pelas coordenadas N: **7.452.970,643** m e E: **447.387,448** m, com azimute de **212°57'52"** e distância de **0,08** m, deste segue até o ponto **P436** definido pelas coordenadas N: **7.452.970,245** m e E: **447.387,194** m, com azimute de **212°30'48"** e distância de **0,47** m, deste segue até o ponto **P437** definido pelas coordenadas N: **7.452.970,178** m e E: **447.387,152** m, com azimute de **212°03'44"** e distância de **0,08** m, deste segue até o ponto **P438** definido pelas coordenadas N: **7.452.969,776** m e E: **447.386,904** m, com azimute de **211°36'40"** e distância de **0,47** m, deste segue até o ponto **P439** definido pelas coordenadas N: **7.452.969,709** m e E: **447.386,864** m, com azimute de **211°09'36"** e distância de **0,08** m, deste segue até o ponto **P440** definido pelas coordenadas N: **7.452.969,302** m e E: **447.386,622** m, com azimute de **210°42'32"** e distância de **0,47** m, deste segue até o ponto **P441** definido pelas coordenadas N: **7.452.969,234** m e E: **447.386,583** m, com azimute de **210°15'28"** e distância de **0,08** m, deste segue até o ponto **P442** definido pelas coordenadas N: **7.452.968,824** m e E: **447.386,348** m, com azimute de **209°48'23"** e distância de **0,47** m, deste segue até o ponto **P443** definido pelas coordenadas N: **7.452.968,756** m e E: **447.386,309** m, com azimute de **209°21'19"** e distância de **0,08** m, deste segue até o ponto **P444** definido pelas coordenadas N: **7.452.968,342** m e E: **447.386,081** m, com azimute de **208°54'15"** e distância de **0,47** m, deste segue até o ponto **P445** definido pelas coordenadas N: **7.452.968,273** m e E: **447.386,043** m, com azimute de **208°27'11"** e distância de **0,08** m, deste segue até o ponto **P446** definido pelas coordenadas N: **7.452.967,856** m e E: **447.385,822** m, com azimute de **208°00'07"** e distância de **0,47** m, deste segue até o ponto **P447** definido pelas coordenadas N: **7.452.967,786** m e E: **447.385,785** m, com azimute de **207°33'03"** e distância de **0,08** m, deste segue até o ponto **P448** definido pelas coordenadas N: **7.452.967,366** m e E: **447.385,570** m, com azimute de **207°05'59"** e distância de **0,47** m, deste segue até o ponto **P449** definido pelas coordenadas N: **7.452.967,295** m e E: **447.385,535** m, com azimute de **206°38'55"** e distância de **0,08** m, deste segue até o ponto **P450** definido pelas coordenadas N: **7.452.966,989** m e E: **447.385,384** m, com azimute de **206°11'51"** e distância de **0,34** m, deste segue até o ponto **P451** definido pelas coordenadas N: **7.452.966,829** m e E: **447.385,250** m, com azimute de **219°53'16"** e distância de **0,21** m, deste segue até o ponto **P452** definido pelas coordenadas N: **7.452.966,768** m e E: **447.385,200** m, com azimute de **219°26'08"** e distância de **0,08** m, deste segue até o ponto **P453** definido pelas coordenadas N: **7.452.966,400** m e E: **447.384,902** m, com azimute de **218°59'00"** e distância de **0,47** m, deste segue até o ponto **P454** definido pelas coordenadas N: **7.452.966,338** m e E: **447.384,853** m, com azimute de **218°31'51"** e distância de **0,08** m, deste segue até o ponto **P455** definido pelas coordenadas N: **7.452.965,966** m e E: **447.384,561** m, com azimute de **218°04'43"** e distância de **0,47** m, deste segue até o ponto **P456** definido pelas coordenadas N: **7.452.965,934** m e E: **447.384,537** m, com azimute de **217°51'09"** e distância de **0,04** m, deste segue até o ponto **P457** definido pelas coordenadas N: **7.452.963,801** m e E: **447.382,893** m, com azimute de **217°37'34"** e distância de **2,69** m, deste segue até o ponto **P458** definido pelas coordenadas N: **7.452.963,782** m e E: **447.382,877** m, com azimute de **217°29'02"** e distância de **0,02** m, deste segue até o ponto **P459** definido pelas coordenadas N: **7.452.963,544** m e E: **447.382,696** m, com azimute de **217°20'29"** e distância de **0,30** m, deste segue até o ponto **P460** definido pelas coordenadas N:

7.452.963,525 m e E: 447.382,681 m, com azimute de 217°11'56" e distância de 0,02 m, deste segue até o ponto P461 definido pelas coordenadas N: 7.452.963,129 m e E: 447.382,383 m, com azimute de 217°03'24" e distância de 0,50 m, deste segue até o ponto P462 definido pelas coordenadas N: 7.452.962,725 m e E: 447.381,988 m, com azimute de 224°21'23" e distância de 0,56 m, deste segue até o ponto P463 definido pelas coordenadas N: 7.452.962,696 m e E: 447.381,960 m, com azimute de 224°07'29" e distância de 0,04 m, deste segue até o ponto P464 definido pelas coordenadas N: 7.452.962,630 m e E: 447.381,896 m, com azimute de 223°53'36" e distância de 0,09 m, deste segue até o ponto P465 definido pelas coordenadas N: 7.452.962,543 m e E: 447.381,758 m, com azimute de 237°47'41" e distância de 0,16 m, deste segue até o ponto P466 definido pelas coordenadas N: 7.452.962,500 m e E: 447.381,691 m, com azimute de 237°20'11" e distância de 0,08 m, deste segue até o ponto P467 definido pelas coordenadas N: 7.452.962,238 m e E: 447.381,289 m, com azimute de 236°52'41" e distância de 0,48 m, deste segue até o ponto P468 definido pelas coordenadas N: 7.452.962,194 m e E: 447.381,222 m, com azimute de 236°25'11" e distância de 0,08 m, deste segue até o ponto P469 definido pelas coordenadas N: 7.452.961,925 m e E: 447.380,825 m, com azimute de 235°57'41" e distância de 0,48 m, deste segue até o ponto P470 definido pelas coordenadas N: 7.452.961,880 m e E: 447.380,759 m, com azimute de 235°30'11" e distância de 0,08 m, deste segue até o ponto P471 definido pelas coordenadas N: 7.452.961,605 m e E: 447.380,365 m, com azimute de 235°02'41" e distância de 0,48 m, deste segue até o ponto P472 definido pelas coordenadas N: 7.452.961,558 m e E: 447.380,300 m, com azimute de 234°35'12" e distância de 0,08 m, deste segue até o ponto P473 definido pelas coordenadas N: 7.452.961,277 m e E: 447.379,911 m, com azimute de 234°07'42" e distância de 0,48 m, deste segue até o ponto P474 definido pelas coordenadas N: 7.452.961,230 m e E: 447.379,847 m, com azimute de 233°40'12" e distância de 0,08 m, deste segue até o ponto P475 definido pelas coordenadas N: 7.452.960,942 m e E: 447.379,462 m, com azimute de 233°12'42" e distância de 0,48 m, deste segue até o ponto P476 definido pelas coordenadas N: 7.452.960,894 m e E: 447.379,399 m, com azimute de 232°45'12" e distância de 0,08 m, deste segue até o ponto P477 definido pelas coordenadas N: 7.452.960,600 m e E: 447.379,019 m, com azimute de 232°17'42" e distância de 0,48 m, deste segue até o ponto P478 definido pelas coordenadas N: 7.452.960,551 m e E: 447.378,956 m, com azimute de 231°50'12" e distância de 0,08 m, deste segue até o ponto P479 definido pelas coordenadas N: 7.452.960,251 m e E: 447.378,581 m, com azimute de 231°22'42" e distância de 0,48 m, deste segue até o ponto P480 definido pelas coordenadas N: 7.452.960,201 m e E: 447.378,519 m, com azimute de 230°55'12" e distância de 0,08 m, deste segue até o ponto P481 definido pelas coordenadas N: 7.452.959,895 m e E: 447.378,149 m, com azimute de 230°27'42" e distância de 0,48 m, deste segue até o ponto P482 definido pelas coordenadas N: 7.452.959,844 m e E: 447.378,088 m, com azimute de 230°00'12" e distância de 0,08 m, deste segue até o ponto P483 definido pelas coordenadas N: 7.452.959,533 m e E: 447.377,722 m, com azimute de 229°32'42" e distância de 0,48 m, deste segue até o ponto P484 definido pelas coordenadas N: 7.452.959,480 m e E: 447.377,662 m, com azimute de 229°05'12" e distância de 0,08 m, deste segue até o ponto P485 definido pelas coordenadas N: 7.452.959,163 m e E: 447.377,302 m, com azimute de 228°37'42" e distância de 0,48 m, deste segue até o ponto P486 definido pelas coordenadas N: 7.452.959,110 m e E: 447.377,242 m, com azimute de 228°10'12" e distância de 0,08 m, deste segue até o ponto P487 definido pelas coordenadas N: 7.452.958,787 m e E: 447.376,887 m, com azimute de 227°42'42" e distância de 0,48 m, deste segue até o ponto P488 definido pelas coordenadas N: 7.452.958,732 m e E: 447.376,828 m, com azimute de 227°15'12" e distância de 0,08 m, deste segue até o ponto P489 definido pelas coordenadas N: 7.452.958,404 m e E: 447.376,479 m, com azimute de 226°47'43" e distância de 0,48 m, deste segue até o ponto P490 definido pelas coordenadas N: 7.452.958,349 m e E: 447.376,421 m, com azimute de 226°20'13" e distância de 0,08 m, deste segue até o ponto P491 definido pelas coordenadas N: 7.452.958,014 m e E: 447.376,076 m, com azimute de 225°52'43" e distância de 0,48 m, deste segue até o ponto P492 definido pelas coordenadas N: 7.452.957,958 m e E: 447.376,019 m, com azimute de 225°25'13" e distância de 0,08 m, deste segue até o ponto P493 definido pelas coordenadas N: 7.452.957,619 m e E: 447.375,680 m, com azimute de 224°57'43" e distância de 0,48 m, deste segue até o ponto P494 definido pelas coordenadas N: 7.452.957,562 m e E: 447.375,624 m, com azimute de 224°30'13" e distância de 0,08 m, deste segue até o ponto P495 definido pelas coordenadas N: 7.452.957,217 m e E: 447.375,290 m, com azimute de 224°02'43" e distância de 0,48 m, deste segue até o

ponto **P496** definido pelas coordenadas N: **7.452.957,159** m e E: **447.375,235** m, com azimute de **223°35'13"** e distância de **0,08** m, deste segue até o ponto **P497** definido pelas coordenadas N: **7.452.956,808** m e E: **447.374,907** m, com azimute de **223°07'43"** e distância de **0,48** m, deste segue até o ponto **P498** definido pelas coordenadas N: **7.452.956,750** m e E: **447.374,853** m, com azimute de **222°40'13"** e distância de **0,08** m, deste segue até o ponto **P499** definido pelas coordenadas N: **7.452.956,394** m e E: **447.374,530** m, com azimute de **222°12'43"** e distância de **0,48** m, deste segue até o ponto **P500** definido pelas coordenadas N: **7.452.956,335** m e E: **447.374,477** m, com azimute de **221°45'13"** e distância de **0,08** m, deste segue até o ponto **P501** definido pelas coordenadas N: **7.452.955,974** m e E: **447.374,160** m, com azimute de **221°17'43"** e distância de **0,48** m, deste segue até o ponto **P502** definido pelas coordenadas N: **7.452.955,913** m e E: **447.374,108** m, com azimute de **220°50'13"** e distância de **0,08** m, deste segue até o ponto **P503** definido pelas coordenadas N: **7.452.955,548** m e E: **447.373,797** m, com azimute de **220°22'43"** e distância de **0,48** m, deste segue até o ponto **P504** definido pelas coordenadas N: **7.452.955,486** m e E: **447.373,746** m, com azimute de **219°55'13"** e distância de **0,08** m, deste segue até o ponto **P505** definido pelas coordenadas N: **7.452.955,116** m e E: **447.373,441** m, com azimute de **219°27'43"** e distância de **0,48** m, deste segue até o ponto **P506** definido pelas coordenadas N: **7.452.955,054** m e E: **447.373,390** m, com azimute de **219°00'13"** e distância de **0,08** m, deste segue até o ponto **P507** definido pelas coordenadas N: **7.452.954,678** m e E: **447.373,091** m, com azimute de **218°32'44"** e distância de **0,48** m, deste segue até o ponto **P508** definido pelas coordenadas N: **7.452.954,615** m e E: **447.373,042** m, com azimute de **218°05'14"** e distância de **0,08** m, deste segue até o ponto **P509** definido pelas coordenadas N: **7.452.954,235** m e E: **447.372,749** m, com azimute de **217°37'44"** e distância de **0,48** m, deste segue até o ponto **P510** definido pelas coordenadas N: **7.452.954,172** m e E: **447.372,701** m, com azimute de **217°10'14"** e distância de **0,08** m, deste segue até o ponto **P511** definido pelas coordenadas N: **7.452.953,787** m e E: **447.372,414** m, com azimute de **216°42'44"** e distância de **0,48** m, deste segue até o ponto **P512** definido pelas coordenadas N: **7.452.953,755** m e E: **447.372,390** m, com azimute de **216°28'59"** e distância de **0,04** m, deste segue até o ponto **P513** definido pelas coordenadas N: **7.452.952,752** m e E: **447.371,655** m, com azimute de **216°15'14"** e distância de **1,24** m, deste segue até o ponto **P514** definido pelas coordenadas N: **7.452.927,025** m e E: **447.336,231** m, com azimute de **234°00'40"** e distância de **43,78** m, deste segue até o ponto **P515** definido pelas coordenadas N: **7.452.927,003** m e E: **447.336,200** m, com azimute de **233°47'40"** e distância de **0,04** m, deste segue até o ponto **P516** definido pelas coordenadas N: **7.452.926,733** m e E: **447.335,835** m, com azimute de **233°34'39"** e distância de **0,45** m, deste segue até o ponto **P517** definido pelas coordenadas N: **7.452.926,688** m e E: **447.335,774** m, com azimute de **233°08'38"** e distância de **0,08** m, deste segue até o ponto **P518** definido pelas coordenadas N: **7.452.926,413** m e E: **447.335,413** m, com azimute de **232°42'36"** e distância de **0,45** m, deste segue até o ponto **P519** definido pelas coordenadas N: **7.452.926,367** m e E: **447.335,353** m, com azimute de **232°16'35"** e distância de **0,08** m, deste segue até o ponto **P520** definido pelas coordenadas N: **7.452.926,086** m e E: **447.334,996** m, com azimute de **231°50'34"** e distância de **0,45** m, deste segue até o ponto **P521** definido pelas coordenadas N: **7.452.926,039** m e E: **447.334,937** m, com azimute de **231°24'32"** e distância de **0,08** m, deste segue até o ponto **P522** definido pelas coordenadas N: **7.452.925,753** m e E: **447.334,584** m, com azimute de **230°58'31"** e distância de **0,45** m, deste segue até o ponto **P523** definido pelas coordenadas N: **7.452.925,705** m e E: **447.334,525** m, com azimute de **230°32'29"** e distância de **0,08** m, deste segue até o ponto **P524** definido pelas coordenadas N: **7.452.925,413** m e E: **447.334,177** m, com azimute de **230°06'28"** e distância de **0,45** m, deste segue até o ponto **P525** definido pelas coordenadas N: **7.452.925,364** m e E: **447.334,119** m, com azimute de **229°40'27"** e distância de **0,08** m, deste segue até o ponto **P526** definido pelas coordenadas N: **7.452.925,068** m e E: **447.333,775** m, com azimute de **229°14'25"** e distância de **0,45** m, deste segue até o ponto **P527** definido pelas coordenadas N: **7.452.925,018** m e E: **447.333,718** m, com azimute de **228°48'24"** e distância de **0,08** m, deste segue até o ponto **P528** definido pelas coordenadas N: **7.452.924,716** m e E: **447.333,379** m, com azimute de **228°22'23"** e distância de **0,45** m, deste segue até o ponto **P529** definido pelas coordenadas N: **7.452.924,666** m e E: **447.333,322** m, com azimute de **227°56'21"** e distância de **0,08** m, deste segue até o ponto **P530** definido pelas coordenadas N: **7.452.924,359** m e E: **447.332,988** m, com azimute de **227°30'20"** e distância de **0,45** m, deste segue até o ponto **P531** definido pelas coordenadas N: **7.452.924,307** m e E: **447.332,932** m, com azimute de **227°04'19"**

e distância de **0,08** m, deste segue até o ponto **P532** definido pelas coordenadas N: **7.452.923,995** m e E: **447.332,602** m, com azimute de **226°38'17"** e distância de **0,45** m, deste segue até o ponto **P533** definido pelas coordenadas N: **7.452.923,943** m e E: **447.332,547** m, com azimute de **226°12'16"** e distância de **0,08** m, deste segue até o ponto **P534** definido pelas coordenadas N: **7.452.923,626** m e E: **447.332,222** m, com azimute de **225°46'15"** e distância de **0,45** m, deste segue até o ponto **P535** definido pelas coordenadas N: **7.452.923,600** m e E: **447.332,195** m, com azimute de **225°33'14"** e distância de **0,04** m, deste segue até o ponto **P536** definido pelas coordenadas N: **7.452.918,415** m e E: **447.326,949** m, com azimute de **225°20'13"** e distância de **7,38** m, deste segue até o ponto **P537** definido pelas coordenadas N: **7.452.915,726** m e E: **447.322,941** m, com azimute de **236°08'11"** e distância de **4,83** m, deste segue até o ponto **P538** definido pelas coordenadas N: **7.452.915,704** m e E: **447.322,909** m, com azimute de **235°54'41"** e distância de **0,04** m, deste segue até o ponto **P539** definido pelas coordenadas N: **7.452.915,438** m e E: **447.322,519** m, com azimute de **235°41'11"** e distância de **0,47** m, deste segue até o ponto **P540** definido pelas coordenadas N: **7.452.915,393** m e E: **447.322,455** m, com azimute de **235°14'11"** e distância de **0,08** m, deste segue até o ponto **P541** definido pelas coordenadas N: **7.452.915,122** m e E: **447.322,070** m, com azimute de **234°47'11"** e distância de **0,47** m, deste segue até o ponto **P542** definido pelas coordenadas N: **7.452.915,076** m e E: **447.322,006** m, com azimute de **234°20'12"** e distância de **0,08** m, deste segue até o ponto **P543** definido pelas coordenadas N: **7.452.914,798** m e E: **447.321,626** m, com azimute de **233°53'12"** e distância de **0,47** m, deste segue até o ponto **P544** definido pelas coordenadas N: **7.452.914,751** m e E: **447.321,562** m, com azimute de **233°26'12"** e distância de **0,08** m, deste segue até o ponto **P545** definido pelas coordenadas N: **7.452.914,468** m e E: **447.321,186** m, com azimute de **232°59'12"** e distância de **0,47** m, deste segue até o ponto **P546** definido pelas coordenadas N: **7.452.914,420** m e E: **447.321,124** m, com azimute de **232°32'12"** e distância de **0,08** m, deste segue até o ponto **P547** definido pelas coordenadas N: **7.452.914,130** m e E: **447.320,752** m, com azimute de **232°05'13"** e distância de **0,47** m, deste segue até o ponto **P548** definido pelas coordenadas N: **7.452.914,082** m e E: **447.320,691** m, com azimute de **231°38'13"** e distância de **0,08** m, deste segue até o ponto **P549** definido pelas coordenadas N: **7.452.913,786** m e E: **447.320,323** m, com azimute de **231°11'13"** e distância de **0,47** m, deste segue até o ponto **P550** definido pelas coordenadas N: **7.452.913,737** m e E: **447.320,263** m, com azimute de **230°44'13"** e distância de **0,08** m, deste segue até o ponto **P551** definido pelas coordenadas N: **7.452.913,436** m e E: **447.319,900** m, com azimute de **230°17'13"** e distância de **0,47** m, deste segue até o ponto **P552** definido pelas coordenadas N: **7.452.913,385** m e E: **447.319,840** m, com azimute de **229°50'14"** e distância de **0,08** m, deste segue até o ponto **P553** definido pelas coordenadas N: **7.452.913,078** m e E: **447.319,483** m, com azimute de **229°23'14"** e distância de **0,47** m, deste segue até o ponto **P554** definido pelas coordenadas N: **7.452.913,027** m e E: **447.319,423** m, com azimute de **228°56'14"** e distância de **0,08** m, deste segue até o ponto **P555** definido pelas coordenadas N: **7.452.912,714** m e E: **447.319,071** m, com azimute de **228°29'14"** e distância de **0,47** m, deste segue até o ponto **P556** definido pelas coordenadas N: **7.452.912,688** m e E: **447.319,041** m, com azimute de **228°15'44"** e distância de **0,04** m, deste segue até o ponto **P557** definido pelas coordenadas N: **7.452.907,533** m e E: **447.313,309** m, com azimute de **228°02'14"** e distância de **7,71** m, deste segue até o ponto **P558** definido pelas coordenadas N: **7.452.907,507** m e E: **447.313,279** m, com azimute de **227°48'35"** e distância de **0,04** m, deste segue até o ponto **P559** definido pelas coordenadas N: **7.452.907,185** m e E: **447.312,927** m, com azimute de **227°34'56"** e distância de **0,48** m, deste segue até o ponto **P560** definido pelas coordenadas N: **7.452.907,131** m e E: **447.312,869** m, com azimute de **227°07'38"** e distância de **0,08** m, deste segue até o ponto **P561** definido pelas coordenadas N: **7.452.906,804** m e E: **447.312,523** m, com azimute de **226°40'20"** e distância de **0,48** m, deste segue até o ponto **P562** definido pelas coordenadas N: **7.452.906,749** m e E: **447.312,465** m, com azimute de **226°13'02"** e distância de **0,08** m, deste segue até o ponto **P563** definido pelas coordenadas N: **7.452.906,417** m e E: **447.312,124** m, com azimute de **225°45'44"** e distância de **0,48** m, deste segue até o ponto **P564** definido pelas coordenadas N: **7.452.906,361** m e E: **447.312,067** m, com azimute de **225°18'26"** e distância de **0,08** m, deste segue até o ponto **P565** definido pelas coordenadas N: **7.452.906,023** m e E: **447.311,731** m, com azimute de **224°51'08"** e distância de **0,48** m, deste segue até o ponto **P566** definido pelas coordenadas N: **7.452.905,967** m e E: **447.311,676** m, com azimute de **224°23'50"** e distância de **0,08** m, deste segue até o ponto **P567** definido pelas coordenadas N: **7.452.905,623** m e E:

447.311,345 m, com azimute de **223°56'32"** e distância de **0,48** m, deste segue até o ponto **P568** definido pelas coordenadas N: **7.452.905,566** m e E: **447.311,290** m, com azimute de **223°29'14"** e distância de **0,08** m, deste segue até o ponto **P569** definido pelas coordenadas N: **7.452.905,217** m e E: **447.310,965** m, com azimute de **223°01'56"** e distância de **0,48** m, deste segue até o ponto **P570** definido pelas coordenadas N: **7.452.905,159** m e E: **447.310,912** m, com azimute de **222°34'37"** e distância de **0,08** m, deste segue até o ponto **P571** definido pelas coordenadas N: **7.452.904,806** m e E: **447.310,592** m, com azimute de **222°07'19"** e distância de **0,48** m, deste segue até o ponto **P572** definido pelas coordenadas N: **7.452.904,746** m e E: **447.310,539** m, com azimute de **221°40'01"** e distância de **0,08** m, deste segue até o ponto **P573** definido pelas coordenadas N: **7.452.904,388** m e E: **447.310,225** m, com azimute de **221°12'43"** e distância de **0,48** m, deste segue até o ponto **P574** definido pelas coordenadas N: **7.452.904,328** m e E: **447.310,173** m, com azimute de **220°45'25"** e distância de **0,08** m, deste segue até o ponto **P575** definido pelas coordenadas N: **7.452.903,964** m e E: **447.309,865** m, com azimute de **220°18'07"** e distância de **0,48** m, deste segue até o ponto **P576** definido pelas coordenadas N: **7.452.903,903** m e E: **447.309,814** m, com azimute de **219°50'49"** e distância de **0,08** m, deste segue até o ponto **P577** definido pelas coordenadas N: **7.452.903,535** m e E: **447.309,512** m, com azimute de **219°23'31"** e distância de **0,48** m, deste segue até o ponto **P578** definido pelas coordenadas N: **7.452.903,473** m e E: **447.309,462** m, com azimute de **218°56'13"** e distância de **0,08** m, deste segue até o ponto **P579** definido pelas coordenadas N: **7.452.903,100** m e E: **447.309,166** m, com azimute de **218°28'55"** e distância de **0,48** m, deste segue até o ponto **P580** definido pelas coordenadas N: **7.452.903,038** m e E: **447.309,117** m, com azimute de **218°01'37"** e distância de **0,08** m, deste segue até o ponto **P581** definido pelas coordenadas N: **7.452.902,842** m e E: **447.308,966** m, com azimute de **217°34'19"** e distância de **0,25** m, deste segue até o ponto **P582** definido pelas coordenadas N: **7.452.902,761** m e E: **447.308,868** m, com azimute de **230°16'11"** e distância de **0,13** m, deste segue até o ponto **P583** definido pelas coordenadas N: **7.452.902,709** m e E: **447.308,807** m, com azimute de **229°48'41"** e distância de **0,08** m, deste segue até o ponto **P584** definido pelas coordenadas N: **7.452.902,396** m e E: **447.308,443** m, com azimute de **229°21'11"** e distância de **0,48** m, deste segue até o ponto **P585** definido pelas coordenadas N: **7.452.902,344** m e E: **447.308,382** m, com azimute de **228°53'41"** e distância de **0,08** m, deste segue até o ponto **P586** definido pelas coordenadas N: **7.452.902,025** m e E: **447.308,023** m, com azimute de **228°26'11"** e distância de **0,48** m, deste segue até o ponto **P587** definido pelas coordenadas N: **7.452.901,972** m e E: **447.307,964** m, com azimute de **227°58'41"** e distância de **0,08** m, deste segue até o ponto **P588** definido pelas coordenadas N: **7.452.901,648** m e E: **447.307,610** m, com azimute de **227°31'10"** e distância de **0,48** m, deste segue até o ponto **P589** definido pelas coordenadas N: **7.452.901,593** m e E: **447.307,551** m, com azimute de **227°03'40"** e distância de **0,08** m, deste segue até o ponto **P590** definido pelas coordenadas N: **7.452.901,263** m e E: **447.307,203** m, com azimute de **226°36'10"** e distância de **0,48** m, deste segue até o ponto **P591** definido pelas coordenadas N: **7.452.901,208** m e E: **447.307,145** m, com azimute de **226°08'40"** e distância de **0,08** m, deste segue até o ponto **P592** definido pelas coordenadas N: **7.452.900,873** m e E: **447.306,801** m, com azimute de **225°41'10"** e distância de **0,48** m, deste segue até o ponto **P593** definido pelas coordenadas N: **7.452.900,816** m e E: **447.306,745** m, com azimute de **225°13'40"** e distância de **0,08** m, deste segue até o ponto **P594** definido pelas coordenadas N: **7.452.900,476** m e E: **447.306,407** m, com azimute de **224°46'10"** e distância de **0,48** m, deste segue até o ponto **P595** definido pelas coordenadas N: **7.452.900,418** m e E: **447.306,351** m, com azimute de **224°18'40"** e distância de **0,08** m, deste segue até o ponto **P596** definido pelas coordenadas N: **7.452.900,317** m e E: **447.306,253** m, com azimute de **223°51'10"** e distância de **0,14** m, deste segue até o ponto **P597** definido pelas coordenadas N: **7.452.900,310** m e E: **447.306,242** m, com azimute de **239°03'48"** e distância de **0,01** m, deste segue até o ponto **P598** definido pelas coordenadas N: **7.452.900,071** m e E: **447.305,850** m, com azimute de **238°37'27"** e distância de **0,46** m, deste segue até o ponto **P599** definido pelas coordenadas N: **7.452.900,030** m e E: **447.305,785** m, com azimute de **238°11'05"** e distância de **0,08** m, deste segue até o ponto **P600** definido pelas coordenadas N: **7.452.899,785** m e E: **447.305,396** m, com azimute de **237°44'44"** e distância de **0,46** m, deste segue até o ponto **P601** definido pelas coordenadas N: **7.452.899,744** m e E: **447.305,331** m, com azimute de **237°18'22"** e distância de **0,08** m, deste segue até o ponto **P602** definido pelas coordenadas N: **7.452.899,492** m e E: **447.304,946** m, com azimute de **236°52'01"** e distância de **0,46** m, deste segue até o ponto **P603** definido

pelas coordenadas N: **7.452.899,450** m e E: **447.304,882** m, com azimute de **236°25'39"** e distância de **0,08** m, deste segue até o ponto **P604** definido pelas coordenadas N: **7.452.899,192** m e E: **447.304,501** m, com azimute de **235°59'18"** e distância de **0,46** m, deste segue até o ponto **P605** definido pelas coordenadas N: **7.452.899,149** m e E: **447.304,437** m, com azimute de **235°32'56"** e distância de **0,08** m, deste segue até o ponto **P606** definido pelas coordenadas N: **7.452.898,886** m e E: **447.304,060** m, com azimute de **235°06'35"** e distância de **0,46** m, deste segue até o ponto **P607** definido pelas coordenadas N: **7.452.898,842** m e E: **447.303,997** m, com azimute de **234°40'13"** e distância de **0,08** m, deste segue até o ponto **P608** definido pelas coordenadas N: **7.452.898,573** m e E: **447.303,624** m, com azimute de **234°13'52"** e distância de **0,46** m, deste segue até o ponto **P609** definido pelas coordenadas N: **7.452.898,527** m e E: **447.303,562** m, com azimute de **233°47'30"** e distância de **0,08** m, deste segue até o ponto **P610** definido pelas coordenadas N: **7.452.898,253** m e E: **447.303,193** m, com azimute de **233°21'09"** e distância de **0,46** m, deste segue até o ponto **P611** definido pelas coordenadas N: **7.452.898,206** m e E: **447.303,132** m, com azimute de **232°54'47"** e distância de **0,08** m, deste segue até o ponto **P612** definido pelas coordenadas N: **7.452.898,134** m e E: **447.303,038** m, com azimute de **232°28'26"** e distância de **0,12** m, deste segue até o ponto **P613** definido pelas coordenadas N: **7.452.898,128** m e E: **447.303,013** m, com azimute de **256°01'45"** e distância de **0,03** m, deste segue até o ponto **P614** definido pelas coordenadas N: **7.452.898,109** m e E: **447.302,937** m, com azimute de **255°34'43"** e distância de **0,08** m, deste segue até o ponto **P615** definido pelas coordenadas N: **7.452.897,987** m e E: **447.302,481** m, com azimute de **255°07'40"** e distância de **0,47** m, deste segue até o ponto **P616** definido pelas coordenadas N: **7.452.897,967** m e E: **447.302,405** m, com azimute de **254°40'38"** e distância de **0,08** m, deste segue até o ponto **P617** definido pelas coordenadas N: **7.452.897,838** m e E: **447.301,951** m, com azimute de **254°13'35"** e distância de **0,47** m, deste segue até o ponto **P618** definido pelas coordenadas N: **7.452.897,816** m e E: **447.301,876** m, com azimute de **253°46'33"** e distância de **0,08** m, deste segue até o ponto **P619** definido pelas coordenadas N: **7.452.897,681** m e E: **447.301,424** m, com azimute de **253°19'30"** e distância de **0,47** m, deste segue até o ponto **P620** definido pelas coordenadas N: **7.452.897,658** m e E: **447.301,348** m, com azimute de **252°52'28"** e distância de **0,08** m, deste segue até o ponto **P621** definido pelas coordenadas N: **7.452.897,515** m e E: **447.300,898** m, com azimute de **252°25'26"** e distância de **0,47** m, deste segue até o ponto **P622** definido pelas coordenadas N: **7.452.897,491** m e E: **447.300,824** m, com azimute de **251°58'23"** e distância de **0,08** m, deste segue até o ponto **P623** definido pelas coordenadas N: **7.452.897,341** m e E: **447.300,376** m, com azimute de **251°31'21"** e distância de **0,47** m, deste segue até o ponto **P624** definido pelas coordenadas N: **7.452.897,316** m e E: **447.300,302** m, com azimute de **251°04'18"** e distância de **0,08** m, deste segue até o ponto **P625** definido pelas coordenadas N: **7.452.897,159** m e E: **447.299,856** m, com azimute de **250°37'16"** e distância de **0,47** m, deste segue até o ponto **P626** definido pelas coordenadas N: **7.452.897,133** m e E: **447.299,782** m, com azimute de **250°10'14"** e distância de **0,08** m, deste segue até o ponto **P627** definido pelas coordenadas N: **7.452.896,969** m e E: **447.299,340** m, com azimute de **249°43'11"** e distância de **0,47** m, deste segue até o ponto **P628** definido pelas coordenadas N: **7.452.896,941** m e E: **447.299,266** m, com azimute de **249°16'09"** e distância de **0,08** m, deste segue até o ponto **P629** definido pelas coordenadas N: **7.452.896,771** m e E: **447.298,826** m, com azimute de **248°49'06"** e distância de **0,47** m, deste segue até o ponto **P630** definido pelas coordenadas N: **7.452.896,742** m e E: **447.298,753** m, com azimute de **248°22'04"** e distância de **0,08** m, deste segue até o ponto **P631** definido pelas coordenadas N: **7.452.896,564** m e E: **447.298,316** m, com azimute de **247°55'01"** e distância de **0,47** m, deste segue até o ponto **P632** definido pelas coordenadas N: **7.452.896,534** m e E: **447.298,243** m, com azimute de **247°27'59"** e distância de **0,08** m, deste segue até o ponto **P633** definido pelas coordenadas N: **7.452.896,350** m e E: **447.297,809** m, com azimute de **247°00'57"** e distância de **0,47** m, deste segue até o ponto **P634** definido pelas coordenadas N: **7.452.896,318** m e E: **447.297,736** m, com azimute de **246°33'54"** e distância de **0,08** m, deste segue até o ponto **P635** definido pelas coordenadas N: **7.452.896,127** m e E: **447.297,305** m, com azimute de **246°06'52"** e distância de **0,47** m, deste segue até o ponto **P636** definido pelas coordenadas N: **7.452.896,095** m e E: **447.297,233** m, com azimute de **245°39'49"** e distância de **0,08** m, deste segue até o ponto **P637** definido pelas coordenadas N: **7.452.895,897** m e E: **447.296,805** m, com azimute de **245°12'47"** e distância de **0,47** m, deste segue até o ponto **P638** definido pelas coordenadas N: **7.452.895,864** m e E: **447.296,734** m, com azimute de **244°45'45"** e distância de **0,08**

m, deste segue até o ponto **P639** definido pelas coordenadas N: **7.452.895,659** m e E: **447.296,308** m, com azimute de **244°18'42"** e distância de **0,47** m, deste segue até o ponto **P640** definido pelas coordenadas N: **7.452.895,624** m e E: **447.296,238** m, com azimute de **243°51'40"** e distância de **0,08** m, deste segue até o ponto **P641** definido pelas coordenadas N: **7.452.895,413** m e E: **447.295,816** m, com azimute de **243°24'37"** e distância de **0,47** m, deste segue até o ponto **P642** definido pelas coordenadas N: **7.452.895,377** m e E: **447.295,746** m, com azimute de **242°57'35"** e distância de **0,08** m, deste segue até o ponto **P643** definido pelas coordenadas N: **7.452.895,160** m e E: **447.295,327** m, com azimute de **242°30'32"** e distância de **0,47** m, deste segue até o ponto **P644** definido pelas coordenadas N: **7.452.895,123** m e E: **447.295,258** m, com azimute de **242°03'30"** e distância de **0,08** m, deste segue até o ponto **P645** definido pelas coordenadas N: **7.452.894,898** m e E: **447.294,842** m, com azimute de **241°36'28"** e distância de **0,47** m, deste segue até o ponto **P646** definido pelas coordenadas N: **7.452.894,860** m e E: **447.294,773** m, com azimute de **241°09'25"** e distância de **0,08** m, deste segue até o ponto **P647** definido pelas coordenadas N: **7.452.894,629** m e E: **447.294,362** m, com azimute de **240°42'23"** e distância de **0,47** m, deste segue até o ponto **P648** definido pelas coordenadas N: **7.452.894,590** m e E: **447.294,294** m, com azimute de **240°15'20"** e distância de **0,08** m, deste segue até o ponto **P649** definido pelas coordenadas N: **7.452.894,353** m e E: **447.293,886** m, com azimute de **239°48'18"** e distância de **0,47** m, deste segue até o ponto **P650** definido pelas coordenadas N: **7.452.894,313** m e E: **447.293,818** m, com azimute de **239°21'15"** e distância de **0,08** m, deste segue até o ponto **P651** definido pelas coordenadas N: **7.452.894,069** m e E: **447.293,414** m, com azimute de **238°54'13"** e distância de **0,47** m, deste segue até o ponto **P652** definido pelas coordenadas N: **7.452.894,028** m e E: **447.293,347** m, com azimute de **238°27'11"** e distância de **0,08** m, deste segue até o ponto **P653** definido pelas coordenadas N: **7.452.893,778** m e E: **447.292,947** m, com azimute de **238°00'08"** e distância de **0,47** m, deste segue até o ponto **P654** definido pelas coordenadas N: **7.452.893,736** m e E: **447.292,880** m, com azimute de **237°33'06"** e distância de **0,08** m, deste segue até o ponto **P655** definido pelas coordenadas N: **7.452.893,479** m e E: **447.292,484** m, com azimute de **237°06'03"** e distância de **0,47** m, deste segue até o ponto **P656** definido pelas coordenadas N: **7.452.893,436** m e E: **447.292,418** m, com azimute de **236°39'01"** e distância de **0,08** m, deste segue até o ponto **P657** definido pelas coordenadas N: **7.452.893,174** m e E: **447.292,026** m, com azimute de **236°11'59"** e distância de **0,47** m, deste segue até o ponto **P658** definido pelas coordenadas N: **7.452.893,129** m e E: **447.291,961** m, com azimute de **235°44'56"** e distância de **0,08** m, deste segue até o ponto **P659** definido pelas coordenadas N: **7.452.892,861** m e E: **447.291,573** m, com azimute de **235°17'54"** e distância de **0,47** m, deste segue até o ponto **P660** definido pelas coordenadas N: **7.452.892,815** m e E: **447.291,509** m, com azimute de **234°50'51"** e distância de **0,08** m, deste segue até o ponto **P661** definido pelas coordenadas N: **7.452.892,541** m e E: **447.291,125** m, com azimute de **234°23'49"** e distância de **0,47** m, deste segue até o ponto **P662** definido pelas coordenadas N: **7.452.892,494** m e E: **447.291,061** m, com azimute de **233°56'46"** e distância de **0,08** m, deste segue até o ponto **P663** definido pelas coordenadas N: **7.452.892,214** m e E: **447.290,682** m, com azimute de **233°29'44"** e distância de **0,47** m, deste segue até o ponto **P664** definido pelas coordenadas N: **7.452.892,166** m e E: **447.290,619** m, com azimute de **233°02'42"** e distância de **0,08** m, deste segue até o ponto **P665** definido pelas coordenadas N: **7.452.891,880** m e E: **447.290,244** m, com azimute de **232°35'39"** e distância de **0,47** m, deste segue até o ponto **P666** definido pelas coordenadas N: **7.452.891,831** m e E: **447.290,182** m, com azimute de **232°08'37"** e distância de **0,08** m, deste segue até o ponto **P667** definido pelas coordenadas N: **7.452.891,539** m e E: **447.289,812** m, com azimute de **231°41'34"** e distância de **0,47** m, deste segue até o ponto **P668** definido pelas coordenadas N: **7.452.891,490** m e E: **447.289,751** m, com azimute de **231°14'32"** e distância de **0,08** m, deste segue até o ponto **P669** definido pelas coordenadas N: **7.452.891,191** m e E: **447.289,385** m, com azimute de **230°47'30"** e distância de **0,47** m, deste segue até o ponto **P670** definido pelas coordenadas N: **7.452.891,141** m e E: **447.289,324** m, com azimute de **230°20'27"** e distância de **0,08** m, deste segue até o ponto **P671** definido pelas coordenadas N: **7.452.890,837** m e E: **447.288,963** m, com azimute de **229°53'25"** e distância de **0,47** m, deste segue até o ponto **P672** definido pelas coordenadas N: **7.452.890,786** m e E: **447.288,904** m, com azimute de **229°26'22"** e distância de **0,08** m, deste segue até o ponto **P673** definido pelas coordenadas N: **7.452.890,476** m e E: **447.288,548** m, com azimute de **228°59'20"** e distância de **0,47** m, deste segue até o ponto **P674** definido pelas coordenadas N: **7.452.890,424** m e E: **447.288,489** m, com

azimute de **228°32'17"** e distância de **0,08 m**, deste segue até o ponto **P675** definido pelas coordenadas N: **7.452.890,109 m** e E: **447.288,137 m**, com azimute de **228°05'15"** e distância de **0,47 m**, deste segue até o ponto **P676** definido pelas coordenadas N: **7.452.890,056 m** e E: **447.288,079 m**, com azimute de **227°38'13"** e distância de **0,08 m**, deste segue até o ponto **P677** definido pelas coordenadas N: **7.452.889,735 m** e E: **447.287,733 m**, com azimute de **227°11'10"** e distância de **0,47 m**, deste segue até o ponto **P678** definido pelas coordenadas N: **7.452.889,681 m** e E: **447.287,676 m**, com azimute de **226°44'08"** e distância de **0,08 m**, deste segue até o ponto **P679** definido pelas coordenadas N: **7.452.889,355 m** e E: **447.287,335 m**, com azimute de **226°17'05"** e distância de **0,47 m**, deste segue até o ponto **P680** definido pelas coordenadas N: **7.452.889,300 m** e E: **447.287,278 m**, com azimute de **225°50'03"** e distância de **0,08 m**, deste segue até o ponto **P681** definido pelas coordenadas N: **7.452.888,969 m** e E: **447.286,942 m**, com azimute de **225°23'00"** e distância de **0,47 m**, deste segue até o ponto **P682** definido pelas coordenadas N: **7.452.888,913 m** e E: **447.286,887 m**, com azimute de **224°55'58"** e distância de **0,08 m**, deste segue até o ponto **P683** definido pelas coordenadas N: **7.452.888,576 m** e E: **447.286,556 m**, com azimute de **224°28'56"** e distância de **0,47 m**, deste segue até o ponto **P684** definido pelas coordenadas N: **7.452.888,520 m** e E: **447.286,501 m**, com azimute de **224°01'53"** e distância de **0,08 m**, deste segue até o ponto **P685** definido pelas coordenadas N: **7.452.888,178 m** e E: **447.286,176 m**, com azimute de **223°34'51"** e distância de **0,47 m**, deste segue até o ponto **P686** definido pelas coordenadas N: **7.452.888,121 m** e E: **447.286,122 m**, com azimute de **223°07'48"** e distância de **0,08 m**, deste segue até o ponto **P687** definido pelas coordenadas N: **7.452.887,774 m** e E: **447.285,802 m**, com azimute de **222°40'46"** e distância de **0,47 m**, deste segue até o ponto **P688** definido pelas coordenadas N: **7.452.887,715 m** e E: **447.285,750 m**, com azimute de **222°13'44"** e distância de **0,08 m**, deste segue até o ponto **P689** definido pelas coordenadas N: **7.452.887,363 m** e E: **447.285,435 m**, com azimute de **221°46'41"** e distância de **0,47 m**, deste segue até o ponto **P690** definido pelas coordenadas N: **7.452.887,304 m** e E: **447.285,383 m**, com azimute de **221°19'39"** e distância de **0,08 m**, deste segue até o ponto **P691** definido pelas coordenadas N: **7.452.886,948 m** e E: **447.285,074 m**, com azimute de **220°52'36"** e distância de **0,47 m**, deste segue até o ponto **P692** definido pelas coordenadas N: **7.452.886,918 m** e E: **447.285,049 m**, com azimute de **220°39'05"** e distância de **0,04 m**, deste segue até o ponto **P693** definido pelas coordenadas N: **7.452.884,518 m** e E: **447.283,005 m**, com azimute de **220°25'34"** e distância de **3,15 m**, deste segue até o ponto **P694** definido pelas coordenadas N: **7.452.884,487 m** e E: **447.282,979 m**, com azimute de **220°11'49"** e distância de **0,04 m**, deste segue até o ponto **P695** definido pelas coordenadas N: **7.452.884,119 m** e E: **447.282,670 m**, com azimute de **219°58'03"** e distância de **0,48 m**, deste segue até o ponto **P696** definido pelas coordenadas N: **7.452.884,058 m** e E: **447.282,619 m**, com azimute de **219°30'33"** e distância de **0,08 m**, deste segue até o ponto **P697** definido pelas coordenadas N: **7.452.883,685 m** e E: **447.282,317 m**, com azimute de **219°03'02"** e distância de **0,48 m**, deste segue até o ponto **P698** definido pelas coordenadas N: **7.452.883,622 m** e E: **447.282,267 m**, com azimute de **218°35'32"** e distância de **0,08 m**, deste segue até o ponto **P699** definido pelas coordenadas N: **7.452.883,245 m** e E: **447.281,971 m**, com azimute de **218°08'01"** e distância de **0,48 m**, deste segue até o ponto **P700** definido pelas coordenadas N: **7.452.883,181 m** e E: **447.281,922 m**, com azimute de **217°40'31"** e distância de **0,08 m**, deste segue até o ponto **P701** definido pelas coordenadas N: **7.452.882,799 m** e E: **447.281,631 m**, com azimute de **217°13'00"** e distância de **0,48 m**, deste segue até o ponto **P702** definido pelas coordenadas N: **7.452.882,735 m** e E: **447.281,583 m**, com azimute de **216°45'30"** e distância de **0,08 m**, deste segue até o ponto **P703** definido pelas coordenadas N: **7.452.882,348 m** e E: **447.281,299 m**, com azimute de **216°17'59"** e distância de **0,48 m**, deste segue até o ponto **P704** definido pelas coordenadas N: **7.452.882,283 m** e E: **447.281,252 m**, com azimute de **215°50'29"** e distância de **0,08 m**, deste segue até o ponto **P705** definido pelas coordenadas N: **7.452.881,892 m** e E: **447.280,974 m**, com azimute de **215°22'58"** e distância de **0,48 m**, deste segue até o ponto **P706** definido pelas coordenadas N: **7.452.881,826 m** e E: **447.280,928 m**, com azimute de **214°55'28"** e distância de **0,08 m**, deste segue até o ponto **P707** definido pelas coordenadas N: **7.452.881,430 m** e E: **447.280,657 m**, com azimute de **214°27'57"** e distância de **0,48 m**, deste segue até o ponto **P708** definido pelas coordenadas N: **7.452.881,364 m** e E: **447.280,612 m**, com azimute de **214°00'27"** e distância de **0,08 m**, deste segue até o ponto **P709** definido pelas coordenadas N: **7.452.880,964 m** e E: **447.280,347 m**, com azimute de **213°32'56"** e distância de **0,48 m**, deste segue até o ponto **P710** definido pelas coordenadas N:

7.452.880,897 m e E: 447.280,303 m, com azimute de 213°05'26" e distância de 0,08 m, deste segue até o ponto P711 definido pelas coordenadas N: 7.452.880,492 m e E: 447.280,044 m, com azimute de 212°37'55" e distância de 0,48 m, deste segue até o ponto P712 definido pelas coordenadas N: 7.452.880,425 m e E: 447.280,002 m, com azimute de 212°10'25" e distância de 0,08 m, deste segue até o ponto P713 definido pelas coordenadas N: 7.452.880,016 m e E: 447.279,749 m, com azimute de 211°42'54" e distância de 0,48 m, deste segue até o ponto P714 definido pelas coordenadas N: 7.452.879,948 m e E: 447.279,708 m, com azimute de 211°15'24" e distância de 0,08 m, deste segue até o ponto P715 definido pelas coordenadas N: 7.452.879,535 m e E: 447.279,462 m, com azimute de 210°47'53" e distância de 0,48 m, deste segue até o ponto P716 definido pelas coordenadas N: 7.452.879,466 m e E: 447.279,421 m, com azimute de 210°20'23" e distância de 0,08 m, deste segue até o ponto P717 definido pelas coordenadas N: 7.452.879,050 m e E: 447.279,182 m, com azimute de 209°52'52" e distância de 0,48 m, deste segue até o ponto P718 definido pelas coordenadas N: 7.452.878,980 m e E: 447.279,143 m, com azimute de 209°25'22" e distância de 0,08 m, deste segue até o ponto P719 definido pelas coordenadas N: 7.452.878,560 m e E: 447.278,910 m, com azimute de 208°57'51" e distância de 0,48 m, deste segue até o ponto P720 definido pelas coordenadas N: 7.452.878,490 m e E: 447.278,872 m, com azimute de 208°30'21" e distância de 0,08 m, deste segue até o ponto P721 definido pelas coordenadas N: 7.452.878,066 m e E: 447.278,646 m, com azimute de 208°02'50" e distância de 0,48 m, deste segue até o ponto P722 definido pelas coordenadas N: 7.452.877,995 m e E: 447.278,609 m, com azimute de 207°35'20" e distância de 0,08 m, deste segue até o ponto P723 definido pelas coordenadas N: 7.452.877,568 m e E: 447.278,390 m, com azimute de 207°07'49" e distância de 0,48 m, deste segue até o ponto P724 definido pelas coordenadas N: 7.452.877,497 m e E: 447.278,355 m, com azimute de 206°40'19" e distância de 0,08 m, deste segue até o ponto P725 definido pelas coordenadas N: 7.452.877,066 m e E: 447.278,142 m, com azimute de 206°12'48" e distância de 0,48 m, deste segue até o ponto P726 definido pelas coordenadas N: 7.452.876,994 m e E: 447.278,108 m, com azimute de 205°45'18" e distância de 0,08 m, deste segue até o ponto P727 definido pelas coordenadas N: 7.452.876,560 m e E: 447.277,903 m, com azimute de 205°17'47" e distância de 0,48 m, deste segue até o ponto P728 definido pelas coordenadas N: 7.452.876,487 m e E: 447.277,869 m, com azimute de 204°50'17" e distância de 0,08 m, deste segue até o ponto P729 definido pelas coordenadas N: 7.452.876,050 m e E: 447.277,671 m, com azimute de 204°22'46" e distância de 0,48 m, deste segue até o ponto P730 definido pelas coordenadas N: 7.452.875,977 m e E: 447.277,638 m, com azimute de 203°55'16" e distância de 0,08 m, deste segue até o ponto P731 definido pelas coordenadas N: 7.452.875,536 m e E: 447.277,447 m, com azimute de 203°27'45" e distância de 0,48 m, deste segue até o ponto P732 definido pelas coordenadas N: 7.452.875,463 m e E: 447.277,416 m, com azimute de 203°00'15" e distância de 0,08 m, deste segue até o ponto P733 definido pelas coordenadas N: 7.452.875,019 m e E: 447.277,232 m, com azimute de 202°32'44" e distância de 0,48 m, deste segue até o ponto P734 definido pelas coordenadas N: 7.452.874,982 m e E: 447.277,217 m, com azimute de 202°18'59" e distância de 0,04 m, deste segue até o ponto P735 definido pelas coordenadas N: 7.452.868,850 m e E: 447.274,728 m, com azimute de 202°05'14" e distância de 6,62 m, deste segue até o ponto P736 definido pelas coordenadas N: 7.452.868,814 m e E: 447.274,714 m, com azimute de 201°52'06" e distância de 0,04 m, deste segue até o ponto P737 definido pelas coordenadas N: 7.452.868,388 m e E: 447.274,545 m, com azimute de 201°38'57" e distância de 0,46 m, deste segue até o ponto P738 definido pelas coordenadas N: 7.452.868,317 m e E: 447.274,517 m, com azimute de 201°12'41" e distância de 0,08 m, deste segue até o ponto P739 definido pelas coordenadas N: 7.452.867,888 m e E: 447.274,354 m, com azimute de 200°46'24" e distância de 0,46 m, deste segue até o ponto P740 definido pelas coordenadas N: 7.452.867,816 m e E: 447.274,328 m, com azimute de 200°20'08" e distância de 0,08 m, deste segue até o ponto P741 definido pelas coordenadas N: 7.452.867,385 m e E: 447.274,172 m, com azimute de 199°53'51" e distância de 0,46 m, deste segue até o ponto P742 definido pelas coordenadas N: 7.452.867,313 m e E: 447.274,146 m, com azimute de 199°27'35" e distância de 0,08 m, deste segue até o ponto P743 definido pelas coordenadas N: 7.452.866,879 m e E: 447.273,997 m, com azimute de 199°01'18" e distância de 0,46 m, deste segue até o ponto P744 definido pelas coordenadas N: 7.452.866,807 m e E: 447.273,972 m, com azimute de 198°35'02" e distância de 0,08 m, deste segue até o ponto P745 definido pelas coordenadas N: 7.452.866,371 m e E: 447.273,830 m, com azimute de 198°08'45" e distância de 0,46 m, deste segue até o

ponto **P746** definido pelas coordenadas N: **7.452.866,298** m e E: **447.273,806** m, com azimute de **197°42'29"** e distância de **0,08** m, deste segue até o ponto **P747** definido pelas coordenadas N: **7.452.865,861** m e E: **447.273,670** m, com azimute de **197°16'12"** e distância de **0,46** m, deste segue até o ponto **P748** definido pelas coordenadas N: **7.452.865,787** m e E: **447.273,648** m, com azimute de **196°49'56"** e distância de **0,08** m, deste segue até o ponto **P749** definido pelas coordenadas N: **7.452.865,347** m e E: **447.273,519** m, com azimute de **196°23'39"** e distância de **0,46** m, deste segue até o ponto **P750** definido pelas coordenadas N: **7.452.865,274** m e E: **447.273,498** m, com azimute de **195°57'22"** e distância de **0,08** m, deste segue até o ponto **P751** definido pelas coordenadas N: **7.452.864,832** m e E: **447.273,375** m, com azimute de **195°31'06"** e distância de **0,46** m, deste segue até o ponto **P752** definido pelas coordenadas N: **7.452.864,758** m e E: **447.273,355** m, com azimute de **195°04'49"** e distância de **0,08** m, deste segue até o ponto **P753** definido pelas coordenadas N: **7.452.864,315** m e E: **447.273,239** m, com azimute de **194°38'33"** e distância de **0,46** m, deste segue até o ponto **P754** definido pelas coordenadas N: **7.452.864,240** m e E: **447.273,220** m, com azimute de **194°12'16"** e distância de **0,08** m, deste segue até o ponto **P755** definido pelas coordenadas N: **7.452.863,795** m e E: **447.273,111** m, com azimute de **193°46'00"** e distância de **0,46** m, deste segue até o ponto **P756** definido pelas coordenadas N: **7.452.863,721** m e E: **447.273,094** m, com azimute de **193°19'43"** e distância de **0,08** m, deste segue até o ponto **P757** definido pelas coordenadas N: **7.452.863,274** m e E: **447.272,991** m, com azimute de **192°53'27"** e distância de **0,46** m, deste segue até o ponto **P758** definido pelas coordenadas N: **7.452.863,199** m e E: **447.272,975** m, com azimute de **192°27'10"** e distância de **0,08** m, deste segue até o ponto **P759** definido pelas coordenadas N: **7.452.862,750** m e E: **447.272,879** m, com azimute de **192°00'54"** e distância de **0,46** m, deste segue até o ponto **P760** definido pelas coordenadas N: **7.452.862,676** m e E: **447.272,864** m, com azimute de **191°34'37"** e distância de **0,08** m, deste segue até o ponto **P761** definido pelas coordenadas N: **7.452.862,226** m e E: **447.272,775** m, com azimute de **191°08'21"** e distância de **0,46** m, deste segue até o ponto **P762** definido pelas coordenadas N: **7.452.862,151** m e E: **447.272,761** m, com azimute de **190°42'04"** e distância de **0,08** m, deste segue até o ponto **P763** definido pelas coordenadas N: **7.452.861,699** m e E: **447.272,679** m, com azimute de **190°15'48"** e distância de **0,46** m, deste segue até o ponto **P764** definido pelas coordenadas N: **7.452.861,624** m e E: **447.272,666** m, com azimute de **189°49'31"** e distância de **0,08** m, deste segue até o ponto **P765** definido pelas coordenadas N: **7.452.861,172** m e E: **447.272,592** m, com azimute de **189°23'15"** e distância de **0,46** m, deste segue até o ponto **P766** definido pelas coordenadas N: **7.452.861,134** m e E: **447.272,586** m, com azimute de **189°10'06"** e distância de **0,04** m, deste segue até o ponto **P767** definido pelas coordenadas N: **7.452.860,493** m e E: **447.272,485** m, com azimute de **188°56'58"** e distância de **0,65** m, deste segue até o ponto **P768** definido pelas coordenadas N: **7.452.860,297** m e E: **447.272,360** m, com azimute de **212°30'03"** e distância de **0,23** m, deste segue até o ponto **P769** definido pelas coordenadas N: **7.452.860,230** m e E: **447.272,318** m, com azimute de **212°02'57"** e distância de **0,08** m, deste segue até o ponto **P770** definido pelas coordenadas N: **7.452.859,827** m e E: **447.272,070** m, com azimute de **211°35'50"** e distância de **0,47** m, deste segue até o ponto **P771** definido pelas coordenadas N: **7.452.859,760** m e E: **447.272,029** m, com azimute de **211°08'44"** e distância de **0,08** m, deste segue até o ponto **P772** definido pelas coordenadas N: **7.452.859,353** m e E: **447.271,788** m, com azimute de **210°41'38"** e distância de **0,47** m, deste segue até o ponto **P773** definido pelas coordenadas N: **7.452.859,285** m e E: **447.271,748** m, com azimute de **210°14'32"** e distância de **0,08** m, deste segue até o ponto **P774** definido pelas coordenadas N: **7.452.858,874** m e E: **447.271,513** m, com azimute de **209°47'25"** e distância de **0,47** m, deste segue até o ponto **P775** definido pelas coordenadas N: **7.452.858,805** m e E: **447.271,475** m, com azimute de **209°20'19"** e distância de **0,08** m, deste segue até o ponto **P776** definido pelas coordenadas N: **7.452.858,391** m e E: **447.271,246** m, com azimute de **208°53'13"** e distância de **0,47** m, deste segue até o ponto **P777** definido pelas coordenadas N: **7.452.858,322** m e E: **447.271,208** m, com azimute de **208°26'07"** e distância de **0,08** m, deste segue até o ponto **P778** definido pelas coordenadas N: **7.452.857,904** m e E: **447.270,986** m, com azimute de **207°59'00"** e distância de **0,47** m, deste segue até o ponto **P779** definido pelas coordenadas N: **7.452.857,834** m e E: **447.270,950** m, com azimute de **207°31'54"** e distância de **0,08** m, deste segue até o ponto **P780** definido pelas coordenadas N: **7.452.857,413** m e E: **447.270,735** m, com azimute de **207°04'48"** e distância de **0,47** m, deste segue até o ponto **P781** definido pelas coordenadas N: **7.452.857,343** m e E: **447.270,699** m, com azimute de **206°37'42"**

e distância de **0,08 m**, deste segue até o ponto **P782** definido pelas coordenadas N: **7.452.856,918 m** e E: **447.270,491 m**, com azimute de **206°10'35"** e distância de **0,47 m**, deste segue até o ponto **P783** definido pelas coordenadas N: **7.452.856,847 m** e E: **447.270,456 m**, com azimute de **205°43'29"** e distância de **0,08 m**, deste segue até o ponto **P784** definido pelas coordenadas N: **7.452.856,419 m** e E: **447.270,255 m**, com azimute de **205°16'23"** e distância de **0,47 m**, deste segue até o ponto **P785** definido pelas coordenadas N: **7.452.856,348 m** e E: **447.270,221 m**, com azimute de **204°49'17"** e distância de **0,08 m**, deste segue até o ponto **P786** definido pelas coordenadas N: **7.452.855,917 m** e E: **447.270,026 m**, com azimute de **204°22'10"** e distância de **0,47 m**, deste segue até o ponto **P787** definido pelas coordenadas N: **7.452.855,845 m** e E: **447.269,994 m**, com azimute de **203°55'04"** e distância de **0,08 m**, deste segue até o ponto **P788** definido pelas coordenadas N: **7.452.855,411 m** e E: **447.269,806 m**, com azimute de **203°27'58"** e distância de **0,47 m**, deste segue até o ponto **P789** definido pelas coordenadas N: **7.452.855,338 m** e E: **447.269,775 m**, com azimute de **203°00'52"** e distância de **0,08 m**, deste segue até o ponto **P790** definido pelas coordenadas N: **7.452.854,901 m** e E: **447.269,594 m**, com azimute de **202°33'45"** e distância de **0,47 m**, deste segue até o ponto **P791** definido pelas coordenadas N: **7.452.854,828 m** e E: **447.269,564 m**, com azimute de **202°06'39"** e distância de **0,08 m**, deste segue até o ponto **P792** definido pelas coordenadas N: **7.452.854,389 m** e E: **447.269,389 m**, com azimute de **201°39'33"** e distância de **0,47 m**, deste segue até o ponto **P793** definido pelas coordenadas N: **7.452.854,315 m** e E: **447.269,361 m**, com azimute de **201°12'27"** e distância de **0,08 m**, deste segue até o ponto **P794** definido pelas coordenadas N: **7.452.853,873 m** e E: **447.269,193 m**, com azimute de **200°45'20"** e distância de **0,47 m**, deste segue até o ponto **P795** definido pelas coordenadas N: **7.452.853,799 m** e E: **447.269,166 m**, com azimute de **200°18'14"** e distância de **0,08 m**, deste segue até o ponto **P796** definido pelas coordenadas N: **7.452.853,354 m** e E: **447.269,005 m**, com azimute de **199°51'08"** e distância de **0,47 m**, deste segue até o ponto **P797** definido pelas coordenadas N: **7.452.853,280 m** e E: **447.268,979 m**, com azimute de **199°24'02"** e distância de **0,08 m**, deste segue até o ponto **P798** definido pelas coordenadas N: **7.452.852,832 m** e E: **447.268,825 m**, com azimute de **198°56'55"** e distância de **0,47 m**, deste segue até o ponto **P799** definido pelas coordenadas N: **7.452.852,772 m** e E: **447.268,805 m**, com azimute de **198°29'49"** e distância de **0,06 m**, deste segue até o ponto **P800** definido pelas coordenadas N: **7.452.852,644 m** e E: **447.268,450 m**, com azimute de **250°15'01"** e distância de **0,38 m**, deste segue até o ponto **P801** definido pelas coordenadas N: **7.452.852,617 m** e E: **447.268,378 m**, com azimute de **249°48'20"** e distância de **0,08 m**, deste segue até o ponto **P802** definido pelas coordenadas N: **7.452.852,453 m** e E: **447.267,942 m**, com azimute de **249°21'39"** e distância de **0,47 m**, deste segue até o ponto **P803** definido pelas coordenadas N: **7.452.852,425 m** e E: **447.267,869 m**, com azimute de **248°54'57"** e distância de **0,08 m**, deste segue até o ponto **P804** definido pelas coordenadas N: **7.452.852,254 m** e E: **447.267,436 m**, com azimute de **248°28'16"** e distância de **0,47 m**, deste segue até o ponto **P805** definido pelas coordenadas N: **7.452.852,225 m** e E: **447.267,364 m**, com azimute de **248°01'35"** e distância de **0,08 m**, deste segue até o ponto **P806** definido pelas coordenadas N: **7.452.852,048 m** e E: **447.266,933 m**, com azimute de **247°34'53"** e distância de **0,47 m**, deste segue até o ponto **P807** definido pelas coordenadas N: **7.452.852,018 m** e E: **447.266,862 m**, com azimute de **247°08'12"** e distância de **0,08 m**, deste segue até o ponto **P808** definido pelas coordenadas N: **7.452.851,833 m** e E: **447.266,434 m**, com azimute de **246°41'31"** e distância de **0,47 m**, deste segue até o ponto **P809** definido pelas coordenadas N: **7.452.851,802 m** e E: **447.266,363 m**, com azimute de **246°14'50"** e distância de **0,08 m**, deste segue até o ponto **P810** definido pelas coordenadas N: **7.452.851,611 m** e E: **447.265,938 m**, com azimute de **245°48'08"** e distância de **0,47 m**, deste segue até o ponto **P811** definido pelas coordenadas N: **7.452.851,579 m** e E: **447.265,868 m**, com azimute de **245°21'27"** e distância de **0,08 m**, deste segue até o ponto **P812** definido pelas coordenadas N: **7.452.851,381 m** e E: **447.265,446 m**, com azimute de **244°54'46"** e distância de **0,47 m**, deste segue até o ponto **P813** definido pelas coordenadas N: **7.452.851,348 m** e E: **447.265,376 m**, com azimute de **244°28'04"** e distância de **0,08 m**, deste segue até o ponto **P814** definido pelas coordenadas N: **7.452.851,144 m** e E: **447.264,957 m**, com azimute de **244°01'23"** e distância de **0,47 m**, deste segue até o ponto **P815** definido pelas coordenadas N: **7.452.851,109 m** e E: **447.264,887 m**, com azimute de **243°34'42"** e distância de **0,08 m**, deste segue até o ponto **P816** definido pelas coordenadas N: **7.452.850,899 m** e E: **447.264,472 m**, com azimute de **243°08'00"** e distância de **0,47 m**, deste segue até o ponto **P817** definido pelas coordenadas N: **7.452.850,863 m** e E:

447.264,403 m, com azimute de **242°41'19"** e distância de **0,08** m, deste segue até o ponto **P818** definido pelas coordenadas N: **7.452.850,646** m e E: **447.263,991** m, com azimute de **242°14'38"** e distância de **0,47** m, deste segue até o ponto **P819** definido pelas coordenadas N: **7.452.850,609** m e E: **447.263,922** m, com azimute de **241°47'56"** e distância de **0,08** m, deste segue até o ponto **P820** definido pelas coordenadas N: **7.452.850,461** m e E: **447.263,651** m, com azimute de **241°21'15"** e distância de **0,31** m, deste segue até o ponto **P821** definido pelas coordenadas N: **7.452.850,363** m e E: **447.263,388** m, com azimute de **249°33'57"** e distância de **0,28** m, deste segue até o ponto **P822** definido pelas coordenadas N: **7.452.850,335** m e E: **447.263,315** m, com azimute de **249°06'45"** e distância de **0,08** m, deste segue até o ponto **P823** definido pelas coordenadas N: **7.452.850,162** m e E: **447.262,872** m, com azimute de **248°39'33"** e distância de **0,47** m, deste segue até o ponto **P824** definido pelas coordenadas N: **7.452.850,133** m e E: **447.262,799** m, com azimute de **248°12'21"** e distância de **0,08** m, deste segue até o ponto **P825** definido pelas coordenadas N: **7.452.849,953** m e E: **447.262,360** m, com azimute de **247°45'09"** e distância de **0,47** m, deste segue até o ponto **P826** definido pelas coordenadas N: **7.452.849,923** m e E: **447.262,287** m, com azimute de **247°17'57"** e distância de **0,08** m, deste segue até o ponto **P827** definido pelas coordenadas N: **7.452.849,736** m e E: **447.261,850** m, com azimute de **246°50'45"** e distância de **0,47** m, deste segue até o ponto **P828** definido pelas coordenadas N: **7.452.849,704** m e E: **447.261,778** m, com azimute de **246°23'33"** e distância de **0,08** m, deste segue até o ponto **P829** definido pelas coordenadas N: **7.452.849,511** m e E: **447.261,344** m, com azimute de **245°56'22"** e distância de **0,47** m, deste segue até o ponto **P830** definido pelas coordenadas N: **7.452.849,478** m e E: **447.261,272** m, com azimute de **245°29'10"** e distância de **0,08** m, deste segue até o ponto **P831** definido pelas coordenadas N: **7.452.849,278** m e E: **447.260,842** m, com azimute de **245°01'58"** e distância de **0,47** m, deste segue até o ponto **P832** definido pelas coordenadas N: **7.452.849,244** m e E: **447.260,770** m, com azimute de **244°34'46"** e distância de **0,08** m, deste segue até o ponto **P833** definido pelas coordenadas N: **7.452.849,037** m e E: **447.260,343** m, com azimute de **244°07'34"** e distância de **0,47** m, deste segue até o ponto **P834** definido pelas coordenadas N: **7.452.849,001** m e E: **447.260,272** m, com azimute de **243°40'22"** e distância de **0,08** m, deste segue até o ponto **P835** definido pelas coordenadas N: **7.452.848,788** m e E: **447.259,849** m, com azimute de **243°13'10"** e distância de **0,47** m, deste segue até o ponto **P836** definido pelas coordenadas N: **7.452.848,751** m e E: **447.259,778** m, com azimute de **242°45'58"** e distância de **0,08** m, deste segue até o ponto **P837** definido pelas coordenadas N: **7.452.848,531** m e E: **447.259,358** m, com azimute de **242°18'46"** e distância de **0,47** m, deste segue até o ponto **P838** definido pelas coordenadas N: **7.452.848,494** m e E: **447.259,288** m, com azimute de **241°51'34"** e distância de **0,08** m, deste segue até o ponto **P839** definido pelas coordenadas N: **7.452.848,266** m e E: **447.258,871** m, com azimute de **241°24'22"** e distância de **0,47** m, deste segue até o ponto **P840** definido pelas coordenadas N: **7.452.848,228** m e E: **447.258,802** m, com azimute de **240°57'10"** e distância de **0,08** m, deste segue até o ponto **P841** definido pelas coordenadas N: **7.452.847,994** m e E: **447.258,389** m, com azimute de **240°29'58"** e distância de **0,47** m, deste segue até o ponto **P842** definido pelas coordenadas N: **7.452.847,955** m e E: **447.258,320** m, com azimute de **240°02'46"** e distância de **0,08** m, deste segue até o ponto **P843** definido pelas coordenadas N: **7.452.847,714** m e E: **447.257,911** m, com azimute de **239°35'35"** e distância de **0,47** m, deste segue até o ponto **P844** definido pelas coordenadas N: **7.452.847,674** m e E: **447.257,843** m, com azimute de **239°08'23"** e distância de **0,08** m, deste segue até o ponto **P845** definido pelas coordenadas N: **7.452.847,427** m e E: **447.257,438** m, com azimute de **238°41'11"** e distância de **0,47** m, deste segue até o ponto **P846** definido pelas coordenadas N: **7.452.847,385** m e E: **447.257,370** m, com azimute de **238°13'59"** e distância de **0,08** m, deste segue até o ponto **P847** definido pelas coordenadas N: **7.452.847,132** m e E: **447.256,969** m, com azimute de **237°46'47"** e distância de **0,47** m, deste segue até o ponto **P848** definido pelas coordenadas N: **7.452.847,090** m e E: **447.256,902** m, com azimute de **237°19'35"** e distância de **0,08** m, deste segue até o ponto **P849** definido pelas coordenadas N: **7.452.846,830** m e E: **447.256,505** m, com azimute de **236°52'23"** e distância de **0,47** m, deste segue até o ponto **P850** definido pelas coordenadas N: **7.452.846,786** m e E: **447.256,439** m, com azimute de **236°25'11"** e distância de **0,08** m, deste segue até o ponto **P851** definido pelas coordenadas N: **7.452.846,521** m e E: **447.256,045** m, com azimute de **235°57'59"** e distância de **0,47** m, deste segue até o ponto **P852** definido pelas coordenadas N: **7.452.846,476** m e E: **447.255,980** m, com azimute de **235°30'47"** e distância de **0,08** m, deste segue até o ponto **P853** definido

pelas coordenadas N: **7.452.846,204** m e E: **447.255,591** m, com azimute de **235°03'35"** e distância de **0,47** m, deste segue até o ponto **P854** definido pelas coordenadas N: **7.452.846,158** m e E: **447.255,526** m, com azimute de **234°36'23"** e distância de **0,08** m, deste segue até o ponto **P855** definido pelas coordenadas N: **7.452.845,880** m e E: **447.255,142** m, com azimute de **234°09'11"** e distância de **0,47** m, deste segue até o ponto **P856** definido pelas coordenadas N: **7.452.845,833** m e E: **447.255,078** m, com azimute de **233°41'59"** e distância de **0,08** m, deste segue até o ponto **P857** definido pelas coordenadas N: **7.452.845,549** m e E: **447.254,697** m, com azimute de **233°14'48"** e distância de **0,47** m, deste segue até o ponto **P858** definido pelas coordenadas N: **7.452.845,502** m e E: **447.254,634** m, com azimute de **232°47'36"** e distância de **0,08** m, deste segue até o ponto **P859** definido pelas coordenadas N: **7.452.845,212** m e E: **447.254,259** m, com azimute de **232°20'24"** e distância de **0,47** m, deste segue até o ponto **P860** definido pelas coordenadas N: **7.452.845,163** m e E: **447.254,196** m, com azimute de **231°53'12"** e distância de **0,08** m, deste segue até o ponto **P861** definido pelas coordenadas N: **7.452.844,970** m e E: **447.253,955** m, com azimute de **231°26'00"** e distância de **0,31** m, deste segue até o ponto **P862** definido pelas coordenadas N: **7.452.844,909** m e E: **447.253,793** m, com azimute de **249°24'13"** e distância de **0,17** m, deste segue até o ponto **P863** definido pelas coordenadas N: **7.452.844,882** m e E: **447.253,722** m, com azimute de **248°57'54"** e distância de **0,08** m, deste segue até o ponto **P864** definido pelas coordenadas N: **7.452.844,714** m e E: **447.253,294** m, com azimute de **248°31'35"** e distância de **0,46** m, deste segue até o ponto **P865** definido pelas coordenadas N: **7.452.844,685** m e E: **447.253,223** m, com azimute de **248°05'15"** e distância de **0,08** m, deste segue até o ponto **P866** definido pelas coordenadas N: **7.452.844,510** m e E: **447.252,798** m, com azimute de **247°38'56"** e distância de **0,46** m, deste segue até o ponto **P867** definido pelas coordenadas N: **7.452.844,481** m e E: **447.252,728** m, com azimute de **247°12'36"** e distância de **0,08** m, deste segue até o ponto **P868** definido pelas coordenadas N: **7.452.844,299** m e E: **447.252,306** m, com azimute de **246°46'17"** e distância de **0,46** m, deste segue até o ponto **P869** definido pelas coordenadas N: **7.452.844,269** m e E: **447.252,235** m, com azimute de **246°19'58"** e distância de **0,08** m, deste segue até o ponto **P870** definido pelas coordenadas N: **7.452.844,081** m e E: **447.251,816** m, com azimute de **245°53'38"** e distância de **0,46** m, deste segue até o ponto **P871** definido pelas coordenadas N: **7.452.844,049** m e E: **447.251,746** m, com azimute de **245°27'19"** e distância de **0,08** m, deste segue até o ponto **P872** definido pelas coordenadas N: **7.452.843,855** m e E: **447.251,330** m, com azimute de **245°01'00"** e distância de **0,46** m, deste segue até o ponto **P873** definido pelas coordenadas N: **7.452.843,822** m e E: **447.251,261** m, com azimute de **244°34'40"** e distância de **0,08** m, deste segue até o ponto **P874** definido pelas coordenadas N: **7.452.843,622** m e E: **447.250,847** m, com azimute de **244°08'21"** e distância de **0,46** m, deste segue até o ponto **P875** definido pelas coordenadas N: **7.452.843,588** m e E: **447.250,779** m, com azimute de **243°42'02"** e distância de **0,08** m, deste segue até o ponto **P876** definido pelas coordenadas N: **7.452.843,381** m e E: **447.250,368** m, com azimute de **243°15'42"** e distância de **0,46** m, deste segue até o ponto **P877** definido pelas coordenadas N: **7.452.843,346** m e E: **447.250,300** m, com azimute de **242°49'23"** e distância de **0,08** m, deste segue até o ponto **P878** definido pelas coordenadas N: **7.452.843,133** m e E: **447.249,893** m, com azimute de **242°23'04"** e distância de **0,46** m, deste segue até o ponto **P879** definido pelas coordenadas N: **7.452.843,097** m e E: **447.249,826** m, com azimute de **241°56'44"** e distância de **0,08** m, deste segue até o ponto **P880** definido pelas coordenadas N: **7.452.842,878** m e E: **447.249,422** m, com azimute de **241°30'25"** e distância de **0,46** m, deste segue até o ponto **P881** definido pelas coordenadas N: **7.452.842,841** m e E: **447.249,355** m, com azimute de **241°04'05"** e distância de **0,08** m, deste segue até o ponto **P882** definido pelas coordenadas N: **7.452.842,616** m e E: **447.248,955** m, com azimute de **240°37'46"** e distância de **0,46** m, deste segue até o ponto **P883** definido pelas coordenadas N: **7.452.842,578** m e E: **447.248,888** m, com azimute de **240°11'27"** e distância de **0,08** m, deste segue até o ponto **P884** definido pelas coordenadas N: **7.452.842,346** m e E: **447.248,491** m, com azimute de **239°45'07"** e distância de **0,46** m, deste segue até o ponto **P885** definido pelas coordenadas N: **7.452.842,307** m e E: **447.248,425** m, com azimute de **239°18'48"** e distância de **0,08** m, deste segue até o ponto **P886** definido pelas coordenadas N: **7.452.842,070** m e E: **447.248,032** m, com azimute de **238°52'29"** e distância de **0,46** m, deste segue até o ponto **P887** definido pelas coordenadas N: **7.452.842,030** m e E: **447.247,967** m, com azimute de **238°26'09"** e distância de **0,08** m, deste segue até o ponto **P888** definido pelas coordenadas N: **7.452.841,786** m e E: **447.247,577** m, com azimute de **237°59'50"** e distância de **0,46**

m, deste segue até o ponto **P889** definido pelas coordenadas N: **7.452.841,745** m e E: **447.247,513** m, com azimute de **237°33'31"** e distância de **0,08** m, deste segue até o ponto **P890** definido pelas coordenadas N: **7.452.841,496** m e E: **447.247,127** m, com azimute de **237°07'11"** e distância de **0,46** m, deste segue até o ponto **P891** definido pelas coordenadas N: **7.452.841,454** m e E: **447.247,063** m, com azimute de **236°40'52"** e distância de **0,08** m, deste segue até o ponto **P892** definido pelas coordenadas N: **7.452.841,198** m e E: **447.246,681** m, com azimute de **236°14'33"** e distância de **0,46** m, deste segue até o ponto **P893** definido pelas coordenadas N: **7.452.841,155** m e E: **447.246,618** m, com azimute de **235°48'13"** e distância de **0,08** m, deste segue até o ponto **P894** definido pelas coordenadas N: **7.452.840,894** m e E: **447.246,240** m, com azimute de **235°21'54"** e distância de **0,46** m, deste segue até o ponto **P895** definido pelas coordenadas N: **7.452.840,872** m e E: **447.246,208** m, com azimute de **235°08'44"** e distância de **0,04** m, deste segue até o ponto **P896** definido pelas coordenadas N: **7.452.837,940** m e E: **447.242,031** m, com azimute de **234°55'34"** e distância de **5,10** m, deste segue até o ponto **P897** definido pelas coordenadas N: **7.452.837,917** m e E: **447.242,000** m, com azimute de **234°42'21"** e distância de **0,04** m, deste segue até o ponto **P898** definido pelas coordenadas N: **7.452.837,649** m e E: **447.241,624** m, com azimute de **234°29'07"** e distância de **0,46** m, deste segue até o ponto **P899** definido pelas coordenadas N: **7.452.837,604** m e E: **447.241,561** m, com azimute de **234°02'40"** e distância de **0,08** m, deste segue até o ponto **P900** definido pelas coordenadas N: **7.452.837,330** m e E: **447.241,190** m, com azimute de **233°36'13"** e distância de **0,46** m, deste segue até o ponto **P901** definido pelas coordenadas N: **7.452.837,284** m e E: **447.241,128** m, com azimute de **233°09'46"** e distância de **0,08** m, deste segue até o ponto **P902** definido pelas coordenadas N: **7.452.837,004** m e E: **447.240,761** m, com azimute de **232°43'19"** e distância de **0,46** m, deste segue até o ponto **P903** definido pelas coordenadas N: **7.452.836,957** m e E: **447.240,700** m, com azimute de **232°16'52"** e distância de **0,08** m, deste segue até o ponto **P904** definido pelas coordenadas N: **7.452.836,672** m e E: **447.240,337** m, com azimute de **231°50'24"** e distância de **0,46** m, deste segue até o ponto **P905** definido pelas coordenadas N: **7.452.836,624** m e E: **447.240,277** m, com azimute de **231°23'57"** e distância de **0,08** m, deste segue até o ponto **P906** definido pelas coordenadas N: **7.452.836,333** m e E: **447.239,918** m, com azimute de **230°57'30"** e distância de **0,46** m, deste segue até o ponto **P907** definido pelas coordenadas N: **7.452.836,284** m e E: **447.239,859** m, com azimute de **230°31'03"** e distância de **0,08** m, deste segue até o ponto **P908** definido pelas coordenadas N: **7.452.835,988** m e E: **447.239,505** m, com azimute de **230°04'36"** e distância de **0,46** m, deste segue até o ponto **P909** definido pelas coordenadas N: **7.452.835,938** m e E: **447.239,446** m, com azimute de **229°38'09"** e distância de **0,08** m, deste segue até o ponto **P910** definido pelas coordenadas N: **7.452.835,658** m e E: **447.239,121** m, com azimute de **229°11'41"** e distância de **0,43** m, deste segue até o ponto **P911** definido pelas coordenadas N: **7.452.835,553** m e E: **447.238,948** m, com azimute de **238°56'45"** e distância de **0,20** m, deste segue até o ponto **P912** definido pelas coordenadas N: **7.452.835,510** m e E: **447.238,878** m, com azimute de **238°28'51"** e distância de **0,08** m, deste segue até o ponto **P913** definido pelas coordenadas N: **7.452.835,253** m e E: **447.238,465** m, com azimute de **238°00'57"** e distância de **0,49** m, deste segue até o ponto **P914** definido pelas coordenadas N: **7.452.835,209** m e E: **447.238,397** m, com azimute de **237°33'03"** e distância de **0,08** m, deste segue até o ponto **P915** definido pelas coordenadas N: **7.452.834,944** m e E: **447.237,988** m, com azimute de **237°05'10"** e distância de **0,49** m, deste segue até o ponto **P916** definido pelas coordenadas N: **7.452.834,900** m e E: **447.237,920** m, com azimute de **236°37'16"** e distância de **0,08** m, deste segue até o ponto **P917** definido pelas coordenadas N: **7.452.834,629** m e E: **447.237,516** m, com azimute de **236°09'22"** e distância de **0,49** m, deste segue até o ponto **P918** definido pelas coordenadas N: **7.452.834,583** m e E: **447.237,449** m, com azimute de **235°41'28"** e distância de **0,08** m, deste segue até o ponto **P919** definido pelas coordenadas N: **7.452.834,305** m e E: **447.237,049** m, com azimute de **235°13'35"** e distância de **0,49** m, deste segue até o ponto **P920** definido pelas coordenadas N: **7.452.834,258** m e E: **447.236,983** m, com azimute de **234°45'41"** e distância de **0,08** m, deste segue até o ponto **P921** definido pelas coordenadas N: **7.452.833,974** m e E: **447.236,587** m, com azimute de **234°17'47"** e distância de **0,49** m, deste segue até o ponto **P922** definido pelas coordenadas N: **7.452.833,926** m e E: **447.236,522** m, com azimute de **233°49'53"** e distância de **0,08** m, deste segue até o ponto **P923** definido pelas coordenadas N: **7.452.833,636** m e E: **447.236,131** m, com azimute de **233°22'00"** e distância de **0,49** m, deste segue até o ponto **P924** definido pelas coordenadas N: **7.452.833,612** m e E: **447.236,099** m, com

azimute de **233°08'03"** e distância de **0,04** m, deste segue até o ponto **P925** definido pelas coordenadas N: **7.452.828,962** m e E: **447.229,951** m, com azimute de **232°54'06"** e distância de **7,71** m, deste segue até o ponto **P926** definido pelas coordenadas N: **7.452.829,197** m e E: **447.228,293** m, com azimute de **278°02'57"** e distância de **1,67** m, deste segue até o ponto **P927** definido pelas coordenadas N: **7.452.829,202** m e E: **447.228,254** m, com azimute de **277°49'23"** e distância de **0,04** m, deste segue até o ponto **P928** definido pelas coordenadas N: **7.452.829,265** m e E: **447.227,785** m, com azimute de **277°35'49"** e distância de **0,47** m, deste segue até o ponto **P929** definido pelas coordenadas N: **7.452.829,274** m e E: **447.227,706** m, com azimute de **277°08'41"** e distância de **0,08** m, deste segue até o ponto **P930** definido pelas coordenadas N: **7.452.829,330** m e E: **447.227,236** m, com azimute de **276°41'34"** e distância de **0,47** m, deste segue até o ponto **P931** definido pelas coordenadas N: **7.452.829,338** m e E: **447.227,158** m, com azimute de **276°14'26"** e distância de **0,08** m, deste segue até o ponto **P932** definido pelas coordenadas N: **7.452.829,386** m e E: **447.226,687** m, com azimute de **275°47'18"** e distância de **0,47** m, deste segue até o ponto **P933** definido pelas coordenadas N: **7.452.829,393** m e E: **447.226,608** m, com azimute de **275°20'11"** e distância de **0,08** m, deste segue até o ponto **P934** definido pelas coordenadas N: **7.452.829,434** m e E: **447.226,136** m, com azimute de **274°53'03"** e distância de **0,47** m, deste segue até o ponto **P935** definido pelas coordenadas N: **7.452.829,440** m e E: **447.226,058** m, com azimute de **274°25'56"** e distância de **0,08** m, deste segue até o ponto **P936** definido pelas coordenadas N: **7.452.829,472** m e E: **447.225,585** m, com azimute de **273°58'48"** e distância de **0,47** m, deste segue até o ponto **P937** definido pelas coordenadas N: **7.452.829,477** m e E: **447.225,507** m, com azimute de **273°31'40"** e distância de **0,08** m, deste segue até o ponto **P938** definido pelas coordenadas N: **7.452.829,503** m e E: **447.225,034** m, com azimute de **273°04'33"** e distância de **0,47** m, deste segue até o ponto **P939** definido pelas coordenadas N: **7.452.829,506** m e E: **447.224,955** m, com azimute de **272°37'25"** e distância de **0,08** m, deste segue até o ponto **P940** definido pelas coordenadas N: **7.452.829,524** m e E: **447.224,482** m, com azimute de **272°10'17"** e distância de **0,47** m, deste segue até o ponto **P941** definido pelas coordenadas N: **7.452.829,527** m e E: **447.224,403** m, com azimute de **271°43'10"** e distância de **0,08** m, deste segue até o ponto **P942** definido pelas coordenadas N: **7.452.829,537** m e E: **447.223,930** m, com azimute de **271°16'02"** e distância de **0,47** m, deste segue até o ponto **P943** definido pelas coordenadas N: **7.452.829,538** m e E: **447.223,851** m, com azimute de **270°48'54"** e distância de **0,08** m, deste segue até o ponto **P944** definido pelas coordenadas N: **7.452.829,541** m e E: **447.223,377** m, com azimute de **270°21'47"** e distância de **0,47** m, deste segue até o ponto **P945** definido pelas coordenadas N: **7.452.829,541** m e E: **447.223,299** m, com azimute de **269°54'39"** e distância de **0,08** m, deste segue até o ponto **P946** definido pelas coordenadas N: **7.452.829,537** m e E: **447.222,825** m, com azimute de **269°27'32"** e distância de **0,47** m, deste segue até o ponto **P947** definido pelas coordenadas N: **7.452.829,535** m e E: **447.222,746** m, com azimute de **269°00'24"** e distância de **0,08** m, deste segue até o ponto **P948** definido pelas coordenadas N: **7.452.829,523** m e E: **447.222,273** m, com azimute de **268°33'16"** e distância de **0,47** m, deste segue até o ponto **P949** definido pelas coordenadas N: **7.452.829,521** m e E: **447.222,194** m, com azimute de **268°06'09"** e distância de **0,08** m, deste segue até o ponto **P950** definido pelas coordenadas N: **7.452.829,501** m e E: **447.221,721** m, com azimute de **267°39'01"** e distância de **0,47** m, deste segue até o ponto **P951** definido pelas coordenadas N: **7.452.829,497** m e E: **447.221,642** m, com azimute de **267°11'53"** e distância de **0,08** m, deste segue até o ponto **P952** definido pelas coordenadas N: **7.452.829,471** m e E: **447.221,169** m, com azimute de **266°44'46"** e distância de **0,47** m, deste segue até o ponto **P953** definido pelas coordenadas N: **7.452.829,465** m e E: **447.221,091** m, com azimute de **266°17'38"** e distância de **0,08** m, deste segue até o ponto **P954** definido pelas coordenadas N: **7.452.829,431** m e E: **447.220,619** m, com azimute de **265°50'31"** e distância de **0,47** m, deste segue até o ponto **P955** definido pelas coordenadas N: **7.452.829,425** m e E: **447.220,540** m, com azimute de **265°23'23"** e distância de **0,08** m, deste segue até o ponto **P956** definido pelas coordenadas N: **7.452.829,383** m e E: **447.220,068** m, com azimute de **264°56'15"** e distância de **0,47** m, deste segue até o ponto **P957** definido pelas coordenadas N: **7.452.829,375** m e E: **447.219,990** m, com azimute de **264°29'08"** e distância de **0,08** m, deste segue até o ponto **P958** definido pelas coordenadas N: **7.452.829,326** m e E: **447.219,519** m, com azimute de **264°02'00"** e distância de **0,47** m, deste segue até o ponto **P959** definido pelas coordenadas N: **7.452.829,322** m e E: **447.219,480** m, com azimute de **263°48'26"** e distância de **0,04** m, deste segue até o ponto **P960** definido pelas coordenadas N:

7.452.828,997 m e E: 447.216,587 m, com azimute de **263°34'52"** e distância de **2,91** m, deste segue até o ponto **P961** definido pelas coordenadas N: **7.452.828,957** m e E: **447.216,052** m, com azimute de **265°45'49"** e distância de **0,54** m, deste segue até o ponto **P962** definido pelas coordenadas N: **7.452.828,955** m e E: **447.216,029** m, com azimute de **265°37'55"** e distância de **0,02** m, deste segue até o ponto **P963** definido pelas coordenadas N: **7.452.828,934** m e E: **447.215,754** m, com azimute de **265°30'00"** e distância de **0,28** m, deste segue até o ponto **P964** definido pelas coordenadas N: **7.452.828,932** m e E: **447.215,731** m, com azimute de **265°22'05"** e distância de **0,02** m, deste segue até o ponto **P965** definido pelas coordenadas N: **7.452.828,843** m e E: **447.214,664** m, com azimute de **265°14'11"** e distância de **1,07** m, deste segue até o ponto **P966** definido pelas coordenadas N: **7.452.828,839** m e E: **447.214,625** m, com azimute de **265°00'38"** e distância de **0,04** m, deste segue até o ponto **P967** definido pelas coordenadas N: **7.452.828,796** m e E: **447.214,154** m, com azimute de **264°47'05"** e distância de **0,47** m, deste segue até o ponto **P968** definido pelas coordenadas N: **7.452.828,789** m e E: **447.214,076** m, com azimute de **264°19'59"** e distância de **0,08** m, deste segue até o ponto **P969** definido pelas coordenadas N: **7.452.828,738** m e E: **447.213,605** m, com azimute de **263°52'53"** e distância de **0,47** m, deste segue até o ponto **P970** definido pelas coordenadas N: **7.452.828,729** m e E: **447.213,527** m, com azimute de **263°25'48"** e distância de **0,08** m, deste segue até o ponto **P971** definido pelas coordenadas N: **7.452.828,671** m e E: **447.213,058** m, com azimute de **262°58'42"** e distância de **0,47** m, deste segue até o ponto **P972** definido pelas coordenadas N: **7.452.828,661** m e E: **447.212,980** m, com azimute de **262°31'36"** e distância de **0,08** m, deste segue até o ponto **P973** definido pelas coordenadas N: **7.452.828,596** m e E: **447.212,511** m, com azimute de **262°04'30"** e distância de **0,47** m, deste segue até o ponto **P974** definido pelas coordenadas N: **7.452.828,584** m e E: **447.212,433** m, com azimute de **261°37'24"** e distância de **0,08** m, deste segue até o ponto **P975** definido pelas coordenadas N: **7.452.828,559** m e E: **447.212,271** m, com azimute de **261°10'18"** e distância de **0,16** m, deste segue até o ponto **P976** definido pelas coordenadas N: **7.452.828,641** m e E: **447.211,849** m, com azimute de **280°55'22"** e distância de **0,43** m, deste segue até o ponto **P977** definido pelas coordenadas N: **7.452.828,648** m e E: **447.211,812** m, com azimute de **280°42'21"** e distância de **0,04** m, deste segue até o ponto **P978** definido pelas coordenadas N: **7.452.828,730** m e E: **447.211,365** m, com azimute de **280°29'19"** e distância de **0,45** m, deste segue até o ponto **P979** definido pelas coordenadas N: **7.452.828,744** m e E: **447.211,290** m, com azimute de **280°03'17"** e distância de **0,08** m, deste segue até o ponto **P980** definido pelas coordenadas N: **7.452.828,820** m e E: **447.210,842** m, com azimute de **279°37'14"** e distância de **0,45** m, deste segue até o ponto **P981** definido pelas coordenadas N: **7.452.828,832** m e E: **447.210,767** m, com azimute de **279°11'11"** e distância de **0,08** m, deste segue até o ponto **P982** definido pelas coordenadas N: **7.452.828,901** m e E: **447.210,318** m, com azimute de **278°45'09"** e distância de **0,45** m, deste segue até o ponto **P983** definido pelas coordenadas N: **7.452.828,912** m e E: **447.210,243** m, com azimute de **278°19'06"** e distância de **0,08** m, deste segue até o ponto **P984** definido pelas coordenadas N: **7.452.828,974** m e E: **447.209,793** m, com azimute de **277°53'03"** e distância de **0,45** m, deste segue até o ponto **P985** definido pelas coordenadas N: **7.452.828,984** m e E: **447.209,718** m, com azimute de **277°27'00"** e distância de **0,08** m, deste segue até o ponto **P986** definido pelas coordenadas N: **7.452.829,040** m e E: **447.209,266** m, com azimute de **277°00'58"** e distância de **0,45** m, deste segue até o ponto **P987** definido pelas coordenadas N: **7.452.829,044** m e E: **447.209,229** m, com azimute de **276°47'56"** e distância de **0,04** m, deste segue até o ponto **P988** definido pelas coordenadas N: **7.452.829,177** m e E: **447.208,073** m, com azimute de **276°34'55"** e distância de **1,16** m, deste segue até o ponto **P989** definido pelas coordenadas N: **7.452.829,182** m e E: **447.208,035** m, com azimute de **276°21'28"** e distância de **0,04** m, deste segue até o ponto **P990** definido pelas coordenadas N: **7.452.829,232** m e E: **447.207,568** m, com azimute de **276°08'01"** e distância de **0,47** m, deste segue até o ponto **P991** definido pelas coordenadas N: **7.452.829,240** m e E: **447.207,490** m, com azimute de **275°41'06"** e distância de **0,08** m, deste segue até o ponto **P992** definido pelas coordenadas N: **7.452.829,282** m e E: **447.207,022** m, com azimute de **275°14'12"** e distância de **0,47** m, deste segue até o ponto **P993** definido pelas coordenadas N: **7.452.829,289** m e E: **447.206,944** m, com azimute de **274°47'18"** e distância de **0,08** m, deste segue até o ponto **P994** definido pelas coordenadas N: **7.452.829,325** m e E: **447.206,476** m, com azimute de **274°20'23"** e distância de **0,47** m, deste segue até o ponto **P995** definido pelas coordenadas N: **7.452.829,330** m e E: **447.206,398** m, com azimute de **273°53'29"** e distância de **0,08** m, deste segue até o

ponto **P996** definido pelas coordenadas N: **7.452.829,358** m e E: **447.205,929** m, com azimute de **273°26'35"** e distância de **0,47** m, deste segue até o ponto **P997** definido pelas coordenadas N: **7.452.829,362** m e E: **447.205,851** m, com azimute de **272°59'40"** e distância de **0,08** m, deste segue até o ponto **P998** definido pelas coordenadas N: **7.452.829,383** m e E: **447.205,382** m, com azimute de **272°32'46"** e distância de **0,47** m, deste segue até o ponto **P999** definido pelas coordenadas N: **7.452.829,386** m e E: **447.205,304** m, com azimute de **272°05'51"** e distância de **0,08** m, deste segue até o ponto **P1000** definido pelas coordenadas N: **7.452.829,399** m e E: **447.204,834** m, com azimute de **271°38'57"** e distância de **0,47** m, deste segue até o ponto **P1001** definido pelas coordenadas N: **7.452.829,401** m e E: **447.204,756** m, com azimute de **271°12'03"** e distância de **0,08** m, deste segue até o ponto **P1002** definido pelas coordenadas N: **7.452.829,407** m e E: **447.204,286** m, com azimute de **270°45'08"** e distância de **0,47** m, deste segue até o ponto **P1003** definido pelas coordenadas N: **7.452.829,408** m e E: **447.204,208** m, com azimute de **270°18'14"** e distância de **0,08** m, deste segue até o ponto **P1004** definido pelas coordenadas N: **7.452.829,407** m e E: **447.204,056** m, com azimute de **269°51'20"** e distância de **0,15** m, deste segue até o ponto **P1005** definido pelas coordenadas N: **7.452.829,475** m e E: **447.203,755** m, com azimute de **282°46'16"** e distância de **0,31** m, deste segue até o ponto **P1006** definido pelas coordenadas N: **7.452.829,484** m e E: **447.203,718** m, com azimute de **282°33'07"** e distância de **0,04** m, deste segue até o ponto **P1007** definido pelas coordenadas N: **7.452.829,582** m e E: **447.203,269** m, com azimute de **282°19'58"** e distância de **0,46** m, deste segue até o ponto **P1008** definido pelas coordenadas N: **7.452.829,598** m e E: **447.203,194** m, com azimute de **281°53'40"** e distância de **0,08** m, deste segue até o ponto **P1009** definido pelas coordenadas N: **7.452.829,689** m e E: **447.202,744** m, com azimute de **281°27'21"** e distância de **0,46** m, deste segue até o ponto **P1010** definido pelas coordenadas N: **7.452.829,703** m e E: **447.202,669** m, com azimute de **281°01'03"** e distância de **0,08** m, deste segue até o ponto **P1011** definido pelas coordenadas N: **7.452.829,788** m e E: **447.202,218** m, com azimute de **280°34'44"** e distância de **0,46** m, deste segue até o ponto **P1012** definido pelas coordenadas N: **7.452.829,801** m e E: **447.202,143** m, com azimute de **280°08'26"** e distância de **0,08** m, deste segue até o ponto **P1013** definido pelas coordenadas N: **7.452.829,879** m e E: **447.201,690** m, com azimute de **279°42'08"** e distância de **0,46** m, deste segue até o ponto **P1014** definido pelas coordenadas N: **7.452.829,891** m e E: **447.201,615** m, com azimute de **279°15'49"** e distância de **0,08** m, deste segue até o ponto **P1015** definido pelas coordenadas N: **7.452.829,961** m e E: **447.201,161** m, com azimute de **278°49'31"** e distância de **0,46** m, deste segue até o ponto **P1016** definido pelas coordenadas N: **7.452.829,962** m e E: **447.201,156** m, com azimute de **278°23'12"** e distância de **0,00** m, deste segue até o ponto **P1017** definido pelas coordenadas N: **7.452.830,033** m e E: **447.200,900** m, com azimute de **285°32'59"** e distância de **0,27** m, deste segue até o ponto **P1018** definido pelas coordenadas N: **7.452.831,016** m e E: **447.198,269** m, com azimute de **290°29'13"** e distância de **2,81** m, deste segue até o ponto **P1019** definido pelas coordenadas N: **7.452.831,030** m e E: **447.198,232** m, com azimute de **290°15'45"** e distância de **0,04** m, deste segue até o ponto **P1020** definido pelas coordenadas N: **7.452.831,191** m e E: **447.197,791** m, com azimute de **290°02'16"** e distância de **0,47** m, deste segue até o ponto **P1021** definido pelas coordenadas N: **7.452.831,217** m e E: **447.197,717** m, com azimute de **289°35'19"** e distância de **0,08** m, deste segue até o ponto **P1022** definido pelas coordenadas N: **7.452.831,371** m e E: **447.197,272** m, com azimute de **289°08'22"** e distância de **0,47** m, deste segue até o ponto **P1023** definido pelas coordenadas N: **7.452.831,396** m e E: **447.197,198** m, com azimute de **288°41'25"** e distância de **0,08** m, deste segue até o ponto **P1024** definido pelas coordenadas N: **7.452.831,544** m e E: **447.196,751** m, com azimute de **288°14'28"** e distância de **0,47** m, deste segue até o ponto **P1025** definido pelas coordenadas N: **7.452.831,568** m e E: **447.196,677** m, com azimute de **287°47'31"** e distância de **0,08** m, deste segue até o ponto **P1026** definido pelas coordenadas N: **7.452.831,708** m e E: **447.196,228** m, com azimute de **287°20'34"** e distância de **0,47** m, deste segue até o ponto **P1027** definido pelas coordenadas N: **7.452.831,731** m e E: **447.196,153** m, com azimute de **286°53'37"** e distância de **0,08** m, deste segue até o ponto **P1028** definido pelas coordenadas N: **7.452.831,864** m e E: **447.195,702** m, com azimute de **286°26'40"** e distância de **0,47** m, deste segue até o ponto **P1029** definido pelas coordenadas N: **7.452.831,885** m e E: **447.195,626** m, com azimute de

285°59'43" e distância de 0,08 m, deste segue até o ponto P1030 definido pelas coordenadas N: 7.452.832,011 m e E: 447.195,173 m, com azimute de 285°32'46" e distância de 0,47 m, deste segue até o ponto P1031 definido pelas coordenadas N: 7.452.832,032 m e E: 447.195,097 m, com azimute de 285°05'49" e distância de 0,08 m, deste segue até o ponto P1032 definido pelas coordenadas N: 7.452.832,151 m e E: 447.194,642 m, com azimute de 284°38'52" e distância de 0,47 m, deste segue até o ponto P1033 definido pelas coordenadas N: 7.452.832,161 m e E: 447.194,604 m, com azimute de 284°25'23" e distância de 0,04 m, deste segue até o ponto P1034 definido pelas coordenadas N: 7.452.833,094 m e E: 447.190,916 m, com azimute de 284°11'55" e distância de 3,80 m, deste segue até o ponto P1035 definido pelas coordenadas N: 7.452.833,103 m e E: 447.190,879 m, com azimute de 283°58'43" e distância de 0,04 m, deste segue até o ponto P1036 definido pelas coordenadas N: 7.452.833,213 m e E: 447.190,431 m, com azimute de 283°45'31" e distância de 0,46 m, deste segue até o ponto P1037 definido pelas coordenadas N: 7.452.833,230 m e E: 447.190,356 m, com azimute de 283°19'07" e distância de 0,08 m, deste segue até o ponto P1038 definido pelas coordenadas N: 7.452.833,333 m e E: 447.189,907 m, com azimute de 282°52'43" e distância de 0,46 m, deste segue até o ponto P1039 definido pelas coordenadas N: 7.452.833,350 m e E: 447.189,832 m, com azimute de 282°26'18" e distância de 0,08 m, deste segue até o ponto P1040 definido pelas coordenadas N: 7.452.833,445 m e E: 447.189,381 m, com azimute de 281°59'54" e distância de 0,46 m, deste segue até o ponto P1041 definido pelas coordenadas N: 7.452.833,461 m e E: 447.189,306 m, com azimute de 281°33'30" e distância de 0,08 m, deste segue até o ponto P1042 definido pelas coordenadas N: 7.452.833,550 m e E: 447.188,854 m, com azimute de 281°07'06" e distância de 0,46 m, deste segue até o ponto P1043 definido pelas coordenadas N: 7.452.833,564 m e E: 447.188,779 m, com azimute de 280°40'42" e distância de 0,08 m, deste segue até o ponto P1044 definido pelas coordenadas N: 7.452.833,646 m e E: 447.188,325 m, com azimute de 280°14'18" e distância de 0,46 m, deste segue até o ponto P1045 definido pelas coordenadas N: 7.452.833,659 m e E: 447.188,249 m, com azimute de 279°47'54" e distância de 0,08 m, deste segue até o ponto P1046 definido pelas coordenadas N: 7.452.833,734 m e E: 447.187,795 m, com azimute de 279°21'30" e distância de 0,46 m, deste segue até o ponto P1047 definido pelas coordenadas N: 7.452.833,746 m e E: 447.187,719 m, com azimute de 278°55'06" e distância de 0,08 m, deste segue até o ponto P1048 definido pelas coordenadas N: 7.452.833,814 m e E: 447.187,263 m, com azimute de 278°28'42" e distância de 0,46 m, deste segue até o ponto P1049 definido pelas coordenadas N: 7.452.833,824 m e E: 447.187,187 m, com azimute de 278°02'18" e distância de 0,08 m, deste segue até o ponto P1050 definido pelas coordenadas N: 7.452.833,885 m e E: 447.186,730 m, com azimute de 277°35'53" e distância de 0,46 m, deste segue até o ponto P1051 definido pelas coordenadas N: 7.452.833,895 m e E: 447.186,654 m, com azimute de 277°09'29" e distância de 0,08 m, deste segue até o ponto P1052 definido pelas coordenadas N: 7.452.833,949 m e E: 447.186,197 m, com azimute de 276°43'05" e distância de 0,46 m, deste segue até o ponto P1053 definido pelas coordenadas N: 7.452.833,957 m e E: 447.186,120 m, com azimute de 276°16'41" e distância de 0,08 m, deste segue até o ponto P1054 definido pelas coordenadas N: 7.452.834,004 m e E: 447.185,662 m, com azimute de 275°50'17" e distância de 0,46 m, deste segue até o ponto P1055 definido pelas coordenadas N: 7.452.834,011 m e E: 447.185,585 m, com azimute de 275°23'53" e distância de 0,08 m, deste segue até o ponto P1056 definido pelas coordenadas N: 7.452.834,051 m e E: 447.185,126 m, com azimute de 274°57'29" e distância de 0,46 m, deste segue até o ponto P1057 definido pelas coordenadas N: 7.452.834,057 m e E: 447.185,050 m, com azimute de 274°31'05" e distância de 0,08 m, deste segue até o ponto P1058 definido pelas coordenadas N: 7.452.834,090 m e E: 447.184,590 m, com azimute de 274°04'41" e distância de 0,46 m, deste segue até o ponto P1059 definido pelas coordenadas N: 7.452.834,095 m e E: 447.184,514 m, com azimute de 273°38'17" e distância de 0,08 m, deste segue até o ponto P1060 definido pelas coordenadas N: 7.452.834,120 m e E: 447.184,053 m, com azimute de 273°11'53" e distância de 0,46 m, deste segue até o ponto P1061 definido pelas coordenadas N: 7.452.834,124 m e E: 447.183,977 m, com azimute de 272°45'29" e distância de 0,08 m, deste segue até o ponto P1062 definido pelas coordenadas N: 7.452.834,143 m e E: 447.183,516 m, com azimute de 272°19'04" e distância de 0,46 m, deste segue até o

ponto **P1063** definido pelas coordenadas N: **7.452.834,144** m e E: **447.183,478** m, com azimute de **272°05'52"** e distância de **0,04** m, deste segue até o ponto **P1064** definido pelas coordenadas N: **7.452.834,223** m e E: **447.181,068** m, com azimute de **271°52'40"** e distância de **2,41** m, deste segue até o ponto **P1065** definido pelas coordenadas N: **7.452.834,386** m e E: **447.177,813** m, com azimute de **272°51'45"** e distância de **3,26** m, deste segue até o ponto **P1066** definido pelas coordenadas N: **7.452.834,387** m e E: **447.177,795** m, com azimute de **272°45'37"** e distância de **0,02** m, deste segue até o ponto **P1067** definido pelas coordenadas N: **7.452.834,397** m e E: **447.177,582** m, com azimute de **272°39'30"** e distância de **0,21** m, deste segue até o ponto **P1068** definido pelas coordenadas N: **7.452.834,398** m e E: **447.177,564** m, com azimute de **272°33'22"** e distância de **0,02** m, deste segue até o ponto **P1069** definido pelas coordenadas N: **7.452.834,531** m e E: **447.174,453** m, com azimute de **272°27'15"** e distância de **3,11** m, deste segue até o ponto **P1070** definido pelas coordenadas N: **7.452.834,532** m e E: **447.174,413** m, com azimute de **272°13'37"** e distância de **0,04** m, deste segue até o ponto **P1071** definido pelas coordenadas N: **7.452.834,549** m e E: **447.173,938** m, com azimute de **271°59'59"** e distância de **0,48** m, deste segue até o ponto **P1072** definido pelas coordenadas N: **7.452.834,551** m e E: **447.173,859** m, com azimute de **271°32'43"** e distância de **0,08** m, deste segue até o ponto **P1073** definido pelas coordenadas N: **7.452.834,560** m e E: **447.173,383** m, com azimute de **271°05'28"** e distância de **0,48** m, deste segue até o ponto **P1074** definido pelas coordenadas N: **7.452.834,561** m e E: **447.173,304** m, com azimute de **270°38'12"** e distância de **0,08** m, deste segue até o ponto **P1075** definido pelas coordenadas N: **7.452.834,563** m e E: **447.172,828** m, com azimute de **270°10'57"** e distância de **0,48** m, deste segue até o ponto **P1076** definido pelas coordenadas N: **7.452.834,562** m e E: **447.172,749** m, com azimute de **269°43'41"** e distância de **0,08** m, deste segue até o ponto **P1077** definido pelas coordenadas N: **7.452.834,556** m e E: **447.172,273** m, com azimute de **269°16'25"** e distância de **0,48** m, deste segue até o ponto **P1078** definido pelas coordenadas N: **7.452.834,555** m e E: **447.172,194** m, com azimute de **268°49'10"** e distância de **0,08** m, deste segue até o ponto **P1079** definido pelas coordenadas N: **7.452.834,541** m e E: **447.171,718** m, com azimute de **268°21'54"** e distância de **0,48** m, deste segue até o ponto **P1080** definido pelas coordenadas N: **7.452.834,538** m e E: **447.171,639** m, com azimute de **267°54'39"** e distância de **0,08** m, deste segue até o ponto **P1081** definido pelas coordenadas N: **7.452.834,517** m e E: **447.171,164** m, com azimute de **267°27'23"** e distância de **0,48** m, deste segue até o ponto **P1082** definido pelas coordenadas N: **7.452.834,513** m e E: **447.171,084** m, com azimute de **267°00'08"** e distância de **0,08** m, deste segue até o ponto **P1083** definido pelas coordenadas N: **7.452.834,484** m e E: **447.170,609** m, com azimute de **266°32'52"** e distância de **0,48** m, deste segue até o ponto **P1084** definido pelas coordenadas N: **7.452.834,479** m e E: **447.170,530** m, com azimute de **266°05'36"** e distância de **0,08** m, deste segue até o ponto **P1085** definido pelas coordenadas N: **7.452.834,443** m e E: **447.170,056** m, com azimute de **265°38'21"** e distância de **0,48** m, deste segue até o ponto **P1086** definido pelas coordenadas N: **7.452.834,436** m e E: **447.169,977** m, com azimute de **265°11'05"** e distância de **0,08** m, deste segue até o ponto **P1087** definido pelas coordenadas N: **7.452.834,392** m e E: **447.169,503** m, com azimute de **264°43'50"** e distância de **0,48** m, deste segue até o ponto **P1088** definido pelas coordenadas N: **7.452.834,384** m e E: **447.169,424** m, com azimute de **264°16'34"** e distância de **0,08** m, deste segue até o ponto **P1089** definido pelas coordenadas N: **7.452.834,333** m e E: **447.168,951** m, com azimute de **263°49'19"** e distância de **0,48** m, deste segue até o ponto **P1090** definido pelas coordenadas N: **7.452.834,329** m e E: **447.168,912** m, com azimute de **263°35'41"** e distância de **0,04** m, deste segue até o ponto **P1091** definido pelas coordenadas N: **7.452.833,930** m e E: **447.165,485** m, com azimute de **263°22'03"** e distância de **3,45** m, deste segue até o ponto **P1092** definido pelas coordenadas N: **7.452.833,656** m e E: **447.162,547** m, com azimute de **264°40'04"** e distância de **2,95** m, deste segue até o ponto **P1093** definido pelas coordenadas N: **7.452.833,652** m e E: **447.162,509** m, com azimute de **264°26'45"** e distância de **0,04** m, deste segue até o ponto **P1094** definido pelas coordenadas N: **7.452.833,605** m e E: **447.162,046** m, com azimute de **264°13'26"** e distância de **0,46** m, deste segue até o ponto **P1095** definido pelas coordenadas N: **7.452.833,597** m e E: **447.161,969** m, com azimute de **263°46'47"** e distância de **0,08** m, deste segue até o ponto **P1096** definido pelas coordenadas N:

7.452.833,543 m e E: 447.161,507 m, com azimute de **263°20'09"** e distância de **0,46** m, deste segue até o ponto **P1097** definido pelas coordenadas N: **7.452.833,534** m e E: **447.161,430** m, com azimute de **262°53'30"** e distância de **0,08** m, deste segue até o ponto **P1098** definido pelas coordenadas N: **7.452.833,472** m e E: **447.160,969** m, com azimute de **262°26'51"** e distância de **0,46** m, deste segue até o ponto **P1099** definido pelas coordenadas N: **7.452.833,462** m e E: **447.160,893** m, com azimute de **262°00'13"** e distância de **0,08** m, deste segue até o ponto **P1100** definido pelas coordenadas N: **7.452.833,393** m e E: **447.160,433** m, com azimute de **261°33'34"** e distância de **0,46** m, deste segue até o ponto **P1101** definido pelas coordenadas N: **7.452.833,381** m e E: **447.160,356** m, com azimute de **261°06'56"** e distância de **0,08** m, deste segue até o ponto **P1102** definido pelas coordenadas N: **7.452.833,306** m e E: **447.159,897** m, com azimute de **260°40'17"** e distância de **0,46** m, deste segue até o ponto **P1103** definido pelas coordenadas N: **7.452.833,293** m e E: **447.159,821** m, com azimute de **260°13'39"** e distância de **0,08** m, deste segue até o ponto **P1104** definido pelas coordenadas N: **7.452.833,210** m e E: **447.159,363** m, com azimute de **259°47'00"** e distância de **0,46** m, deste segue até o ponto **P1105** definido pelas coordenadas N: **7.452.833,196** m e E: **447.159,287** m, com azimute de **259°20'22"** e distância de **0,08** m, deste segue até o ponto **P1106** definido pelas coordenadas N: **7.452.833,107** m e E: **447.158,831** m, com azimute de **258°53'43"** e distância de **0,46** m, deste segue até o ponto **P1107** definido pelas coordenadas N: **7.452.833,091** m e E: **447.158,755** m, com azimute de **258°27'04"** e distância de **0,08** m, deste segue até o ponto **P1108** definido pelas coordenadas N: **7.452.832,994** m e E: **447.158,300** m, com azimute de **258°00'26"** e distância de **0,46** m, deste segue até o ponto **P1109** definido pelas coordenadas N: **7.452.832,978** m e E: **447.158,224** m, com azimute de **257°33'47"** e distância de **0,08** m, deste segue até o ponto **P1110** definido pelas coordenadas N: **7.452.832,874** m e E: **447.157,771** m, com azimute de **257°07'09"** e distância de **0,46** m, deste segue até o ponto **P1111** definido pelas coordenadas N: **7.452.832,856** m e E: **447.157,696** m, com azimute de **256°40'30"** e distância de **0,08** m, deste segue até o ponto **P1112** definido pelas coordenadas N: **7.452.832,746** m e E: **447.157,244** m, com azimute de **256°13'52"** e distância de **0,46** m, deste segue até o ponto **P1113** definido pelas coordenadas N: **7.452.832,726** m e E: **447.157,169** m, com azimute de **255°47'13"** e distância de **0,08** m, deste segue até o ponto **P1114** definido pelas coordenadas N: **7.452.832,609** m e E: **447.156,719** m, com azimute de **255°20'35"** e distância de **0,46** m, deste segue até o ponto **P1115** definido pelas coordenadas N: **7.452.832,599** m e E: **447.156,682** m, com azimute de **255°07'15"** e distância de **0,04** m, deste segue até o ponto **P1116** definido pelas coordenadas N: **7.452.831,843** m e E: **447.153,882** m, com azimute de **254°53'56"** e distância de **2,90** m, deste segue até o ponto **P1117** definido pelas coordenadas N: **7.452.831,833** m e E: **447.153,846** m, com azimute de **254°41'02"** e distância de **0,04** m, deste segue até o ponto **P1118** definido pelas coordenadas N: **7.452.831,713** m e E: **447.153,412** m, com azimute de **254°28'07"** e distância de **0,45** m, deste segue até o ponto **P1119** definido pelas coordenadas N: **7.452.831,692** m e E: **447.153,339** m, com azimute de **254°02'18"** e distância de **0,08** m, deste segue até o ponto **P1120** definido pelas coordenadas N: **7.452.831,565** m e E: **447.152,907** m, com azimute de **253°36'29"** e distância de **0,45** m, deste segue até o ponto **P1121** definido pelas coordenadas N: **7.452.831,543** m e E: **447.152,835** m, com azimute de **253°10'40"** e distância de **0,08** m, deste segue até o ponto **P1122** definido pelas coordenadas N: **7.452.831,410** m e E: **447.152,405** m, com azimute de **252°44'51"** e distância de **0,45** m, deste segue até o ponto **P1123** definido pelas coordenadas N: **7.452.831,387** m e E: **447.152,333** m, com azimute de **252°19'02"** e distância de **0,08** m, deste segue até o ponto **P1124** definido pelas coordenadas N: **7.452.831,247** m e E: **447.151,905** m, com azimute de **251°53'14"** e distância de **0,45** m, deste segue até o ponto **P1125** definido pelas coordenadas N: **7.452.831,223** m e E: **447.151,834** m, com azimute de **251°27'25"** e distância de **0,08** m, deste segue até o ponto **P1126** definido pelas coordenadas N: **7.452.831,076** m e E: **447.151,408** m, com azimute de **251°01'36"** e distância de **0,45** m, deste segue até o ponto **P1127** definido pelas coordenadas N: **7.452.831,051** m e E: **447.151,337** m, com azimute de **250°35'47"** e distância de **0,08** m, deste segue até o ponto **P1128** definido pelas coordenadas N: **7.452.830,899** m e E: **447.150,913** m, com azimute de **250°09'58"** e distância de **0,45** m, deste segue até o ponto **P1129** definido pelas coordenadas N: **7.452.830,873** m e E: **447.150,843** m, com azimute de

249°44'09" e distância de 0,08 m, deste segue até o ponto P1130 definido pelas coordenadas N: 7.452.830,713 m e E: 447.150,421 m, com azimute de 249°18'20" e distância de 0,45 m, deste segue até o ponto P1131 definido pelas coordenadas N: 7.452.830,700 m e E: 447.150,386 m, com azimute de 249°05'25" e distância de 0,04 m, deste segue até o ponto P1132 definido pelas coordenadas N: 7.452.829,189 m e E: 447.146,476 m, com azimute de 248°52'31" e distância de 4,19 m, deste segue até o ponto P1133 definido pelas coordenadas N: 7.452.829,178 m e E: 447.146,447 m, com azimute de 248°41'53" e distância de 0,03 m, deste segue até o ponto P1134 definido pelas coordenadas N: 7.452.829,042 m e E: 447.146,101 m, com azimute de 248°31'15" e distância de 0,37 m, deste segue até o ponto P1135 definido pelas coordenadas N: 7.452.829,019 m e E: 447.146,044 m, com azimute de 248°09'58" e distância de 0,06 m, deste segue até o ponto P1136 definido pelas coordenadas N: 7.452.828,879 m e E: 447.145,700 m, com azimute de 247°48'41" e distância de 0,37 m, deste segue até o ponto P1137 definido pelas coordenadas N: 7.452.828,867 m e E: 447.145,671 m, com azimute de 247°38'03" e distância de 0,03 m, deste segue até o ponto P1138 definido pelas coordenadas N: 7.452.827,889 m e E: 447.143,316 m, com azimute de 247°27'25" e distância de 2,55 m, deste segue até o ponto P1139 definido pelas coordenadas N: 7.452.827,875 m e E: 447.143,281 m, com azimute de 247°14'27" e distância de 0,04 m, deste segue até o ponto P1140 definido pelas coordenadas N: 7.452.827,698 m e E: 447.142,865 m, com azimute de 247°01'29" e distância de 0,45 m, deste segue até o ponto P1141 definido pelas coordenadas N: 7.452.827,668 m e E: 447.142,796 m, com azimute de 246°35'34" e distância de 0,08 m, deste segue até o ponto P1142 definido pelas coordenadas N: 7.452.827,485 m e E: 447.142,382 m, com azimute de 246°09'38" e distância de 0,45 m, deste segue até o ponto P1143 definido pelas coordenadas N: 7.452.827,454 m e E: 447.142,313 m, com azimute de 245°43'43" e distância de 0,08 m, deste segue até o ponto P1144 definido pelas coordenadas N: 7.452.827,265 m e E: 447.141,902 m, com azimute de 245°17'47" e distância de 0,45 m, deste segue até o ponto P1145 definido pelas coordenadas N: 7.452.827,233 m e E: 447.141,834 m, com azimute de 244°51'52" e distância de 0,08 m, deste segue até o ponto P1146 definido pelas coordenadas N: 7.452.827,038 m e E: 447.141,425 m, com azimute de 244°25'56" e distância de 0,45 m, deste segue até o ponto P1147 definido pelas coordenadas N: 7.452.827,005 m e E: 447.141,358 m, com azimute de 244°00'01" e distância de 0,08 m, deste segue até o ponto P1148 definido pelas coordenadas N: 7.452.826,803 m e E: 447.140,952 m, com azimute de 243°34'05" e distância de 0,45 m, deste segue até o ponto P1149 definido pelas coordenadas N: 7.452.826,769 m e E: 447.140,885 m, com azimute de 243°08'09" e distância de 0,08 m, deste segue até o ponto P1150 definido pelas coordenadas N: 7.452.826,562 m e E: 447.140,483 m, com azimute de 242°42'14" e distância de 0,45 m, deste segue até o ponto P1151 definido pelas coordenadas N: 7.452.826,544 m e E: 447.140,450 m, com azimute de 242°29'16" e distância de 0,04 m, deste segue até o ponto P1152 definido pelas coordenadas N: 7.452.824,722 m e E: 447.136,983 m, com azimute de 242°16'18" e distância de 3,92 m, deste segue até o ponto P1153 definido pelas coordenadas N: 7.452.824,707 m e E: 447.136,954 m, com azimute de 242°04'51" e distância de 0,03 m, deste segue até o ponto P1154 definido pelas coordenadas N: 7.452.824,518 m e E: 447.136,601 m, com azimute de 241°53'24" e distância de 0,40 m, deste segue até o ponto P1155 definido pelas coordenadas N: 7.452.824,487 m e E: 447.136,543 m, com azimute de 241°30'30" e distância de 0,07 m, deste segue até o ponto P1156 definido pelas coordenadas N: 7.452.824,294 m e E: 447.136,193 m, com azimute de 241°07'36" e distância de 0,40 m, deste segue até o ponto P1157 definido pelas coordenadas N: 7.452.824,261 m e E: 447.136,135 m, com azimute de 240°44'42" e distância de 0,07 m, deste segue até o ponto P1158 definido pelas coordenadas N: 7.452.824,063 m e E: 447.135,787 m, com azimute de 240°21'48" e distância de 0,40 m, deste segue até o ponto P1159 definido pelas coordenadas N: 7.452.824,047 m e E: 447.135,758 m, com azimute de 240°10'21" e distância de 0,03 m, deste segue até o ponto P1160 definido pelas coordenadas N: 7.452.822,891 m e E: 447.133,759 m, com azimute de 239°58'54" e distância de 2,31 m, deste segue até o ponto P1161 definido pelas coordenadas N: 7.452.822,862 m e E: 447.133,709 m, com azimute de 239°39'15" e distância de 0,06 m, deste segue até o ponto P1162 definido pelas coordenadas N: 7.452.822,512 m e E: 447.133,119 m, com azimute de 239°19'35" e distância de 0,69 m, deste segue até o

ponto **P1163** definido pelas coordenadas N: **7.452.822,483** m e E: **447.133,070** m, com azimute de **238°59'56"** e distância de **0,06** m, deste segue até o ponto **P1164** definido pelas coordenadas N: **7.452.821,239** m e E: **447.131,026** m, com azimute de **238°40'17"** e distância de **2,39** m, deste segue até o ponto **P1165** definido pelas coordenadas N: **7.452.821,235** m e E: **447.131,019** m, com azimute de **238°37'39"** e distância de **0,01** m, deste segue até o ponto **P1166** definido pelas coordenadas N: **7.452.821,187** m e E: **447.130,941** m, com azimute de **238°35'01"** e distância de **0,09** m, deste segue até o ponto **P1167** definido pelas coordenadas N: **7.452.821,183** m e E: **447.130,934** m, com azimute de **238°32'23"** e distância de **0,01** m, deste segue até o ponto **P1168** definido pelas coordenadas N: **7.452.819,494** m e E: **447.128,179** m, com azimute de **238°29'45"** e distância de **3,23** m, deste segue até o ponto **P1169** definido pelas coordenadas N: **7.452.819,474** m e E: **447.128,146** m, com azimute de **238°16'16"** e distância de **0,04** m, deste segue até o ponto **P1170** definido pelas coordenadas N: **7.452.819,225** m e E: **447.127,747** m, com azimute de **238°02'47"** e distância de **0,47** m, deste segue até o ponto **P1171** definido pelas coordenadas N: **7.452.819,183** m e E: **447.127,681** m, com azimute de **237°35'50"** e distância de **0,08** m, deste segue até o ponto **P1172** definido pelas coordenadas N: **7.452.818,927** m e E: **447.127,285** m, com azimute de **237°08'53"** e distância de **0,47** m, deste segue até o ponto **P1173** definido pelas coordenadas N: **7.452.818,884** m e E: **447.127,220** m, com azimute de **236°41'55"** e distância de **0,08** m, deste segue até o ponto **P1174** definido pelas coordenadas N: **7.452.818,670** m e E: **447.126,899** m, com azimute de **236°14'58"** e distância de **0,39** m, deste segue até o ponto **P1175** definido pelas coordenadas N: **7.452.818,557** m e E: **447.126,546** m, com azimute de **252°14'14"** e distância de **0,37** m, deste segue até o ponto **P1176** definido pelas coordenadas N: **7.452.818,532** m e E: **447.126,471** m, com azimute de **251°47'14"** e distância de **0,08** m, deste segue até o ponto **P1177** definido pelas coordenadas N: **7.452.818,382** m e E: **447.126,025** m, com azimute de **251°20'14"** e distância de **0,47** m, deste segue até o ponto **P1178** definido pelas coordenadas N: **7.452.818,356** m e E: **447.125,951** m, com azimute de **250°53'14"** e distância de **0,08** m, deste segue até o ponto **P1179** definido pelas coordenadas N: **7.452.818,198** m e E: **447.125,507** m, com azimute de **250°26'14"** e distância de **0,47** m, deste segue até o ponto **P1180** definido pelas coordenadas N: **7.452.818,171** m e E: **447.125,433** m, com azimute de **249°59'14"** e distância de **0,08** m, deste segue até o ponto **P1181** definido pelas coordenadas N: **7.452.818,006** m e E: **447.124,992** m, com azimute de **249°32'15"** e distância de **0,47** m, deste segue até o ponto **P1182** definido pelas coordenadas N: **7.452.817,978** m e E: **447.124,918** m, com azimute de **249°05'15"** e distância de **0,08** m, deste segue até o ponto **P1183** definido pelas coordenadas N: **7.452.817,807** m e E: **447.124,479** m, com azimute de **248°38'15"** e distância de **0,47** m, deste segue até o ponto **P1184** definido pelas coordenadas N: **7.452.817,778** m e E: **447.124,407** m, com azimute de **248°11'15"** e distância de **0,08** m, deste segue até o ponto **P1185** definido pelas coordenadas N: **7.452.817,599** m e E: **447.123,970** m, com azimute de **247°44'15"** e distância de **0,47** m, deste segue até o ponto **P1186** definido pelas coordenadas N: **7.452.817,569** m e E: **447.123,898** m, com azimute de **247°17'15"** e distância de **0,08** m, deste segue até o ponto **P1187** definido pelas coordenadas N: **7.452.817,383** m e E: **447.123,465** m, com azimute de **246°50'15"** e distância de **0,47** m, deste segue até o ponto **P1188** definido pelas coordenadas N: **7.452.817,352** m e E: **447.123,393** m, com azimute de **246°23'16"** e distância de **0,08** m, deste segue até o ponto **P1189** definido pelas coordenadas N: **7.452.817,160** m e E: **447.122,963** m, com azimute de **245°56'16"** e distância de **0,47** m, deste segue até o ponto **P1190** definido pelas coordenadas N: **7.452.817,127** m e E: **447.122,891** m, com azimute de **245°29'16"** e distância de **0,08** m, deste segue até o ponto **P1191** definido pelas coordenadas N: **7.452.816,928** m e E: **447.122,464** m, com azimute de **245°02'16"** e distância de **0,47** m, deste segue até o ponto **P1192** definido pelas coordenadas N: **7.452.816,895** m e E: **447.122,393** m, com azimute de **244°35'16"** e distância de **0,08** m, deste segue até o ponto **P1193** definido pelas coordenadas N: **7.452.816,689** m e E: **447.121,969** m, com azimute de **244°08'16"** e distância de **0,47** m, deste segue até o ponto **P1194** definido pelas coordenadas N: **7.452.816,654** m e E: **447.121,899** m, com azimute de **243°41'16"** e distância de **0,08** m, deste segue até o ponto **P1195** definido pelas coordenadas N: **7.452.816,442** m e E: **447.121,478** m, com azimute de **243°14'17"** e distância de **0,47** m, deste segue até o ponto **P1196** definido pelas coordenadas N:

7.452.816,406 m e E: 447.121,408 m, com azimute de 242°47'17" e distância de 0,08 m, deste segue até o ponto P1197 definido pelas coordenadas N: 7.452.816,187 m e E: 447.120,991 m, com azimute de 242°20'17" e distância de 0,47 m, deste segue até o ponto P1198 definido pelas coordenadas N: 7.452.816,150 m e E: 447.120,921 m, com azimute de 241°53'17" e distância de 0,08 m, deste segue até o ponto P1199 definido pelas coordenadas N: 7.452.815,925 m e E: 447.120,508 m, com azimute de 241°26'17" e distância de 0,47 m, deste segue até o ponto P1200 definido pelas coordenadas N: 7.452.815,887 m e E: 447.120,439 m, com azimute de 240°59'17" e distância de 0,08 m, deste segue até o ponto P1201 definido pelas coordenadas N: 7.452.815,791 m e E: 447.120,268 m, com azimute de 240°32'17" e distância de 0,20 m, deste segue até o ponto P1202 definido pelas coordenadas N: 7.452.815,649 m e E: 447.119,894 m, com azimute de 249°19'11" e distância de 0,40 m, deste segue até o ponto P1203 definido pelas coordenadas N: 7.452.815,622 m e E: 447.119,822 m, com azimute de 248°52'36" e distância de 0,08 m, deste segue até o ponto P1204 definido pelas coordenadas N: 7.452.815,451 m e E: 447.119,390 m, com azimute de 248°26'02" e distância de 0,46 m, deste segue até o ponto P1205 definido pelas coordenadas N: 7.452.815,422 m e E: 447.119,319 m, com azimute de 247°59'27" e distância de 0,08 m, deste segue até o ponto P1206 definido pelas coordenadas N: 7.452.815,245 m e E: 447.118,890 m, com azimute de 247°32'53" e distância de 0,46 m, deste segue até o ponto P1207 definido pelas coordenadas N: 7.452.815,215 m e E: 447.118,819 m, com azimute de 247°06'18" e distância de 0,08 m, deste segue até o ponto P1208 definido pelas coordenadas N: 7.452.815,031 m e E: 447.118,393 m, com azimute de 246°39'44" e distância de 0,46 m, deste segue até o ponto P1209 definido pelas coordenadas N: 7.452.815,000 m e E: 447.118,322 m, com azimute de 246°13'09" e distância de 0,08 m, deste segue até o ponto P1210 definido pelas coordenadas N: 7.452.814,810 m e E: 447.117,899 m, com azimute de 245°46'35" e distância de 0,46 m, deste segue até o ponto P1211 definido pelas coordenadas N: 7.452.814,777 m e E: 447.117,829 m, com azimute de 245°20'00" e distância de 0,08 m, deste segue até o ponto P1212 definido pelas coordenadas N: 7.452.814,581 m e E: 447.117,409 m, com azimute de 244°53'26" e distância de 0,46 m, deste segue até o ponto P1213 definido pelas coordenadas N: 7.452.814,547 m e E: 447.117,339 m, com azimute de 244°26'51" e distância de 0,08 m, deste segue até o ponto P1214 definido pelas coordenadas N: 7.452.814,344 m e E: 447.116,922 m, com azimute de 244°00'17" e distância de 0,46 m, deste segue até o ponto P1215 definido pelas coordenadas N: 7.452.814,309 m e E: 447.116,853 m, com azimute de 243°33'42" e distância de 0,08 m, deste segue até o ponto P1216 definido pelas coordenadas N: 7.452.814,282 m e E: 447.116,798 m, com azimute de 243°07'08" e distância de 0,06 m, deste segue até o ponto P1217 definido pelas coordenadas N: 7.452.814,267 m e E: 447.116,734 m, com azimute de 257°09'08" e distância de 0,07 m, deste segue até o ponto P1218 definido pelas coordenadas N: 7.452.814,255 m e E: 447.116,683 m, com azimute de 256°51'19" e distância de 0,05 m, deste segue até o ponto P1219 definido pelas coordenadas N: 7.452.814,111 m e E: 447.116,078 m, com azimute de 256°33'29" e distância de 0,62 m, deste segue até o ponto P1220 definido pelas coordenadas N: 7.452.814,098 m e E: 447.116,027 m, com azimute de 256°15'39" e distância de 0,05 m, deste segue até o ponto P1221 definido pelas coordenadas N: 7.452.813,654 m e E: 447.114,250 m, com azimute de 255°57'50" e distância de 1,83 m, deste segue até o ponto P1222 definido pelas coordenadas N: 7.452.813,644 m e E: 447.114,212 m, com azimute de 255°44'20" e distância de 0,04 m, deste segue até o ponto P1223 definido pelas coordenadas N: 7.452.813,526 m e E: 447.113,756 m, com azimute de 255°30'50" e distância de 0,47 m, deste segue até o ponto P1224 definido pelas coordenadas N: 7.452.813,506 m e E: 447.113,680 m, com azimute de 255°03'50" e distância de 0,08 m, deste segue até o ponto P1225 definido pelas coordenadas N: 7.452.813,381 m e E: 447.113,226 m, com azimute de 254°36'50" e distância de 0,47 m, deste segue até o ponto P1226 definido pelas coordenadas N: 7.452.813,360 m e E: 447.113,150 m, com azimute de 254°09'51" e distância de 0,08 m, deste segue até o ponto P1227 definido pelas coordenadas N: 7.452.813,228 m e E: 447.112,698 m, com azimute de 253°42'51" e distância de 0,47 m, deste segue até o ponto P1228 definido pelas coordenadas N: 7.452.813,205 m e E: 447.112,623 m, com azimute de 253°15'51" e distância de 0,08 m, deste segue até o ponto P1229 definido pelas coordenadas N: 7.452.813,066 m e E: 447.112,172 m, com azimute de

252°48'52" e distância de 0,47 m, deste segue até o ponto P1230 definido pelas coordenadas N: 7.452.813,042 m e E: 447.112,098 m, com azimute de 252°21'52" e distância de 0,08 m, deste segue até o ponto P1231 definido pelas coordenadas N: 7.452.812,896 m e E: 447.111,650 m, com azimute de 251°54'52" e distância de 0,47 m, deste segue até o ponto P1232 definido pelas coordenadas N: 7.452.812,871 m e E: 447.111,575 m, com azimute de 251°27'53" e distância de 0,08 m, deste segue até o ponto P1233 definido pelas coordenadas N: 7.452.812,717 m e E: 447.111,130 m, com azimute de 251°00'53" e distância de 0,47 m, deste segue até o ponto P1234 definido pelas coordenadas N: 7.452.812,691 m e E: 447.111,056 m, com azimute de 250°33'53" e distância de 0,08 m, deste segue até o ponto P1235 definido pelas coordenadas N: 7.452.812,531 m e E: 447.110,613 m, com azimute de 250°06'54" e distância de 0,47 m, deste segue até o ponto P1236 definido pelas coordenadas N: 7.452.812,504 m e E: 447.110,539 m, com azimute de 249°39'54" e distância de 0,08 m, deste segue até o ponto P1237 definido pelas coordenadas N: 7.452.812,337 m e E: 447.110,099 m, com azimute de 249°12'54" e distância de 0,47 m, deste segue até o ponto P1238 definido pelas coordenadas N: 7.452.812,308 m e E: 447.110,025 m, com azimute de 248°45'55" e distância de 0,08 m, deste segue até o ponto P1239 definido pelas coordenadas N: 7.452.812,134 m e E: 447.109,588 m, com azimute de 248°18'55" e distância de 0,47 m, deste segue até o ponto P1240 definido pelas coordenadas N: 7.452.812,104 m e E: 447.109,515 m, com azimute de 247°51'55" e distância de 0,08 m, deste segue até o ponto P1241 definido pelas coordenadas N: 7.452.811,924 m e E: 447.109,080 m, com azimute de 247°24'56" e distância de 0,47 m, deste segue até o ponto P1242 definido pelas coordenadas N: 7.452.811,893 m e E: 447.109,008 m, com azimute de 246°57'56" e distância de 0,08 m, deste segue até o ponto P1243 definido pelas coordenadas N: 7.452.811,705 m e E: 447.108,576 m, com azimute de 246°30'56" e distância de 0,47 m, deste segue até o ponto P1244 definido pelas coordenadas N: 7.452.811,673 m e E: 447.108,504 m, com azimute de 246°03'57" e distância de 0,08 m, deste segue até o ponto P1245 definido pelas coordenadas N: 7.452.811,479 m e E: 447.108,075 m, com azimute de 245°36'57" e distância de 0,47 m, deste segue até o ponto P1246 definido pelas coordenadas N: 7.452.811,446 m e E: 447.108,003 m, com azimute de 245°09'57" e distância de 0,08 m, deste segue até o ponto P1247 definido pelas coordenadas N: 7.452.811,244 m e E: 447.107,577 m, com azimute de 244°42'58" e distância de 0,47 m, deste segue até o ponto P1248 definido pelas coordenadas N: 7.452.811,210 m e E: 447.107,507 m, com azimute de 244°15'58" e distância de 0,08 m, deste segue até o ponto P1249 definido pelas coordenadas N: 7.452.811,002 m e E: 447.107,084 m, com azimute de 243°48'58" e distância de 0,47 m, deste segue até o ponto P1250 definido pelas coordenadas N: 7.452.810,967 m e E: 447.107,014 m, com azimute de 243°21'59" e distância de 0,08 m, deste segue até o ponto P1251 definido pelas coordenadas N: 7.452.810,753 m e E: 447.106,594 m, com azimute de 242°54'59" e distância de 0,47 m, deste segue até o ponto P1252 definido pelas coordenadas N: 7.452.810,716 m e E: 447.106,525 m, com azimute de 242°27'59" e distância de 0,08 m, deste segue até o ponto P1253 definido pelas coordenadas N: 7.452.810,495 m e E: 447.106,108 m, com azimute de 242°00'59" e distância de 0,47 m, deste segue até o ponto P1254 definido pelas coordenadas N: 7.452.810,458 m e E: 447.106,039 m, com azimute de 241°34'00" e distância de 0,08 m, deste segue até o ponto P1255 definido pelas coordenadas N: 7.452.810,230 m e E: 447.105,627 m, com azimute de 241°07'00" e distância de 0,47 m, deste segue até o ponto P1256 definido pelas coordenadas N: 7.452.810,192 m e E: 447.105,558 m, com azimute de 240°40'00" e distância de 0,08 m, deste segue até o ponto P1257 definido pelas coordenadas N: 7.452.809,958 m e E: 447.105,150 m, com azimute de 240°13'01" e distância de 0,47 m, deste segue até o ponto P1258 definido pelas coordenadas N: 7.452.809,918 m e E: 447.105,082 m, com azimute de 239°46'01" e distância de 0,08 m, deste segue até o ponto P1259 definido pelas coordenadas N: 7.452.809,678 m e E: 447.104,677 m, com azimute de 239°19'01" e distância de 0,47 m, deste segue até o ponto P1260 definido pelas coordenadas N: 7.452.809,637 m e E: 447.104,609 m, com azimute de 238°52'02" e distância de 0,08 m, deste segue até o ponto P1261 definido pelas coordenadas N: 7.452.809,391 m e E: 447.104,208 m, com azimute de 238°25'02" e distância de 0,47 m, deste segue até o ponto P1262 definido pelas coordenadas N: 7.452.809,349 m e E: 447.104,141 m, com azimute de 237°58'02" e distância de 0,08 m, deste segue até o

ponto **P1263** definido pelas coordenadas N: **7.452.809,096** m e E: **447.103,744** m, com azimute de **237°31'03"** e distância de **0,47** m, deste segue até o ponto **P1264** definido pelas coordenadas N: **7.452.809,053** m e E: **447.103,678** m, com azimute de **237°04'03"** e distância de **0,08** m, deste segue até o ponto **P1265** definido pelas coordenadas N: **7.452.808,794** m e E: **447.103,285** m, com azimute de **236°37'03"** e distância de **0,47** m, deste segue até o ponto **P1266** definido pelas coordenadas N: **7.452.808,750** m e E: **447.103,219** m, com azimute de **236°10'04"** e distância de **0,08** m, deste segue até o ponto **P1267** definido pelas coordenadas N: **7.452.808,485** m e E: **447.102,830** m, com azimute de **235°43'04"** e distância de **0,47** m, deste segue até o ponto **P1268** definido pelas coordenadas N: **7.452.808,440** m e E: **447.102,766** m, com azimute de **235°16'04"** e distância de **0,08** m, deste segue até o ponto **P1269** definido pelas coordenadas N: **7.452.808,169** m e E: **447.102,380** m, com azimute de **234°49'05"** e distância de **0,47** m, deste segue até o ponto **P1270** definido pelas coordenadas N: **7.452.808,123** m e E: **447.102,317** m, com azimute de **234°22'05"** e distância de **0,08** m, deste segue até o ponto **P1271** definido pelas coordenadas N: **7.452.808,118** m e E: **447.102,309** m, com azimute de **233°55'05"** e distância de **0,01** m, deste segue até o ponto **P1272** definido pelas coordenadas N: **7.452.808,107** m e E: **447.102,279** m, com azimute de **249°40'35"** e distância de **0,03** m, deste segue até o ponto **P1273** definido pelas coordenadas N: **7.452.807,937** m e E: **447.101,833** m, com azimute de **249°13'13"** e distância de **0,48** m, deste segue até o ponto **P1274** definido pelas coordenadas N: **7.452.807,908** m e E: **447.101,759** m, com azimute de **248°45'51"** e distância de **0,08** m, deste segue até o ponto **P1275** definido pelas coordenadas N: **7.452.807,732** m e E: **447.101,315** m, com azimute de **248°18'29"** e distância de **0,48** m, deste segue até o ponto **P1276** definido pelas coordenadas N: **7.452.807,702** m e E: **447.101,241** m, com azimute de **247°51'07"** e distância de **0,08** m, deste segue até o ponto **P1277** definido pelas coordenadas N: **7.452.807,518** m e E: **447.100,800** m, com azimute de **247°23'45"** e distância de **0,48** m, deste segue até o ponto **P1278** definido pelas coordenadas N: **7.452.807,487** m e E: **447.100,727** m, com azimute de **246°56'23"** e distância de **0,08** m, deste segue até o ponto **P1279** definido pelas coordenadas N: **7.452.807,296** m e E: **447.100,289** m, com azimute de **246°29'01"** e distância de **0,48** m, deste segue até o ponto **P1280** definido pelas coordenadas N: **7.452.807,264** m e E: **447.100,216** m, com azimute de **246°01'39"** e distância de **0,08** m, deste segue até o ponto **P1281** definido pelas coordenadas N: **7.452.807,067** m e E: **447.099,782** m, com azimute de **245°34'18"** e distância de **0,48** m, deste segue até o ponto **P1282** definido pelas coordenadas N: **7.452.807,033** m e E: **447.099,709** m, com azimute de **245°06'56"** e distância de **0,08** m, deste segue até o ponto **P1283** definido pelas coordenadas N: **7.452.806,829** m e E: **447.099,278** m, com azimute de **244°39'34"** e distância de **0,48** m, deste segue até o ponto **P1284** definido pelas coordenadas N: **7.452.806,794** m e E: **447.099,206** m, com azimute de **244°12'12"** e distância de **0,08** m, deste segue até o ponto **P1285** definido pelas coordenadas N: **7.452.806,583** m e E: **447.098,778** m, com azimute de **243°44'50"** e distância de **0,48** m, deste segue até o ponto **P1286** definido pelas coordenadas N: **7.452.806,547** m e E: **447.098,707** m, com azimute de **243°17'28"** e distância de **0,08** m, deste segue até o ponto **P1287** definido pelas coordenadas N: **7.452.806,329** m e E: **447.098,282** m, com azimute de **242°50'06"** e distância de **0,48** m, deste segue até o ponto **P1288** definido pelas coordenadas N: **7.452.806,311** m e E: **447.098,246** m, com azimute de **242°36'25"** e distância de **0,04** m, deste segue até o ponto **P1289** definido pelas coordenadas N: **7.452.804,311** m e E: **447.094,425** m, com azimute de **242°22'44"** e distância de **4,31** m, deste segue até o ponto **P1290** definido pelas coordenadas N: **7.452.804,291** m e E: **447.094,387** m, com azimute de **242°07'57"** e distância de **0,04** m, deste segue até o ponto **P1291** definido pelas coordenadas N: **7.452.804,047** m e E: **447.093,931** m, com azimute de **241°53'09"** e distância de **0,52** m, deste segue até o ponto **P1292** definido pelas coordenadas N: **7.452.804,006** m e E: **447.093,856** m, com azimute de **241°23'34"** e distância de **0,09** m, deste segue até o ponto **P1293** definido pelas coordenadas N: **7.452.803,755** m e E: **447.093,404** m, com azimute de **240°53'59"** e distância de **0,52** m, deste segue até o ponto **P1294** definido pelas coordenadas N: **7.452.803,713** m e E: **447.093,330** m, com azimute de **240°24'25"** e distância de **0,09** m, deste segue até o ponto **P1295** definido pelas coordenadas N: **7.452.803,454** m e E: **447.092,883** m, com azimute de **239°54'50"** e distância de **0,52** m, deste segue até o ponto **P1296** definido pelas coordenadas N:

7.452.803,432 m e E: 447.092,846 m, com azimute de **239°40'02"** e distância de **0,04** m, deste segue até o ponto **P1297** definido pelas coordenadas N: **7.452.802,810** m e E: **447.091,792** m, com azimute de **239°25'15"** e distância de **1,22** m, deste segue até o ponto **P1298** definido pelas coordenadas N: **7.452.802,804** m e E: **447.091,759** m, com azimute de **259°41'37"** e distância de **0,03** m, deste segue até o ponto **P1299** definido pelas coordenadas N: **7.452.802,789** m e E: **447.091,682** m, com azimute de **259°14'37"** e distância de **0,08** m, deste segue até o ponto **P1300** definido pelas coordenadas N: **7.452.802,697** m e E: **447.091,220** m, com azimute de **258°47'37"** e distância de **0,47** m, deste segue até o ponto **P1301** definido pelas coordenadas N: **7.452.802,681** m e E: **447.091,143** m, com azimute de **258°20'36"** e distância de **0,08** m, deste segue até o ponto **P1302** definido pelas coordenadas N: **7.452.802,583** m e E: **447.090,682** m, com azimute de **257°53'36"** e distância de **0,47** m, deste segue até o ponto **P1303** definido pelas coordenadas N: **7.452.802,566** m e E: **447.090,605** m, com azimute de **257°26'36"** e distância de **0,08** m, deste segue até o ponto **P1304** definido pelas coordenadas N: **7.452.802,459** m e E: **447.090,146** m, com azimute de **256°59'36"** e distância de **0,47** m, deste segue até o ponto **P1305** definido pelas coordenadas N: **7.452.802,441** m e E: **447.090,070** m, com azimute de **256°32'35"** e distância de **0,08** m, deste segue até o ponto **P1306** definido pelas coordenadas N: **7.452.802,328** m e E: **447.089,612** m, com azimute de **256°05'35"** e distância de **0,47** m, deste segue até o ponto **P1307** definido pelas coordenadas N: **7.452.802,308** m e E: **447.089,536** m, com azimute de **255°38'35"** e distância de **0,08** m, deste segue até o ponto **P1308** definido pelas coordenadas N: **7.452.802,188** m e E: **447.089,081** m, com azimute de **255°11'35"** e distância de **0,47** m, deste segue até o ponto **P1309** definido pelas coordenadas N: **7.452.802,167** m e E: **447.089,005** m, com azimute de **254°44'35"** e distância de **0,08** m, deste segue até o ponto **P1310** definido pelas coordenadas N: **7.452.802,040** m e E: **447.088,551** m, com azimute de **254°17'34"** e distância de **0,47** m, deste segue até o ponto **P1311** definido pelas coordenadas N: **7.452.802,018** m e E: **447.088,476** m, com azimute de **253°50'34"** e distância de **0,08** m, deste segue até o ponto **P1312** definido pelas coordenadas N: **7.452.801,883** m e E: **447.088,024** m, com azimute de **253°23'34"** e distância de **0,47** m, deste segue até o ponto **P1313** definido pelas coordenadas N: **7.452.801,860** m e E: **447.087,949** m, com azimute de **252°56'34"** e distância de **0,08** m, deste segue até o ponto **P1314** definido pelas coordenadas N: **7.452.801,718** m e E: **447.087,499** m, com azimute de **252°29'33"** e distância de **0,47** m, deste segue até o ponto **P1315** definido pelas coordenadas N: **7.452.801,694** m e E: **447.087,425** m, com azimute de **252°02'33"** e distância de **0,08** m, deste segue até o ponto **P1316** definido pelas coordenadas N: **7.452.801,545** m e E: **447.086,978** m, com azimute de **251°35'33"** e distância de **0,47** m, deste segue até o ponto **P1317** definido pelas coordenadas N: **7.452.801,520** m e E: **447.086,903** m, com azimute de **251°08'33"** e distância de **0,08** m, deste segue até o ponto **P1318** definido pelas coordenadas N: **7.452.801,364** m e E: **447.086,458** m, com azimute de **250°41'32"** e distância de **0,47** m, deste segue até o ponto **P1319** definido pelas coordenadas N: **7.452.801,338** m e E: **447.086,384** m, com azimute de **250°14'32"** e distância de **0,08** m, deste segue até o ponto **P1320** definido pelas coordenadas N: **7.452.801,175** m e E: **447.085,942** m, com azimute de **249°47'32"** e distância de **0,47** m, deste segue até o ponto **P1321** definido pelas coordenadas N: **7.452.801,147** m e E: **447.085,869** m, com azimute de **249°20'32"** e distância de **0,08** m, deste segue até o ponto **P1322** definido pelas coordenadas N: **7.452.800,977** m e E: **447.085,429** m, com azimute de **248°53'32"** e distância de **0,47** m, deste segue até o ponto **P1323** definido pelas coordenadas N: **7.452.800,948** m e E: **447.085,356** m, com azimute de **248°26'31"** e distância de **0,08** m, deste segue até o ponto **P1324** definido pelas coordenadas N: **7.452.800,772** m e E: **447.084,919** m, com azimute de **247°59'31"** e distância de **0,47** m, deste segue até o ponto **P1325** definido pelas coordenadas N: **7.452.800,742** m e E: **447.084,846** m, com azimute de **247°32'31"** e distância de **0,08** m, deste segue até o ponto **P1326** definido pelas coordenadas N: **7.452.800,558** m e E: **447.084,412** m, com azimute de **247°05'31"** e distância de **0,47** m, deste segue até o ponto **P1327** definido pelas coordenadas N: **7.452.800,527** m e E: **447.084,340** m, com azimute de **246°38'30"** e distância de **0,08** m, deste segue até o ponto **P1328** definido pelas coordenadas N: **7.452.800,337** m e E: **447.083,909** m, com azimute de **246°11'30"** e distância de **0,47** m, deste segue até o ponto **P1329** definido pelas coordenadas N: **7.452.800,305** m e E: **447.083,837** m, com azimute de

245°44'30" e distância de 0,08 m, deste segue até o ponto P1330 definido pelas coordenadas N: 7.452.800,108 m e E: 447.083,409 m, com azimute de 245°17'30" e distância de 0,47 m, deste segue até o ponto P1331 definido pelas coordenadas N: 7.452.800,074 m e E: 447.083,338 m, com azimute de 244°50'30" e distância de 0,08 m, deste segue até o ponto P1332 definido pelas coordenadas N: 7.452.799,871 m e E: 447.082,913 m, com azimute de 244°23'29" e distância de 0,47 m, deste segue até o ponto P1333 definido pelas coordenadas N: 7.452.799,836 m e E: 447.082,843 m, com azimute de 243°56'29" e distância de 0,08 m, deste segue até o ponto P1334 definido pelas coordenadas N: 7.452.799,626 m e E: 447.082,421 m, com azimute de 243°29'29" e distância de 0,47 m, deste segue até o ponto P1335 definido pelas coordenadas N: 7.452.799,590 m e E: 447.082,351 m, com azimute de 243°02'29" e distância de 0,08 m, deste segue até o ponto P1336 definido pelas coordenadas N: 7.452.799,373 m e E: 447.081,932 m, com azimute de 242°35'28" e distância de 0,47 m, deste segue até o ponto P1337 definido pelas coordenadas N: 7.452.799,336 m e E: 447.081,863 m, com azimute de 242°08'28" e distância de 0,08 m, deste segue até o ponto P1338 definido pelas coordenadas N: 7.452.799,207 m e E: 447.081,622 m, com azimute de 241°41'28" e distância de 0,27 m, deste segue até o ponto P1339 definido pelas coordenadas N: 7.452.799,168 m e E: 447.080,994 m, com azimute de 266°28'43" e distância de 0,63 m, deste segue até o ponto P1340 definido pelas coordenadas N: 7.452.799,166 m e E: 447.080,956 m, com azimute de 266°15'48" e distância de 0,04 m, deste segue até o ponto P1341 definido pelas coordenadas N: 7.452.799,135 m e E: 447.080,507 m, com azimute de 266°02'53" e distância de 0,45 m, deste segue até o ponto P1342 definido pelas coordenadas N: 7.452.799,129 m e E: 447.080,432 m, com azimute de 265°37'02" e distância de 0,08 m, deste segue até o ponto P1343 definido pelas coordenadas N: 7.452.799,091 m e E: 447.079,982 m, com azimute de 265°11'12" e distância de 0,45 m, deste segue até o ponto P1344 definido pelas coordenadas N: 7.452.799,084 m e E: 447.079,908 m, com azimute de 264°45'22" e distância de 0,08 m, deste segue até o ponto P1345 definido pelas coordenadas N: 7.452.799,040 m e E: 447.079,459 m, com azimute de 264°19'32" e distância de 0,45 m, deste segue até o ponto P1346 definido pelas coordenadas N: 7.452.799,032 m e E: 447.079,384 m, com azimute de 263°53'42" e distância de 0,08 m, deste segue até o ponto P1347 definido pelas coordenadas N: 7.452.798,980 m e E: 447.078,936 m, com azimute de 263°27'52" e distância de 0,45 m, deste segue até o ponto P1348 definido pelas coordenadas N: 7.452.798,971 m e E: 447.078,862 m, com azimute de 263°02'02" e distância de 0,08 m, deste segue até o ponto P1349 definido pelas coordenadas N: 7.452.798,913 m e E: 447.078,414 m, com azimute de 262°36'11" e distância de 0,45 m, deste segue até o ponto P1350 definido pelas coordenadas N: 7.452.798,903 m e E: 447.078,340 m, com azimute de 262°10'21" e distância de 0,08 m, deste segue até o ponto P1351 definido pelas coordenadas N: 7.452.798,838 m e E: 447.077,894 m, com azimute de 261°44'31" e distância de 0,45 m, deste segue até o ponto P1352 definido pelas coordenadas N: 7.452.798,827 m e E: 447.077,819 m, com azimute de 261°18'41" e distância de 0,08 m, deste segue até o ponto P1353 definido pelas coordenadas N: 7.452.798,755 m e E: 447.077,374 m, com azimute de 260°52'51" e distância de 0,45 m, deste segue até o ponto P1354 definido pelas coordenadas N: 7.452.798,743 m e E: 447.077,300 m, com azimute de 260°27'01" e distância de 0,08 m, deste segue até o ponto P1355 definido pelas coordenadas N: 7.452.798,665 m e E: 447.076,856 m, com azimute de 260°01'10" e distância de 0,45 m, deste segue até o ponto P1356 definido pelas coordenadas N: 7.452.798,651 m e E: 447.076,782 m, com azimute de 259°35'20" e distância de 0,08 m, deste segue até o ponto P1357 definido pelas coordenadas N: 7.452.798,566 m e E: 447.076,339 m, com azimute de 259°09'30" e distância de 0,45 m, deste segue até o ponto P1358 definido pelas coordenadas N: 7.452.798,552 m e E: 447.076,265 m, com azimute de 258°43'40" e distância de 0,08 m, deste segue até o ponto P1359 definido pelas coordenadas N: 7.452.798,460 m e E: 447.075,824 m, com azimute de 258°17'50" e distância de 0,45 m, deste segue até o ponto P1360 definido pelas coordenadas N: 7.452.798,444 m e E: 447.075,750 m, com azimute de 257°52'00" e distância de 0,08 m, deste segue até o ponto P1361 definido pelas coordenadas N: 7.452.798,346 m e E: 447.075,310 m, com azimute de 257°26'10" e distância de 0,45 m, deste segue até o ponto P1362 definido pelas coordenadas N: 7.452.798,338 m e E: 447.075,274 m, com azimute de 257°13'14" e distância de 0,04 m, deste segue até o

ponto **P1363** definido pelas coordenadas N: **7.452.798,071** m e E: **447.074,118** m, com azimute de **257°00'19"** e distância de **1,19** m, deste segue até o ponto **P1364** definido pelas coordenadas N: **7.452.798,062** m e E: **447.074,080** m, com azimute de **256°46'51"** e distância de **0,04** m, deste segue até o ponto **P1365** definido pelas coordenadas N: **7.452.797,953** m e E: **447.073,623** m, com azimute de **256°33'23"** e distância de **0,47** m, deste segue até o ponto **P1366** definido pelas coordenadas N: **7.452.797,934** m e E: **447.073,547** m, com azimute de **256°06'26"** e distância de **0,08** m, deste segue até o ponto **P1367** definido pelas coordenadas N: **7.452.797,818** m e E: **447.073,091** m, com azimute de **255°39'29"** e distância de **0,47** m, deste segue até o ponto **P1368** definido pelas coordenadas N: **7.452.797,798** m e E: **447.073,015** m, com azimute de **255°12'33"** e distância de **0,08** m, deste segue até o ponto **P1369** definido pelas coordenadas N: **7.452.797,697** m e E: **447.072,645** m, com azimute de **254°45'36"** e distância de **0,38** m, deste segue até o ponto **P1370** definido pelas coordenadas N: **7.452.797,694** m e E: **447.072,564** m, com azimute de **268°02'30"** e distância de **0,08** m, deste segue até o ponto **P1371** definido pelas coordenadas N: **7.452.797,691** m e E: **447.072,488** m, com azimute de **267°36'15"** e distância de **0,08** m, deste segue até o ponto **P1372** definido pelas coordenadas N: **7.452.797,668** m e E: **447.072,031** m, com azimute de **267°10'01"** e distância de **0,46** m, deste segue até o ponto **P1373** definido pelas coordenadas N: **7.452.797,666** m e E: **447.071,993** m, com azimute de **266°56'54"** e distância de **0,04** m, deste segue até o ponto **P1374** definido pelas coordenadas N: **7.452.797,488** m e E: **447.068,882** m, com azimute de **266°43'46"** e distância de **3,12** m, deste segue até o ponto **P1375** definido pelas coordenadas N: **7.452.797,486** m e E: **447.068,844** m, com azimute de **266°30'39"** e distância de **0,04** m, deste segue até o ponto **P1376** definido pelas coordenadas N: **7.452.797,457** m e E: **447.068,386** m, com azimute de **266°17'31"** e distância de **0,46** m, deste segue até o ponto **P1377** definido pelas coordenadas N: **7.452.797,451** m e E: **447.068,310** m, com azimute de **265°51'15"** e distância de **0,08** m, deste segue até o ponto **P1378** definido pelas coordenadas N: **7.452.797,414** m e E: **447.067,853** m, com azimute de **265°25'00"** e distância de **0,46** m, deste segue até o ponto **P1379** definido pelas coordenadas N: **7.452.797,408** m e E: **447.067,777** m, com azimute de **264°58'44"** e distância de **0,08** m, deste segue até o ponto **P1380** definido pelas coordenadas N: **7.452.797,364** m e E: **447.067,321** m, com azimute de **264°32'29"** e distância de **0,46** m, deste segue até o ponto **P1381** definido pelas coordenadas N: **7.452.797,356** m e E: **447.067,245** m, com azimute de **264°06'13"** e distância de **0,08** m, deste segue até o ponto **P1382** definido pelas coordenadas N: **7.452.797,306** m e E: **447.066,790** m, com azimute de **263°39'58"** e distância de **0,46** m, deste segue até o ponto **P1383** definido pelas coordenadas N: **7.452.797,297** m e E: **447.066,714** m, com azimute de **263°13'43"** e distância de **0,08** m, deste segue até o ponto **P1384** definido pelas coordenadas N: **7.452.797,239** m e E: **447.066,259** m, com azimute de **262°47'27"** e distância de **0,46** m, deste segue até o ponto **P1385** definido pelas coordenadas N: **7.452.797,229** m e E: **447.066,184** m, com azimute de **262°21'12"** e distância de **0,08** m, deste segue até o ponto **P1386** definido pelas coordenadas N: **7.452.797,165** m e E: **447.065,730** m, com azimute de **261°54'56"** e distância de **0,46** m, deste segue até o ponto **P1387** definido pelas coordenadas N: **7.452.797,153** m e E: **447.065,654** m, com azimute de **261°28'41"** e distância de **0,08** m, deste segue até o ponto **P1388** definido pelas coordenadas N: **7.452.797,082** m e E: **447.065,202** m, com azimute de **261°02'25"** e distância de **0,46** m, deste segue até o ponto **P1389** definido pelas coordenadas N: **7.452.797,069** m e E: **447.065,126** m, com azimute de **260°36'10"** e distância de **0,08** m, deste segue até o ponto **P1390** definido pelas coordenadas N: **7.452.796,991** m e E: **447.064,675** m, com azimute de **260°09'54"** e distância de **0,46** m, deste segue até o ponto **P1391** definido pelas coordenadas N: **7.452.796,978** m e E: **447.064,600** m, com azimute de **259°43'39"** e distância de **0,08** m, deste segue até o ponto **P1392** definido pelas coordenadas N: **7.452.796,892** m e E: **447.064,149** m, com azimute de **259°17'23"** e distância de **0,46** m, deste segue até o ponto **P1393** definido pelas coordenadas N: **7.452.796,878** m e E: **447.064,074** m, com azimute de **258°51'08"** e distância de **0,08** m, deste segue até o ponto **P1394** definido pelas coordenadas N: **7.452.796,786** m e E: **447.063,625** m, com azimute de **258°24'52"** e distância de **0,46** m, deste segue até o ponto **P1395** definido pelas coordenadas N: **7.452.796,770** m e E: **447.063,551** m, com azimute de **257°58'37"** e distância de **0,08** m, deste segue até o ponto **P1396** definido pelas coordenadas N:

7.452.796,671 m e E: 447.063,103 m, com azimute de **257°32'21"** e distância de **0,46** m, deste segue até o ponto **P1397** definido pelas coordenadas N: **7.452.796,654** m e E: **447.063,029** m, com azimute de **257°06'06"** e distância de **0,08** m, deste segue até o ponto **P1398** definido pelas coordenadas N: **7.452.796,548** m e E: **447.062,583** m, com azimute de **256°39'51"** e distância de **0,46** m, deste segue até o ponto **P1399** definido pelas coordenadas N: **7.452.796,530** m e E: **447.062,509** m, com azimute de **256°13'35"** e distância de **0,08** m, deste segue até o ponto **P1400** definido pelas coordenadas N: **7.452.796,417** m e E: **447.062,064** m, com azimute de **255°47'20"** e distância de **0,46** m, deste segue até o ponto **P1401** definido pelas coordenadas N: **7.452.796,398** m e E: **447.061,990** m, com azimute de **255°21'04"** e distância de **0,08** m, deste segue até o ponto **P1402** definido pelas coordenadas N: **7.452.796,279** m e E: **447.061,548** m, com azimute de **254°54'49"** e distância de **0,46** m, deste segue até o ponto **P1403** definido pelas coordenadas N: **7.452.796,269** m e E: **447.061,511** m, com azimute de **254°41'41"** e distância de **0,04** m, deste segue até o ponto **P1404** definido pelas coordenadas N: **7.452.796,112** m e E: **447.060,947** m, com azimute de **254°28'33"** e distância de **0,59** m, deste segue até o ponto **P1405** definido pelas coordenadas N: **7.452.796,020** m e E: **447.060,383** m, com azimute de **260°42'24"** e distância de **0,57** m, deste segue até o ponto **P1406** definido pelas coordenadas N: **7.452.796,013** m e E: **447.060,345** m, com azimute de **260°29'06"** e distância de **0,04** m, deste segue até o ponto **P1407** definido pelas coordenadas N: **7.452.795,935** m e E: **447.059,887** m, com azimute de **260°15'47"** e distância de **0,46** m, deste segue até o ponto **P1408** definido pelas coordenadas N: **7.452.795,921** m e E: **447.059,811** m, com azimute de **259°49'10"** e distância de **0,08** m, deste segue até o ponto **P1409** definido pelas coordenadas N: **7.452.795,835** m e E: **447.059,354** m, com azimute de **259°22'33"** e distância de **0,46** m, deste segue até o ponto **P1410** definido pelas coordenadas N: **7.452.795,820** m e E: **447.059,278** m, com azimute de **258°55'57"** e distância de **0,08** m, deste segue até o ponto **P1411** definido pelas coordenadas N: **7.452.795,728** m e E: **447.058,823** m, com azimute de **258°29'20"** e distância de **0,46** m, deste segue até o ponto **P1412** definido pelas coordenadas N: **7.452.795,712** m e E: **447.058,747** m, com azimute de **258°02'43"** e distância de **0,08** m, deste segue até o ponto **P1413** definido pelas coordenadas N: **7.452.795,612** m e E: **447.058,293** m, com azimute de **257°36'06"** e distância de **0,46** m, deste segue até o ponto **P1414** definido pelas coordenadas N: **7.452.795,595** m e E: **447.058,218** m, com azimute de **257°09'29"** e distância de **0,08** m, deste segue até o ponto **P1415** definido pelas coordenadas N: **7.452.795,488** m e E: **447.057,766** m, com azimute de **256°42'52"** e distância de **0,46** m, deste segue até o ponto **P1416** definido pelas coordenadas N: **7.452.795,470** m e E: **447.057,691** m, com azimute de **256°16'15"** e distância de **0,08** m, deste segue até o ponto **P1417** definido pelas coordenadas N: **7.452.795,356** m e E: **447.057,240** m, com azimute de **255°49'38"** e distância de **0,46** m, deste segue até o ponto **P1418** definido pelas coordenadas N: **7.452.795,336** m e E: **447.057,165** m, com azimute de **255°23'01"** e distância de **0,08** m, deste segue até o ponto **P1419** definido pelas coordenadas N: **7.452.795,216** m e E: **447.056,717** m, com azimute de **254°56'25"** e distância de **0,46** m, deste segue até o ponto **P1420** definido pelas coordenadas N: **7.452.795,195** m e E: **447.056,642** m, com azimute de **254°29'48"** e distância de **0,08** m, deste segue até o ponto **P1421** definido pelas coordenadas N: **7.452.795,067** m e E: **447.056,196** m, com azimute de **254°03'11"** e distância de **0,46** m, deste segue até o ponto **P1422** definido pelas coordenadas N: **7.452.795,046** m e E: **447.056,121** m, com azimute de **253°36'34"** e distância de **0,08** m, deste segue até o ponto **P1423** definido pelas coordenadas N: **7.452.794,911** m e E: **447.055,677** m, com azimute de **253°09'57"** e distância de **0,46** m, deste segue até o ponto **P1424** definido pelas coordenadas N: **7.452.794,888** m e E: **447.055,603** m, com azimute de **252°43'20"** e distância de **0,08** m, deste segue até o ponto **P1425** definido pelas coordenadas N: **7.452.794,747** m e E: **447.055,160** m, com azimute de **252°16'43"** e distância de **0,46** m, deste segue até o ponto **P1426** definido pelas coordenadas N: **7.452.794,722** m e E: **447.055,087** m, com azimute de **251°50'06"** e distância de **0,08** m, deste segue até o ponto **P1427** definido pelas coordenadas N: **7.452.794,641** m e E: **447.054,844** m, com azimute de **251°23'30"** e distância de **0,26** m, deste segue até o ponto **P1428** definido pelas coordenadas N: **7.452.794,290** m e E: **447.052,079** m, com azimute de **262°46'32"** e distância de **2,79** m, deste segue até o ponto **P1429** definido pelas coordenadas N: **7.452.794,285** m e E: **447.052,041** m, com azimute de

262°33'29" e distância de 0,04 m, deste segue até o ponto P1430 definido pelas coordenadas N: 7.452.794,225 m e E: 447.051,589 m, com azimute de 262°20'25" e distância de 0,46 m, deste segue até o ponto P1431 definido pelas coordenadas N: 7.452.794,214 m e E: 447.051,514 m, com azimute de 261°54'17" e distância de 0,08 m, deste segue até o ponto P1432 definido pelas coordenadas N: 7.452.794,146 m e E: 447.051,063 m, com azimute de 261°28'09" e distância de 0,46 m, deste segue até o ponto P1433 definido pelas coordenadas N: 7.452.794,134 m e E: 447.050,988 m, com azimute de 261°02'01" e distância de 0,08 m, deste segue até o ponto P1434 definido pelas coordenadas N: 7.452.794,060 m e E: 447.050,538 m, com azimute de 260°35'54" e distância de 0,46 m, deste segue até o ponto P1435 definido pelas coordenadas N: 7.452.794,047 m e E: 447.050,463 m, com azimute de 260°09'46" e distância de 0,08 m, deste segue até o ponto P1436 definido pelas coordenadas N: 7.452.793,966 m e E: 447.050,015 m, com azimute de 259°43'38" e distância de 0,46 m, deste segue até o ponto P1437 definido pelas coordenadas N: 7.452.793,951 m e E: 447.049,940 m, com azimute de 259°17'30" e distância de 0,08 m, deste segue até o ponto P1438 definido pelas coordenadas N: 7.452.793,863 m e E: 447.049,492 m, com azimute de 258°51'23" e distância de 0,46 m, deste segue até o ponto P1439 definido pelas coordenadas N: 7.452.793,848 m e E: 447.049,418 m, com azimute de 258°25'15" e distância de 0,08 m, deste segue até o ponto P1440 definido pelas coordenadas N: 7.452.793,753 m e E: 447.048,972 m, com azimute de 257°59'07" e distância de 0,46 m, deste segue até o ponto P1441 definido pelas coordenadas N: 7.452.793,737 m e E: 447.048,898 m, com azimute de 257°32'59" e distância de 0,08 m, deste segue até o ponto P1442 definido pelas coordenadas N: 7.452.793,635 m e E: 447.048,453 m, com azimute de 257°06'51" e distância de 0,46 m, deste segue até o ponto P1443 definido pelas coordenadas N: 7.452.793,617 m e E: 447.048,379 m, com azimute de 256°40'44" e distância de 0,08 m, deste segue até o ponto P1444 definido pelas coordenadas N: 7.452.793,509 m e E: 447.047,936 m, com azimute de 256°14'36" e distância de 0,46 m, deste segue até o ponto P1445 definido pelas coordenadas N: 7.452.793,490 m e E: 447.047,863 m, com azimute de 255°48'28" e distância de 0,08 m, deste segue até o ponto P1446 definido pelas coordenadas N: 7.452.793,375 m e E: 447.047,421 m, com azimute de 255°22'20" e distância de 0,46 m, deste segue até o ponto P1447 definido pelas coordenadas N: 7.452.793,355 m e E: 447.047,348 m, com azimute de 254°56'13" e distância de 0,08 m, deste segue até o ponto P1448 definido pelas coordenadas N: 7.452.793,234 m e E: 447.046,908 m, com azimute de 254°30'05" e distância de 0,46 m, deste segue até o ponto P1449 definido pelas coordenadas N: 7.452.793,213 m e E: 447.046,835 m, com azimute de 254°03'57" e distância de 0,08 m, deste segue até o ponto P1450 definido pelas coordenadas N: 7.452.793,084 m e E: 447.046,398 m, com azimute de 253°37'49" e distância de 0,46 m, deste segue até o ponto P1451 definido pelas coordenadas N: 7.452.793,062 m e E: 447.046,325 m, com azimute de 253°11'42" e distância de 0,08 m, deste segue até o ponto P1452 definido pelas coordenadas N: 7.452.792,927 m e E: 447.045,889 m, com azimute de 252°45'34" e distância de 0,46 m, deste segue até o ponto P1453 definido pelas coordenadas N: 7.452.792,916 m e E: 447.045,853 m, com azimute de 252°32'30" e distância de 0,04 m, deste segue até o ponto P1454 definido pelas coordenadas N: 7.452.792,039 m e E: 447.043,101 m, com azimute de 252°19'26" e distância de 2,89 m, deste segue até o ponto P1455 definido pelas coordenadas N: 7.452.791,821 m e E: 447.042,178 m, com azimute de 256°45'34" e distância de 0,95 m, deste segue até o ponto P1456 definido pelas coordenadas N: 7.452.791,106 m e E: 447.038,364 m, com azimute de 259°22'49" e distância de 3,88 m, deste segue até o ponto P1457 definido pelas coordenadas N: 7.452.790,457 m e E: 447.034,431 m, com azimute de 260°38'01" e distância de 3,99 m, deste segue até o ponto P1458 definido pelas coordenadas N: 7.452.790,451 m e E: 447.034,392 m, com azimute de 260°24'25" e distância de 0,04 m, deste segue até o ponto P1459 definido pelas coordenadas N: 7.452.790,370 m e E: 447.033,924 m, com azimute de 260°10'50" e distância de 0,47 m, deste segue até o ponto P1460 definido pelas coordenadas N: 7.452.790,356 m e E: 447.033,847 m, com azimute de 259°43'39" e distância de 0,08 m, deste segue até o ponto P1461 definido pelas coordenadas N: 7.452.790,268 m e E: 447.033,380 m, com azimute de 259°16'28" e distância de 0,47 m, deste segue até o ponto P1462 definido pelas coordenadas N: 7.452.790,252 m e E: 447.033,303 m, com azimute de 258°49'17" e distância de 0,08 m, deste segue até o

ponto **P1463** definido pelas coordenadas N: **7.452.790,157** m e E: **447.032,838** m, com azimute de **258°22'06"** e distância de **0,47** m, deste segue até o ponto **P1464** definido pelas coordenadas N: **7.452.790,140** m e E: **447.032,761** m, com azimute de **257°54'55"** e distância de **0,08** m, deste segue até o ponto **P1465** definido pelas coordenadas N: **7.452.790,037** m e E: **447.032,298** m, com azimute de **257°27'45"** e distância de **0,47** m, deste segue até o ponto **P1466** definido pelas coordenadas N: **7.452.790,019** m e E: **447.032,221** m, com azimute de **257°00'34"** e distância de **0,08** m, deste segue até o ponto **P1467** definido pelas coordenadas N: **7.452.789,909** m e E: **447.031,759** m, com azimute de **256°33'23"** e distância de **0,47** m, deste segue até o ponto **P1468** definido pelas coordenadas N: **7.452.789,890** m e E: **447.031,683** m, com azimute de **256°06'12"** e distância de **0,08** m, deste segue até o ponto **P1469** definido pelas coordenadas N: **7.452.789,772** m e E: **447.031,223** m, com azimute de **255°39'01"** e distância de **0,47** m, deste segue até o ponto **P1470** definido pelas coordenadas N: **7.452.789,752** m e E: **447.031,147** m, com azimute de **255°11'50"** e distância de **0,08** m, deste segue até o ponto **P1471** definido pelas coordenadas N: **7.452.789,627** m e E: **447.030,689** m, com azimute de **254°44'40"** e distância de **0,47** m, deste segue até o ponto **P1472** definido pelas coordenadas N: **7.452.789,606** m e E: **447.030,613** m, com azimute de **254°17'29"** e distância de **0,08** m, deste segue até o ponto **P1473** definido pelas coordenadas N: **7.452.789,474** m e E: **447.030,157** m, com azimute de **253°50'18"** e distância de **0,47** m, deste segue até o ponto **P1474** definido pelas coordenadas N: **7.452.789,451** m e E: **447.030,082** m, com azimute de **253°23'07"** e distância de **0,08** m, deste segue até o ponto **P1475** definido pelas coordenadas N: **7.452.789,312** m e E: **447.029,628** m, com azimute de **252°55'56"** e distância de **0,47** m, deste segue até o ponto **P1476** definido pelas coordenadas N: **7.452.789,288** m e E: **447.029,553** m, com azimute de **252°28'45"** e distância de **0,08** m, deste segue até o ponto **P1477** definido pelas coordenadas N: **7.452.789,142** m e E: **447.029,101** m, com azimute de **252°01'35"** e distância de **0,47** m, deste segue até o ponto **P1478** definido pelas coordenadas N: **7.452.789,117** m e E: **447.029,026** m, com azimute de **251°34'24"** e distância de **0,08** m, deste segue até o ponto **P1479** definido pelas coordenadas N: **7.452.788,963** m e E: **447.028,577** m, com azimute de **251°07'13"** e distância de **0,47** m, deste segue até o ponto **P1480** definido pelas coordenadas N: **7.452.788,937** m e E: **447.028,503** m, com azimute de **250°40'02"** e distância de **0,08** m, deste segue até o ponto **P1481** definido pelas coordenadas N: **7.452.788,777** m e E: **447.028,057** m, com azimute de **250°12'51"** e distância de **0,47** m, deste segue até o ponto **P1482** definido pelas coordenadas N: **7.452.788,749** m e E: **447.027,982** m, com azimute de **249°45'40"** e distância de **0,08** m, deste segue até o ponto **P1483** definido pelas coordenadas N: **7.452.788,582** m e E: **447.027,539** m, com azimute de **249°18'29"** e distância de **0,47** m, deste segue até o ponto **P1484** definido pelas coordenadas N: **7.452.788,553** m e E: **447.027,465** m, com azimute de **248°51'19"** e distância de **0,08** m, deste segue até o ponto **P1485** definido pelas coordenadas N: **7.452.788,379** m e E: **447.027,024** m, com azimute de **248°24'08"** e distância de **0,47** m, deste segue até o ponto **P1486** definido pelas coordenadas N: **7.452.788,349** m e E: **447.026,950** m, com azimute de **247°56'57"** e distância de **0,08** m, deste segue até o ponto **P1487** definido pelas coordenadas N: **7.452.788,167** m e E: **447.026,512** m, com azimute de **247°29'46"** e distância de **0,47** m, deste segue até o ponto **P1488** definido pelas coordenadas N: **7.452.788,137** m e E: **447.026,439** m, com azimute de **247°02'35"** e distância de **0,08** m, deste segue até o ponto **P1489** definido pelas coordenadas N: **7.452.787,948** m e E: **447.026,004** m, com azimute de **246°35'24"** e distância de **0,47** m, deste segue até o ponto **P1490** definido pelas coordenadas N: **7.452.787,916** m e E: **447.025,932** m, com azimute de **246°08'14"** e distância de **0,08** m, deste segue até o ponto **P1491** definido pelas coordenadas N: **7.452.787,721** m e E: **447.025,499** m, com azimute de **245°41'03"** e distância de **0,47** m, deste segue até o ponto **P1492** definido pelas coordenadas N: **7.452.787,688** m e E: **447.025,428** m, com azimute de **245°13'52"** e distância de **0,08** m, deste segue até o ponto **P1493** definido pelas coordenadas N: **7.452.787,485** m e E: **447.024,998** m, com azimute de **244°46'41"** e distância de **0,47** m, deste segue até o ponto **P1494** definido pelas coordenadas N: **7.452.787,451** m e E: **447.024,927** m, com azimute de **244°19'30"** e distância de **0,08** m, deste segue até o ponto **P1495** definido pelas coordenadas N: **7.452.787,242** m e E: **447.024,501** m, com azimute de **243°52'19"** e distância de **0,47** m, deste segue até o ponto **P1496** definido pelas coordenadas N:

7.452.787,207 m e E: 447.024,431 m, com azimute de **243°25'09"** e distância de **0,08** m, deste segue até o ponto **P1497** definido pelas coordenadas N: **7.452.786,991** m e E: **447.024,008** m, com azimute de **242°57'58"** e distância de **0,47** m, deste segue até o ponto **P1498** definido pelas coordenadas N: **7.452.786,955** m e E: **447.023,938** m, com azimute de **242°30'47"** e distância de **0,08** m, deste segue até o ponto **P1499** definido pelas coordenadas N: **7.452.786,733** m e E: **447.023,519** m, com azimute de **242°03'36"** e distância de **0,47** m, deste segue até o ponto **P1500** definido pelas coordenadas N: **7.452.786,714** m e E: **447.023,484** m, com azimute de **241°50'01"** e distância de **0,04** m, deste segue até o ponto **P1501** definido pelas coordenadas N: **7.452.785,825** m e E: **447.021,840** m, com azimute de **241°36'25"** e distância de **1,87** m, deste segue até o ponto **P1502** definido pelas coordenadas N: **7.452.785,806** m e E: **447.021,805** m, com azimute de **241°22'41"** e distância de **0,04** m, deste segue até o ponto **P1503** definido pelas coordenadas N: **7.452.785,574** m e E: **447.021,384** m, com azimute de **241°08'56"** e distância de **0,48** m, deste segue até o ponto **P1504** definido pelas coordenadas N: **7.452.785,535** m e E: **447.021,315** m, com azimute de **240°41'27"** e distância de **0,08** m, deste segue até o ponto **P1505** definido pelas coordenadas N: **7.452.785,297** m e E: **447.020,898** m, com azimute de **240°13'58"** e distância de **0,48** m, deste segue até o ponto **P1506** definido pelas coordenadas N: **7.452.785,257** m e E: **447.020,829** m, com azimute de **239°46'29"** e distância de **0,08** m, deste segue até o ponto **P1507** definido pelas coordenadas N: **7.452.785,012** m e E: **447.020,417** m, com azimute de **239°18'59"** e distância de **0,48** m, deste segue até o ponto **P1508** definido pelas coordenadas N: **7.452.784,971** m e E: **447.020,348** m, com azimute de **238°51'30"** e distância de **0,08** m, deste segue até o ponto **P1509** definido pelas coordenadas N: **7.452.784,942** m e E: **447.020,302** m, com azimute de **238°24'01"** e distância de **0,05** m, deste segue até o ponto **P1510** definido pelas coordenadas N: **7.452.784,754** m e E: **447.019,898** m, com azimute de **245°01'45"** e distância de **0,45** m, deste segue até o ponto **P1511** definido pelas coordenadas N: **7.452.784,721** m e E: **447.019,828** m, com azimute de **244°35'10"** e distância de **0,08** m, deste segue até o ponto **P1512** definido pelas coordenadas N: **7.452.784,519** m e E: **447.019,411** m, com azimute de **244°08'35"** e distância de **0,46** m, deste segue até o ponto **P1513** definido pelas coordenadas N: **7.452.784,484** m e E: **447.019,341** m, com azimute de **243°42'01"** e distância de **0,08** m, deste segue até o ponto **P1514** definido pelas coordenadas N: **7.452.784,276** m e E: **447.018,927** m, com azimute de **243°15'26"** e distância de **0,46** m, deste segue até o ponto **P1515** definido pelas coordenadas N: **7.452.784,240** m e E: **447.018,858** m, com azimute de **242°48'52"** e distância de **0,08** m, deste segue até o ponto **P1516** definido pelas coordenadas N: **7.452.784,025** m e E: **447.018,447** m, com azimute de **242°22'17"** e distância de **0,46** m, deste segue até o ponto **P1517** definido pelas coordenadas N: **7.452.783,989** m e E: **447.018,379** m, com azimute de **241°55'42"** e distância de **0,08** m, deste segue até o ponto **P1518** definido pelas coordenadas N: **7.452.783,767** m e E: **447.017,972** m, com azimute de **241°29'08"** e distância de **0,46** m, deste segue até o ponto **P1519** definido pelas coordenadas N: **7.452.783,730** m e E: **447.017,904** m, com azimute de **241°02'33"** e distância de **0,08** m, deste segue até o ponto **P1520** definido pelas coordenadas N: **7.452.783,502** m e E: **447.017,500** m, com azimute de **240°35'59"** e distância de **0,46** m, deste segue até o ponto **P1521** definido pelas coordenadas N: **7.452.783,464** m e E: **447.017,433** m, com azimute de **240°09'24"** e distância de **0,08** m, deste segue até o ponto **P1522** definido pelas coordenadas N: **7.452.783,230** m e E: **447.017,032** m, com azimute de **239°42'49"** e distância de **0,46** m, deste segue até o ponto **P1523** definido pelas coordenadas N: **7.452.783,190** m e E: **447.016,966** m, com azimute de **239°16'15"** e distância de **0,08** m, deste segue até o ponto **P1524** definido pelas coordenadas N: **7.452.782,950** m e E: **447.016,569** m, com azimute de **238°49'40"** e distância de **0,46** m, deste segue até o ponto **P1525** definido pelas coordenadas N: **7.452.782,910** m e E: **447.016,503** m, com azimute de **238°23'06"** e distância de **0,08** m, deste segue até o ponto **P1526** definido pelas coordenadas N: **7.452.782,663** m e E: **447.016,110** m, com azimute de **237°56'31"** e distância de **0,46** m, deste segue até o ponto **P1527** definido pelas coordenadas N: **7.452.782,622** m e E: **447.016,045** m, com azimute de **237°29'56"** e distância de **0,08** m, deste segue até o ponto **P1528** definido pelas coordenadas N: **7.452.782,370** m e E: **447.015,655** m, com azimute de **237°03'22"** e distância de **0,46** m, deste segue até o ponto **P1529** definido pelas coordenadas N: **7.452.782,327** m e E: **447.015,591** m, com azimute de

236°36'47" e distância de 0,08 m, deste segue até o ponto P1530 definido pelas coordenadas N: 7.452.782,069 m e E: 447.015,206 m, com azimute de 236°10'13" e distância de 0,46 m, deste segue até o ponto P1531 definido pelas coordenadas N: 7.452.782,025 m e E: 447.015,142 m, com azimute de 235°43'38" e distância de 0,08 m, deste segue até o ponto P1532 definido pelas coordenadas N: 7.452.781,761 m e E: 447.014,760 m, com azimute de 235°17'03" e distância de 0,46 m, deste segue até o ponto P1533 definido pelas coordenadas N: 7.452.781,717 m e E: 447.014,697 m, com azimute de 234°50'29" e distância de 0,08 m, deste segue até o ponto P1534 definido pelas coordenadas N: 7.452.781,447 m e E: 447.014,320 m, com azimute de 234°23'54" e distância de 0,46 m, deste segue até o ponto P1535 definido pelas coordenadas N: 7.452.781,401 m e E: 447.014,258 m, com azimute de 233°57'20" e distância de 0,08 m, deste segue até o ponto P1536 definido pelas coordenadas N: 7.452.781,125 m e E: 447.013,885 m, com azimute de 233°30'45" e distância de 0,46 m, deste segue até o ponto P1537 definido pelas coordenadas N: 7.452.781,079 m e E: 447.013,823 m, com azimute de 233°04'10" e distância de 0,08 m, deste segue até o ponto P1538 definido pelas coordenadas N: 7.452.780,797 m e E: 447.013,454 m, com azimute de 232°37'36" e distância de 0,46 m, deste segue até o ponto P1539 definido pelas coordenadas N: 7.452.780,750 m e E: 447.013,393 m, com azimute de 232°11'01" e distância de 0,08 m, deste segue até o ponto P1540 definido pelas coordenadas N: 7.452.780,463 m e E: 447.013,029 m, com azimute de 231°44'27" e distância de 0,46 m, deste segue até o ponto P1541 definido pelas coordenadas N: 7.452.780,414 m e E: 447.012,969 m, com azimute de 231°17'52" e distância de 0,08 m, deste segue até o ponto P1542 definido pelas coordenadas N: 7.452.780,122 m e E: 447.012,609 m, com azimute de 230°51'17" e distância de 0,46 m, deste segue até o ponto P1543 definido pelas coordenadas N: 7.452.780,097 m e E: 447.012,579 m, com azimute de 230°38'00" e distância de 0,04 m, deste segue até o ponto P1544 definido pelas coordenadas N: 7.452.778,186 m e E: 447.010,268 m, com azimute de 230°24'43" e distância de 3,00 m, deste segue até o ponto P1545 definido pelas coordenadas N: 7.452.778,161 m e E: 447.010,238 m, com azimute de 230°11'10" e distância de 0,04 m, deste segue até o ponto P1546 definido pelas coordenadas N: 7.452.777,857 m e E: 447.009,876 m, com azimute de 229°57'38" e distância de 0,47 m, deste segue até o ponto P1547 definido pelas coordenadas N: 7.452.777,806 m e E: 447.009,816 m, com azimute de 229°30'32" e distância de 0,08 m, deste segue até o ponto P1548 definido pelas coordenadas N: 7.452.777,496 m e E: 447.009,459 m, com azimute de 229°03'27" e distância de 0,47 m, deste segue até o ponto P1549 definido pelas coordenadas N: 7.452.777,444 m e E: 447.009,400 m, com azimute de 228°36'22" e distância de 0,08 m, deste segue até o ponto P1550 definido pelas coordenadas N: 7.452.777,128 m e E: 447.009,048 m, com azimute de 228°09'17" e distância de 0,47 m, deste segue até o ponto P1551 definido pelas coordenadas N: 7.452.777,075 m e E: 447.008,989 m, com azimute de 227°42'11" e distância de 0,08 m, deste segue até o ponto P1552 definido pelas coordenadas N: 7.452.776,754 m e E: 447.008,642 m, com azimute de 227°15'06" e distância de 0,47 m, deste segue até o ponto P1553 definido pelas coordenadas N: 7.452.776,701 m e E: 447.008,585 m, com azimute de 226°48'01" e distância de 0,08 m, deste segue até o ponto P1554 definido pelas coordenadas N: 7.452.776,374 m e E: 447.008,243 m, com azimute de 226°20'56" e distância de 0,47 m, deste segue até o ponto P1555 definido pelas coordenadas N: 7.452.776,319 m e E: 447.008,186 m, com azimute de 225°53'51" e distância de 0,08 m, deste segue até o ponto P1556 definido pelas coordenadas N: 7.452.775,988 m e E: 447.007,849 m, com azimute de 225°26'45" e distância de 0,47 m, deste segue até o ponto P1557 definido pelas coordenadas N: 7.452.775,932 m e E: 447.007,794 m, com azimute de 224°59'40" e distância de 0,08 m, deste segue até o ponto P1558 definido pelas coordenadas N: 7.452.775,595 m e E: 447.007,462 m, com azimute de 224°32'35" e distância de 0,47 m, deste segue até o ponto P1559 definido pelas coordenadas N: 7.452.775,538 m e E: 447.007,407 m, com azimute de 224°05'30" e distância de 0,08 m, deste segue até o ponto P1560 definido pelas coordenadas N: 7.452.775,196 m e E: 447.007,081 m, com azimute de 223°38'24" e distância de 0,47 m, deste segue até o ponto P1561 definido pelas coordenadas N: 7.452.775,139 m e E: 447.007,027 m, com azimute de 223°11'19" e distância de 0,08 m, deste segue até o ponto P1562 definido pelas coordenadas N: 7.452.774,792 m e E: 447.006,706 m, com azimute de 222°44'14" e distância de 0,47 m, deste segue até o

ponto **P1563** definido pelas coordenadas N: **7.452.774,733** m e E: **447.006,653** m, com azimute de **222°17'09"** e distância de **0,08** m, deste segue até o ponto **P1564** definido pelas coordenadas N: **7.452.774,381** m e E: **447.006,338** m, com azimute de **221°50'04"** e distância de **0,47** m, deste segue até o ponto **P1565** definido pelas coordenadas N: **7.452.774,322** m e E: **447.006,286** m, com azimute de **221°22'58"** e distância de **0,08** m, deste segue até o ponto **P1566** definido pelas coordenadas N: **7.452.773,965** m e E: **447.005,976** m, com azimute de **220°55'53"** e distância de **0,47** m, deste segue até o ponto **P1567** definido pelas coordenadas N: **7.452.773,905** m e E: **447.005,925** m, com azimute de **220°28'48"** e distância de **0,08** m, deste segue até o ponto **P1568** definido pelas coordenadas N: **7.452.773,543** m e E: **447.005,621** m, com azimute de **220°01'43"** e distância de **0,47** m, deste segue até o ponto **P1569** definido pelas coordenadas N: **7.452.773,482** m e E: **447.005,571** m, com azimute de **219°34'38"** e distância de **0,08** m, deste segue até o ponto **P1570** definido pelas coordenadas N: **7.452.773,115** m e E: **447.005,272** m, com azimute de **219°07'32"** e distância de **0,47** m, deste segue até o ponto **P1571** definido pelas coordenadas N: **7.452.773,054** m e E: **447.005,223** m, com azimute de **218°40'27"** e distância de **0,08** m, deste segue até o ponto **P1572** definido pelas coordenadas N: **7.452.772,683** m e E: **447.004,931** m, com azimute de **218°13'22"** e distância de **0,47** m, deste segue até o ponto **P1573** definido pelas coordenadas N: **7.452.772,620** m e E: **447.004,882** m, com azimute de **217°46'17"** e distância de **0,08** m, deste segue até o ponto **P1574** definido pelas coordenadas N: **7.452.772,244** m e E: **447.004,596** m, com azimute de **217°19'11"** e distância de **0,47** m, deste segue até o ponto **P1575** definido pelas coordenadas N: **7.452.772,181** m e E: **447.004,548** m, com azimute de **216°52'06"** e distância de **0,08** m, deste segue até o ponto **P1576** definido pelas coordenadas N: **7.452.771,801** m e E: **447.004,268** m, com azimute de **216°25'01"** e distância de **0,47** m, deste segue até o ponto **P1577** definido pelas coordenadas N: **7.452.771,737** m e E: **447.004,221** m, com azimute de **215°57'56"** e distância de **0,08** m, deste segue até o ponto **P1578** definido pelas coordenadas N: **7.452.771,352** m e E: **447.003,947** m, com azimute de **215°30'51"** e distância de **0,47** m, deste segue até o ponto **P1579** definido pelas coordenadas N: **7.452.771,288** m e E: **447.003,902** m, com azimute de **215°03'45"** e distância de **0,08** m, deste segue até o ponto **P1580** definido pelas coordenadas N: **7.452.770,899** m e E: **447.003,633** m, com azimute de **214°36'40"** e distância de **0,47** m, deste segue até o ponto **P1581** definido pelas coordenadas N: **7.452.770,866** m e E: **447.003,611** m, com azimute de **214°23'08"** e distância de **0,04** m, deste segue até o ponto **P1582** definido pelas coordenadas N: **7.452.768,883** m e E: **447.002,265** m, com azimute de **214°09'35"** e distância de **2,40** m, deste segue até o ponto **P1583** definido pelas coordenadas N: **7.452.768,108** m e E: **447.001,145** m, com azimute de **235°18'17"** e distância de **1,36** m, deste segue até o ponto **P1584** definido pelas coordenadas N: **7.452.767,697** m e E: **447.000,461** m, com azimute de **239°02'10"** e distância de **0,80** m, deste segue até o ponto **P1585** definido pelas coordenadas N: **7.452.767,661** m e E: **447.000,262** m, com azimute de **259°45'38"** e distância de **0,20** m, deste segue até o ponto **P1586** definido pelas coordenadas N: **7.452.767,647** m e E: **447.000,187** m, com azimute de **259°19'24"** e distância de **0,08** m, deste segue até o ponto **P1587** definido pelas coordenadas N: **7.452.767,559** m e E: **446.999,738** m, com azimute de **258°53'10"** e distância de **0,46** m, deste segue até o ponto **P1588** definido pelas coordenadas N: **7.452.767,544** m e E: **446.999,663** m, com azimute de **258°26'55"** e distância de **0,08** m, deste segue até o ponto **P1589** definido pelas coordenadas N: **7.452.767,449** m e E: **446.999,215** m, com azimute de **258°00'41"** e distância de **0,46** m, deste segue até o ponto **P1590** definido pelas coordenadas N: **7.452.767,440** m e E: **446.999,178** m, com azimute de **257°47'34"** e distância de **0,04** m, deste segue até o ponto **P1591** definido pelas coordenadas N: **7.452.766,863** m e E: **446.996,556** m, com azimute de **257°34'27"** e distância de **2,68** m, deste segue até o ponto **P1592** definido pelas coordenadas N: **7.452.766,854** m e E: **446.996,519** m, com azimute de **257°21'25"** e distância de **0,04** m, deste segue até o ponto **P1593** definido pelas coordenadas N: **7.452.766,753** m e E: **446.996,076** m, com azimute de **257°08'23"** e distância de **0,45** m, deste segue até o ponto **P1594** definido pelas coordenadas N: **7.452.766,736** m e E: **446.996,002** m, com azimute de **256°42'19"** e distância de **0,08** m, deste segue até o ponto **P1595** definido pelas coordenadas N: **7.452.766,628** m e E: **446.995,560** m, com azimute de **256°16'15"** e distância de **0,45** m, deste segue até o ponto **P1596** definido pelas coordenadas N:

7.452.766,609 m e E: 446.995,486 m, com azimute de **255°50'11"** e distância de **0,08** m, deste segue até o ponto **P1597** definido pelas coordenadas N: **7.452.766,495** m e E: **446.995,046** m, com azimute de **255°24'07"** e distância de **0,45** m, deste segue até o ponto **P1598** definido pelas coordenadas N: **7.452.766,475** m e E: **446.994,973** m, com azimute de **254°58'04"** e distância de **0,08** m, deste segue até o ponto **P1599** definido pelas coordenadas N: **7.452.766,354** m e E: **446.994,534** m, com azimute de **254°32'00"** e distância de **0,45** m, deste segue até o ponto **P1600** definido pelas coordenadas N: **7.452.766,333** m e E: **446.994,462** m, com azimute de **254°05'56"** e distância de **0,08** m, deste segue até o ponto **P1601** definido pelas coordenadas N: **7.452.766,205** m e E: **446.994,025** m, com azimute de **253°39'52"** e distância de **0,45** m, deste segue até o ponto **P1602** definido pelas coordenadas N: **7.452.766,183** m e E: **446.993,952** m, com azimute de **253°13'48"** e distância de **0,08** m, deste segue até o ponto **P1603** definido pelas coordenadas N: **7.452.766,049** m e E: **446.993,518** m, com azimute de **252°47'44"** e distância de **0,45** m, deste segue até o ponto **P1604** definido pelas coordenadas N: **7.452.766,038** m e E: **446.993,486** m, com azimute de **252°21'40"** e distância de **0,03** m, deste segue até o ponto **P1605** definido pelas coordenadas N: **7.452.766,032** m e E: **446.993,406** m, com azimute de **265°15'39"** e distância de **0,08** m, deste segue até o ponto **P1606** definido pelas coordenadas N: **7.452.766,025** m e E: **446.993,328** m, com azimute de **264°48'39"** e distância de **0,08** m, deste segue até o ponto **P1607** definido pelas coordenadas N: **7.452.765,978** m e E: **446.992,859** m, com azimute de **264°21'39"** e distância de **0,47** m, deste segue até o ponto **P1608** definido pelas coordenadas N: **7.452.765,970** m e E: **446.992,781** m, com azimute de **263°54'40"** e distância de **0,08** m, deste segue até o ponto **P1609** definido pelas coordenadas N: **7.452.765,916** m e E: **446.992,313** m, com azimute de **263°27'40"** e distância de **0,47** m, deste segue até o ponto **P1610** definido pelas coordenadas N: **7.452.765,907** m e E: **446.992,235** m, com azimute de **263°00'41"** e distância de **0,08** m, deste segue até o ponto **P1611** definido pelas coordenadas N: **7.452.765,846** m e E: **446.991,768** m, com azimute de **262°33'41"** e distância de **0,47** m, deste segue até o ponto **P1612** definido pelas coordenadas N: **7.452.765,835** m e E: **446.991,690** m, com azimute de **262°06'41"** e distância de **0,08** m, deste segue até o ponto **P1613** definido pelas coordenadas N: **7.452.765,767** m e E: **446.991,224** m, com azimute de **261°39'42"** e distância de **0,47** m, deste segue até o ponto **P1614** definido pelas coordenadas N: **7.452.765,755** m e E: **446.991,146** m, com azimute de **261°12'42"** e distância de **0,08** m, deste segue até o ponto **P1615** definido pelas coordenadas N: **7.452.765,679** m e E: **446.990,681** m, com azimute de **260°45'43"** e distância de **0,47** m, deste segue até o ponto **P1616** definido pelas coordenadas N: **7.452.765,666** m e E: **446.990,604** m, com azimute de **260°18'43"** e distância de **0,08** m, deste segue até o ponto **P1617** definido pelas coordenadas N: **7.452.765,583** m e E: **446.990,140** m, com azimute de **259°51'43"** e distância de **0,47** m, deste segue até o ponto **P1618** definido pelas coordenadas N: **7.452.765,568** m e E: **446.990,063** m, com azimute de **259°24'44"** e distância de **0,08** m, deste segue até o ponto **P1619** definido pelas coordenadas N: **7.452.765,478** m e E: **446.989,601** m, com azimute de **258°57'44"** e distância de **0,47** m, deste segue até o ponto **P1620** definido pelas coordenadas N: **7.452.765,463** m e E: **446.989,524** m, com azimute de **258°30'45"** e distância de **0,08** m, deste segue até o ponto **P1621** definido pelas coordenadas N: **7.452.765,365** m e E: **446.989,063** m, com azimute de **258°03'45"** e distância de **0,47** m, deste segue até o ponto **P1622** definido pelas coordenadas N: **7.452.765,348** m e E: **446.988,986** m, com azimute de **257°36'46"** e distância de **0,08** m, deste segue até o ponto **P1623** definido pelas coordenadas N: **7.452.765,244** m e E: **446.988,527** m, com azimute de **257°09'46"** e distância de **0,47** m, deste segue até o ponto **P1624** definido pelas coordenadas N: **7.452.765,226** m e E: **446.988,450** m, com azimute de **256°42'46"** e distância de **0,08** m, deste segue até o ponto **P1625** definido pelas coordenadas N: **7.452.765,114** m e E: **446.987,993** m, com azimute de **256°15'47"** e distância de **0,47** m, deste segue até o ponto **P1626** definido pelas coordenadas N: **7.452.765,095** m e E: **446.987,917** m, com azimute de **255°48'47"** e distância de **0,08** m, deste segue até o ponto **P1627** definido pelas coordenadas N: **7.452.764,975** m e E: **446.987,461** m, com azimute de **255°21'48"** e distância de **0,47** m, deste segue até o ponto **P1628** definido pelas coordenadas N: **7.452.764,955** m e E: **446.987,385** m, com azimute de **254°54'48"** e distância de **0,08** m, deste segue até o ponto **P1629** definido pelas coordenadas N: **7.452.764,829** m e E: **446.986,931** m, com azimute de

254°27'48" e distância de 0,47 m, deste segue até o ponto P1630 definido pelas coordenadas N: 7.452.764,807 m e E: 446.986,856 m, com azimute de 254°00'49" e distância de 0,08 m, deste segue até o ponto P1631 definido pelas coordenadas N: 7.452.764,674 m e E: 446.986,404 m, com azimute de 253°33'49" e distância de 0,47 m, deste segue até o ponto P1632 definido pelas coordenadas N: 7.452.764,651 m e E: 446.986,329 m, com azimute de 253°06'50" e distância de 0,08 m, deste segue até o ponto P1633 definido pelas coordenadas N: 7.452.764,511 m e E: 446.985,879 m, com azimute de 252°39'50" e distância de 0,47 m, deste segue até o ponto P1634 definido pelas coordenadas N: 7.452.764,487 m e E: 446.985,804 m, com azimute de 252°12'50" e distância de 0,08 m, deste segue até o ponto P1635 definido pelas coordenadas N: 7.452.764,339 m e E: 446.985,357 m, com azimute de 251°45'51" e distância de 0,47 m, deste segue até o ponto P1636 definido pelas coordenadas N: 7.452.764,314 m e E: 446.985,282 m, com azimute de 251°18'51" e distância de 0,08 m, deste segue até o ponto P1637 definido pelas coordenadas N: 7.452.764,160 m e E: 446.984,837 m, com azimute de 250°51'52" e distância de 0,47 m, deste segue até o ponto P1638 definido pelas coordenadas N: 7.452.764,133 m e E: 446.984,763 m, com azimute de 250°24'52" e distância de 0,08 m, deste segue até o ponto P1639 definido pelas coordenadas N: 7.452.763,972 m e E: 446.984,321 m, com azimute de 249°57'52" e distância de 0,47 m, deste segue até o ponto P1640 definido pelas coordenadas N: 7.452.763,945 m e E: 446.984,247 m, com azimute de 249°30'53" e distância de 0,08 m, deste segue até o ponto P1641 definido pelas coordenadas N: 7.452.763,776 m e E: 446.983,807 m, com azimute de 249°03'53" e distância de 0,47 m, deste segue até o ponto P1642 definido pelas coordenadas N: 7.452.763,748 m e E: 446.983,734 m, com azimute de 248°36'54" e distância de 0,08 m, deste segue até o ponto P1643 definido pelas coordenadas N: 7.452.763,572 m e E: 446.983,297 m, com azimute de 248°09'54" e distância de 0,47 m, deste segue até o ponto P1644 definido pelas coordenadas N: 7.452.763,543 m e E: 446.983,224 m, com azimute de 247°42'54" e distância de 0,08 m, deste segue até o ponto P1645 definido pelas coordenadas N: 7.452.763,360 m e E: 446.982,789 m, com azimute de 247°15'55" e distância de 0,47 m, deste segue até o ponto P1646 definido pelas coordenadas N: 7.452.763,330 m e E: 446.982,717 m, com azimute de 246°48'55" e distância de 0,08 m, deste segue até o ponto P1647 definido pelas coordenadas N: 7.452.763,141 m e E: 446.982,286 m, com azimute de 246°21'56" e distância de 0,47 m, deste segue até o ponto P1648 definido pelas coordenadas N: 7.452.763,109 m e E: 446.982,214 m, com azimute de 245°54'56" e distância de 0,08 m, deste segue até o ponto P1649 definido pelas coordenadas N: 7.452.762,913 m e E: 446.981,785 m, com azimute de 245°27'56" e distância de 0,47 m, deste segue até o ponto P1650 definido pelas coordenadas N: 7.452.762,880 m e E: 446.981,714 m, com azimute de 245°00'57" e distância de 0,08 m, deste segue até o ponto P1651 definido pelas coordenadas N: 7.452.762,678 m e E: 446.981,289 m, com azimute de 244°33'57" e distância de 0,47 m, deste segue até o ponto P1652 definido pelas coordenadas N: 7.452.762,643 m e E: 446.981,218 m, com azimute de 244°06'58" e distância de 0,08 m, deste segue até o ponto P1653 definido pelas coordenadas N: 7.452.762,434 m e E: 446.980,796 m, com azimute de 243°39'58" e distância de 0,47 m, deste segue até o ponto P1654 definido pelas coordenadas N: 7.452.762,399 m e E: 446.980,726 m, com azimute de 243°12'58" e distância de 0,08 m, deste segue até o ponto P1655 definido pelas coordenadas N: 7.452.762,183 m e E: 446.980,307 m, com azimute de 242°45'59" e distância de 0,47 m, deste segue até o ponto P1656 definido pelas coordenadas N: 7.452.762,147 m e E: 446.980,237 m, com azimute de 242°18'59" e distância de 0,08 m, deste segue até o ponto P1657 definido pelas coordenadas N: 7.452.761,925 m e E: 446.979,822 m, com azimute de 241°52'00" e distância de 0,47 m, deste segue até o ponto P1658 definido pelas coordenadas N: 7.452.761,887 m e E: 446.979,753 m, com azimute de 241°25'00" e distância de 0,08 m, deste segue até o ponto P1659 definido pelas coordenadas N: 7.452.761,658 m e E: 446.979,341 m, com azimute de 240°58'00" e distância de 0,47 m, deste segue até o ponto P1660 definido pelas coordenadas N: 7.452.761,620 m e E: 446.979,273 m, com azimute de 240°31'01" e distância de 0,08 m, deste segue até o ponto P1661 definido pelas coordenadas N: 7.452.761,385 m e E: 446.978,864 m, com azimute de 240°04'01" e distância de 0,47 m, deste segue até o ponto P1662 definido pelas coordenadas N: 7.452.761,345 m e E: 446.978,797 m, com azimute de 239°37'02" e distância de 0,08 m, deste segue até o

ponto **P1663** definido pelas coordenadas N: **7.452.761,104** m e E: **446.978,392** m, com azimute de **239°10'02"** e distância de **0,47** m, deste segue até o ponto **P1664** definido pelas coordenadas N: **7.452.761,083** m e E: **446.978,359** m, com azimute de **238°56'32"** e distância de **0,04** m, deste segue até o ponto **P1665** definido pelas coordenadas N: **7.452.759,019** m e E: **446.974,962** m, com azimute de **238°43'02"** e distância de **3,97** m, deste segue até o ponto **P1666** definido pelas coordenadas N: **7.452.758,314** m e E: **446.973,781** m, com azimute de **239°09'12"** e distância de **1,38** m, deste segue até o ponto **P1667** definido pelas coordenadas N: **7.452.757,513** m e E: **446.971,947** m, com azimute de **246°24'19"** e distância de **2,00** m, deste segue até o ponto **P1668** definido pelas coordenadas N: **7.452.757,497** m e E: **446.971,910** m, com azimute de **246°10'25"** e distância de **0,04** m, deste segue até o ponto **P1669** definido pelas coordenadas N: **7.452.757,299** m e E: **446.971,467** m, com azimute de **245°56'32"** e distância de **0,48** m, deste segue até o ponto **P1670** definido pelas coordenadas N: **7.452.757,266** m e E: **446.971,394** m, com azimute de **245°28'44"** e distância de **0,08** m, deste segue até o ponto **P1671** definido pelas coordenadas N: **7.452.757,061** m e E: **446.970,954** m, com azimute de **245°00'57"** e distância de **0,48** m, deste segue até o ponto **P1672** definido pelas coordenadas N: **7.452.757,026** m e E: **446.970,881** m, com azimute de **244°33'10"** e distância de **0,08** m, deste segue até o ponto **P1673** definido pelas coordenadas N: **7.452.756,814** m e E: **446.970,445** m, com azimute de **244°05'23"** e distância de **0,48** m, deste segue até o ponto **P1674** definido pelas coordenadas N: **7.452.756,778** m e E: **446.970,372** m, com azimute de **243°37'36"** e distância de **0,08** m, deste segue até o ponto **P1675** definido pelas coordenadas N: **7.452.756,634** m e E: **446.970,087** m, com azimute de **243°09'49"** e distância de **0,32** m, deste segue até o ponto **P1676** definido pelas coordenadas N: **7.452.756,633** m e E: **446.970,084** m, com azimute de **258°59'56"** e distância de **0,00** m, deste segue até o ponto **P1677** definido pelas coordenadas N: **7.452.756,539** m e E: **446.969,620** m, com azimute de **258°32'49"** e distância de **0,47** m, deste segue até o ponto **P1678** definido pelas coordenadas N: **7.452.756,523** m e E: **446.969,543** m, com azimute de **258°05'43"** e distância de **0,08** m, deste segue até o ponto **P1679** definido pelas coordenadas N: **7.452.756,422** m e E: **446.969,081** m, com azimute de **257°38'36"** e distância de **0,47** m, deste segue até o ponto **P1680** definido pelas coordenadas N: **7.452.756,404** m e E: **446.969,004** m, com azimute de **257°11'30"** e distância de **0,08** m, deste segue até o ponto **P1681** definido pelas coordenadas N: **7.452.756,296** m e E: **446.968,544** m, com azimute de **256°44'23"** e distância de **0,47** m, deste segue até o ponto **P1682** definido pelas coordenadas N: **7.452.756,277** m e E: **446.968,467** m, com azimute de **256°17'17"** e distância de **0,08** m, deste segue até o ponto **P1683** definido pelas coordenadas N: **7.452.756,161** m e E: **446.968,008** m, com azimute de **255°50'10"** e distância de **0,47** m, deste segue até o ponto **P1684** definido pelas coordenadas N: **7.452.756,141** m e E: **446.967,932** m, com azimute de **255°23'04"** e distância de **0,08** m, deste segue até o ponto **P1685** definido pelas coordenadas N: **7.452.756,018** m e E: **446.967,475** m, com azimute de **254°55'57"** e distância de **0,47** m, deste segue até o ponto **P1686** definido pelas coordenadas N: **7.452.755,997** m e E: **446.967,399** m, com azimute de **254°28'51"** e distância de **0,08** m, deste segue até o ponto **P1687** definido pelas coordenadas N: **7.452.755,867** m e E: **446.966,944** m, com azimute de **254°01'44"** e distância de **0,47** m, deste segue até o ponto **P1688** definido pelas coordenadas N: **7.452.755,845** m e E: **446.966,869** m, com azimute de **253°34'38"** e distância de **0,08** m, deste segue até o ponto **P1689** definido pelas coordenadas N: **7.452.755,707** m e E: **446.966,416** m, com azimute de **253°07'31"** e distância de **0,47** m, deste segue até o ponto **P1690** definido pelas coordenadas N: **7.452.755,684** m e E: **446.966,341** m, com azimute de **252°40'25"** e distância de **0,08** m, deste segue até o ponto **P1691** definido pelas coordenadas N: **7.452.755,551** m e E: **446.965,926** m, com azimute de **252°13'18"** e distância de **0,44** m, deste segue até o ponto **P1692** definido pelas coordenadas N: **7.452.755,543** m e E: **446.965,867** m, com azimute de **262°19'23"** e distância de **0,06** m, deste segue até o ponto **P1693** definido pelas coordenadas N: **7.452.755,478** m e E: **446.965,412** m, com azimute de **261°53'02"** e distância de **0,46** m, deste segue até o ponto **P1694** definido pelas coordenadas N: **7.452.755,467** m e E: **446.965,336** m, com azimute de **261°26'41"** e distância de **0,08** m, deste segue até o ponto **P1695** definido pelas coordenadas N: **7.452.755,395** m e E: **446.964,882** m, com azimute de **261°00'20"** e distância de **0,46** m, deste segue até o ponto **P1696** definido pelas coordenadas N:

7.452.755,382 m e E: 446.964,806 m, com azimute de **260°34'00"** e distância de **0,08** m, deste segue até o ponto **P1697** definido pelas coordenadas N: **7.452.755,303** m e E: **446.964,353** m, com azimute de **260°07'39"** e distância de **0,46** m, deste segue até o ponto **P1698** definido pelas coordenadas N: **7.452.755,290** m e E: **446.964,278** m, com azimute de **259°41'18"** e distância de **0,08** m, deste segue até o ponto **P1699** definido pelas coordenadas N: **7.452.755,204** m e E: **446.963,826** m, com azimute de **259°14'58"** e distância de **0,46** m, deste segue até o ponto **P1700** definido pelas coordenadas N: **7.452.755,189** m e E: **446.963,751** m, com azimute de **258°48'37"** e distância de **0,08** m, deste segue até o ponto **P1701** definido pelas coordenadas N: **7.452.755,096** m e E: **446.963,300** m, com azimute de **258°22'16"** e distância de **0,46** m, deste segue até o ponto **P1702** definido pelas coordenadas N: **7.452.755,080** m e E: **446.963,225** m, com azimute de **257°55'55"** e distância de **0,08** m, deste segue até o ponto **P1703** definido pelas coordenadas N: **7.452.754,981** m e E: **446.962,777** m, com azimute de **257°29'35"** e distância de **0,46** m, deste segue até o ponto **P1704** definido pelas coordenadas N: **7.452.754,964** m e E: **446.962,702** m, com azimute de **257°03'14"** e distância de **0,08** m, deste segue até o ponto **P1705** definido pelas coordenadas N: **7.452.754,857** m e E: **446.962,255** m, com azimute de **256°36'53"** e distância de **0,46** m, deste segue até o ponto **P1706** definido pelas coordenadas N: **7.452.754,839** m e E: **446.962,180** m, com azimute de **256°10'32"** e distância de **0,08** m, deste segue até o ponto **P1707** definido pelas coordenadas N: **7.452.754,726** m e E: **446.961,734** m, com azimute de **255°44'12"** e distância de **0,46** m, deste segue até o ponto **P1708** definido pelas coordenadas N: **7.452.754,706** m e E: **446.961,660** m, com azimute de **255°17'51"** e distância de **0,08** m, deste segue até o ponto **P1709** definido pelas coordenadas N: **7.452.754,586** m e E: **446.961,216** m, com azimute de **254°51'30"** e distância de **0,46** m, deste segue até o ponto **P1710** definido pelas coordenadas N: **7.452.754,565** m e E: **446.961,143** m, com azimute de **254°25'09"** e distância de **0,08** m, deste segue até o ponto **P1711** definido pelas coordenadas N: **7.452.754,438** m e E: **446.960,701** m, com azimute de **253°58'49"** e distância de **0,46** m, deste segue até o ponto **P1712** definido pelas coordenadas N: **7.452.754,417** m e E: **446.960,627** m, com azimute de **253°32'28"** e distância de **0,08** m, deste segue até o ponto **P1713** definido pelas coordenadas N: **7.452.754,283** m e E: **446.960,187** m, com azimute de **253°06'07"** e distância de **0,46** m, deste segue até o ponto **P1714** definido pelas coordenadas N: **7.452.754,260** m e E: **446.960,114** m, com azimute de **252°39'46"** e distância de **0,08** m, deste segue até o ponto **P1715** definido pelas coordenadas N: **7.452.754,120** m e E: **446.959,676** m, com azimute de **252°13'26"** e distância de **0,46** m, deste segue até o ponto **P1716** definido pelas coordenadas N: **7.452.754,096** m e E: **446.959,603** m, com azimute de **251°47'05"** e distância de **0,08** m, deste segue até o ponto **P1717** definido pelas coordenadas N: **7.452.753,949** m e E: **446.959,168** m, com azimute de **251°20'44"** e distância de **0,46** m, deste segue até o ponto **P1718** definido pelas coordenadas N: **7.452.753,936** m e E: **446.959,132** m, com azimute de **251°07'34"** e distância de **0,04** m, deste segue até o ponto **P1719** definido pelas coordenadas N: **7.452.753,783** m e E: **446.958,687** m, com azimute de **250°54'23"** e distância de **0,47** m, deste segue até o ponto **P1720** definido pelas coordenadas N: **7.452.753,059** m e E: **446.955,460** m, com azimute de **257°22'00"** e distância de **3,31** m, deste segue até o ponto **P1721** definido pelas coordenadas N: **7.452.753,051** m e E: **446.955,425** m, com azimute de **257°09'46"** e distância de **0,04** m, deste segue até o ponto **P1722** definido pelas coordenadas N: **7.452.752,955** m e E: **446.955,009** m, com azimute de **256°57'32"** e distância de **0,43** m, deste segue até o ponto **P1723** definido pelas coordenadas N: **7.452.752,947** m e E: **446.954,975** m, com azimute de **256°45'19"** e distância de **0,04** m, deste segue até o ponto **P1724** definido pelas coordenadas N: **7.452.752,193** m e E: **446.951,820** m, com azimute de **256°33'05"** e distância de **3,24** m, deste segue até o ponto **P1725** definido pelas coordenadas N: **7.452.751,920** m e E: **446.950,321** m, com azimute de **259°41'43"** e distância de **1,52** m, deste segue até o ponto **P1726** definido pelas coordenadas N: **7.452.751,913** m e E: **446.950,282** m, com azimute de **259°28'10"** e distância de **0,04** m, deste segue até o ponto **P1727** definido pelas coordenadas N: **7.452.751,825** m e E: **446.949,818** m, com azimute de **259°14'37"** e distância de **0,47** m, deste segue até o ponto **P1728** definido pelas coordenadas N: **7.452.751,809** m e E: **446.949,740** m, com azimute de **258°47'30"** e distância de **0,08** m, deste segue até o ponto **P1729** definido pelas coordenadas N: **7.452.751,714** m e E: **446.949,277** m, com azimute de

258°20'24" e distância de 0,47 m, deste segue até o ponto P1730 definido pelas coordenadas N: 7.452.751,697 m e E: 446.949,200 m, com azimute de 257°53'18" e distância de 0,08 m, deste segue até o ponto P1731 definido pelas coordenadas N: 7.452.751,594 m e E: 446.948,738 m, com azimute de 257°26'12" e distância de 0,47 m, deste segue até o ponto P1732 definido pelas coordenadas N: 7.452.751,576 m e E: 446.948,662 m, com azimute de 256°59'06" e distância de 0,08 m, deste segue até o ponto P1733 definido pelas coordenadas N: 7.452.751,466 m e E: 446.948,202 m, com azimute de 256°32'00" e distância de 0,47 m, deste segue até o ponto P1734 definido pelas coordenadas N: 7.452.751,447 m e E: 446.948,125 m, com azimute de 256°04'54" e distância de 0,08 m, deste segue até o ponto P1735 definido pelas coordenadas N: 7.452.751,330 m e E: 446.947,667 m, com azimute de 255°37'48" e distância de 0,47 m, deste segue até o ponto P1736 definido pelas coordenadas N: 7.452.751,310 m e E: 446.947,591 m, com azimute de 255°10'42" e distância de 0,08 m, deste segue até o ponto P1737 definido pelas coordenadas N: 7.452.751,185 m e E: 446.947,135 m, com azimute de 254°43'36" e distância de 0,47 m, deste segue até o ponto P1738 definido pelas coordenadas N: 7.452.751,164 m e E: 446.947,059 m, com azimute de 254°16'30" e distância de 0,08 m, deste segue até o ponto P1739 definido pelas coordenadas N: 7.452.751,032 m e E: 446.946,604 m, com azimute de 253°49'24" e distância de 0,47 m, deste segue até o ponto P1740 definido pelas coordenadas N: 7.452.751,010 m e E: 446.946,529 m, com azimute de 253°22'18" e distância de 0,08 m, deste segue até o ponto P1741 definido pelas coordenadas N: 7.452.750,871 m e E: 446.946,077 m, com azimute de 252°55'12" e distância de 0,47 m, deste segue até o ponto P1742 definido pelas coordenadas N: 7.452.750,847 m e E: 446.946,002 m, com azimute de 252°28'06" e distância de 0,08 m, deste segue até o ponto P1743 definido pelas coordenadas N: 7.452.750,701 m e E: 446.945,552 m, com azimute de 252°01'00" e distância de 0,47 m, deste segue até o ponto P1744 definido pelas coordenadas N: 7.452.750,676 m e E: 446.945,477 m, com azimute de 251°33'54" e distância de 0,08 m, deste segue até o ponto P1745 definido pelas coordenadas N: 7.452.750,523 m e E: 446.945,029 m, com azimute de 251°06'48" e distância de 0,47 m, deste segue até o ponto P1746 definido pelas coordenadas N: 7.452.750,497 m e E: 446.944,955 m, com azimute de 250°39'42" e distância de 0,08 m, deste segue até o ponto P1747 definido pelas coordenadas N: 7.452.750,405 m e E: 446.944,701 m, com azimute de 250°12'36" e distância de 0,27 m, deste segue até o ponto P1748 definido pelas coordenadas N: 7.452.750,349 m e E: 446.943,927 m, com azimute de 265°51'55" e distância de 0,78 m, deste segue até o ponto P1749 definido pelas coordenadas N: 7.452.750,346 m e E: 446.943,886 m, com azimute de 265°38'01" e distância de 0,04 m, deste segue até o ponto P1750 definido pelas coordenadas N: 7.452.750,307 m e E: 446.943,403 m, com azimute de 265°24'07" e distância de 0,49 m, deste segue até o ponto P1751 definido pelas coordenadas N: 7.452.750,300 m e E: 446.943,322 m, com azimute de 264°56'19" e distância de 0,08 m, deste segue até o ponto P1752 definido pelas coordenadas N: 7.452.750,253 m e E: 446.942,839 m, com azimute de 264°28'31" e distância de 0,49 m, deste segue até o ponto P1753 definido pelas coordenadas N: 7.452.750,245 m e E: 446.942,759 m, com azimute de 264°00'43" e distância de 0,08 m, deste segue até o ponto P1754 definido pelas coordenadas N: 7.452.750,191 m e E: 446.942,277 m, com azimute de 263°32'55" e distância de 0,49 m, deste segue até o ponto P1755 definido pelas coordenadas N: 7.452.750,181 m e E: 446.942,196 m, com azimute de 263°05'07" e distância de 0,08 m, deste segue até o ponto P1756 definido pelas coordenadas N: 7.452.750,118 m e E: 446.941,715 m, com azimute de 262°37'19" e distância de 0,49 m, deste segue até o ponto P1757 definido pelas coordenadas N: 7.452.750,107 m e E: 446.941,635 m, com azimute de 262°09'31" e distância de 0,08 m, deste segue até o ponto P1758 definido pelas coordenadas N: 7.452.750,037 m e E: 446.941,155 m, com azimute de 261°41'43" e distância de 0,49 m, deste segue até o ponto P1759 definido pelas coordenadas N: 7.452.750,025 m e E: 446.941,075 m, com azimute de 261°13'55" e distância de 0,08 m, deste segue até o ponto P1760 definido pelas coordenadas N: 7.452.749,947 m e E: 446.940,596 m, com azimute de 260°46'06" e distância de 0,49 m, deste segue até o ponto P1761 definido pelas coordenadas N: 7.452.749,934 m e E: 446.940,516 m, com azimute de 260°18'18" e distância de 0,08 m, deste segue até o ponto P1762 definido pelas coordenadas N: 7.452.749,848 m e E: 446.940,039 m, com azimute de 259°50'30" e distância de 0,49 m, deste segue até o

ponto **P1763** definido pelas coordenadas N: **7.452.749,833** m e E: **446.939,959** m, com azimute de **259°22'42"** e distância de **0,08** m, deste segue até o ponto **P1764** definido pelas coordenadas N: **7.452.749,740** m e E: **446.939,483** m, com azimute de **258°54'54"** e distância de **0,49** m, deste segue até o ponto **P1765** definido pelas coordenadas N: **7.452.749,724** m e E: **446.939,404** m, com azimute de **258°27'06"** e distância de **0,08** m, deste segue até o ponto **P1766** definido pelas coordenadas N: **7.452.749,623** m e E: **446.938,929** m, com azimute de **257°59'18"** e distância de **0,49** m, deste segue até o ponto **P1767** definido pelas coordenadas N: **7.452.749,605** m e E: **446.938,850** m, com azimute de **257°31'30"** e distância de **0,08** m, deste segue até o ponto **P1768** definido pelas coordenadas N: **7.452.749,497** m e E: **446.938,377** m, com azimute de **257°03'42"** e distância de **0,49** m, deste segue até o ponto **P1769** definido pelas coordenadas N: **7.452.749,478** m e E: **446.938,299** m, com azimute de **256°35'54"** e distância de **0,08** m, deste segue até o ponto **P1770** definido pelas coordenadas N: **7.452.749,362** m e E: **446.937,828** m, com azimute de **256°08'06"** e distância de **0,49** m, deste segue até o ponto **P1771** definido pelas coordenadas N: **7.452.749,342** m e E: **446.937,749** m, com azimute de **255°40'18"** e distância de **0,08** m, deste segue até o ponto **P1772** definido pelas coordenadas N: **7.452.749,218** m e E: **446.937,280** m, com azimute de **255°12'30"** e distância de **0,49** m, deste segue até o ponto **P1773** definido pelas coordenadas N: **7.452.749,207** m e E: **446.937,241** m, com azimute de **254°58'36"** e distância de **0,04** m, deste segue até o ponto **P1774** definido pelas coordenadas N: **7.452.748,674** m e E: **446.935,286** m, com azimute de **254°44'42"** e distância de **2,03** m, deste segue até o ponto **P1775** definido pelas coordenadas N: **7.452.748,663** m e E: **446.935,247** m, com azimute de **254°30'59"** e distância de **0,04** m, deste segue até o ponto **P1776** definido pelas coordenadas N: **7.452.748,534** m e E: **446.934,787** m, com azimute de **254°17'16"** e distância de **0,48** m, deste segue até o ponto **P1777** definido pelas coordenadas N: **7.452.748,511** m e E: **446.934,710** m, com azimute de **253°49'51"** e distância de **0,08** m, deste segue até o ponto **P1778** definido pelas coordenadas N: **7.452.748,375** m e E: **446.934,251** m, com azimute de **253°22'26"** e distância de **0,48** m, deste segue até o ponto **P1779** definido pelas coordenadas N: **7.452.748,351** m e E: **446.934,175** m, com azimute de **252°55'01"** e distância de **0,08** m, deste segue até o ponto **P1780** definido pelas coordenadas N: **7.452.748,207** m e E: **446.933,719** m, com azimute de **252°27'36"** e distância de **0,48** m, deste segue até o ponto **P1781** definido pelas coordenadas N: **7.452.748,182** m e E: **446.933,643** m, com azimute de **252°00'10"** e distância de **0,08** m, deste segue até o ponto **P1782** definido pelas coordenadas N: **7.452.748,034** m e E: **446.933,200** m, com azimute de **251°32'45"** e distância de **0,47** m, deste segue até o ponto **P1783** definido pelas coordenadas N: **7.452.748,038** m e E: **446.932,957** m, com azimute de **270°45'14"** e distância de **0,24** m, deste segue até o ponto **P1784** definido pelas coordenadas N: **7.452.748,038** m e E: **446.932,916** m, com azimute de **270°31'02"** e distância de **0,04** m, deste segue até o ponto **P1785** definido pelas coordenadas N: **7.452.748,040** m e E: **446.932,420** m, com azimute de **270°16'50"** e distância de **0,50** m, deste segue até o ponto **P1786** definido pelas coordenadas N: **7.452.748,040** m e E: **446.932,337** m, com azimute de **269°48'25"** e distância de **0,08** m, deste segue até o ponto **P1787** definido pelas coordenadas N: **7.452.748,034** m e E: **446.931,841** m, com azimute de **269°20'01"** e distância de **0,50** m, deste segue até o ponto **P1788** definido pelas coordenadas N: **7.452.748,033** m e E: **446.931,759** m, com azimute de **268°51'37"** e distância de **0,08** m, deste segue até o ponto **P1789** definido pelas coordenadas N: **7.452.748,019** m e E: **446.931,263** m, com azimute de **268°23'12"** e distância de **0,50** m, deste segue até o ponto **P1790** definido pelas coordenadas N: **7.452.748,016** m e E: **446.931,181** m, com azimute de **267°54'48"** e distância de **0,08** m, deste segue até o ponto **P1791** definido pelas coordenadas N: **7.452.747,994** m e E: **446.930,685** m, com azimute de **267°26'24"** e distância de **0,50** m, deste segue até o ponto **P1792** definido pelas coordenadas N: **7.452.747,989** m e E: **446.930,603** m, com azimute de **266°58'00"** e distância de **0,08** m, deste segue até o ponto **P1793** definido pelas coordenadas N: **7.452.747,959** m e E: **446.930,108** m, com azimute de **266°29'35"** e distância de **0,50** m, deste segue até o ponto **P1794** definido pelas coordenadas N: **7.452.747,953** m e E: **446.930,026** m, com azimute de **266°01'11"** e distância de **0,08** m, deste segue até o ponto **P1795** definido pelas coordenadas N: **7.452.747,915** m e E: **446.929,531** m, com azimute de **265°32'47"** e distância de **0,50** m, deste segue até o ponto **P1796** definido pelas coordenadas N:

7.452.747,911 m e E: 446.929,490 m, com azimute de 265°18'35" e distância de 0,04 m, deste segue até o ponto P1797 definido pelas coordenadas N: 7.452.747,689 m e E: 446.926,913 m, com azimute de 265°04'22" e distância de 2,59 m, deste segue até o ponto P1798 definido pelas coordenadas N: 7.452.747,686 m e E: 446.926,874 m, com azimute de 264°50'58" e distância de 0,04 m, deste segue até o ponto P1799 definido pelas coordenadas N: 7.452.747,642 m e E: 446.926,408 m, com azimute de 264°37'33" e distância de 0,47 m, deste segue até o ponto P1800 definido pelas coordenadas N: 7.452.747,634 m e E: 446.926,330 m, com azimute de 264°10'43" e distância de 0,08 m, deste segue até o ponto P1801 definido pelas coordenadas N: 7.452.747,583 m e E: 446.925,865 m, com azimute de 263°43'53" e distância de 0,47 m, deste segue até o ponto P1802 definido pelas coordenadas N: 7.452.747,574 m e E: 446.925,787 m, com azimute de 263°17'04" e distância de 0,08 m, deste segue até o ponto P1803 definido pelas coordenadas N: 7.452.747,515 m e E: 446.925,323 m, com azimute de 262°50'14" e distância de 0,47 m, deste segue até o ponto P1804 definido pelas coordenadas N: 7.452.747,505 m e E: 446.925,245 m, com azimute de 262°23'24" e distância de 0,08 m, deste segue até o ponto P1805 definido pelas coordenadas N: 7.452.747,439 m e E: 446.924,782 m, com azimute de 261°56'35" e distância de 0,47 m, deste segue até o ponto P1806 definido pelas coordenadas N: 7.452.747,428 m e E: 446.924,705 m, com azimute de 261°29'45" e distância de 0,08 m, deste segue até o ponto P1807 definido pelas coordenadas N: 7.452.747,355 m e E: 446.924,242 m, com azimute de 261°02'55" e distância de 0,47 m, deste segue até o ponto P1808 definido pelas coordenadas N: 7.452.747,342 m e E: 446.924,165 m, com azimute de 260°36'06" e distância de 0,08 m, deste segue até o ponto P1809 definido pelas coordenadas N: 7.452.747,262 m e E: 446.923,704 m, com azimute de 260°09'16" e distância de 0,47 m, deste segue até o ponto P1810 definido pelas coordenadas N: 7.452.747,248 m e E: 446.923,627 m, com azimute de 259°42'26" e distância de 0,08 m, deste segue até o ponto P1811 definido pelas coordenadas N: 7.452.747,161 m e E: 446.923,167 m, com azimute de 259°15'37" e distância de 0,47 m, deste segue até o ponto P1812 definido pelas coordenadas N: 7.452.747,146 m e E: 446.923,090 m, com azimute de 258°48'47" e distância de 0,08 m, deste segue até o ponto P1813 definido pelas coordenadas N: 7.452.747,051 m e E: 446.922,632 m, com azimute de 258°21'57" e distância de 0,47 m, deste segue até o ponto P1814 definido pelas coordenadas N: 7.452.747,035 m e E: 446.922,555 m, com azimute de 257°55'08" e distância de 0,08 m, deste segue até o ponto P1815 definido pelas coordenadas N: 7.452.746,933 m e E: 446.922,098 m, com azimute de 257°28'18" e distância de 0,47 m, deste segue até o ponto P1816 definido pelas coordenadas N: 7.452.746,916 m e E: 446.922,022 m, com azimute de 257°01'28" e distância de 0,08 m, deste segue até o ponto P1817 definido pelas coordenadas N: 7.452.746,807 m e E: 446.921,567 m, com azimute de 256°34'39" e distância de 0,47 m, deste segue até o ponto P1818 definido pelas coordenadas N: 7.452.746,798 m e E: 446.921,529 m, com azimute de 256°21'14" e distância de 0,04 m, deste segue até o ponto P1819 definido pelas coordenadas N: 7.452.745,909 m e E: 446.917,929 m, com azimute de 256°07'49" e distância de 3,71 m, deste segue até o ponto P1820 definido pelas coordenadas N: 7.452.745,900 m e E: 446.917,891 m, com azimute de 255°54'11" e distância de 0,04 m, deste segue até o ponto P1821 definido pelas coordenadas N: 7.452.745,782 m e E: 446.917,430 m, com azimute de 255°40'33" e distância de 0,48 m, deste segue até o ponto P1822 definido pelas coordenadas N: 7.452.745,762 m e E: 446.917,353 m, com azimute de 255°13'17" e distância de 0,08 m, deste segue até o ponto P1823 definido pelas coordenadas N: 7.452.745,637 m e E: 446.916,894 m, com azimute de 254°46'01" e distância de 0,48 m, deste segue até o ponto P1824 definido pelas coordenadas N: 7.452.745,615 m e E: 446.916,818 m, com azimute de 254°18'45" e distância de 0,08 m, deste segue até o ponto P1825 definido pelas coordenadas N: 7.452.745,483 m e E: 446.916,360 m, com azimute de 253°51'29" e distância de 0,48 m, deste segue até o ponto P1826 definido pelas coordenadas N: 7.452.745,460 m e E: 446.916,284 m, com azimute de 253°24'13" e distância de 0,08 m, deste segue até o ponto P1827 definido pelas coordenadas N: 7.452.745,321 m e E: 446.915,829 m, com azimute de 252°56'57" e distância de 0,48 m, deste segue até o ponto P1828 definido pelas coordenadas N: 7.452.745,311 m e E: 446.915,799 m, com azimute de 252°29'41" e distância de 0,03 m, deste segue até o ponto P1829 definido pelas coordenadas N: 7.452.745,308 m e E: 446.915,762 m, com azimute de

265°30'28" e distância de 0,04 m, deste segue até o ponto P1830 definido pelas coordenadas N: 7.452.745,268 m e E: 446.915,294 m, com azimute de 265°03'31" e distância de 0,47 m, deste segue até o ponto P1831 definido pelas coordenadas N: 7.452.745,260 m e E: 446.915,215 m, com azimute de 264°36'33" e distância de 0,08 m, deste segue até o ponto P1832 definido pelas coordenadas N: 7.452.745,212 m e E: 446.914,747 m, com azimute de 264°09'36" e distância de 0,47 m, deste segue até o ponto P1833 definido pelas coordenadas N: 7.452.745,204 m e E: 446.914,670 m, com azimute de 263°42'39" e distância de 0,08 m, deste segue até o ponto P1834 definido pelas coordenadas N: 7.452.745,197 m e E: 446.914,615 m, com azimute de 263°15'42" e distância de 0,06 m, deste segue até o ponto P1835 definido pelas coordenadas N: 7.452.745,264 m e E: 446.914,292 m, com azimute de 281°45'19" e distância de 0,33 m, deste segue até o ponto P1836 definido pelas coordenadas N: 7.452.745,280 m e E: 446.914,216 m, com azimute de 281°18'43" e distância de 0,08 m, deste segue até o ponto P1837 definido pelas coordenadas N: 7.452.745,367 m e E: 446.913,760 m, com azimute de 280°52'07" e distância de 0,46 m, deste segue até o ponto P1838 definido pelas coordenadas N: 7.452.745,381 m e E: 446.913,684 m, com azimute de 280°25'31" e distância de 0,08 m, deste segue até o ponto P1839 definido pelas coordenadas N: 7.452.745,462 m e E: 446.913,227 m, com azimute de 279°58'55" e distância de 0,46 m, deste segue até o ponto P1840 definido pelas coordenadas N: 7.452.745,474 m e E: 446.913,150 m, com azimute de 279°32'19" e distância de 0,08 m, deste segue até o ponto P1841 definido pelas coordenadas N: 7.452.745,548 m e E: 446.912,692 m, com azimute de 279°05'43" e distância de 0,46 m, deste segue até o ponto P1842 definido pelas coordenadas N: 7.452.745,559 m e E: 446.912,615 m, com azimute de 278°39'07" e distância de 0,08 m, deste segue até o ponto P1843 definido pelas coordenadas N: 7.452.745,626 m e E: 446.912,156 m, com azimute de 278°12'31" e distância de 0,46 m, deste segue até o ponto P1844 definido pelas coordenadas N: 7.452.745,631 m e E: 446.912,117 m, com azimute de 277°59'13" e distância de 0,04 m, deste segue até o ponto P1845 definido pelas coordenadas N: 7.452.745,898 m e E: 446.910,162 m, com azimute de 277°45'55" e distância de 1,97 m, deste segue até o ponto P1846 definido pelas coordenadas N: 7.452.745,903 m e E: 446.910,122 m, com azimute de 277°31'56" e distância de 0,04 m, deste segue até o ponto P1847 definido pelas coordenadas N: 7.452.745,965 m e E: 446.909,638 m, com azimute de 277°17'57" e distância de 0,49 m, deste segue até o ponto P1848 definido pelas coordenadas N: 7.452.745,975 m e E: 446.909,557 m, com azimute de 276°50'00" e distância de 0,08 m, deste segue até o ponto P1849 definido pelas coordenadas N: 7.452.746,029 m e E: 446.909,072 m, com azimute de 276°22'03" e distância de 0,49 m, deste segue até o ponto P1850 definido pelas coordenadas N: 7.452.746,037 m e E: 446.908,991 m, com azimute de 275°54'06" e distância de 0,08 m, deste segue até o ponto P1851 definido pelas coordenadas N: 7.452.746,083 m e E: 446.908,506 m, com azimute de 275°26'08" e distância de 0,49 m, deste segue até o ponto P1852 definido pelas coordenadas N: 7.452.746,087 m e E: 446.908,465 m, com azimute de 275°12'10" e distância de 0,04 m, deste segue até o ponto P1853 definido pelas coordenadas N: 7.452.746,354 m e E: 446.905,399 m, com azimute de 274°58'11" e distância de 3,08 m, deste segue até o ponto P1854 definido pelas coordenadas N: 7.452.746,357 m e E: 446.905,360 m, com azimute de 274°44'35" e distância de 0,04 m, deste segue até o ponto P1855 definido pelas coordenadas N: 7.452.746,394 m e E: 446.904,887 m, com azimute de 274°31'00" e distância de 0,47 m, deste segue até o ponto P1856 definido pelas coordenadas N: 7.452.746,400 m e E: 446.904,808 m, com azimute de 274°03'48" e distância de 0,08 m, deste segue até o ponto P1857 definido pelas coordenadas N: 7.452.746,430 m e E: 446.904,334 m, com azimute de 273°36'37" e distância de 0,47 m, deste segue até o ponto P1858 definido pelas coordenadas N: 7.452.746,434 m e E: 446.904,255 m, com azimute de 273°09'26" e distância de 0,08 m, deste segue até o ponto P1859 definido pelas coordenadas N: 7.452.746,457 m e E: 446.903,781 m, com azimute de 272°42'15" e distância de 0,47 m, deste segue até o ponto P1860 definido pelas coordenadas N: 7.452.746,460 m e E: 446.903,702 m, com azimute de 272°15'03" e distância de 0,08 m, deste segue até o ponto P1861 definido pelas coordenadas N: 7.452.746,475 m e E: 446.903,228 m, com azimute de 271°47'52" e distância de 0,47 m, deste segue até o ponto P1862 definido pelas coordenadas N: 7.452.746,477 m e E: 446.903,149 m, com azimute de 271°20'41" e distância de 0,08 m, deste segue até o

ponto **P1863** definido pelas coordenadas N: **7.452.746,484** m e E: **446.902,674** m, com azimute de **270°53'30"** e distância de **0,47** m, deste segue até o ponto **P1864** definido pelas coordenadas N: **7.452.746,484** m e E: **446.902,595** m, com azimute de **270°26'18"** e distância de **0,08** m, deste segue até o ponto **P1865** definido pelas coordenadas N: **7.452.746,484** m e E: **446.902,121** m, com azimute de **269°59'07"** e distância de **0,47** m, deste segue até o ponto **P1866** definido pelas coordenadas N: **7.452.746,484** m e E: **446.902,042** m, com azimute de **269°31'56"** e distância de **0,08** m, deste segue até o ponto **P1867** definido pelas coordenadas N: **7.452.746,476** m e E: **446.901,567** m, com azimute de **269°04'44"** e distância de **0,47** m, deste segue até o ponto **P1868** definido pelas coordenadas N: **7.452.746,474** m e E: **446.901,488** m, com azimute de **268°37'33"** e distância de **0,08** m, deste segue até o ponto **P1869** definido pelas coordenadas N: **7.452.746,459** m e E: **446.901,014** m, com azimute de **268°10'22"** e distância de **0,47** m, deste segue até o ponto **P1870** definido pelas coordenadas N: **7.452.746,456** m e E: **446.900,935** m, com azimute de **267°43'11"** e distância de **0,08** m, deste segue até o ponto **P1871** definido pelas coordenadas N: **7.452.746,433** m e E: **446.900,461** m, com azimute de **267°15'59"** e distância de **0,47** m, deste segue até o ponto **P1872** definido pelas coordenadas N: **7.452.746,429** m e E: **446.900,382** m, com azimute de **266°48'48"** e distância de **0,08** m, deste segue até o ponto **P1873** definido pelas coordenadas N: **7.452.746,399** m e E: **446.899,908** m, com azimute de **266°21'37"** e distância de **0,47** m, deste segue até o ponto **P1874** definido pelas coordenadas N: **7.452.746,393** m e E: **446.899,829** m, com azimute de **265°54'26"** e distância de **0,08** m, deste segue até o ponto **P1875** definido pelas coordenadas N: **7.452.746,356** m e E: **446.899,356** m, com azimute de **265°27'14"** e distância de **0,47** m, deste segue até o ponto **P1876** definido pelas coordenadas N: **7.452.746,349** m e E: **446.899,278** m, com azimute de **265°00'03"** e distância de **0,08** m, deste segue até o ponto **P1877** definido pelas coordenadas N: **7.452.746,304** m e E: **446.898,805** m, com azimute de **264°32'52"** e distância de **0,47** m, deste segue até o ponto **P1878** definido pelas coordenadas N: **7.452.746,295** m e E: **446.898,727** m, com azimute de **264°05'40"** e distância de **0,08** m, deste segue até o ponto **P1879** definido pelas coordenadas N: **7.452.746,243** m e E: **446.898,255** m, com azimute de **263°38'29"** e distância de **0,47** m, deste segue até o ponto **P1880** definido pelas coordenadas N: **7.452.746,233** m e E: **446.898,176** m, com azimute de **263°11'18"** e distância de **0,08** m, deste segue até o ponto **P1881** definido pelas coordenadas N: **7.452.746,173** m e E: **446.897,706** m, com azimute de **262°44'07"** e distância de **0,47** m, deste segue até o ponto **P1882** definido pelas coordenadas N: **7.452.746,163** m e E: **446.897,627** m, com azimute de **262°16'55"** e distância de **0,08** m, deste segue até o ponto **P1883** definido pelas coordenadas N: **7.452.746,095** m e E: **446.897,158** m, com azimute de **261°49'44"** e distância de **0,47** m, deste segue até o ponto **P1884** definido pelas coordenadas N: **7.452.746,084** m e E: **446.897,079** m, com azimute de **261°22'33"** e distância de **0,08** m, deste segue até o ponto **P1885** definido pelas coordenadas N: **7.452.746,009** m e E: **446.896,611** m, com azimute de **260°55'21"** e distância de **0,47** m, deste segue até o ponto **P1886** definido pelas coordenadas N: **7.452.745,996** m e E: **446.896,533** m, com azimute de **260°28'10"** e distância de **0,08** m, deste segue até o ponto **P1887** definido pelas coordenadas N: **7.452.745,913** m e E: **446.896,066** m, com azimute de **260°00'59"** e distância de **0,47** m, deste segue até o ponto **P1888** definido pelas coordenadas N: **7.452.745,899** m e E: **446.895,988** m, com azimute de **259°33'48"** e distância de **0,08** m, deste segue até o ponto **P1889** definido pelas coordenadas N: **7.452.745,809** m e E: **446.895,522** m, com azimute de **259°06'36"** e distância de **0,47** m, deste segue até o ponto **P1890** definido pelas coordenadas N: **7.452.745,794** m e E: **446.895,444** m, com azimute de **258°39'25"** e distância de **0,08** m, deste segue até o ponto **P1891** definido pelas coordenadas N: **7.452.745,697** m e E: **446.894,980** m, com azimute de **258°12'14"** e distância de **0,47** m, deste segue até o ponto **P1892** definido pelas coordenadas N: **7.452.745,680** m e E: **446.894,903** m, com azimute de **257°45'02"** e distância de **0,08** m, deste segue até o ponto **P1893** definido pelas coordenadas N: **7.452.745,576** m e E: **446.894,440** m, com azimute de **257°17'51"** e distância de **0,47** m, deste segue até o ponto **P1894** definido pelas coordenadas N: **7.452.745,558** m e E: **446.894,363** m, com azimute de **256°50'40"** e distância de **0,08** m, deste segue até o ponto **P1895** definido pelas coordenadas N: **7.452.745,446** m e E: **446.893,901** m, com azimute de **256°23'29"** e distância de **0,47** m, deste segue até o ponto **P1896** definido pelas coordenadas N:

7.452.745,427 m e E: 446.893,825 m, com azimute de **255°56'17"** e distância de **0,08** m, deste segue até o ponto **P1897** definido pelas coordenadas N: **7.452.745,308** m e E: **446.893,365** m, com azimute de **255°29'06"** e distância de **0,47** m, deste segue até o ponto **P1898** definido pelas coordenadas N: **7.452.745,287** m e E: **446.893,289** m, com azimute de **255°01'55"** e distância de **0,08** m, deste segue até o ponto **P1899** definido pelas coordenadas N: **7.452.745,161** m e E: **446.892,831** m, com azimute de **254°34'44"** e distância de **0,47** m, deste segue até o ponto **P1900** definido pelas coordenadas N: **7.452.745,140** m e E: **446.892,755** m, com azimute de **254°07'32"** e distância de **0,08** m, deste segue até o ponto **P1901** definido pelas coordenadas N: **7.452.745,006** m e E: **446.892,300** m, com azimute de **253°40'21"** e distância de **0,47** m, deste segue até o ponto **P1902** definido pelas coordenadas N: **7.452.744,983** m e E: **446.892,224** m, com azimute de **253°13'10"** e distância de **0,08** m, deste segue até o ponto **P1903** definido pelas coordenadas N: **7.452.744,843** m e E: **446.891,771** m, com azimute de **252°45'58"** e distância de **0,47** m, deste segue até o ponto **P1904** definido pelas coordenadas N: **7.452.744,819** m e E: **446.891,696** m, com azimute de **252°18'47"** e distância de **0,08** m, deste segue até o ponto **P1905** definido pelas coordenadas N: **7.452.744,671** m e E: **446.891,245** m, com azimute de **251°51'36"** e distância de **0,47** m, deste segue até o ponto **P1906** definido pelas coordenadas N: **7.452.744,646** m e E: **446.891,170** m, com azimute de **251°24'25"** e distância de **0,08** m, deste segue até o ponto **P1907** definido pelas coordenadas N: **7.452.744,491** m e E: **446.890,721** m, com azimute de **250°57'13"** e distância de **0,47** m, deste segue até o ponto **P1908** definido pelas coordenadas N: **7.452.744,465** m e E: **446.890,647** m, com azimute de **250°30'02"** e distância de **0,08** m, deste segue até o ponto **P1909** definido pelas coordenadas N: **7.452.744,303** m e E: **446.890,201** m, com azimute de **250°02'51"** e distância de **0,47** m, deste segue até o ponto **P1910** definido pelas coordenadas N: **7.452.744,275** m e E: **446.890,127** m, com azimute de **249°35'39"** e distância de **0,08** m, deste segue até o ponto **P1911** definido pelas coordenadas N: **7.452.744,106** m e E: **446.889,683** m, com azimute de **249°08'28"** e distância de **0,47** m, deste segue até o ponto **P1912** definido pelas coordenadas N: **7.452.744,077** m e E: **446.889,610** m, com azimute de **248°41'17"** e distância de **0,08** m, deste segue até o ponto **P1913** definido pelas coordenadas N: **7.452.743,901** m e E: **446.889,169** m, com azimute de **248°14'06"** e distância de **0,47** m, deste segue até o ponto **P1914** definido pelas coordenadas N: **7.452.743,872** m e E: **446.889,096** m, com azimute de **247°46'54"** e distância de **0,08** m, deste segue até o ponto **P1915** definido pelas coordenadas N: **7.452.743,689** m e E: **446.888,658** m, com azimute de **247°19'43"** e distância de **0,47** m, deste segue até o ponto **P1916** definido pelas coordenadas N: **7.452.743,658** m e E: **446.888,585** m, com azimute de **246°52'32"** e distância de **0,08** m, deste segue até o ponto **P1917** definido pelas coordenadas N: **7.452.743,546** m e E: **446.888,330** m, com azimute de **246°25'21"** e distância de **0,28** m, deste segue até o ponto **P1918** definido pelas coordenadas N: **7.452.743,514** m e E: **446.887,917** m, com azimute de **265°29'54"** e distância de **0,41** m, deste segue até o ponto **P1919** definido pelas coordenadas N: **7.452.743,507** m e E: **446.887,838** m, com azimute de **265°02'38"** e distância de **0,08** m, deste segue até o ponto **P1920** definido pelas coordenadas N: **7.452.743,462** m e E: **446.887,365** m, com azimute de **264°35'21"** e distância de **0,48** m, deste segue até o ponto **P1921** definido pelas coordenadas N: **7.452.743,454** m e E: **446.887,286** m, com azimute de **264°08'05"** e distância de **0,08** m, deste segue até o ponto **P1922** definido pelas coordenadas N: **7.452.743,401** m e E: **446.886,813** m, com azimute de **263°40'49"** e distância de **0,48** m, deste segue até o ponto **P1923** definido pelas coordenadas N: **7.452.743,392** m e E: **446.886,734** m, com azimute de **263°13'32"** e distância de **0,08** m, deste segue até o ponto **P1924** definido pelas coordenadas N: **7.452.743,332** m e E: **446.886,262** m, com azimute de **262°46'16"** e distância de **0,48** m, deste segue até o ponto **P1925** definido pelas coordenadas N: **7.452.743,322** m e E: **446.886,183** m, com azimute de **262°19'00"** e distância de **0,08** m, deste segue até o ponto **P1926** definido pelas coordenadas N: **7.452.743,254** m e E: **446.885,712** m, com azimute de **261°51'43"** e distância de **0,48** m, deste segue até o ponto **P1927** definido pelas coordenadas N: **7.452.743,242** m e E: **446.885,633** m, com azimute de **261°24'27"** e distância de **0,08** m, deste segue até o ponto **P1928** definido pelas coordenadas N: **7.452.743,168** m e E: **446.885,163** m, com azimute de **260°57'11"** e distância de **0,48** m, deste segue até o ponto **P1929** definido pelas coordenadas N: **7.452.743,154** m e E: **446.885,085** m, com azimute de

260°29'54" e distância de 0,08 m, deste segue até o ponto **P1930** definido pelas coordenadas N: 7.452.743,072 m e E: 446.884,616 m, com azimute de 260°02'38" e distância de 0,48 m, deste segue até o ponto **P1931** definido pelas coordenadas N: 7.452.743,058 m e E: 446.884,538 m, com azimute de 259°35'21" e distância de 0,08 m, deste segue até o ponto **P1932** definido pelas coordenadas N: 7.452.742,968 m e E: 446.884,071 m, com azimute de 259°08'05" e distância de 0,48 m, deste segue até o ponto **P1933** definido pelas coordenadas N: 7.452.742,952 m e E: 446.883,993 m, com azimute de 258°40'49" e distância de 0,08 m, deste segue até o ponto **P1934** definido pelas coordenadas N: 7.452.742,855 m e E: 446.883,527 m, com azimute de 258°13'32" e distância de 0,48 m, deste segue até o ponto **P1935** definido pelas coordenadas N: 7.452.742,839 m e E: 446.883,449 m, com azimute de 257°46'16" e distância de 0,08 m, deste segue até o ponto **P1936** definido pelas coordenadas N: 7.452.742,734 m e E: 446.882,985 m, com azimute de 257°19'00" e distância de 0,48 m, deste segue até o ponto **P1937** definido pelas coordenadas N: 7.452.742,716 m e E: 446.882,908 m, com azimute de 256°51'43" e distância de 0,08 m, deste segue até o ponto **P1938** definido pelas coordenadas N: 7.452.742,604 m e E: 446.882,445 m, com azimute de 256°24'27" e distância de 0,48 m, deste segue até o ponto **P1939** definido pelas coordenadas N: 7.452.742,585 m e E: 446.882,368 m, com azimute de 255°57'11" e distância de 0,08 m, deste segue até o ponto **P1940** definido pelas coordenadas N: 7.452.742,466 m e E: 446.881,907 m, com azimute de 255°29'54" e distância de 0,48 m, deste segue até o ponto **P1941** definido pelas coordenadas N: 7.452.742,445 m e E: 446.881,831 m, com azimute de 255°02'38" e distância de 0,08 m, deste segue até o ponto **P1942** definido pelas coordenadas N: 7.452.742,319 m e E: 446.881,372 m, com azimute de 254°35'22" e distância de 0,48 m, deste segue até o ponto **P1943** definido pelas coordenadas N: 7.452.742,297 m e E: 446.881,295 m, com azimute de 254°08'05" e distância de 0,08 m, deste segue até o ponto **P1944** definido pelas coordenadas N: 7.452.742,163 m e E: 446.880,839 m, com azimute de 253°40'49" e distância de 0,48 m, deste segue até o ponto **P1945** definido pelas coordenadas N: 7.452.742,140 m e E: 446.880,763 m, com azimute de 253°13'33" e distância de 0,08 m, deste segue até o ponto **P1946** definido pelas coordenadas N: 7.452.741,999 m e E: 446.880,308 m, com azimute de 252°46'16" e distância de 0,48 m, deste segue até o ponto **P1947** definido pelas coordenadas N: 7.452.741,975 m e E: 446.880,232 m, com azimute de 252°19'00" e distância de 0,08 m, deste segue até o ponto **P1948** definido pelas coordenadas N: 7.452.741,827 m e E: 446.879,780 m, com azimute de 251°51'43" e distância de 0,48 m, deste segue até o ponto **P1949** definido pelas coordenadas N: 7.452.741,802 m e E: 446.879,705 m, com azimute de 251°24'27" e distância de 0,08 m, deste segue até o ponto **P1950** definido pelas coordenadas N: 7.452.741,647 m e E: 446.879,255 m, com azimute de 250°57'11" e distância de 0,48 m, deste segue até o ponto **P1951** definido pelas coordenadas N: 7.452.741,620 m e E: 446.879,180 m, com azimute de 250°29'54" e distância de 0,08 m, deste segue até o ponto **P1952** definido pelas coordenadas N: 7.452.741,458 m e E: 446.878,733 m, com azimute de 250°02'38" e distância de 0,48 m, deste segue até o ponto **P1953** definido pelas coordenadas N: 7.452.741,430 m e E: 446.878,658 m, com azimute de 249°35'22" e distância de 0,08 m, deste segue até o ponto **P1954** definido pelas coordenadas N: 7.452.741,260 m e E: 446.878,214 m, com azimute de 249°08'05" e distância de 0,48 m, deste segue até o ponto **P1955** definido pelas coordenadas N: 7.452.741,232 m e E: 446.878,140 m, com azimute de 248°40'49" e distância de 0,08 m, deste segue até o ponto **P1956** definido pelas coordenadas N: 7.452.741,055 m e E: 446.877,698 m, com azimute de 248°13'33" e distância de 0,48 m, deste segue até o ponto **P1957** definido pelas coordenadas N: 7.452.741,025 m e E: 446.877,624 m, com azimute de 247°46'16" e distância de 0,08 m, deste segue até o ponto **P1958** definido pelas coordenadas N: 7.452.740,841 m e E: 446.877,185 m, com azimute de 247°19'00" e distância de 0,48 m, deste segue até o ponto **P1959** definido pelas coordenadas N: 7.452.740,810 m e E: 446.877,112 m, com azimute de 246°51'44" e distância de 0,08 m, deste segue até o ponto **P1960** definido pelas coordenadas N: 7.452.740,620 m e E: 446.876,676 m, com azimute de 246°24'27" e distância de 0,48 m, deste segue até o ponto **P1961** definido pelas coordenadas N: 7.452.740,587 m e E: 446.876,604 m, com azimute de 245°57'11" e distância de 0,08 m, deste segue até o ponto **P1962** definido pelas coordenadas N: 7.452.740,390 m e E: 446.876,170 m, com azimute de 245°29'54" e distância de 0,48 m, deste segue até o

ponto **P1963** definido pelas coordenadas N: **7.452.740,357** m e E: **446.876,099** m, com azimute de **245°02'38"** e distância de **0,08** m, deste segue até o ponto **P1964** definido pelas coordenadas N: **7.452.740,152** m e E: **446.875,669** m, com azimute de **244°35'22"** e distância de **0,48** m, deste segue até o ponto **P1965** definido pelas coordenadas N: **7.452.740,118** m e E: **446.875,597** m, com azimute de **244°08'05"** e distância de **0,08** m, deste segue até o ponto **P1966** definido pelas coordenadas N: **7.452.739,907** m e E: **446.875,171** m, com azimute de **243°40'49"** e distância de **0,48** m, deste segue até o ponto **P1967** definido pelas coordenadas N: **7.452.739,871** m e E: **446.875,100** m, com azimute de **243°13'33"** e distância de **0,08** m, deste segue até o ponto **P1968** definido pelas coordenadas N: **7.452.739,653** m e E: **446.874,676** m, com azimute de **242°46'16"** e distância de **0,48** m, deste segue até o ponto **P1969** definido pelas coordenadas N: **7.452.739,616** m e E: **446.874,606** m, com azimute de **242°19'00"** e distância de **0,08** m, deste segue até o ponto **P1970** definido pelas coordenadas N: **7.452.739,392** m e E: **446.874,186** m, com azimute de **241°51'44"** e distância de **0,48** m, deste segue até o ponto **P1971** definido pelas coordenadas N: **7.452.739,354** m e E: **446.874,117** m, com azimute de **241°24'27"** e distância de **0,08** m, deste segue até o ponto **P1972** definido pelas coordenadas N: **7.452.739,123** m e E: **446.873,701** m, com azimute de **240°57'11"** e distância de **0,48** m, deste segue até o ponto **P1973** definido pelas coordenadas N: **7.452.739,084** m e E: **446.873,632** m, com azimute de **240°29'55"** e distância de **0,08** m, deste segue até o ponto **P1974** definido pelas coordenadas N: **7.452.738,846** m e E: **446.873,219** m, com azimute de **240°02'38"** e distância de **0,48** m, deste segue até o ponto **P1975** definido pelas coordenadas N: **7.452.738,806** m e E: **446.873,151** m, com azimute de **239°35'22"** e distância de **0,08** m, deste segue até o ponto **P1976** definido pelas coordenadas N: **7.452.738,562** m e E: **446.872,742** m, com azimute de **239°08'06"** e distância de **0,48** m, deste segue até o ponto **P1977** definido pelas coordenadas N: **7.452.738,520** m e E: **446.872,674** m, com azimute de **238°40'49"** e distância de **0,08** m, deste segue até o ponto **P1978** definido pelas coordenadas N: **7.452.738,270** m e E: **446.872,270** m, com azimute de **238°13'33"** e distância de **0,48** m, deste segue até o ponto **P1979** definido pelas coordenadas N: **7.452.738,249** m e E: **446.872,236** m, com azimute de **237°59'55"** e distância de **0,04** m, deste segue até o ponto **P1980** definido pelas coordenadas N: **7.452.736,960** m e E: **446.870,192** m, com azimute de **237°46'16"** e distância de **2,42** m, deste segue até o ponto **P1981** definido pelas coordenadas N: **7.452.736,939** m e E: **446.870,159** m, com azimute de **237°32'53"** e distância de **0,04** m, deste segue até o ponto **P1982** definido pelas coordenadas N: **7.452.736,687** m e E: **446.869,766** m, com azimute de **237°19'30"** e distância de **0,47** m, deste segue até o ponto **P1983** definido pelas coordenadas N: **7.452.736,644** m e E: **446.869,701** m, com azimute de **236°52'43"** e distância de **0,08** m, deste segue até o ponto **P1984** definido pelas coordenadas N: **7.452.736,386** m e E: **446.869,311** m, com azimute de **236°25'56"** e distância de **0,47** m, deste segue até o ponto **P1985** definido pelas coordenadas N: **7.452.736,342** m e E: **446.869,247** m, com azimute de **235°59'10"** e distância de **0,08** m, deste segue até o ponto **P1986** definido pelas coordenadas N: **7.452.736,078** m e E: **446.868,861** m, com azimute de **235°32'23"** e distância de **0,47** m, deste segue até o ponto **P1987** definido pelas coordenadas N: **7.452.736,033** m e E: **446.868,797** m, com azimute de **235°05'37"** e distância de **0,08** m, deste segue até o ponto **P1988** definido pelas coordenadas N: **7.452.735,763** m e E: **446.868,416** m, com azimute de **234°38'50"** e distância de **0,47** m, deste segue até o ponto **P1989** definido pelas coordenadas N: **7.452.735,717** m e E: **446.868,353** m, com azimute de **234°12'03"** e distância de **0,08** m, deste segue até o ponto **P1990** definido pelas coordenadas N: **7.452.735,441** m e E: **446.867,976** m, com azimute de **233°45'17"** e distância de **0,47** m, deste segue até o ponto **P1991** definido pelas coordenadas N: **7.452.735,394** m e E: **446.867,914** m, com azimute de **233°18'30"** e distância de **0,08** m, deste segue até o ponto **P1992** definido pelas coordenadas N: **7.452.735,112** m e E: **446.867,541** m, com azimute de **232°51'43"** e distância de **0,47** m, deste segue até o ponto **P1993** definido pelas coordenadas N: **7.452.735,065** m e E: **446.867,479** m, com azimute de **232°24'57"** e distância de **0,08** m, deste segue até o ponto **P1994** definido pelas coordenadas N: **7.452.734,777** m e E: **446.867,111** m, com azimute de **231°58'10"** e distância de **0,47** m, deste segue até o ponto **P1995** definido pelas coordenadas N: **7.452.734,728** m e E: **446.867,050** m, com azimute de **231°31'23"** e distância de **0,08** m, deste segue até o ponto **P1996** definido pelas coordenadas N:

7.452.734,435 m e E: 446.866,687 m, com azimute de **231°04'37"** e distância de **0,47** m, deste segue até o ponto **P1997** definido pelas coordenadas N: **7.452.734,385** m e E: **446.866,626** m, com azimute de **230°37'50"** e distância de **0,08** m, deste segue até o ponto **P1998** definido pelas coordenadas N: **7.452.734,086** m e E: **446.866,267** m, com azimute de **230°11'03"** e distância de **0,47** m, deste segue até o ponto **P1999** definido pelas coordenadas N: **7.452.734,036** m e E: **446.866,208** m, com azimute de **229°44'17"** e distância de **0,08** m, deste segue até o ponto **P2000** definido pelas coordenadas N: **7.452.733,731** m e E: **446.865,854** m, com azimute de **229°17'30"** e distância de **0,47** m, deste segue até o ponto **P2001** definido pelas coordenadas N: **7.452.733,680** m e E: **446.865,795** m, com azimute de **228°50'43"** e distância de **0,08** m, deste segue até o ponto **P2002** definido pelas coordenadas N: **7.452.733,505** m e E: **446.865,599** m, com azimute de **228°23'57"** e distância de **0,26** m, deste segue até o ponto **P2003** definido pelas coordenadas N: **7.452.733,402** m e E: **446.865,169** m, com azimute de **256°32'06"** e distância de **0,44** m, deste segue até o ponto **P2004** definido pelas coordenadas N: **7.452.733,383** m e E: **446.865,092** m, com azimute de **256°05'00"** e distância de **0,08** m, deste segue até o ponto **P2005** definido pelas coordenadas N: **7.452.733,266** m e E: **446.864,634** m, com azimute de **255°37'54"** e distância de **0,47** m, deste segue até o ponto **P2006** definido pelas coordenadas N: **7.452.733,246** m e E: **446.864,558** m, com azimute de **255°10'49"** e distância de **0,08** m, deste segue até o ponto **P2007** definido pelas coordenadas N: **7.452.733,121** m e E: **446.864,102** m, com azimute de **254°43'43"** e distância de **0,47** m, deste segue até o ponto **P2008** definido pelas coordenadas N: **7.452.733,100** m e E: **446.864,026** m, com azimute de **254°16'37"** e distância de **0,08** m, deste segue até o ponto **P2009** definido pelas coordenadas N: **7.452.732,968** m e E: **446.863,572** m, com azimute de **253°49'32"** e distância de **0,47** m, deste segue até o ponto **P2010** definido pelas coordenadas N: **7.452.732,946** m e E: **446.863,496** m, com azimute de **253°22'26"** e distância de **0,08** m, deste segue até o ponto **P2011** definido pelas coordenadas N: **7.452.732,807** m e E: **446.863,044** m, com azimute de **252°55'20"** e distância de **0,47** m, deste segue até o ponto **P2012** definido pelas coordenadas N: **7.452.732,783** m e E: **446.862,969** m, com azimute de **252°28'15"** e distância de **0,08** m, deste segue até o ponto **P2013** definido pelas coordenadas N: **7.452.732,710** m e E: **446.862,745** m, com azimute de **252°01'09"** e distância de **0,24** m, deste segue até o ponto **P2014** definido pelas coordenadas N: **7.452.732,751** m e E: **446.859,577** m, com azimute de **270°44'04"** e distância de **3,17** m, deste segue até o ponto **P2015** definido pelas coordenadas N: **7.452.732,751** m e E: **446.859,537** m, com azimute de **270°30'30"** e distância de **0,04** m, deste segue até o ponto **P2016** definido pelas coordenadas N: **7.452.732,754** m e E: **446.859,064** m, com azimute de **270°16'56"** e distância de **0,47** m, deste segue até o ponto **P2017** definido pelas coordenadas N: **7.452.732,753** m e E: **446.858,985** m, com azimute de **269°49'48"** e distância de **0,08** m, deste segue até o ponto **P2018** definido pelas coordenadas N: **7.452.732,748** m e E: **446.858,511** m, com azimute de **269°22'39"** e distância de **0,47** m, deste segue até o ponto **P2019** definido pelas coordenadas N: **7.452.732,747** m e E: **446.858,432** m, com azimute de **268°55'31"** e distância de **0,08** m, deste segue até o ponto **P2020** definido pelas coordenadas N: **7.452.732,734** m e E: **446.857,959** m, com azimute de **268°28'23"** e distância de **0,47** m, deste segue até o ponto **P2021** definido pelas coordenadas N: **7.452.732,731** m e E: **446.857,880** m, com azimute de **268°01'14"** e distância de **0,08** m, deste segue até o ponto **P2022** definido pelas coordenadas N: **7.452.732,711** m e E: **446.857,407** m, com azimute de **267°34'06"** e distância de **0,47** m, deste segue até o ponto **P2023** definido pelas coordenadas N: **7.452.732,707** m e E: **446.857,328** m, com azimute de **267°06'58"** e distância de **0,08** m, deste segue até o ponto **P2024** definido pelas coordenadas N: **7.452.732,680** m e E: **446.856,855** m, com azimute de **266°39'50"** e distância de **0,47** m, deste segue até o ponto **P2025** definido pelas coordenadas N: **7.452.732,675** m e E: **446.856,776** m, com azimute de **266°12'41"** e distância de **0,08** m, deste segue até o ponto **P2026** definido pelas coordenadas N: **7.452.732,640** m e E: **446.856,304** m, com azimute de **265°45'33"** e distância de **0,47** m, deste segue até o ponto **P2027** definido pelas coordenadas N: **7.452.732,633** m e E: **446.856,225** m, com azimute de **265°18'25"** e distância de **0,08** m, deste segue até o ponto **P2028** definido pelas coordenadas N: **7.452.732,591** m e E: **446.855,753** m, com azimute de **264°51'16"** e distância de **0,47** m, deste segue até o ponto **P2029** definido pelas coordenadas N: **7.452.732,583** m e E: **446.855,675** m, com azimute de

264°24'08" e distância de 0,08 m, deste segue até o ponto P2030 definido pelas coordenadas N: 7.452.732,533 m e E: 446.855,204 m, com azimute de 263°57'00" e distância de 0,47 m, deste segue até o ponto P2031 definido pelas coordenadas N: 7.452.732,524 m e E: 446.855,125 m, com azimute de 263°29'51" e distância de 0,08 m, deste segue até o ponto P2032 definido pelas coordenadas N: 7.452.732,467 m e E: 446.854,655 m, com azimute de 263°02'43" e distância de 0,47 m, deste segue até o ponto P2033 definido pelas coordenadas N: 7.452.732,456 m e E: 446.854,577 m, com azimute de 262°35'35" e distância de 0,08 m, deste segue até o ponto P2034 definido pelas coordenadas N: 7.452.732,392 m e E: 446.854,108 m, com azimute de 262°08'27" e distância de 0,47 m, deste segue até o ponto P2035 definido pelas coordenadas N: 7.452.732,380 m e E: 446.854,030 m, com azimute de 261°41'18" e distância de 0,08 m, deste segue até o ponto P2036 definido pelas coordenadas N: 7.452.732,308 m e E: 446.853,561 m, com azimute de 261°14'10" e distância de 0,47 m, deste segue até o ponto P2037 definido pelas coordenadas N: 7.452.732,296 m e E: 446.853,483 m, com azimute de 260°47'02" e distância de 0,08 m, deste segue até o ponto P2038 definido pelas coordenadas N: 7.452.732,216 m e E: 446.853,017 m, com azimute de 260°19'53" e distância de 0,47 m, deste segue até o ponto P2039 definido pelas coordenadas N: 7.452.732,202 m e E: 446.852,939 m, com azimute de 259°52'45" e distância de 0,08 m, deste segue até o ponto P2040 definido pelas coordenadas N: 7.452.732,115 m e E: 446.852,473 m, com azimute de 259°25'37" e distância de 0,47 m, deste segue até o ponto P2041 definido pelas coordenadas N: 7.452.732,100 m e E: 446.852,396 m, com azimute de 258°58'28" e distância de 0,08 m, deste segue até o ponto P2042 definido pelas coordenadas N: 7.452.732,006 m e E: 446.851,932 m, com azimute de 258°31'20" e distância de 0,47 m, deste segue até o ponto P2043 definido pelas coordenadas N: 7.452.731,990 m e E: 446.851,854 m, com azimute de 258°04'12" e distância de 0,08 m, deste segue até o ponto P2044 definido pelas coordenadas N: 7.452.731,888 m e E: 446.851,392 m, com azimute de 257°37'04" e distância de 0,47 m, deste segue até o ponto P2045 definido pelas coordenadas N: 7.452.731,870 m e E: 446.851,315 m, com azimute de 257°09'55" e distância de 0,08 m, deste segue até o ponto P2046 definido pelas coordenadas N: 7.452.731,762 m e E: 446.850,854 m, com azimute de 256°42'47" e distância de 0,47 m, deste segue até o ponto P2047 definido pelas coordenadas N: 7.452.731,743 m e E: 446.850,777 m, com azimute de 256°15'39" e distância de 0,08 m, deste segue até o ponto P2048 definido pelas coordenadas N: 7.452.731,627 m e E: 446.850,318 m, com azimute de 255°48'30" e distância de 0,47 m, deste segue até o ponto P2049 definido pelas coordenadas N: 7.452.731,607 m e E: 446.850,242 m, com azimute de 255°21'22" e distância de 0,08 m, deste segue até o ponto P2050 definido pelas coordenadas N: 7.452.731,526 m e E: 446.849,942 m, com azimute de 254°54'14" e distância de 0,31 m, deste segue até o ponto P2051 definido pelas coordenadas N: 7.452.731,483 m e E: 446.849,784 m, com azimute de 254°54'14" e distância de 0,16 m, deste segue até o ponto P2052 definido pelas coordenadas N: 7.452.731,462 m e E: 446.849,708 m, com azimute de 254°27'05" e distância de 0,08 m, deste segue até o ponto P2053 definido pelas coordenadas N: 7.452.731,332 m e E: 446.849,253 m, com azimute de 253°59'57" e distância de 0,47 m, deste segue até o ponto P2054 definido pelas coordenadas N: 7.452.731,309 m e E: 446.849,177 m, com azimute de 253°32'49" e distância de 0,08 m, deste segue até o ponto P2055 definido pelas coordenadas N: 7.452.731,172 m e E: 446.848,724 m, com azimute de 253°05'41" e distância de 0,47 m, deste segue até o ponto P2056 definido pelas coordenadas N: 7.452.731,148 m e E: 446.848,649 m, com azimute de 252°38'32" e distância de 0,08 m, deste segue até o ponto P2057 definido pelas coordenadas N: 7.452.731,003 m e E: 446.848,198 m, com azimute de 252°11'24" e distância de 0,47 m, deste segue até o ponto P2058 definido pelas coordenadas N: 7.452.730,978 m e E: 446.848,123 m, com azimute de 251°44'16" e distância de 0,08 m, deste segue até o ponto P2059 definido pelas coordenadas N: 7.452.730,826 m e E: 446.847,674 m, com azimute de 251°17'07" e distância de 0,47 m, deste segue até o ponto P2060 definido pelas coordenadas N: 7.452.730,801 m e E: 446.847,600 m, com azimute de 250°49'59" e distância de 0,08 m, deste segue até o ponto P2061 definido pelas coordenadas N: 7.452.730,641 m e E: 446.847,153 m, com azimute de 250°22'51" e distância de 0,47 m, deste segue até o ponto P2062 definido pelas coordenadas N: 7.452.730,628 m e E: 446.847,116 m, com azimute de 250°09'17" e distância de 0,04 m, deste segue até o

ponto **P2063** definido pelas coordenadas N: **7.452.730,023** m e E: **446.845,460** m, com azimute de **249°55'43"** e distância de **1,76** m, deste segue até o ponto **P2064** definido pelas coordenadas N: **7.452.730,022** m e E: **446.845,440** m, com azimute de **268°05'53"** e distância de **0,02** m, deste segue até o ponto **P2065** definido pelas coordenadas N: **7.452.730,003** m e E: **446.844,966** m, com azimute de **267°38'42"** e distância de **0,47** m, deste segue até o ponto **P2066** definido pelas coordenadas N: **7.452.729,999** m e E: **446.844,887** m, com azimute de **267°11'31"** e distância de **0,08** m, deste segue até o ponto **P2067** definido pelas coordenadas N: **7.452.729,972** m e E: **446.844,413** m, com azimute de **266°44'20"** e distância de **0,47** m, deste segue até o ponto **P2068** definido pelas coordenadas N: **7.452.729,967** m e E: **446.844,334** m, com azimute de **266°17'09"** e distância de **0,08** m, deste segue até o ponto **P2069** definido pelas coordenadas N: **7.452.729,932** m e E: **446.843,861** m, com azimute de **265°49'58"** e distância de **0,47** m, deste segue até o ponto **P2070** definido pelas coordenadas N: **7.452.729,926** m e E: **446.843,782** m, com azimute de **265°22'47"** e distância de **0,08** m, deste segue até o ponto **P2071** definido pelas coordenadas N: **7.452.729,884** m e E: **446.843,309** m, com azimute de **264°55'36"** e distância de **0,47** m, deste segue até o ponto **P2072** definido pelas coordenadas N: **7.452.729,876** m e E: **446.843,231** m, com azimute de **264°28'25"** e distância de **0,08** m, deste segue até o ponto **P2073** definido pelas coordenadas N: **7.452.729,827** m e E: **446.842,759** m, com azimute de **264°01'14"** e distância de **0,47** m, deste segue até o ponto **P2074** definido pelas coordenadas N: **7.452.729,818** m e E: **446.842,680** m, com azimute de **263°34'03"** e distância de **0,08** m, deste segue até o ponto **P2075** definido pelas coordenadas N: **7.452.729,761** m e E: **446.842,209** m, com azimute de **263°06'52"** e distância de **0,47** m, deste segue até o ponto **P2076** definido pelas coordenadas N: **7.452.729,751** m e E: **446.842,131** m, com azimute de **262°39'41"** e distância de **0,08** m, deste segue até o ponto **P2077** definido pelas coordenadas N: **7.452.729,687** m e E: **446.841,661** m, com azimute de **262°12'30"** e distância de **0,47** m, deste segue até o ponto **P2078** definido pelas coordenadas N: **7.452.729,675** m e E: **446.841,583** m, com azimute de **261°45'19"** e distância de **0,08** m, deste segue até o ponto **P2079** definido pelas coordenadas N: **7.452.729,604** m e E: **446.841,114** m, com azimute de **261°18'08"** e distância de **0,47** m, deste segue até o ponto **P2080** definido pelas coordenadas N: **7.452.729,591** m e E: **446.841,036** m, com azimute de **260°50'57"** e distância de **0,08** m, deste segue até o ponto **P2081** definido pelas coordenadas N: **7.452.729,512** m e E: **446.840,568** m, com azimute de **260°23'47"** e distância de **0,47** m, deste segue até o ponto **P2082** definido pelas coordenadas N: **7.452.729,498** m e E: **446.840,490** m, com azimute de **259°56'36"** e distância de **0,08** m, deste segue até o ponto **P2083** definido pelas coordenadas N: **7.452.729,412** m e E: **446.840,024** m, com azimute de **259°29'25"** e distância de **0,47** m, deste segue até o ponto **P2084** definido pelas coordenadas N: **7.452.729,397** m e E: **446.839,946** m, com azimute de **259°02'14"** e distância de **0,08** m, deste segue até o ponto **P2085** definido pelas coordenadas N: **7.452.729,303** m e E: **446.839,481** m, com azimute de **258°35'03"** e distância de **0,47** m, deste segue até o ponto **P2086** definido pelas coordenadas N: **7.452.729,286** m e E: **446.839,403** m, com azimute de **258°07'52"** e distância de **0,08** m, deste segue até o ponto **P2087** definido pelas coordenadas N: **7.452.729,185** m e E: **446.838,940** m, com azimute de **257°40'41"** e distância de **0,47** m, deste segue até o ponto **P2088** definido pelas coordenadas N: **7.452.729,168** m e E: **446.838,863** m, com azimute de **257°13'30"** e distância de **0,08** m, deste segue até o ponto **P2089** definido pelas coordenadas N: **7.452.729,062** m e E: **446.838,413** m, com azimute de **256°46'19"** e distância de **0,46** m, deste segue até o ponto **P2090** definido pelas coordenadas N: **7.452.729,094** m e E: **446.838,087** m, com azimute de **275°39'18"** e distância de **0,33** m, deste segue até o ponto **P2091** definido pelas coordenadas N: **7.452.729,101** m e E: **446.838,011** m, com azimute de **275°13'12"** e distância de **0,08** m, deste segue até o ponto **P2092** definido pelas coordenadas N: **7.452.729,139** m e E: **446.837,557** m, com azimute de **274°47'06"** e distância de **0,46** m, deste segue até o ponto **P2093** definido pelas coordenadas N: **7.452.729,145** m e E: **446.837,481** m, com azimute de **274°21'00"** e distância de **0,08** m, deste segue até o ponto **P2094** definido pelas coordenadas N: **7.452.729,176** m e E: **446.837,027** m, com azimute de **273°54'54"** e distância de **0,46** m, deste segue até o ponto **P2095** definido pelas coordenadas N: **7.452.729,181** m e E: **446.836,951** m, com azimute de **273°28'48"** e distância de **0,08** m, deste segue até o ponto **P2096** definido pelas coordenadas N:

7.452.729,205 m e E: 446.836,496 m, com azimute de 273°02'42" e distância de 0,46 m, deste segue até o ponto P2097 definido pelas coordenadas N: 7.452.729,208 m e E: 446.836,420 m, com azimute de 272°36'36" e distância de 0,08 m, deste segue até o ponto P2098 definido pelas coordenadas N: 7.452.729,226 m e E: 446.835,965 m, com azimute de 272°10'30" e distância de 0,46 m, deste segue até o ponto P2099 definido pelas coordenadas N: 7.452.729,228 m e E: 446.835,889 m, com azimute de 271°44'24" e distância de 0,08 m, deste segue até o ponto P2100 definido pelas coordenadas N: 7.452.729,238 m e E: 446.835,434 m, com azimute de 271°18'18" e distância de 0,46 m, deste segue até o ponto P2101 definido pelas coordenadas N: 7.452.729,240 m e E: 446.835,358 m, com azimute de 270°52'12" e distância de 0,08 m, deste segue até o ponto P2102 definido pelas coordenadas N: 7.452.729,243 m e E: 446.834,902 m, com azimute de 270°26'06" e distância de 0,46 m, deste segue até o ponto P2103 definido pelas coordenadas N: 7.452.729,243 m e E: 446.834,864 m, com azimute de 270°13'03" e distância de 0,04 m, deste segue até o ponto P2104 definido pelas coordenadas N: 7.452.729,243 m e E: 446.832,820 m, com azimute de 270°00'00" e distância de 2,04 m, deste segue até o ponto P2105 definido pelas coordenadas N: 7.452.729,243 m e E: 446.832,782 m, com azimute de 269°46'57" e distância de 0,04 m, deste segue até o ponto P2106 definido pelas coordenadas N: 7.452.729,240 m e E: 446.832,327 m, com azimute de 269°33'54" e distância de 0,46 m, deste segue até o ponto P2107 definido pelas coordenadas N: 7.452.729,238 m e E: 446.832,251 m, com azimute de 269°07'48" e distância de 0,08 m, deste segue até o ponto P2108 definido pelas coordenadas N: 7.452.729,228 m e E: 446.831,796 m, com azimute de 268°41'42" e distância de 0,46 m, deste segue até o ponto P2109 definido pelas coordenadas N: 7.452.729,226 m e E: 446.831,720 m, com azimute de 268°15'36" e distância de 0,08 m, deste segue até o ponto P2110 definido pelas coordenadas N: 7.452.729,208 m e E: 446.831,264 m, com azimute de 267°49'30" e distância de 0,46 m, deste segue até o ponto P2111 definido pelas coordenadas N: 7.452.729,205 m e E: 446.831,189 m, com azimute de 267°23'24" e distância de 0,08 m, deste segue até o ponto P2112 definido pelas coordenadas N: 7.452.729,181 m e E: 446.830,734 m, com azimute de 266°57'18" e distância de 0,46 m, deste segue até o ponto P2113 definido pelas coordenadas N: 7.452.729,176 m e E: 446.830,658 m, com azimute de 266°31'12" e distância de 0,08 m, deste segue até o ponto P2114 definido pelas coordenadas N: 7.452.729,145 m e E: 446.830,203 m, com azimute de 266°05'06" e distância de 0,46 m, deste segue até o ponto P2115 definido pelas coordenadas N: 7.452.729,139 m e E: 446.830,128 m, com azimute de 265°39'00" e distância de 0,08 m, deste segue até o ponto P2116 definido pelas coordenadas N: 7.452.729,101 m e E: 446.829,674 m, com azimute de 265°12'54" e distância de 0,46 m, deste segue até o ponto P2117 definido pelas coordenadas N: 7.452.729,094 m e E: 446.829,598 m, com azimute de 264°46'48" e distância de 0,08 m, deste segue até o ponto P2118 definido pelas coordenadas N: 7.452.729,049 m e E: 446.829,145 m, com azimute de 264°20'42" e distância de 0,46 m, deste segue até o ponto P2119 definido pelas coordenadas N: 7.452.729,041 m e E: 446.829,069 m, com azimute de 263°54'36" e distância de 0,08 m, deste segue até o ponto P2120 definido pelas coordenadas N: 7.452.728,990 m e E: 446.828,617 m, com azimute de 263°28'30" e distância de 0,46 m, deste segue até o ponto P2121 definido pelas coordenadas N: 7.452.728,980 m e E: 446.828,541 m, com azimute de 263°02'24" e distância de 0,08 m, deste segue até o ponto P2122 definido pelas coordenadas N: 7.452.728,922 m e E: 446.828,090 m, com azimute de 262°36'18" e distância de 0,46 m, deste segue até o ponto P2123 definido pelas coordenadas N: 7.452.728,912 m e E: 446.828,015 m, com azimute de 262°10'12" e distância de 0,08 m, deste segue até o ponto P2124 definido pelas coordenadas N: 7.452.728,846 m e E: 446.827,564 m, com azimute de 261°44'06" e distância de 0,46 m, deste segue até o ponto P2125 definido pelas coordenadas N: 7.452.728,835 m e E: 446.827,489 m, com azimute de 261°18'00" e distância de 0,08 m, deste segue até o ponto P2126 definido pelas coordenadas N: 7.452.728,762 m e E: 446.827,039 m, com azimute de 260°51'54" e distância de 0,46 m, deste segue até o ponto P2127 definido pelas coordenadas N: 7.452.728,750 m e E: 446.826,964 m, com azimute de 260°25'48" e distância de 0,08 m, deste segue até o ponto P2128 definido pelas coordenadas N: 7.452.728,670 m e E: 446.826,515 m, com azimute de 259°59'42" e distância de 0,46 m, deste segue até o ponto P2129 definido pelas coordenadas N: 7.452.728,657 m e E: 446.826,441 m, com azimute de

259°33'36" e distância de 0,08 m, deste segue até o ponto P2130 definido pelas coordenadas N: 7.452.728,571 m e E: 446.825,993 m, com azimute de 259°07'30" e distância de 0,46 m, deste segue até o ponto P2131 definido pelas coordenadas N: 7.452.728,563 m e E: 446.825,956 m, com azimute de 258°54'27" e distância de 0,04 m, deste segue até o ponto P2132 definido pelas coordenadas N: 7.452.728,297 m e E: 446.824,623 m, com azimute de 258°41'24" e distância de 1,36 m, deste segue até o ponto P2133 definido pelas coordenadas N: 7.452.728,289 m e E: 446.824,584 m, com azimute de 258°27'52" e distância de 0,04 m, deste segue até o ponto P2134 definido pelas coordenadas N: 7.452.728,193 m e E: 446.824,122 m, com azimute de 258°14'20" e distância de 0,47 m, deste segue até o ponto P2135 definido pelas coordenadas N: 7.452.728,176 m e E: 446.824,045 m, com azimute de 257°47'16" e distância de 0,08 m, deste segue até o ponto P2136 definido pelas coordenadas N: 7.452.728,072 m e E: 446.823,584 m, com azimute de 257°20'11" e distância de 0,47 m, deste segue até o ponto P2137 definido pelas coordenadas N: 7.452.728,055 m e E: 446.823,507 m, com azimute de 256°53'07" e distância de 0,08 m, deste segue até o ponto P2138 definido pelas coordenadas N: 7.452.727,997 m e E: 446.823,267 m, com azimute de 256°26'03" e distância de 0,25 m, deste segue até o ponto P2139 definido pelas coordenadas N: 7.452.727,996 m e E: 446.823,117 m, com azimute de 269°38'02" e distância de 0,15 m, deste segue até o ponto P2140 definido pelas coordenadas N: 7.452.727,995 m e E: 446.823,038 m, com azimute de 269°10'57" e distância de 0,08 m, deste segue até o ponto P2141 definido pelas coordenadas N: 7.452.727,984 m e E: 446.822,566 m, com azimute de 268°43'52" e distância de 0,47 m, deste segue até o ponto P2142 definido pelas coordenadas N: 7.452.727,982 m e E: 446.822,487 m, com azimute de 268°16'48" e distância de 0,08 m, deste segue até o ponto P2143 definido pelas coordenadas N: 7.452.727,964 m e E: 446.822,015 m, com azimute de 267°49'43" e distância de 0,47 m, deste segue até o ponto P2144 definido pelas coordenadas N: 7.452.727,960 m e E: 446.821,936 m, com azimute de 267°22'39" e distância de 0,08 m, deste segue até o ponto P2145 definido pelas coordenadas N: 7.452.727,935 m e E: 446.821,464 m, com azimute de 266°55'34" e distância de 0,47 m, deste segue até o ponto P2146 definido pelas coordenadas N: 7.452.727,930 m e E: 446.821,386 m, com azimute de 266°28'29" e distância de 0,08 m, deste segue até o ponto P2147 definido pelas coordenadas N: 7.452.727,897 m e E: 446.820,914 m, com azimute de 266°01'25" e distância de 0,47 m, deste segue até o ponto P2148 definido pelas coordenadas N: 7.452.727,891 m e E: 446.820,836 m, com azimute de 265°34'20" e distância de 0,08 m, deste segue até o ponto P2149 definido pelas coordenadas N: 7.452.727,851 m e E: 446.820,365 m, com azimute de 265°07'16" e distância de 0,47 m, deste segue até o ponto P2150 definido pelas coordenadas N: 7.452.727,844 m e E: 446.820,286 m, com azimute de 264°40'11" e distância de 0,08 m, deste segue até o ponto P2151 definido pelas coordenadas N: 7.452.727,796 m e E: 446.819,816 m, com azimute de 264°13'06" e distância de 0,47 m, deste segue até o ponto P2152 definido pelas coordenadas N: 7.452.727,788 m e E: 446.819,738 m, com azimute de 263°46'02" e distância de 0,08 m, deste segue até o ponto P2153 definido pelas coordenadas N: 7.452.727,733 m e E: 446.819,269 m, com azimute de 263°18'57" e distância de 0,47 m, deste segue até o ponto P2154 definido pelas coordenadas N: 7.452.727,723 m e E: 446.819,190 m, com azimute de 262°51'53" e distância de 0,08 m, deste segue até o ponto P2155 definido pelas coordenadas N: 7.452.727,660 m e E: 446.818,722 m, com azimute de 262°24'48" e distância de 0,47 m, deste segue até o ponto P2156 definido pelas coordenadas N: 7.452.727,649 m e E: 446.818,644 m, com azimute de 261°57'43" e distância de 0,08 m, deste segue até o ponto P2157 definido pelas coordenadas N: 7.452.727,580 m e E: 446.818,177 m, com azimute de 261°30'39" e distância de 0,47 m, deste segue até o ponto P2158 definido pelas coordenadas N: 7.452.727,567 m e E: 446.818,099 m, com azimute de 261°03'34" e distância de 0,08 m, deste segue até o ponto P2159 definido pelas coordenadas N: 7.452.727,490 m e E: 446.817,633 m, com azimute de 260°36'30" e distância de 0,47 m, deste segue até o ponto P2160 definido pelas coordenadas N: 7.452.727,477 m e E: 446.817,555 m, com azimute de 260°09'25" e distância de 0,08 m, deste segue até o ponto P2161 definido pelas coordenadas N: 7.452.727,392 m e E: 446.817,090 m, com azimute de 259°42'21" e distância de 0,47 m, deste segue até o ponto P2162 definido pelas coordenadas N: 7.452.727,378 m e E: 446.817,013 m, com azimute de 259°15'16" e distância de 0,08 m, deste segue até o

ponto **P2163** definido pelas coordenadas N: **7.452.727,286** m e E: **446.816,549** m, com azimute de **258°48'11"** e distância de **0,47** m, deste segue até o ponto **P2164** definido pelas coordenadas N: **7.452.727,270** m e E: **446.816,472** m, com azimute de **258°21'07"** e distância de **0,08** m, deste segue até o ponto **P2165** definido pelas coordenadas N: **7.452.727,171** m e E: **446.816,010** m, com azimute de **257°54'02"** e distância de **0,47** m, deste segue até o ponto **P2166** definido pelas coordenadas N: **7.452.727,154** m e E: **446.815,933** m, com azimute de **257°26'58"** e distância de **0,08** m, deste segue até o ponto **P2167** definido pelas coordenadas N: **7.452.727,047** m e E: **446.815,473** m, com azimute de **256°59'53"** e distância de **0,47** m, deste segue até o ponto **P2168** definido pelas coordenadas N: **7.452.727,029** m e E: **446.815,396** m, com azimute de **256°32'48"** e distância de **0,08** m, deste segue até o ponto **P2169** definido pelas coordenadas N: **7.452.726,916** m e E: **446.814,937** m, com azimute de **256°05'44"** e distância de **0,47** m, deste segue até o ponto **P2170** definido pelas coordenadas N: **7.452.726,896** m e E: **446.814,861** m, com azimute de **255°38'39"** e distância de **0,08** m, deste segue até o ponto **P2171** definido pelas coordenadas N: **7.452.726,775** m e E: **446.814,404** m, com azimute de **255°11'35"** e distância de **0,47** m, deste segue até o ponto **P2172** definido pelas coordenadas N: **7.452.726,755** m e E: **446.814,328** m, com azimute de **254°44'30"** e distância de **0,08** m, deste segue até o ponto **P2173** definido pelas coordenadas N: **7.452.726,627** m e E: **446.813,873** m, com azimute de **254°17'25"** e distância de **0,47** m, deste segue até o ponto **P2174** definido pelas coordenadas N: **7.452.726,605** m e E: **446.813,798** m, com azimute de **253°50'21"** e distância de **0,08** m, deste segue até o ponto **P2175** definido pelas coordenadas N: **7.452.726,470** m e E: **446.813,345** m, com azimute de **253°23'16"** e distância de **0,47** m, deste segue até o ponto **P2176** definido pelas coordenadas N: **7.452.726,446** m e E: **446.813,269** m, com azimute de **252°56'12"** e distância de **0,08** m, deste segue até o ponto **P2177** definido pelas coordenadas N: **7.452.726,304** m e E: **446.812,819** m, com azimute de **252°29'07"** e distância de **0,47** m, deste segue até o ponto **P2178** definido pelas coordenadas N: **7.452.726,280** m e E: **446.812,744** m, com azimute de **252°02'02"** e distância de **0,08** m, deste segue até o ponto **P2179** definido pelas coordenadas N: **7.452.726,131** m e E: **446.812,295** m, com azimute de **251°34'58"** e distância de **0,47** m, deste segue até o ponto **P2180** definido pelas coordenadas N: **7.452.726,105** m e E: **446.812,221** m, com azimute de **251°07'53"** e distância de **0,08** m, deste segue até o ponto **P2181** definido pelas coordenadas N: **7.452.725,949** m e E: **446.811,775** m, com azimute de **250°40'49"** e distância de **0,47** m, deste segue até o ponto **P2182** definido pelas coordenadas N: **7.452.725,922** m e E: **446.811,701** m, com azimute de **250°13'44"** e distância de **0,08** m, deste segue até o ponto **P2183** definido pelas coordenadas N: **7.452.725,759** m e E: **446.811,257** m, com azimute de **249°46'39"** e distância de **0,47** m, deste segue até o ponto **P2184** definido pelas coordenadas N: **7.452.725,731** m e E: **446.811,184** m, com azimute de **249°19'35"** e distância de **0,08** m, deste segue até o ponto **P2185** definido pelas coordenadas N: **7.452.725,561** m e E: **446.810,743** m, com azimute de **248°52'30"** e distância de **0,47** m, deste segue até o ponto **P2186** definido pelas coordenadas N: **7.452.725,532** m e E: **446.810,670** m, com azimute de **248°25'26"** e distância de **0,08** m, deste segue até o ponto **P2187** definido pelas coordenadas N: **7.452.725,515** m e E: **446.810,627** m, com azimute de **247°58'21"** e distância de **0,05** m, deste segue até o ponto **P2188** definido pelas coordenadas N: **7.452.725,527** m e E: **446.810,517** m, com azimute de **276°35'25"** e distância de **0,11** m, deste segue até o ponto **P2189** definido pelas coordenadas N: **7.452.725,536** m e E: **446.810,439** m, com azimute de **276°08'21"** e distância de **0,08** m, deste segue até o ponto **P2190** definido pelas coordenadas N: **7.452.725,583** m e E: **446.809,969** m, com azimute de **275°41'18"** e distância de **0,47** m, deste segue até o ponto **P2191** definido pelas coordenadas N: **7.452.725,590** m e E: **446.809,890** m, com azimute de **275°14'14"** e distância de **0,08** m, deste segue até o ponto **P2192** definido pelas coordenadas N: **7.452.725,629** m e E: **446.809,420** m, com azimute de **274°47'10"** e distância de **0,47** m, deste segue até o ponto **P2193** definido pelas coordenadas N: **7.452.725,635** m e E: **446.809,341** m, com azimute de **274°20'06"** e distância de **0,08** m, deste segue até o ponto **P2194** definido pelas coordenadas N: **7.452.725,667** m e E: **446.808,870** m, com azimute de **273°53'03"** e distância de **0,47** m, deste segue até o ponto **P2195** definido pelas coordenadas N: **7.452.725,672** m e E: **446.808,791** m, com azimute de **273°25'59"** e distância de **0,08** m, deste segue até o ponto **P2196** definido pelas coordenadas N:

7.452.725,696 m e E: 446.808,320 m, com azimute de **272°58'55"** e distância de **0,47** m, deste segue até o ponto **P2197** definido pelas coordenadas N: **7.452.725,700** m e E: **446.808,241** m, com azimute de **272°31'51"** e distância de **0,08** m, deste segue até o ponto **P2198** definido pelas coordenadas N: **7.452.725,717** m e E: **446.807,769** m, com azimute de **272°04'47"** e distância de **0,47** m, deste segue até o ponto **P2199** definido pelas coordenadas N: **7.452.725,719** m e E: **446.807,690** m, com azimute de **271°37'44"** e distância de **0,08** m, deste segue até o ponto **P2200** definido pelas coordenadas N: **7.452.725,729** m e E: **446.807,218** m, com azimute de **271°10'40"** e distância de **0,47** m, deste segue até o ponto **P2201** definido pelas coordenadas N: **7.452.725,730** m e E: **446.807,139** m, com azimute de **270°43'36"** e distância de **0,08** m, deste segue até o ponto **P2202** definido pelas coordenadas N: **7.452.725,732** m e E: **446.806,667** m, com azimute de **270°16'32"** e distância de **0,47** m, deste segue até o ponto **P2203** definido pelas coordenadas N: **7.452.725,732** m e E: **446.806,588** m, com azimute de **269°49'29"** e distância de **0,08** m, deste segue até o ponto **P2204** definido pelas coordenadas N: **7.452.725,727** m e E: **446.806,116** m, com azimute de **269°22'25"** e distância de **0,47** m, deste segue até o ponto **P2205** definido pelas coordenadas N: **7.452.725,725** m e E: **446.806,037** m, com azimute de **268°55'21"** e distância de **0,08** m, deste segue até o ponto **P2206** definido pelas coordenadas N: **7.452.725,713** m e E: **446.805,565** m, com azimute de **268°28'17"** e distância de **0,47** m, deste segue até o ponto **P2207** definido pelas coordenadas N: **7.452.725,710** m e E: **446.805,486** m, com azimute de **268°01'13"** e distância de **0,08** m, deste segue até o ponto **P2208** definido pelas coordenadas N: **7.452.725,690** m e E: **446.805,014** m, com azimute de **267°34'10"** e distância de **0,47** m, deste segue até o ponto **P2209** definido pelas coordenadas N: **7.452.725,686** m e E: **446.804,936** m, com azimute de **267°07'06"** e distância de **0,08** m, deste segue até o ponto **P2210** definido pelas coordenadas N: **7.452.725,659** m e E: **446.804,464** m, com azimute de **266°40'02"** e distância de **0,47** m, deste segue até o ponto **P2211** definido pelas coordenadas N: **7.452.725,653** m e E: **446.804,386** m, com azimute de **266°12'58"** e distância de **0,08** m, deste segue até o ponto **P2212** definido pelas coordenadas N: **7.452.725,619** m e E: **446.803,915** m, com azimute de **265°45'55"** e distância de **0,47** m, deste segue até o ponto **P2213** definido pelas coordenadas N: **7.452.725,615** m e E: **446.803,875** m, com azimute de **265°32'23"** e distância de **0,04** m, deste segue até o ponto **P2214** definido pelas coordenadas N: **7.452.725,348** m e E: **446.800,609** m, com azimute de **265°18'51"** e distância de **3,28** m, deste segue até o ponto **P2215** definido pelas coordenadas N: **7.452.725,435** m e E: **446.798,504** m, com azimute de **272°23'09"** e distância de **2,11** m, deste segue até o ponto **P2216** definido pelas coordenadas N: **7.452.725,437** m e E: **446.798,456** m, com azimute de **272°06'36"** e distância de **0,05** m, deste segue até o ponto **P2217** definido pelas coordenadas N: **7.452.725,456** m e E: **446.797,879** m, com azimute de **271°50'03"** e distância de **0,58** m, deste segue até o ponto **P2218** definido pelas coordenadas N: **7.452.725,457** m e E: **446.797,830** m, com azimute de **271°33'30"** e distância de **0,05** m, deste segue até o ponto **P2219** definido pelas coordenadas N: **7.452.725,590** m e E: **446.791,876** m, com azimute de **271°16'57"** e distância de **5,96** m, deste segue até o ponto **P2220** definido pelas coordenadas N: **7.452.725,591** m e E: **446.791,837** m, com azimute de **271°03'32"** e distância de **0,04** m, deste segue até o ponto **P2221** definido pelas coordenadas N: **7.452.725,598** m e E: **446.791,368** m, com azimute de **270°50'07"** e distância de **0,47** m, deste segue até o ponto **P2222** definido pelas coordenadas N: **7.452.725,598** m e E: **446.791,290** m, com azimute de **270°23'17"** e distância de **0,08** m, deste segue até o ponto **P2223** definido pelas coordenadas N: **7.452.725,598** m e E: **446.790,822** m, com azimute de **269°56'27"** e distância de **0,47** m, deste segue até o ponto **P2224** definido pelas coordenadas N: **7.452.725,597** m e E: **446.790,744** m, com azimute de **269°29'37"** e distância de **0,08** m, deste segue até o ponto **P2225** definido pelas coordenadas N: **7.452.725,589** m e E: **446.790,276** m, com azimute de **269°02'47"** e distância de **0,47** m, deste segue até o ponto **P2226** definido pelas coordenadas N: **7.452.725,588** m e E: **446.790,198** m, com azimute de **268°35'57"** e distância de **0,08** m, deste segue até o ponto **P2227** definido pelas coordenadas N: **7.452.725,572** m e E: **446.789,730** m, com azimute de **268°09'07"** e distância de **0,47** m, deste segue até o ponto **P2228** definido pelas coordenadas N: **7.452.725,569** m e E: **446.789,652** m, com azimute de **267°42'17"** e distância de **0,08** m, deste segue até o ponto **P2229** definido pelas coordenadas N: **7.452.725,547** m e E: **446.789,184** m, com azimute de

267°15'27" e distância de 0,47 m, deste segue até o ponto P2230 definido pelas coordenadas N: 7.452.725,543 m e E: 446.789,106 m, com azimute de 266°48'37" e distância de 0,08 m, deste segue até o ponto P2231 definido pelas coordenadas N: 7.452.725,513 m e E: 446.788,638 m, com azimute de 266°21'46" e distância de 0,47 m, deste segue até o ponto P2232 definido pelas coordenadas N: 7.452.725,507 m e E: 446.788,561 m, com azimute de 265°54'56" e distância de 0,08 m, deste segue até o ponto P2233 definido pelas coordenadas N: 7.452.725,470 m e E: 446.788,094 m, com azimute de 265°28'06" e distância de 0,47 m, deste segue até o ponto P2234 definido pelas coordenadas N: 7.452.725,464 m e E: 446.788,016 m, com azimute de 265°01'16" e distância de 0,08 m, deste segue até o ponto P2235 definido pelas coordenadas N: 7.452.725,419 m e E: 446.787,550 m, com azimute de 264°34'26" e distância de 0,47 m, deste segue até o ponto P2236 definido pelas coordenadas N: 7.452.725,411 m e E: 446.787,472 m, com azimute de 264°07'36" e distância de 0,08 m, deste segue até o ponto P2237 definido pelas coordenadas N: 7.452.725,360 m e E: 446.787,007 m, com azimute de 263°40'46" e distância de 0,47 m, deste segue até o ponto P2238 definido pelas coordenadas N: 7.452.725,351 m e E: 446.786,929 m, com azimute de 263°13'56" e distância de 0,08 m, deste segue até o ponto P2239 definido pelas coordenadas N: 7.452.725,292 m e E: 446.786,464 m, com azimute de 262°47'06" e distância de 0,47 m, deste segue até o ponto P2240 definido pelas coordenadas N: 7.452.725,281 m e E: 446.786,387 m, com azimute de 262°20'16" e distância de 0,08 m, deste segue até o ponto P2241 definido pelas coordenadas N: 7.452.725,215 m e E: 446.785,923 m, com azimute de 261°53'26" e distância de 0,47 m, deste segue até o ponto P2242 definido pelas coordenadas N: 7.452.725,204 m e E: 446.785,846 m, com azimute de 261°26'36" e distância de 0,08 m, deste segue até o ponto P2243 definido pelas coordenadas N: 7.452.725,130 m e E: 446.785,384 m, com azimute de 260°59'46" e distância de 0,47 m, deste segue até o ponto P2244 definido pelas coordenadas N: 7.452.725,118 m e E: 446.785,307 m, com azimute de 260°32'56" e distância de 0,08 m, deste segue até o ponto P2245 definido pelas coordenadas N: 7.452.725,037 m e E: 446.784,845 m, com azimute de 260°06'06" e distância de 0,47 m, deste segue até o ponto P2246 definido pelas coordenadas N: 7.452.725,023 m e E: 446.784,768 m, com azimute de 259°39'16" e distância de 0,08 m, deste segue até o ponto P2247 definido pelas coordenadas N: 7.452.724,935 m e E: 446.784,308 m, com azimute de 259°12'26" e distância de 0,47 m, deste segue até o ponto P2248 definido pelas coordenadas N: 7.452.724,920 m e E: 446.784,232 m, com azimute de 258°45'36" e distância de 0,08 m, deste segue até o ponto P2249 definido pelas coordenadas N: 7.452.724,825 m e E: 446.783,773 m, com azimute de 258°18'45" e distância de 0,47 m, deste segue até o ponto P2250 definido pelas coordenadas N: 7.452.724,809 m e E: 446.783,697 m, com azimute de 257°51'55" e distância de 0,08 m, deste segue até o ponto P2251 definido pelas coordenadas N: 7.452.724,707 m e E: 446.783,240 m, com azimute de 257°25'05" e distância de 0,47 m, deste segue até o ponto P2252 definido pelas coordenadas N: 7.452.724,689 m e E: 446.783,164 m, com azimute de 256°58'15" e distância de 0,08 m, deste segue até o ponto P2253 definido pelas coordenadas N: 7.452.724,580 m e E: 446.782,708 m, com azimute de 256°31'25" e distância de 0,47 m, deste segue até o ponto P2254 definido pelas coordenadas N: 7.452.724,561 m e E: 446.782,633 m, com azimute de 256°04'35" e distância de 0,08 m, deste segue até o ponto P2255 definido pelas coordenadas N: 7.452.724,445 m e E: 446.782,179 m, com azimute de 255°37'45" e distância de 0,47 m, deste segue até o ponto P2256 definido pelas coordenadas N: 7.452.724,425 m e E: 446.782,103 m, com azimute de 255°10'55" e distância de 0,08 m, deste segue até o ponto P2257 definido pelas coordenadas N: 7.452.724,302 m e E: 446.781,652 m, com azimute de 254°44'05" e distância de 0,47 m, deste segue até o ponto P2258 definido pelas coordenadas N: 7.452.724,286 m e E: 446.781,595 m, com azimute de 254°17'09" e distância de 0,06 m, deste segue até o ponto P2259 definido pelas coordenadas N: 7.452.724,281 m e E: 446.781,576 m, com azimute de 254°17'32" e distância de 0,02 m, deste segue até o ponto P2260 definido pelas coordenadas N: 7.452.724,263 m e E: 446.781,517 m, com azimute de 253°50'25" e distância de 0,06 m, deste segue até o ponto P2261 definido pelas coordenadas N: 7.452.724,297 m e E: 446.781,373 m, com azimute de 283°05'39" e distância de 0,15 m, deste segue até o ponto P2262 definido pelas coordenadas N: 7.452.724,314 m e E: 446.781,296 m, com azimute de 282°38'44" e distância de 0,08 m, deste segue até o

ponto **P2263** definido pelas coordenadas N: **7.452.724,413** m e E: **446.780,837** m, com azimute de **282°11'49"** e distância de **0,47** m, deste segue até o ponto **P2264** definido pelas coordenadas N: **7.452.724,429** m e E: **446.780,760** m, com azimute de **281°44'54"** e distância de **0,08** m, deste segue até o ponto **P2265** definido pelas coordenadas N: **7.452.724,521** m e E: **446.780,300** m, com azimute de **281°17'59"** e distância de **0,47** m, deste segue até o ponto **P2266** definido pelas coordenadas N: **7.452.724,536** m e E: **446.780,223** m, com azimute de **280°51'05"** e distância de **0,08** m, deste segue até o ponto **P2267** definido pelas coordenadas N: **7.452.724,621** m e E: **446.779,761** m, com azimute de **280°24'10"** e distância de **0,47** m, deste segue até o ponto **P2268** definido pelas coordenadas N: **7.452.724,635** m e E: **446.779,684** m, com azimute de **279°57'15"** e distância de **0,08** m, deste segue até o ponto **P2269** definido pelas coordenadas N: **7.452.724,712** m e E: **446.779,220** m, com azimute de **279°30'20"** e distância de **0,47** m, deste segue até o ponto **P2270** definido pelas coordenadas N: **7.452.724,724** m e E: **446.779,143** m, com azimute de **279°03'25"** e distância de **0,08** m, deste segue até o ponto **P2271** definido pelas coordenadas N: **7.452.724,795** m e E: **446.778,679** m, com azimute de **278°36'30"** e distância de **0,47** m, deste segue até o ponto **P2272** definido pelas coordenadas N: **7.452.724,806** m e E: **446.778,601** m, com azimute de **278°09'35"** e distância de **0,08** m, deste segue até o ponto **P2273** definido pelas coordenadas N: **7.452.724,869** m e E: **446.778,136** m, com azimute de **277°42'40"** e distância de **0,47** m, deste segue até o ponto **P2274** definido pelas coordenadas N: **7.452.724,879** m e E: **446.778,058** m, com azimute de **277°15'45"** e distância de **0,08** m, deste segue até o ponto **P2275** definido pelas coordenadas N: **7.452.724,935** m e E: **446.777,592** m, com azimute de **276°48'50"** e distância de **0,47** m, deste segue até o ponto **P2276** definido pelas coordenadas N: **7.452.724,943** m e E: **446.777,514** m, com azimute de **276°21'55"** e distância de **0,08** m, deste segue até o ponto **P2277** definido pelas coordenadas N: **7.452.724,992** m e E: **446.777,046** m, com azimute de **275°55'00"** e distância de **0,47** m, deste segue até o ponto **P2278** definido pelas coordenadas N: **7.452.724,999** m e E: **446.776,969** m, com azimute de **275°28'05"** e distância de **0,08** m, deste segue até o ponto **P2279** definido pelas coordenadas N: **7.452.725,040** m e E: **446.776,501** m, com azimute de **275°01'10"** e distância de **0,47** m, deste segue até o ponto **P2280** definido pelas coordenadas N: **7.452.725,046** m e E: **446.776,423** m, com azimute de **274°34'15"** e distância de **0,08** m, deste segue até o ponto **P2281** definido pelas coordenadas N: **7.452.725,080** m e E: **446.775,954** m, com azimute de **274°07'20"** e distância de **0,47** m, deste segue até o ponto **P2282** definido pelas coordenadas N: **7.452.725,085** m e E: **446.775,876** m, com azimute de **273°40'25"** e distância de **0,08** m, deste segue até o ponto **P2283** definido pelas coordenadas N: **7.452.725,112** m e E: **446.775,407** m, com azimute de **273°13'30"** e distância de **0,47** m, deste segue até o ponto **P2284** definido pelas coordenadas N: **7.452.725,115** m e E: **446.775,329** m, com azimute de **272°46'35"** e distância de **0,08** m, deste segue até o ponto **P2285** definido pelas coordenadas N: **7.452.725,127** m e E: **446.775,044** m, com azimute de **272°19'40"** e distância de **0,28** m, deste segue até o ponto **P2286** definido pelas coordenadas N: **7.452.725,187** m e E: **446.774,755** m, com azimute de **281°41'18"** e distância de **0,30** m, deste segue até o ponto **P2287** definido pelas coordenadas N: **7.452.725,202** m e E: **446.774,678** m, com azimute de **281°14'19"** e distância de **0,08** m, deste segue até o ponto **P2288** definido pelas coordenadas N: **7.452.725,290** m e E: **446.774,215** m, com azimute de **280°47'20"** e distância de **0,47** m, deste segue até o ponto **P2289** definido pelas coordenadas N: **7.452.725,304** m e E: **446.774,138** m, com azimute de **280°20'21"** e distância de **0,08** m, deste segue até o ponto **P2290** definido pelas coordenadas N: **7.452.725,385** m e E: **446.773,674** m, com azimute de **279°53'21"** e distância de **0,47** m, deste segue até o ponto **P2291** definido pelas coordenadas N: **7.452.725,398** m e E: **446.773,597** m, com azimute de **279°26'22"** e distância de **0,08** m, deste segue até o ponto **P2292** definido pelas coordenadas N: **7.452.725,472** m e E: **446.773,132** m, com azimute de **278°59'23"** e distância de **0,47** m, deste segue até o ponto **P2293** definido pelas coordenadas N: **7.452.725,483** m e E: **446.773,054** m, com azimute de **278°32'24"** e distância de **0,08** m, deste segue até o ponto **P2294** definido pelas coordenadas N: **7.452.725,550** m e E: **446.772,588** m, com azimute de **278°05'25"** e distância de **0,47** m, deste segue até o ponto **P2295** definido pelas coordenadas N: **7.452.725,560** m e E: **446.772,510** m, com azimute de **277°38'26"** e distância de **0,08** m, deste segue até o ponto **P2296** definido pelas coordenadas N:

7.452.725,619 m e E: 446.772,043 m, com azimute de 277°11'26" e distância de 0,47 m, deste segue até o ponto P2297 definido pelas coordenadas N: 7.452.725,628 m e E: 446.771,965 m, com azimute de 276°44'27" e distância de 0,08 m, deste segue até o ponto P2298 definido pelas coordenadas N: 7.452.725,680 m e E: 446.771,496 m, com azimute de 276°17'28" e distância de 0,47 m, deste segue até o ponto P2299 definido pelas coordenadas N: 7.452.725,688 m e E: 446.771,418 m, com azimute de 275°50'29" e distância de 0,08 m, deste segue até o ponto P2300 definido pelas coordenadas N: 7.452.725,732 m e E: 446.770,949 m, com azimute de 275°23'30" e distância de 0,47 m, deste segue até o ponto P2301 definido pelas coordenadas N: 7.452.725,739 m e E: 446.770,871 m, com azimute de 274°56'30" e distância de 0,08 m, deste segue até o ponto P2302 definido pelas coordenadas N: 7.452.725,776 m e E: 446.770,402 m, com azimute de 274°29'31" e distância de 0,47 m, deste segue até o ponto P2303 definido pelas coordenadas N: 7.452.725,781 m e E: 446.770,323 m, com azimute de 274°02'32" e distância de 0,08 m, deste segue até o ponto P2304 definido pelas coordenadas N: 7.452.725,811 m e E: 446.769,853 m, com azimute de 273°35'33" e distância de 0,47 m, deste segue até o ponto P2305 definido pelas coordenadas N: 7.452.725,815 m e E: 446.769,775 m, com azimute de 273°08'34" e distância de 0,08 m, deste segue até o ponto P2306 definido pelas coordenadas N: 7.452.725,837 m e E: 446.769,304 m, com azimute de 272°41'35" e distância de 0,47 m, deste segue até o ponto P2307 definido pelas coordenadas N: 7.452.725,840 m e E: 446.769,226 m, com azimute de 272°14'35" e distância de 0,08 m, deste segue até o ponto P2308 definido pelas coordenadas N: 7.452.725,855 m e E: 446.768,755 m, com azimute de 271°47'36" e distância de 0,47 m, deste segue até o ponto P2309 definido pelas coordenadas N: 7.452.725,857 m e E: 446.768,677 m, com azimute de 271°20'37" e distância de 0,08 m, deste segue até o ponto P2310 definido pelas coordenadas N: 7.452.725,864 m e E: 446.768,206 m, com azimute de 270°53'38" e distância de 0,47 m, deste segue até o ponto P2311 definido pelas coordenadas N: 7.452.725,865 m e E: 446.768,127 m, com azimute de 270°26'39" e distância de 0,08 m, deste segue até o ponto P2312 definido pelas coordenadas N: 7.452.725,865 m e E: 446.767,666 m, com azimute de 269°59'39" e distância de 0,46 m, deste segue até o ponto P2313 definido pelas coordenadas N: 7.452.725,866 m e E: 446.767,663 m, com azimute de 281°59'29" e distância de 0,00 m, deste segue até o ponto P2314 definido pelas coordenadas N: 7.452.725,960 m e E: 446.767,199 m, com azimute de 281°32'22" e distância de 0,47 m, deste segue até o ponto P2315 definido pelas coordenadas N: 7.452.725,975 m e E: 446.767,122 m, com azimute de 281°05'15" e distância de 0,08 m, deste segue até o ponto P2316 definido pelas coordenadas N: 7.452.726,063 m e E: 446.766,656 m, com azimute de 280°38'08" e distância de 0,47 m, deste segue até o ponto P2317 definido pelas coordenadas N: 7.452.726,077 m e E: 446.766,579 m, com azimute de 280°11'01" e distância de 0,08 m, deste segue até o ponto P2318 definido pelas coordenadas N: 7.452.726,157 m e E: 446.766,112 m, com azimute de 279°43'54" e distância de 0,47 m, deste segue até o ponto P2319 definido pelas coordenadas N: 7.452.726,169 m e E: 446.766,035 m, com azimute de 279°16'47" e distância de 0,08 m, deste segue até o ponto P2320 definido pelas coordenadas N: 7.452.726,242 m e E: 446.765,567 m, com azimute de 278°49'40" e distância de 0,47 m, deste segue até o ponto P2321 definido pelas coordenadas N: 7.452.726,254 m e E: 446.765,489 m, com azimute de 278°22'33" e distância de 0,08 m, deste segue até o ponto P2322 definido pelas coordenadas N: 7.452.726,319 m e E: 446.765,020 m, com azimute de 277°55'27" e distância de 0,47 m, deste segue até o ponto P2323 definido pelas coordenadas N: 7.452.726,329 m e E: 446.764,942 m, com azimute de 277°28'20" e distância de 0,08 m, deste segue até o ponto P2324 definido pelas coordenadas N: 7.452.726,387 m e E: 446.764,472 m, com azimute de 277°01'13" e distância de 0,47 m, deste segue até o ponto P2325 definido pelas coordenadas N: 7.452.726,396 m e E: 446.764,394 m, com azimute de 276°34'06" e distância de 0,08 m, deste segue até o ponto P2326 definido pelas coordenadas N: 7.452.726,446 m e E: 446.763,923 m, com azimute de 276°06'59" e distância de 0,47 m, deste segue até o ponto P2327 definido pelas coordenadas N: 7.452.726,454 m e E: 446.763,845 m, com azimute de 275°39'52" e distância de 0,08 m, deste segue até o ponto P2328 definido pelas coordenadas N: 7.452.726,497 m e E: 446.763,374 m, com azimute de 275°12'45" e distância de 0,47 m, deste segue até o ponto P2329 definido pelas coordenadas N: 7.452.726,504 m e E: 446.763,295 m, com azimute de

274°45'38" e distância de 0,08 m, deste segue até o ponto P2330 definido pelas coordenadas N: 7.452.726,539 m e E: 446.762,823 m, com azimute de 274°18'31" e distância de 0,47 m, deste segue até o ponto P2331 definido pelas coordenadas N: 7.452.726,544 m e E: 446.762,744 m, com azimute de 273°51'24" e distância de 0,08 m, deste segue até o ponto P2332 definido pelas coordenadas N: 7.452.726,573 m e E: 446.762,272 m, com azimute de 273°24'17" e distância de 0,47 m, deste segue até o ponto P2333 definido pelas coordenadas N: 7.452.726,577 m e E: 446.762,193 m, com azimute de 272°57'10" e distância de 0,08 m, deste segue até o ponto P2334 definido pelas coordenadas N: 7.452.726,597 m e E: 446.761,720 m, com azimute de 272°30'03" e distância de 0,47 m, deste segue até o ponto P2335 definido pelas coordenadas N: 7.452.726,600 m e E: 446.761,642 m, com azimute de 272°02'57" e distância de 0,08 m, deste segue até o ponto P2336 definido pelas coordenadas N: 7.452.726,613 m e E: 446.761,169 m, com azimute de 271°35'50" e distância de 0,47 m, deste segue até o ponto P2337 definido pelas coordenadas N: 7.452.726,615 m e E: 446.761,090 m, com azimute de 271°08'43" e distância de 0,08 m, deste segue até o ponto P2338 definido pelas coordenadas N: 7.452.726,621 m e E: 446.760,616 m, com azimute de 270°41'36" e distância de 0,47 m, deste segue até o ponto P2339 definido pelas coordenadas N: 7.452.726,621 m e E: 446.760,538 m, com azimute de 270°14'29" e distância de 0,08 m, deste segue até o ponto P2340 definido pelas coordenadas N: 7.452.726,619 m e E: 446.760,064 m, com azimute de 269°47'22" e distância de 0,47 m, deste segue até o ponto P2341 definido pelas coordenadas N: 7.452.726,618 m e E: 446.759,985 m, com azimute de 269°20'15" e distância de 0,08 m, deste segue até o ponto P2342 definido pelas coordenadas N: 7.452.726,609 m e E: 446.759,512 m, com azimute de 268°53'08" e distância de 0,47 m, deste segue até o ponto P2343 definido pelas coordenadas N: 7.452.726,607 m e E: 446.759,433 m, com azimute de 268°26'01" e distância de 0,08 m, deste segue até o ponto P2344 definido pelas coordenadas N: 7.452.726,590 m e E: 446.758,961 m, com azimute de 267°58'54" e distância de 0,47 m, deste segue até o ponto P2345 definido pelas coordenadas N: 7.452.726,587 m e E: 446.758,882 m, com azimute de 267°31'47" e distância de 0,08 m, deste segue até o ponto P2346 definido pelas coordenadas N: 7.452.726,563 m e E: 446.758,409 m, com azimute de 267°04'40" e distância de 0,47 m, deste segue até o ponto P2347 definido pelas coordenadas N: 7.452.726,558 m e E: 446.758,330 m, com azimute de 266°37'34" e distância de 0,08 m, deste segue até o ponto P2348 definido pelas coordenadas N: 7.452.726,527 m e E: 446.757,858 m, com azimute de 266°10'27" e distância de 0,47 m, deste segue até o ponto P2349 definido pelas coordenadas N: 7.452.726,521 m e E: 446.757,779 m, com azimute de 265°43'20" e distância de 0,08 m, deste segue até o ponto P2350 definido pelas coordenadas N: 7.452.726,482 m e E: 446.757,308 m, com azimute de 265°16'13" e distância de 0,47 m, deste segue até o ponto P2351 definido pelas coordenadas N: 7.452.726,474 m e E: 446.757,229 m, com azimute de 264°49'06" e distância de 0,08 m, deste segue até o ponto P2352 definido pelas coordenadas N: 7.452.726,428 m e E: 446.756,758 m, com azimute de 264°21'59" e distância de 0,47 m, deste segue até o ponto P2353 definido pelas coordenadas N: 7.452.726,420 m e E: 446.756,680 m, com azimute de 263°54'52" e distância de 0,08 m, deste segue até o ponto P2354 definido pelas coordenadas N: 7.452.726,366 m e E: 446.756,210 m, com azimute de 263°27'45" e distância de 0,47 m, deste segue até o ponto P2355 definido pelas coordenadas N: 7.452.726,356 m e E: 446.756,131 m, com azimute de 263°00'38" e distância de 0,08 m, deste segue até o ponto P2356 definido pelas coordenadas N: 7.452.726,295 m e E: 446.755,662 m, com azimute de 262°33'31" e distância de 0,47 m, deste segue até o ponto P2357 definido pelas coordenadas N: 7.452.726,284 m e E: 446.755,584 m, com azimute de 262°06'24" e distância de 0,08 m, deste segue até o ponto P2358 definido pelas coordenadas N: 7.452.726,215 m e E: 446.755,116 m, com azimute de 261°39'17" e distância de 0,47 m, deste segue até o ponto P2359 definido pelas coordenadas N: 7.452.726,203 m e E: 446.755,038 m, com azimute de 261°12'10" e distância de 0,08 m, deste segue até o ponto P2360 definido pelas coordenadas N: 7.452.726,127 m e E: 446.754,571 m, com azimute de 260°45'04" e distância de 0,47 m, deste segue até o ponto P2361 definido pelas coordenadas N: 7.452.726,114 m e E: 446.754,493 m, com azimute de 260°17'57" e distância de 0,08 m, deste segue até o ponto P2362 definido pelas coordenadas N: 7.452.726,031 m e E: 446.754,027 m, com azimute de 259°50'50" e distância de 0,47 m, deste segue até o

ponto **P2363** definido pelas coordenadas N: **7.452.726,016** m e E: **446.753,950** m, com azimute de **259°23'43"** e distância de **0,08** m, deste segue até o ponto **P2364** definido pelas coordenadas N: **7.452.725,955** m e E: **446.753,636** m, com azimute de **258°56'36"** e distância de **0,32** m, deste segue até o ponto **P2365** definido pelas coordenadas N: **7.452.725,955** m e E: **446.751,453** m, com azimute de **270°00'00"** e distância de **2,18** m, deste segue até o ponto **P2366** definido pelas coordenadas N: **7.452.725,955** m e E: **446.751,413** m, com azimute de **269°46'13"** e distância de **0,04** m, deste segue até o ponto **P2367** definido pelas coordenadas N: **7.452.725,951** m e E: **446.750,932** m, com azimute de **269°32'26"** e distância de **0,48** m, deste segue até o ponto **P2368** definido pelas coordenadas N: **7.452.725,949** m e E: **446.750,851** m, com azimute de **269°04'51"** e distância de **0,08** m, deste segue até o ponto **P2369** definido pelas coordenadas N: **7.452.725,938** m e E: **446.750,370** m, com azimute de **268°37'17"** e distância de **0,48** m, deste segue até o ponto **P2370** definido pelas coordenadas N: **7.452.725,935** m e E: **446.750,290** m, com azimute de **268°09'43"** e distância de **0,08** m, deste segue até o ponto **P2371** definido pelas coordenadas N: **7.452.725,916** m e E: **446.749,809** m, com azimute de **267°42'09"** e distância de **0,48** m, deste segue até o ponto **P2372** definido pelas coordenadas N: **7.452.725,912** m e E: **446.749,729** m, com azimute de **267°14'34"** e distância de **0,08** m, deste segue até o ponto **P2373** definido pelas coordenadas N: **7.452.725,885** m e E: **446.749,249** m, com azimute de **266°47'00"** e distância de **0,48** m, deste segue até o ponto **P2374** definido pelas coordenadas N: **7.452.725,885** m e E: **446.749,245** m, com azimute de **266°19'25"** e distância de **0,00** m, deste segue até o ponto **P2375** definido pelas coordenadas N: **7.452.726,008** m e E: **446.747,130** m, com azimute de **273°20'18"** e distância de **2,12** m, deste segue até o ponto **P2376** definido pelas coordenadas N: **7.452.726,159** m e E: **446.745,213** m, com azimute de **274°29'05"** e distância de **1,92** m, deste segue até o ponto **P2377** definido pelas coordenadas N: **7.452.726,161** m e E: **446.745,174** m, com azimute de **274°15'43"** e distância de **0,04** m, deste segue até o ponto **P2378** definido pelas coordenadas N: **7.452.726,194** m e E: **446.744,709** m, com azimute de **274°02'22"** e distância de **0,47** m, deste segue até o ponto **P2379** definido pelas coordenadas N: **7.452.726,199** m e E: **446.744,632** m, com azimute de **273°35'40"** e distância de **0,08** m, deste segue até o ponto **P2380** definido pelas coordenadas N: **7.452.726,225** m e E: **446.744,166** m, com azimute de **273°08'57"** e distância de **0,47** m, deste segue até o ponto **P2381** definido pelas coordenadas N: **7.452.726,228** m e E: **446.744,089** m, com azimute de **272°42'15"** e distância de **0,08** m, deste segue até o ponto **P2382** definido pelas coordenadas N: **7.452.726,247** m e E: **446.743,623** m, com azimute de **272°15'32"** e distância de **0,47** m, deste segue até o ponto **P2383** definido pelas coordenadas N: **7.452.726,249** m e E: **446.743,545** m, com azimute de **271°48'50"** e distância de **0,08** m, deste segue até o ponto **P2384** definido pelas coordenadas N: **7.452.726,260** m e E: **446.743,079** m, com azimute de **271°22'08"** e distância de **0,47** m, deste segue até o ponto **P2385** definido pelas coordenadas N: **7.452.726,262** m e E: **446.743,002** m, com azimute de **270°55'25"** e distância de **0,08** m, deste segue até o ponto **P2386** definido pelas coordenadas N: **7.452.726,266** m e E: **446.742,536** m, com azimute de **270°28'43"** e distância de **0,47** m, deste segue até o ponto **P2387** definido pelas coordenadas N: **7.452.726,266** m e E: **446.742,458** m, com azimute de **270°02'00"** e distância de **0,08** m, deste segue até o ponto **P2388** definido pelas coordenadas N: **7.452.726,262** m e E: **446.741,992** m, com azimute de **269°35'18"** e distância de **0,47** m, deste segue até o ponto **P2389** definido pelas coordenadas N: **7.452.726,261** m e E: **446.741,914** m, com azimute de **269°08'36"** e distância de **0,08** m, deste segue até o ponto **P2390** definido pelas coordenadas N: **7.452.726,251** m e E: **446.741,448** m, com azimute de **268°41'53"** e distância de **0,47** m, deste segue até o ponto **P2391** definido pelas coordenadas N: **7.452.726,248** m e E: **446.741,370** m, com azimute de **268°15'11"** e distância de **0,08** m, deste segue até o ponto **P2392** definido pelas coordenadas N: **7.452.726,230** m e E: **446.740,905** m, com azimute de **267°48'28"** e distância de **0,47** m, deste segue até o ponto **P2393** definido pelas coordenadas N: **7.452.726,227** m e E: **446.740,827** m, com azimute de **267°21'46"** e distância de **0,08** m, deste segue até o ponto **P2394** definido pelas coordenadas N: **7.452.726,202** m e E: **446.740,362** m, com azimute de **266°55'03"** e distância de **0,47** m, deste segue até o ponto **P2395** definido pelas coordenadas N: **7.452.726,197** m e E: **446.740,284** m, com azimute de **266°28'21"** e distância de **0,08** m, deste segue até o ponto **P2396** definido pelas coordenadas N:

7.452.726,165 m e E: 446.739,819 m, com azimute de **266°01'39"** e distância de **0,47** m, deste segue até o ponto **P2397** definido pelas coordenadas N: 7.452.726,159 m e E: 446.739,742 m, com azimute de **265°34'56"** e distância de **0,08** m, deste segue até o ponto **P2398** definido pelas coordenadas N: 7.452.726,119 m e E: 446.739,277 m, com azimute de **265°08'14"** e distância de **0,47** m, deste segue até o ponto **P2399** definido pelas coordenadas N: 7.452.726,112 m e E: 446.739,200 m, com azimute de **264°41'31"** e distância de **0,08** m, deste segue até o ponto **P2400** definido pelas coordenadas N: 7.452.726,065 m e E: 446.738,736 m, com azimute de **264°14'49"** e distância de **0,47** m, deste segue até o ponto **P2401** definido pelas coordenadas N: 7.452.726,057 m e E: 446.738,659 m, com azimute de **263°48'06"** e distância de **0,08** m, deste segue até o ponto **P2402** definido pelas coordenadas N: 7.452.726,003 m e E: 446.738,196 m, com azimute de **263°21'24"** e distância de **0,47** m, deste segue até o ponto **P2403** definido pelas coordenadas N: 7.452.725,993 m e E: 446.738,119 m, com azimute de **262°54'42"** e distância de **0,08** m, deste segue até o ponto **P2404** definido pelas coordenadas N: 7.452.725,932 m e E: 446.737,657 m, com azimute de **262°27'59"** e distância de **0,47** m, deste segue até o ponto **P2405** definido pelas coordenadas N: 7.452.725,921 m e E: 446.737,580 m, com azimute de **262°01'17"** e distância de **0,08** m, deste segue até o ponto **P2406** definido pelas coordenadas N: 7.452.725,853 m e E: 446.737,119 m, com azimute de **261°34'34"** e distância de **0,47** m, deste segue até o ponto **P2407** definido pelas coordenadas N: 7.452.725,841 m e E: 446.737,042 m, com azimute de **261°07'52"** e distância de **0,08** m, deste segue até o ponto **P2408** definido pelas coordenadas N: 7.452.725,820 m e E: 446.736,915 m, com azimute de **260°41'09"** e distância de **0,13** m, deste segue até o ponto **P2409** definido pelas coordenadas N: 7.452.725,821 m e E: 446.736,708 m, com azimute de **270°11'00"** e distância de **0,21** m, deste segue até o ponto **P2410** definido pelas coordenadas N: 7.452.725,821 m e E: 446.736,629 m, com azimute de **269°43'50"** e distância de **0,08** m, deste segue até o ponto **P2411** definido pelas coordenadas N: 7.452.725,815 m e E: 446.736,154 m, com azimute de **269°16'40"** e distância de **0,47** m, deste segue até o ponto **P2412** definido pelas coordenadas N: 7.452.725,813 m e E: 446.736,075 m, com azimute de **268°49'31"** e distância de **0,08** m, deste segue até o ponto **P2413** definido pelas coordenadas N: 7.452.725,800 m e E: 446.735,602 m, com azimute de **268°22'21"** e distância de **0,47** m, deste segue até o ponto **P2414** definido pelas coordenadas N: 7.452.725,797 m e E: 446.735,523 m, com azimute de **267°55'11"** e distância de **0,08** m, deste segue até o ponto **P2415** definido pelas coordenadas N: 7.452.725,776 m e E: 446.735,049 m, com azimute de **267°28'01"** e distância de **0,47** m, deste segue até o ponto **P2416** definido pelas coordenadas N: 7.452.725,772 m e E: 446.734,970 m, com azimute de **267°00'51"** e distância de **0,08** m, deste segue até o ponto **P2417** definido pelas coordenadas N: 7.452.725,743 m e E: 446.734,497 m, com azimute de **266°33'41"** e distância de **0,47** m, deste segue até o ponto **P2418** definido pelas coordenadas N: 7.452.725,738 m e E: 446.734,418 m, com azimute de **266°06'31"** e distância de **0,08** m, deste segue até o ponto **P2419** definido pelas coordenadas N: 7.452.725,702 m e E: 446.733,945 m, com azimute de **265°39'21"** e distância de **0,47** m, deste segue até o ponto **P2420** definido pelas coordenadas N: 7.452.725,695 m e E: 446.733,866 m, com azimute de **265°12'12"** e distância de **0,08** m, deste segue até o ponto **P2421** definido pelas coordenadas N: 7.452.725,652 m e E: 446.733,394 m, com azimute de **264°45'02"** e distância de **0,47** m, deste segue até o ponto **P2422** definido pelas coordenadas N: 7.452.725,644 m e E: 446.733,316 m, com azimute de **264°17'52"** e distância de **0,08** m, deste segue até o ponto **P2423** definido pelas coordenadas N: 7.452.725,593 m e E: 446.732,844 m, com azimute de **263°50'42"** e distância de **0,47** m, deste segue até o ponto **P2424** definido pelas coordenadas N: 7.452.725,584 m e E: 446.732,766 m, com azimute de **263°23'32"** e distância de **0,08** m, deste segue até o ponto **P2425** definido pelas coordenadas N: 7.452.725,526 m e E: 446.732,295 m, com azimute de **262°56'22"** e distância de **0,47** m, deste segue até o ponto **P2426** definido pelas coordenadas N: 7.452.725,516 m e E: 446.732,217 m, com azimute de **262°29'12"** e distância de **0,08** m, deste segue até o ponto **P2427** definido pelas coordenadas N: 7.452.725,450 m e E: 446.731,747 m, com azimute de **262°02'02"** e distância de **0,47** m, deste segue até o ponto **P2428** definido pelas coordenadas N: 7.452.725,438 m e E: 446.731,669 m, com azimute de **261°34'53"** e distância de **0,08** m, deste segue até o ponto **P2429** definido pelas coordenadas N: 7.452.725,365 m e E: 446.731,201 m, com azimute de

261°07'43" e distância de 0,47 m, deste segue até o ponto P2430 definido pelas coordenadas N: 7.452.725,352 m e E: 446.731,123 m, com azimute de 260°40'33" e distância de 0,08 m, deste segue até o ponto P2431 definido pelas coordenadas N: 7.452.725,272 m e E: 446.730,656 m, com azimute de 260°13'23" e distância de 0,47 m, deste segue até o ponto P2432 definido pelas coordenadas N: 7.452.725,258 m e E: 446.730,578 m, com azimute de 259°46'13" e distância de 0,08 m, deste segue até o ponto P2433 definido pelas coordenadas N: 7.452.725,170 m e E: 446.730,112 m, com azimute de 259°19'03" e distância de 0,47 m, deste segue até o ponto P2434 definido pelas coordenadas N: 7.452.725,155 m e E: 446.730,035 m, com azimute de 258°51'53" e distância de 0,08 m, deste segue até o ponto P2435 definido pelas coordenadas N: 7.452.725,059 m e E: 446.729,570 m, com azimute de 258°24'43" e distância de 0,47 m, deste segue até o ponto P2436 definido pelas coordenadas N: 7.452.725,043 m e E: 446.729,493 m, com azimute de 257°57'34" e distância de 0,08 m, deste segue até o ponto P2437 definido pelas coordenadas N: 7.452.724,940 m e E: 446.729,030 m, com azimute de 257°30'24" e distância de 0,47 m, deste segue até o ponto P2438 definido pelas coordenadas N: 7.452.724,923 m e E: 446.728,953 m, com azimute de 257°03'14" e distância de 0,08 m, deste segue até o ponto P2439 definido pelas coordenadas N: 7.452.724,813 m e E: 446.728,492 m, com azimute de 256°36'04" e distância de 0,47 m, deste segue até o ponto P2440 definido pelas coordenadas N: 7.452.724,794 m e E: 446.728,415 m, com azimute de 256°08'54" e distância de 0,08 m, deste segue até o ponto P2441 definido pelas coordenadas N: 7.452.724,677 m e E: 446.727,956 m, com azimute de 255°41'44" e distância de 0,47 m, deste segue até o ponto P2442 definido pelas coordenadas N: 7.452.724,657 m e E: 446.727,879 m, com azimute de 255°14'34" e distância de 0,08 m, deste segue até o ponto P2443 definido pelas coordenadas N: 7.452.724,532 m e E: 446.727,422 m, com azimute de 254°47'25" e distância de 0,47 m, deste segue até o ponto P2444 definido pelas coordenadas N: 7.452.724,511 m e E: 446.727,346 m, com azimute de 254°20'15" e distância de 0,08 m, deste segue até o ponto P2445 definido pelas coordenadas N: 7.452.724,379 m e E: 446.726,890 m, com azimute de 253°53'05" e distância de 0,47 m, deste segue até o ponto P2446 definido pelas coordenadas N: 7.452.724,357 m e E: 446.726,814 m, com azimute de 253°25'55" e distância de 0,08 m, deste segue até o ponto P2447 definido pelas coordenadas N: 7.452.724,218 m e E: 446.726,361 m, com azimute de 252°58'45" e distância de 0,47 m, deste segue até o ponto P2448 definido pelas coordenadas N: 7.452.724,194 m e E: 446.726,286 m, com azimute de 252°31'35" e distância de 0,08 m, deste segue até o ponto P2449 definido pelas coordenadas N: 7.452.724,048 m e E: 446.725,835 m, com azimute de 252°04'25" e distância de 0,47 m, deste segue até o ponto P2450 definido pelas coordenadas N: 7.452.724,023 m e E: 446.725,760 m, com azimute de 251°37'15" e distância de 0,08 m, deste segue até o ponto P2451 definido pelas coordenadas N: 7.452.723,870 m e E: 446.725,311 m, com azimute de 251°10'06" e distância de 0,47 m, deste segue até o ponto P2452 definido pelas coordenadas N: 7.452.723,844 m e E: 446.725,236 m, com azimute de 250°42'56" e distância de 0,08 m, deste segue até o ponto P2453 definido pelas coordenadas N: 7.452.723,834 m e E: 446.725,208 m, com azimute de 250°15'46" e distância de 0,03 m, deste segue até o ponto P2454 definido pelas coordenadas N: 7.452.723,843 m e E: 446.725,166 m, com azimute de 281°49'12" e distância de 0,04 m, deste segue até o ponto P2455 definido pelas coordenadas N: 7.452.723,934 m e E: 446.724,711 m, com azimute de 281°22'34" e distância de 0,46 m, deste segue até o ponto P2456 definido pelas coordenadas N: 7.452.723,949 m e E: 446.724,635 m, com azimute de 280°55'56" e distância de 0,08 m, deste segue até o ponto P2457 definido pelas coordenadas N: 7.452.724,034 m e E: 446.724,178 m, com azimute de 280°29'19" e distância de 0,46 m, deste segue até o ponto P2458 definido pelas coordenadas N: 7.452.724,047 m e E: 446.724,101 m, com azimute de 280°02'41" e distância de 0,08 m, deste segue até o ponto P2459 definido pelas coordenadas N: 7.452.724,125 m e E: 446.723,643 m, com azimute de 279°36'03" e distância de 0,46 m, deste segue até o ponto P2460 definido pelas coordenadas N: 7.452.724,137 m e E: 446.723,567 m, com azimute de 279°09'26" e distância de 0,08 m, deste segue até o ponto P2461 definido pelas coordenadas N: 7.452.724,207 m e E: 446.723,107 m, com azimute de 278°42'48" e distância de 0,46 m, deste segue até o ponto P2462 definido pelas coordenadas N: 7.452.724,219 m e E: 446.723,031 m, com azimute de 278°16'11" e distância de 0,08 m, deste segue até o

ponto **P2463** definido pelas coordenadas N: **7.452.724,282** m e E: **446.722,570** m, com azimute de **277°49'33"** e distância de **0,46** m, deste segue até o ponto **P2464** definido pelas coordenadas N: **7.452.724,292** m e E: **446.722,494** m, com azimute de **277°22'55"** e distância de **0,08** m, deste segue até o ponto **P2465** definido pelas coordenadas N: **7.452.724,348** m e E: **446.722,032** m, com azimute de **276°56'18"** e distância de **0,46** m, deste segue até o ponto **P2466** definido pelas coordenadas N: **7.452.724,357** m e E: **446.721,955** m, com azimute de **276°29'40"** e distância de **0,08** m, deste segue até o ponto **P2467** definido pelas coordenadas N: **7.452.724,406** m e E: **446.721,493** m, com azimute de **276°03'03"** e distância de **0,46** m, deste segue até o ponto **P2468** definido pelas coordenadas N: **7.452.724,413** m e E: **446.721,416** m, com azimute de **275°36'25"** e distância de **0,08** m, deste segue até o ponto **P2469** definido pelas coordenadas N: **7.452.724,455** m e E: **446.720,953** m, com azimute de **275°09'47"** e distância de **0,46** m, deste segue até o ponto **P2470** definido pelas coordenadas N: **7.452.724,461** m e E: **446.720,876** m, com azimute de **274°43'10"** e distância de **0,08** m, deste segue até o ponto **P2471** definido pelas coordenadas N: **7.452.724,496** m e E: **446.720,413** m, com azimute de **274°16'32"** e distância de **0,46** m, deste segue até o ponto **P2472** definido pelas coordenadas N: **7.452.724,501** m e E: **446.720,335** m, com azimute de **273°49'55"** e distância de **0,08** m, deste segue até o ponto **P2473** definido pelas coordenadas N: **7.452.724,529** m e E: **446.719,871** m, com azimute de **273°23'17"** e distância de **0,46** m, deste segue até o ponto **P2474** definido pelas coordenadas N: **7.452.724,533** m e E: **446.719,794** m, com azimute de **272°56'39"** e distância de **0,08** m, deste segue até o ponto **P2475** definido pelas coordenadas N: **7.452.724,553** m e E: **446.719,330** m, com azimute de **272°30'02"** e distância de **0,46** m, deste segue até o ponto **P2476** definido pelas coordenadas N: **7.452.724,556** m e E: **446.719,252** m, com azimute de **272°03'24"** e distância de **0,08** m, deste segue até o ponto **P2477** definido pelas coordenadas N: **7.452.724,569** m e E: **446.718,788** m, com azimute de **271°36'47"** e distância de **0,46** m, deste segue até o ponto **P2478** definido pelas coordenadas N: **7.452.724,570** m e E: **446.718,749** m, com azimute de **271°23'28"** e distância de **0,04** m, deste segue até o ponto **P2479** definido pelas coordenadas N: **7.452.724,659** m e E: **446.714,394** m, com azimute de **271°10'09"** e distância de **4,36** m, deste segue até o ponto **P2480** definido pelas coordenadas N: **7.452.724,659** m e E: **446.714,354** m, com azimute de **270°56'13"** e distância de **0,04** m, deste segue até o ponto **P2481** definido pelas coordenadas N: **7.452.724,665** m e E: **446.713,867** m, com azimute de **270°42'17"** e distância de **0,49** m, deste segue até o ponto **P2482** definido pelas coordenadas N: **7.452.724,666** m e E: **446.713,786** m, com azimute de **270°14'25"** e distância de **0,08** m, deste segue até o ponto **P2483** definido pelas coordenadas N: **7.452.724,664** m e E: **446.713,300** m, com azimute de **269°46'33"** e distância de **0,49** m, deste segue até o ponto **P2484** definido pelas coordenadas N: **7.452.724,663** m e E: **446.713,219** m, com azimute de **269°18'42"** e distância de **0,08** m, deste segue até o ponto **P2485** definido pelas coordenadas N: **7.452.724,653** m e E: **446.712,733** m, com azimute de **268°50'50"** e distância de **0,49** m, deste segue até o ponto **P2486** definido pelas coordenadas N: **7.452.724,651** m e E: **446.712,652** m, com azimute de **268°22'58"** e distância de **0,08** m, deste segue até o ponto **P2487** definido pelas coordenadas N: **7.452.724,633** m e E: **446.712,166** m, com azimute de **267°55'06"** e distância de **0,49** m, deste segue até o ponto **P2488** definido pelas coordenadas N: **7.452.724,629** m e E: **446.712,085** m, com azimute de **267°27'14"** e distância de **0,08** m, deste segue até o ponto **P2489** definido pelas coordenadas N: **7.452.724,604** m e E: **446.711,599** m, com azimute de **266°59'23"** e distância de **0,49** m, deste segue até o ponto **P2490** definido pelas coordenadas N: **7.452.724,599** m e E: **446.711,518** m, com azimute de **266°31'31"** e distância de **0,08** m, deste segue até o ponto **P2491** definido pelas coordenadas N: **7.452.724,566** m e E: **446.711,033** m, com azimute de **266°03'39"** e distância de **0,49** m, deste segue até o ponto **P2492** definido pelas coordenadas N: **7.452.724,559** m e E: **446.710,952** m, com azimute de **265°35'47"** e distância de **0,08** m, deste segue até o ponto **P2493** definido pelas coordenadas N: **7.452.724,518** m e E: **446.710,468** m, com azimute de **265°07'55"** e distância de **0,49** m, deste segue até o ponto **P2494** definido pelas coordenadas N: **7.452.724,511** m e E: **446.710,387** m, com azimute de **264°40'04"** e distância de **0,08** m, deste segue até o ponto **P2495** definido pelas coordenadas N: **7.452.724,461** m e E: **446.709,903** m, com azimute de **264°12'12"** e distância de **0,49** m, deste segue até o ponto **P2496** definido pelas coordenadas N:

7.452.724,453 m e E: 446.709,823 m, com azimute de **263°44'20"** e distância de **0,08** m, deste segue até o ponto **P2497** definido pelas coordenadas N: **7.452.724,396** m e E: **446.709,340** m, com azimute de **263°16'28"** e distância de **0,49** m, deste segue até o ponto **P2498** definido pelas coordenadas N: **7.452.724,385** m e E: **446.709,259** m, com azimute de **262°48'36"** e distância de **0,08** m, deste segue até o ponto **P2499** definido pelas coordenadas N: **7.452.724,321** m e E: **446.708,777** m, com azimute de **262°20'45"** e distância de **0,49** m, deste segue até o ponto **P2500** definido pelas coordenadas N: **7.452.724,309** m e E: **446.708,697** m, com azimute de **261°52'53"** e distância de **0,08** m, deste segue até o ponto **P2501** definido pelas coordenadas N: **7.452.724,237** m e E: **446.708,216** m, com azimute de **261°25'01"** e distância de **0,49** m, deste segue até o ponto **P2502** definido pelas coordenadas N: **7.452.724,224** m e E: **446.708,136** m, com azimute de **260°57'09"** e distância de **0,08** m, deste segue até o ponto **P2503** definido pelas coordenadas N: **7.452.724,144** m e E: **446.707,657** m, com azimute de **260°29'17"** e distância de **0,49** m, deste segue até o ponto **P2504** definido pelas coordenadas N: **7.452.724,130** m e E: **446.707,577** m, com azimute de **260°01'26"** e distância de **0,08** m, deste segue até o ponto **P2505** definido pelas coordenadas N: **7.452.724,041** m e E: **446.707,098** m, com azimute de **259°33'34"** e distância de **0,49** m, deste segue até o ponto **P2506** definido pelas coordenadas N: **7.452.724,034** m e E: **446.707,059** m, com azimute de **259°19'38"** e distância de **0,04** m, deste segue até o ponto **P2507** definido pelas coordenadas N: **7.452.723,101** m e E: **446.702,215** m, com azimute de **259°05'42"** e distância de **4,93** m, deste segue até o ponto **P2508** definido pelas coordenadas N: **7.452.723,093** m e E: **446.702,175** m, com azimute de **258°51'53"** e distância de **0,04** m, deste segue até o ponto **P2509** definido pelas coordenadas N: **7.452.722,998** m e E: **446.701,703** m, com azimute de **258°38'04"** e distância de **0,48** m, deste segue até o ponto **P2510** definido pelas coordenadas N: **7.452.722,981** m e E: **446.701,624** m, com azimute de **258°10'26"** e distância de **0,08** m, deste segue até o ponto **P2511** definido pelas coordenadas N: **7.452.722,879** m e E: **446.701,153** m, com azimute de **257°42'48"** e distância de **0,48** m, deste segue até o ponto **P2512** definido pelas coordenadas N: **7.452.722,861** m e E: **446.701,074** m, com azimute de **257°15'09"** e distância de **0,08** m, deste segue até o ponto **P2513** definido pelas coordenadas N: **7.452.722,751** m e E: **446.700,605** m, com azimute de **256°47'31"** e distância de **0,48** m, deste segue até o ponto **P2514** definido pelas coordenadas N: **7.452.722,732** m e E: **446.700,526** m, com azimute de **256°19'53"** e distância de **0,08** m, deste segue até o ponto **P2515** definido pelas coordenadas N: **7.452.722,614** m e E: **446.700,059** m, com azimute de **255°52'15"** e distância de **0,48** m, deste segue até o ponto **P2516** definido pelas coordenadas N: **7.452.722,594** m e E: **446.699,981** m, com azimute de **255°24'37"** e distância de **0,08** m, deste segue até o ponto **P2517** definido pelas coordenadas N: **7.452.722,469** m e E: **446.699,515** m, com azimute de **254°56'59"** e distância de **0,48** m, deste segue até o ponto **P2518** definido pelas coordenadas N: **7.452.722,447** m e E: **446.699,438** m, com azimute de **254°29'21"** e distância de **0,08** m, deste segue até o ponto **P2519** definido pelas coordenadas N: **7.452.722,314** m e E: **446.698,974** m, com azimute de **254°01'43"** e distância de **0,48** m, deste segue até o ponto **P2520** definido pelas coordenadas N: **7.452.722,292** m e E: **446.698,897** m, com azimute de **253°34'04"** e distância de **0,08** m, deste segue até o ponto **P2521** definido pelas coordenadas N: **7.452.722,151** m e E: **446.698,435** m, com azimute de **253°06'26"** e distância de **0,48** m, deste segue até o ponto **P2522** definido pelas coordenadas N: **7.452.722,128** m e E: **446.698,359** m, com azimute de **252°38'48"** e distância de **0,08** m, deste segue até o ponto **P2523** definido pelas coordenadas N: **7.452.721,980** m e E: **446.697,899** m, com azimute de **252°11'10"** e distância de **0,48** m, deste segue até o ponto **P2524** definido pelas coordenadas N: **7.452.721,955** m e E: **446.697,823** m, com azimute de **251°43'32"** e distância de **0,08** m, deste segue até o ponto **P2525** definido pelas coordenadas N: **7.452.721,800** m e E: **446.697,366** m, com azimute de **251°15'54"** e distância de **0,48** m, deste segue até o ponto **P2526** definido pelas coordenadas N: **7.452.721,773** m e E: **446.697,290** m, com azimute de **250°48'16"** e distância de **0,08** m, deste segue até o ponto **P2527** definido pelas coordenadas N: **7.452.721,611** m e E: **446.696,836** m, com azimute de **250°20'38"** e distância de **0,48** m, deste segue até o ponto **P2528** definido pelas coordenadas N: **7.452.721,584** m e E: **446.696,761** m, com azimute de **249°53'00"** e distância de **0,08** m, deste segue até o ponto **P2529** definido pelas coordenadas N: **7.452.721,414** m e E: **446.696,309** m, com azimute de

249°25'21" e distância de 0,48 m, deste segue até o ponto P2530 definido pelas coordenadas N: 7.452.721,385 m e E: 446.696,234 m, com azimute de 248°57'43" e distância de 0,08 m, deste segue até o ponto P2531 definido pelas coordenadas N: 7.452.721,208 m e E: 446.695,785 m, com azimute de 248°30'05" e distância de 0,48 m, deste segue até o ponto P2532 definido pelas coordenadas N: 7.452.721,178 m e E: 446.695,711 m, com azimute de 248°02'27" e distância de 0,08 m, deste segue até o ponto P2533 definido pelas coordenadas N: 7.452.720,994 m e E: 446.695,265 m, com azimute de 247°34'49" e distância de 0,48 m, deste segue até o ponto P2534 definido pelas coordenadas N: 7.452.720,963 m e E: 446.695,191 m, com azimute de 247°07'11" e distância de 0,08 m, deste segue até o ponto P2535 definido pelas coordenadas N: 7.452.720,772 m e E: 446.694,748 m, com azimute de 246°39'33" e distância de 0,48 m, deste segue até o ponto P2536 definido pelas coordenadas N: 7.452.720,740 m e E: 446.694,675 m, com azimute de 246°11'55" e distância de 0,08 m, deste segue até o ponto P2537 definido pelas coordenadas N: 7.452.720,541 m e E: 446.694,235 m, com azimute de 245°44'16" e distância de 0,48 m, deste segue até o ponto P2538 definido pelas coordenadas N: 7.452.720,508 m e E: 446.694,162 m, com azimute de 245°16'38" e distância de 0,08 m, deste segue até o ponto P2539 definido pelas coordenadas N: 7.452.720,303 m e E: 446.693,725 m, com azimute de 244°49'00" e distância de 0,48 m, deste segue até o ponto P2540 definido pelas coordenadas N: 7.452.720,268 m e E: 446.693,653 m, com azimute de 244°21'22" e distância de 0,08 m, deste segue até o ponto P2541 definido pelas coordenadas N: 7.452.720,259 m e E: 446.693,635 m, com azimute de 243°53'44" e distância de 0,02 m, deste segue até o ponto P2542 definido pelas coordenadas N: 7.452.720,336 m e E: 446.691,281 m, com azimute de 271°53'17" e distância de 2,36 m, deste segue até o ponto P2543 definido pelas coordenadas N: 7.452.720,338 m e E: 446.691,242 m, com azimute de 271°39'52" e distância de 0,04 m, deste segue até o ponto P2544 definido pelas coordenadas N: 7.452.720,349 m e E: 446.690,773 m, com azimute de 271°26'27" e distância de 0,47 m, deste segue até o ponto P2545 definido pelas coordenadas N: 7.452.720,351 m e E: 446.690,695 m, com azimute de 270°59'37" e distância de 0,08 m, deste segue até o ponto P2546 definido pelas coordenadas N: 7.452.720,355 m e E: 446.690,227 m, com azimute de 270°32'46" e distância de 0,47 m, deste segue até o ponto P2547 definido pelas coordenadas N: 7.452.720,355 m e E: 446.690,149 m, com azimute de 270°05'56" e distância de 0,08 m, deste segue até o ponto P2548 definido pelas coordenadas N: 7.452.720,352 m e E: 446.689,680 m, com azimute de 269°39'06" e distância de 0,47 m, deste segue até o ponto P2549 definido pelas coordenadas N: 7.452.720,352 m e E: 446.689,641 m, com azimute de 269°25'41" e distância de 0,04 m, deste segue até o ponto P2550 definido pelas coordenadas N: 7.452.720,307 m e E: 446.686,435 m, com azimute de 269°12'15" e distância de 3,21 m, deste segue até o ponto P2551 definido pelas coordenadas N: 7.452.720,263 m e E: 446.683,280 m, com azimute de 269°11'35" e distância de 3,16 m, deste segue até o ponto P2552 definido pelas coordenadas N: 7.452.720,262 m e E: 446.683,241 m, com azimute de 268°58'06" e distância de 0,04 m, deste segue até o ponto P2553 definido pelas coordenadas N: 7.452.720,252 m e E: 446.682,770 m, com azimute de 268°44'38" e distância de 0,47 m, deste segue até o ponto P2554 definido pelas coordenadas N: 7.452.720,250 m e E: 446.682,692 m, com azimute de 268°17'40" e distância de 0,08 m, deste segue até o ponto P2555 definido pelas coordenadas N: 7.452.720,232 m e E: 446.682,222 m, com azimute de 267°50'43" e distância de 0,47 m, deste segue até o ponto P2556 definido pelas coordenadas N: 7.452.720,228 m e E: 446.682,143 m, com azimute de 267°23'46" e distância de 0,08 m, deste segue até o ponto P2557 definido pelas coordenadas N: 7.452.720,203 m e E: 446.681,674 m, com azimute de 266°56'48" e distância de 0,47 m, deste segue até o ponto P2558 definido pelas coordenadas N: 7.452.720,199 m e E: 446.681,595 m, com azimute de 266°29'51" e distância de 0,08 m, deste segue até o ponto P2559 definido pelas coordenadas N: 7.452.720,166 m e E: 446.681,126 m, com azimute de 266°02'54" e distância de 0,47 m, deste segue até o ponto P2560 definido pelas coordenadas N: 7.452.720,160 m e E: 446.681,048 m, com azimute de 265°35'56" e distância de 0,08 m, deste segue até o ponto P2561 definido pelas coordenadas N: 7.452.720,120 m e E: 446.680,579 m, com azimute de 265°08'59" e distância de 0,47 m, deste segue até o ponto P2562 definido pelas coordenadas N: 7.452.720,113 m e E: 446.680,501 m, com azimute de 264°42'02" e distância de 0,08 m, deste segue até o

ponto **P2563** definido pelas coordenadas N: **7.452.720,066** m e E: **446.680,033** m, com azimute de **264°15'04"** e distância de **0,47** m, deste segue até o ponto **P2564** definido pelas coordenadas N: **7.452.720,058** m e E: **446.679,955** m, com azimute de **263°48'07"** e distância de **0,08** m, deste segue até o ponto **P2565** definido pelas coordenadas N: **7.452.720,003** m e E: **446.679,488** m, com azimute de **263°21'10"** e distância de **0,47** m, deste segue até o ponto **P2566** definido pelas coordenadas N: **7.452.719,993** m e E: **446.679,410** m, com azimute de **262°54'12"** e distância de **0,08** m, deste segue até o ponto **P2567** definido pelas coordenadas N: **7.452.719,932** m e E: **446.678,944** m, com azimute de **262°27'15"** e distância de **0,47** m, deste segue até o ponto **P2568** definido pelas coordenadas N: **7.452.719,921** m e E: **446.678,866** m, com azimute de **262°00'18"** e distância de **0,08** m, deste segue até o ponto **P2569** definido pelas coordenadas N: **7.452.719,852** m e E: **446.678,401** m, com azimute de **261°33'21"** e distância de **0,47** m, deste segue até o ponto **P2570** definido pelas coordenadas N: **7.452.719,839** m e E: **446.678,323** m, com azimute de **261°06'23"** e distância de **0,08** m, deste segue até o ponto **P2571** definido pelas coordenadas N: **7.452.719,763** m e E: **446.677,859** m, com azimute de **260°39'26"** e distância de **0,47** m, deste segue até o ponto **P2572** definido pelas coordenadas N: **7.452.719,750** m e E: **446.677,782** m, com azimute de **260°12'29"** e distância de **0,08** m, deste segue até o ponto **P2573** definido pelas coordenadas N: **7.452.719,666** m e E: **446.677,319** m, com azimute de **259°45'31"** e distância de **0,47** m, deste segue até o ponto **P2574** definido pelas coordenadas N: **7.452.719,652** m e E: **446.677,242** m, com azimute de **259°18'34"** e distância de **0,08** m, deste segue até o ponto **P2575** definido pelas coordenadas N: **7.452.719,561** m e E: **446.676,780** m, com azimute de **258°51'37"** e distância de **0,47** m, deste segue até o ponto **P2576** definido pelas coordenadas N: **7.452.719,545** m e E: **446.676,703** m, com azimute de **258°24'39"** e distância de **0,08** m, deste segue até o ponto **P2577** definido pelas coordenadas N: **7.452.719,447** m e E: **446.676,243** m, com azimute de **257°57'42"** e distância de **0,47** m, deste segue até o ponto **P2578** definido pelas coordenadas N: **7.452.719,430** m e E: **446.676,166** m, com azimute de **257°30'45"** e distância de **0,08** m, deste segue até o ponto **P2579** definido pelas coordenadas N: **7.452.719,325** m e E: **446.675,708** m, com azimute de **257°03'47"** e distância de **0,47** m, deste segue até o ponto **P2580** definido pelas coordenadas N: **7.452.719,306** m e E: **446.675,632** m, com azimute de **256°36'50"** e distância de **0,08** m, deste segue até o ponto **P2581** definido pelas coordenadas N: **7.452.719,194** m e E: **446.675,175** m, com azimute de **256°09'53"** e distância de **0,47** m, deste segue até o ponto **P2582** definido pelas coordenadas N: **7.452.719,175** m e E: **446.675,099** m, com azimute de **255°42'55"** e distância de **0,08** m, deste segue até o ponto **P2583** definido pelas coordenadas N: **7.452.719,055** m e E: **446.674,644** m, com azimute de **255°15'58"** e distância de **0,47** m, deste segue até o ponto **P2584** definido pelas coordenadas N: **7.452.719,034** m e E: **446.674,568** m, com azimute de **254°49'01"** e distância de **0,08** m, deste segue até o ponto **P2585** definido pelas coordenadas N: **7.452.718,908** m e E: **446.674,115** m, com azimute de **254°22'03"** e distância de **0,47** m, deste segue até o ponto **P2586** definido pelas coordenadas N: **7.452.718,886** m e E: **446.674,040** m, com azimute de **253°55'06"** e distância de **0,08** m, deste segue até o ponto **P2587** definido pelas coordenadas N: **7.452.718,752** m e E: **446.673,589** m, com azimute de **253°28'09"** e distância de **0,47** m, deste segue até o ponto **P2588** definido pelas coordenadas N: **7.452.718,729** m e E: **446.673,514** m, com azimute de **253°01'11"** e distância de **0,08** m, deste segue até o ponto **P2589** definido pelas coordenadas N: **7.452.718,588** m e E: **446.673,065** m, com azimute de **252°34'14"** e distância de **0,47** m, deste segue até o ponto **P2590** definido pelas coordenadas N: **7.452.718,576** m e E: **446.673,028** m, com azimute de **252°20'45"** e distância de **0,04** m, deste segue até o ponto **P2591** definido pelas coordenadas N: **7.452.717,688** m e E: **446.670,272** m, com azimute de **252°07'17"** e distância de **2,90** m, deste segue até o ponto **P2592** definido pelas coordenadas N: **7.452.717,675** m e E: **446.670,234** m, com azimute de **251°53'29"** e distância de **0,04** m, deste segue até o ponto **P2593** definido pelas coordenadas N: **7.452.717,523** m e E: **446.669,777** m, com azimute de **251°39'40"** e distância de **0,48** m, deste segue até o ponto **P2594** definido pelas coordenadas N: **7.452.717,498** m e E: **446.669,701** m, com azimute de **251°12'04"** e distância de **0,08** m, deste segue até o ponto **P2595** definido pelas coordenadas N: **7.452.717,339** m e E: **446.669,246** m, com azimute de **250°44'28"** e distância de **0,48** m, deste segue até o ponto **P2596** definido pelas coordenadas N:

7.452.717,312 m e E: 446.669,170 m, com azimute de **250°16'51"** e distância de **0,08** m, deste segue até o ponto **P2597** definido pelas coordenadas N: **7.452.717,145** m e E: **446.668,718** m, com azimute de **249°49'15"** e distância de **0,48** m, deste segue até o ponto **P2598** definido pelas coordenadas N: **7.452.717,117** m e E: **446.668,643** m, com azimute de **249°21'39"** e distância de **0,08** m, deste segue até o ponto **P2599** definido pelas coordenadas N: **7.452.716,944** m e E: **446.668,194** m, com azimute de **248°54'02"** e distância de **0,48** m, deste segue até o ponto **P2600** definido pelas coordenadas N: **7.452.716,914** m e E: **446.668,119** m, com azimute de **248°26'26"** e distância de **0,08** m, deste segue até o ponto **P2601** definido pelas coordenadas N: **7.452.716,733** m e E: **446.667,672** m, com azimute de **247°58'49"** e distância de **0,48** m, deste segue até o ponto **P2602** definido pelas coordenadas N: **7.452.716,703** m e E: **446.667,598** m, com azimute de **247°31'13"** e distância de **0,08** m, deste segue até o ponto **P2603** definido pelas coordenadas N: **7.452.716,577** m e E: **446.667,301** m, com azimute de **247°03'37"** e distância de **0,32** m, deste segue até o ponto **P2604** definido pelas coordenadas N: **7.452.716,562** m e E: **446.667,164** m, com azimute de **263°41'36"** e distância de **0,14** m, deste segue até o ponto **P2605** definido pelas coordenadas N: **7.452.716,553** m e E: **446.667,087** m, com azimute de **263°14'50"** e distância de **0,08** m, deste segue até o ponto **P2606** definido pelas coordenadas N: **7.452.716,494** m e E: **446.666,623** m, com azimute de **262°48'04"** e distância de **0,47** m, deste segue até o ponto **P2607** definido pelas coordenadas N: **7.452.716,484** m e E: **446.666,546** m, com azimute de **262°21'17"** e distância de **0,08** m, deste segue até o ponto **P2608** definido pelas coordenadas N: **7.452.716,418** m e E: **446.666,083** m, com azimute de **261°54'31"** e distância de **0,47** m, deste segue até o ponto **P2609** definido pelas coordenadas N: **7.452.716,407** m e E: **446.666,006** m, com azimute de **261°27'45"** e distância de **0,08** m, deste segue até o ponto **P2610** definido pelas coordenadas N: **7.452.716,334** m e E: **446.665,545** m, com azimute de **261°00'58"** e distância de **0,47** m, deste segue até o ponto **P2611** definido pelas coordenadas N: **7.452.716,321** m e E: **446.665,468** m, com azimute de **260°34'12"** e distância de **0,08** m, deste segue até o ponto **P2612** definido pelas coordenadas N: **7.452.716,241** m e E: **446.665,008** m, com azimute de **260°07'25"** e distância de **0,47** m, deste segue até o ponto **P2613** definido pelas coordenadas N: **7.452.716,227** m e E: **446.664,931** m, com azimute de **259°40'39"** e distância de **0,08** m, deste segue até o ponto **P2614** definido pelas coordenadas N: **7.452.716,139** m e E: **446.664,472** m, com azimute de **259°13'53"** e distância de **0,47** m, deste segue até o ponto **P2615** definido pelas coordenadas N: **7.452.716,132** m e E: **446.664,434** m, com azimute de **259°00'29"** e distância de **0,04** m, deste segue até o ponto **P2616** definido pelas coordenadas N: **7.452.715,736** m e E: **446.662,436** m, com azimute de **258°47'06"** e distância de **2,04** m, deste segue até o ponto **P2617** definido pelas coordenadas N: **7.452.715,731** m e E: **446.662,055** m, com azimute de **269°17'34"** e distância de **0,38** m, deste segue até o ponto **P2618** definido pelas coordenadas N: **7.452.715,730** m e E: **446.662,017** m, com azimute de **269°04'43"** e distância de **0,04** m, deste segue até o ponto **P2619** definido pelas coordenadas N: **7.452.715,727** m e E: **446.661,826** m, com azimute de **268°51'53"** e distância de **0,19** m, deste segue até o ponto **P2620** definido pelas coordenadas N: **7.452.715,743** m e E: **446.661,778** m, com azimute de **289°02'11"** e distância de **0,05** m, deste segue até o ponto **P2621** definido pelas coordenadas N: **7.452.715,893** m e E: **446.661,332** m, com azimute de **288°35'13"** e distância de **0,47** m, deste segue até o ponto **P2622** definido pelas coordenadas N: **7.452.715,918** m e E: **446.661,257** m, com azimute de **288°08'14"** e distância de **0,08** m, deste segue até o ponto **P2623** definido pelas coordenadas N: **7.452.716,061** m e E: **446.660,809** m, com azimute de **287°41'16"** e distância de **0,47** m, deste segue até o ponto **P2624** definido pelas coordenadas N: **7.452.716,084** m e E: **446.660,734** m, com azimute de **287°14'17"** e distância de **0,08** m, deste segue até o ponto **P2625** definido pelas coordenadas N: **7.452.716,220** m e E: **446.660,283** m, com azimute de **286°47'19"** e distância de **0,47** m, deste segue até o ponto **P2626** definido pelas coordenadas N: **7.452.716,242** m e E: **446.660,208** m, com azimute de **286°20'21"** e distância de **0,08** m, deste segue até o ponto **P2627** definido pelas coordenadas N: **7.452.716,371** m e E: **446.659,755** m, com azimute de **285°53'22"** e distância de **0,47** m, deste segue até o ponto **P2628** definido pelas coordenadas N: **7.452.716,392** m e E: **446.659,679** m, com azimute de **285°26'24"** e distância de **0,08** m, deste segue até o ponto **P2629** definido pelas coordenadas N: **7.452.716,514** m e E: **446.659,225** m, com azimute de

284°59'26" e distância de 0,47 m, deste segue até o ponto **P2630** definido pelas coordenadas N: 7.452.716,533 m e E: 446.659,149 m, com azimute de 284°32'27" e distância de 0,08 m, deste segue até o ponto **P2631** definido pelas coordenadas N: 7.452.716,648 m e E: 446.658,692 m, com azimute de 284°05'29" e distância de 0,47 m, deste segue até o ponto **P2632** definido pelas coordenadas N: 7.452.716,666 m e E: 446.658,616 m, com azimute de 283°38'30" e distância de 0,08 m, deste segue até o ponto **P2633** definido pelas coordenadas N: 7.452.716,774 m e E: 446.658,158 m, com azimute de 283°11'32" e distância de 0,47 m, deste segue até o ponto **P2634** definido pelas coordenadas N: 7.452.716,791 m e E: 446.658,081 m, com azimute de 282°44'34" e distância de 0,08 m, deste segue até o ponto **P2635** definido pelas coordenadas N: 7.452.716,891 m e E: 446.657,621 m, com azimute de 282°17'35" e distância de 0,47 m, deste segue até o ponto **P2636** definido pelas coordenadas N: 7.452.716,907 m e E: 446.657,544 m, com azimute de 281°50'37" e distância de 0,08 m, deste segue até o ponto **P2637** definido pelas coordenadas N: 7.452.717,000 m e E: 446.657,083 m, com azimute de 281°23'39" e distância de 0,47 m, deste segue até o ponto **P2638** definido pelas coordenadas N: 7.452.717,015 m e E: 446.657,006 m, com azimute de 280°56'40" e distância de 0,08 m, deste segue até o ponto **P2639** definido pelas coordenadas N: 7.452.717,101 m e E: 446.656,543 m, com azimute de 280°29'42" e distância de 0,47 m, deste segue até o ponto **P2640** definido pelas coordenadas N: 7.452.717,115 m e E: 446.656,466 m, com azimute de 280°02'43" e distância de 0,08 m, deste segue até o ponto **P2641** definido pelas coordenadas N: 7.452.717,193 m e E: 446.656,001 m, com azimute de 279°35'45" e distância de 0,47 m, deste segue até o ponto **P2642** definido pelas coordenadas N: 7.452.717,206 m e E: 446.655,924 m, com azimute de 279°08'47" e distância de 0,08 m, deste segue até o ponto **P2643** definido pelas coordenadas N: 7.452.717,277 m e E: 446.655,459 m, com azimute de 278°41'48" e distância de 0,47 m, deste segue até o ponto **P2644** definido pelas coordenadas N: 7.452.717,288 m e E: 446.655,381 m, com azimute de 278°14'50" e distância de 0,08 m, deste segue até o ponto **P2645** definido pelas coordenadas N: 7.452.717,352 m e E: 446.654,915 m, com azimute de 277°47'52" e distância de 0,47 m, deste segue até o ponto **P2646** definido pelas coordenadas N: 7.452.717,362 m e E: 446.654,837 m, com azimute de 277°20'53" e distância de 0,08 m, deste segue até o ponto **P2647** definido pelas coordenadas N: 7.452.717,419 m e E: 446.654,369 m, com azimute de 276°53'55" e distância de 0,47 m, deste segue até o ponto **P2648** definido pelas coordenadas N: 7.452.717,427 m e E: 446.654,291 m, com azimute de 276°26'56" e distância de 0,08 m, deste segue até o ponto **P2649** definido pelas coordenadas N: 7.452.717,477 m e E: 446.653,823 m, com azimute de 275°59'58" e distância de 0,47 m, deste segue até o ponto **P2650** definido pelas coordenadas N: 7.452.717,484 m e E: 446.653,745 m, com azimute de 275°33'00" e distância de 0,08 m, deste segue até o ponto **P2651** definido pelas coordenadas N: 7.452.717,526 m e E: 446.653,276 m, com azimute de 275°06'01" e distância de 0,47 m, deste segue até o ponto **P2652** definido pelas coordenadas N: 7.452.717,532 m e E: 446.653,198 m, com azimute de 274°39'03" e distância de 0,08 m, deste segue até o ponto **P2653** definido pelas coordenadas N: 7.452.717,567 m e E: 446.652,729 m, com azimute de 274°12'05" e distância de 0,47 m, deste segue até o ponto **P2654** definido pelas coordenadas N: 7.452.717,570 m e E: 446.652,689 m, com azimute de 273°58'35" e distância de 0,04 m, deste segue até o ponto **P2655** definido pelas coordenadas N: 7.452.717,747 m e E: 446.649,979 m, com azimute de 273°45'06" e distância de 2,72 m, deste segue até o ponto **P2656** definido pelas coordenadas N: 7.452.717,750 m e E: 446.649,939 m, com azimute de 273°31'21" e distância de 0,04 m, deste segue até o ponto **P2657** definido pelas coordenadas N: 7.452.717,777 m e E: 446.649,459 m, com azimute de 273°17'35" e distância de 0,48 m, deste segue até o ponto **P2658** definido pelas coordenadas N: 7.452.717,781 m e E: 446.649,379 m, com azimute de 272°50'04" e distância de 0,08 m, deste segue até o ponto **P2659** definido pelas coordenadas N: 7.452.717,801 m e E: 446.648,899 m, com azimute de 272°22'33" e distância de 0,48 m, deste segue até o ponto **P2660** definido pelas coordenadas N: 7.452.717,804 m e E: 446.648,819 m, com azimute de 271°55'02" e distância de 0,08 m, deste segue até o ponto **P2661** definido pelas coordenadas N: 7.452.717,816 m e E: 446.648,339 m, com azimute de 271°27'30" e distância de 0,48 m, deste segue até o ponto **P2662** definido pelas coordenadas N: 7.452.717,818 m e E: 446.648,259 m, com azimute de 270°59'59" e distância de 0,08 m, deste segue até o

ponto **P2663** definido pelas coordenadas N: **7.452.717,822** m e E: **446.647,779** m, com azimute de **270°32'28"** e distância de **0,48** m, deste segue até o ponto **P2664** definido pelas coordenadas N: **7.452.717,822** m e E: **446.647,699** m, com azimute de **270°04'57"** e distância de **0,08** m, deste segue até o ponto **P2665** definido pelas coordenadas N: **7.452.717,820** m e E: **446.647,380** m, com azimute de **269°37'26"** e distância de **0,32** m, deste segue até o ponto **P2666** definido pelas coordenadas N: **7.452.717,819** m e E: **446.647,219** m, com azimute de **269°37'26"** e distância de **0,16** m, deste segue até o ponto **P2667** definido pelas coordenadas N: **7.452.717,818** m e E: **446.647,138** m, com azimute de **269°09'55"** e distância de **0,08** m, deste segue até o ponto **P2668** definido pelas coordenadas N: **7.452.717,807** m e E: **446.646,658** m, com azimute de **268°42'23"** e distância de **0,48** m, deste segue até o ponto **P2669** definido pelas coordenadas N: **7.452.717,805** m e E: **446.646,578** m, com azimute de **268°14'52"** e distância de **0,08** m, deste segue até o ponto **P2670** definido pelas coordenadas N: **7.452.717,786** m e E: **446.646,098** m, com azimute de **267°47'21"** e distância de **0,48** m, deste segue até o ponto **P2671** definido pelas coordenadas N: **7.452.717,782** m e E: **446.646,018** m, com azimute de **267°19'50"** e distância de **0,08** m, deste segue até o ponto **P2672** definido pelas coordenadas N: **7.452.717,756** m e E: **446.645,539** m, com azimute de **266°52'19"** e distância de **0,48** m, deste segue até o ponto **P2673** definido pelas coordenadas N: **7.452.717,751** m e E: **446.645,459** m, com azimute de **266°24'48"** e distância de **0,08** m, deste segue até o ponto **P2674** definido pelas coordenadas N: **7.452.717,717** m e E: **446.644,980** m, com azimute de **265°57'16"** e distância de **0,48** m, deste segue até o ponto **P2675** definido pelas coordenadas N: **7.452.717,711** m e E: **446.644,900** m, com azimute de **265°29'45"** e distância de **0,08** m, deste segue até o ponto **P2676** definido pelas coordenadas N: **7.452.717,669** m e E: **446.644,422** m, com azimute de **265°02'14"** e distância de **0,48** m, deste segue até o ponto **P2677** definido pelas coordenadas N: **7.452.717,662** m e E: **446.644,342** m, com azimute de **264°34'43"** e distância de **0,08** m, deste segue até o ponto **P2678** definido pelas coordenadas N: **7.452.717,613** m e E: **446.643,864** m, com azimute de **264°07'12"** e distância de **0,48** m, deste segue até o ponto **P2679** definido pelas coordenadas N: **7.452.717,604** m e E: **446.643,784** m, com azimute de **263°39'41"** e distância de **0,08** m, deste segue até o ponto **P2680** definido pelas coordenadas N: **7.452.717,547** m e E: **446.643,308** m, com azimute de **263°12'09"** e distância de **0,48** m, deste segue até o ponto **P2681** definido pelas coordenadas N: **7.452.717,537** m e E: **446.643,228** m, com azimute de **262°44'38"** e distância de **0,08** m, deste segue até o ponto **P2682** definido pelas coordenadas N: **7.452.717,472** m e E: **446.642,752** m, com azimute de **262°17'07"** e distância de **0,48** m, deste segue até o ponto **P2683** definido pelas coordenadas N: **7.452.717,461** m e E: **446.642,673** m, com azimute de **261°49'36"** e distância de **0,08** m, deste segue até o ponto **P2684** definido pelas coordenadas N: **7.452.717,389** m e E: **446.642,198** m, com azimute de **261°22'05"** e distância de **0,48** m, deste segue até o ponto **P2685** definido pelas coordenadas N: **7.452.717,376** m e E: **446.642,119** m, com azimute de **260°54'34"** e distância de **0,08** m, deste segue até o ponto **P2686** definido pelas coordenadas N: **7.452.717,297** m e E: **446.641,645** m, com azimute de **260°27'02"** e distância de **0,48** m, deste segue até o ponto **P2687** definido pelas coordenadas N: **7.452.717,290** m e E: **446.641,606** m, com azimute de **260°13'17"** e distância de **0,04** m, deste segue até o ponto **P2688** definido pelas coordenadas N: **7.452.717,023** m e E: **446.640,095** m, com azimute de **259°59'31"** e distância de **1,53** m, deste segue até o ponto **P2689** definido pelas coordenadas N: **7.452.717,016** m e E: **446.640,056** m, com azimute de **259°45'48"** e distância de **0,04** m, deste segue até o ponto **P2690** definido pelas coordenadas N: **7.452.716,929** m e E: **446.639,585** m, com azimute de **259°32'04"** e distância de **0,48** m, deste segue até o ponto **P2691** definido pelas coordenadas N: **7.452.716,914** m e E: **446.639,506** m, com azimute de **259°04'37"** e distância de **0,08** m, deste segue até o ponto **P2692** definido pelas coordenadas N: **7.452.716,819** m e E: **446.639,036** m, com azimute de **258°37'09"** e distância de **0,48** m, deste segue até o ponto **P2693** definido pelas coordenadas N: **7.452.716,803** m e E: **446.638,958** m, com azimute de **258°09'42"** e distância de **0,08** m, deste segue até o ponto **P2694** definido pelas coordenadas N: **7.452.716,701** m e E: **446.638,490** m, com azimute de **257°42'15"** e distância de **0,48** m, deste segue até o ponto **P2695** definido pelas coordenadas N: **7.452.716,683** m e E: **446.638,412** m, com azimute de **257°14'48"** e distância de **0,08** m, deste segue até o ponto **P2696** definido pelas coordenadas N:

7.452.716,574 m e E: 446.637,946 m, com azimute de 256°47'20" e distância de 0,48 m, deste segue até o ponto P2697 definido pelas coordenadas N: 7.452.716,555 m e E: 446.637,868 m, com azimute de 256°19'53" e distância de 0,08 m, deste segue até o ponto P2698 definido pelas coordenadas N: 7.452.716,438 m e E: 446.637,403 m, com azimute de 255°52'26" e distância de 0,48 m, deste segue até o ponto P2699 definido pelas coordenadas N: 7.452.716,418 m e E: 446.637,326 m, com azimute de 255°24'58" e distância de 0,08 m, deste segue até o ponto P2700 definido pelas coordenadas N: 7.452.716,294 m e E: 446.636,863 m, com azimute de 254°57'31" e distância de 0,48 m, deste segue até o ponto P2701 definido pelas coordenadas N: 7.452.716,272 m e E: 446.636,786 m, com azimute de 254°30'04" e distância de 0,08 m, deste segue até o ponto P2702 definido pelas coordenadas N: 7.452.716,140 m e E: 446.636,326 m, com azimute de 254°02'37" e distância de 0,48 m, deste segue até o ponto P2703 definido pelas coordenadas N: 7.452.716,118 m e E: 446.636,249 m, com azimute de 253°35'09" e distância de 0,08 m, deste segue até o ponto P2704 definido pelas coordenadas N: 7.452.715,979 m e E: 446.635,791 m, com azimute de 253°07'42" e distância de 0,48 m, deste segue até o ponto P2705 definido pelas coordenadas N: 7.452.715,955 m e E: 446.635,714 m, com azimute de 252°40'15" e distância de 0,08 m, deste segue até o ponto P2706 definido pelas coordenadas N: 7.452.715,809 m e E: 446.635,258 m, com azimute de 252°12'48" e distância de 0,48 m, deste segue até o ponto P2707 definido pelas coordenadas N: 7.452.715,784 m e E: 446.635,182 m, com azimute de 251°45'20" e distância de 0,08 m, deste segue até o ponto P2708 definido pelas coordenadas N: 7.452.715,630 m e E: 446.634,728 m, com azimute de 251°17'53" e distância de 0,48 m, deste segue até o ponto P2709 definido pelas coordenadas N: 7.452.715,629 m e E: 446.634,726 m, com azimute de 250°50'25" e distância de 0,00 m, deste segue até o ponto P2710 definido pelas coordenadas N: 7.452.715,594 m e E: 446.634,300 m, com azimute de 265°16'26" e distância de 0,43 m, deste segue até o ponto P2711 definido pelas coordenadas N: 7.452.715,587 m e E: 446.634,221 m, com azimute de 264°48'56" e distância de 0,08 m, deste segue até o ponto P2712 definido pelas coordenadas N: 7.452.715,540 m e E: 446.633,743 m, com azimute de 264°21'25" e distância de 0,48 m, deste segue até o ponto P2713 definido pelas coordenadas N: 7.452.715,531 m e E: 446.633,663 m, com azimute de 263°53'55" e distância de 0,08 m, deste segue até o ponto P2714 definido pelas coordenadas N: 7.452.715,476 m e E: 446.633,186 m, com azimute de 263°26'25" e distância de 0,48 m, deste segue até o ponto P2715 definido pelas coordenadas N: 7.452.715,466 m e E: 446.633,107 m, com azimute de 262°58'55" e distância de 0,08 m, deste segue até o ponto P2716 definido pelas coordenadas N: 7.452.715,404 m e E: 446.632,631 m, com azimute de 262°31'25" e distância de 0,48 m, deste segue até o ponto P2717 definido pelas coordenadas N: 7.452.715,393 m e E: 446.632,552 m, com azimute de 262°03'54" e distância de 0,08 m, deste segue até o ponto P2718 definido pelas coordenadas N: 7.452.715,323 m e E: 446.632,077 m, com azimute de 261°36'24" e distância de 0,48 m, deste segue até o ponto P2719 definido pelas coordenadas N: 7.452.715,311 m e E: 446.631,998 m, com azimute de 261°08'54" e distância de 0,08 m, deste segue até o ponto P2720 definido pelas coordenadas N: 7.452.715,233 m e E: 446.631,524 m, com azimute de 260°41'24" e distância de 0,48 m, deste segue até o ponto P2721 definido pelas coordenadas N: 7.452.715,219 m e E: 446.631,445 m, com azimute de 260°13'54" e distância de 0,08 m, deste segue até o ponto P2722 definido pelas coordenadas N: 7.452.715,134 m e E: 446.630,973 m, com azimute de 259°46'23" e distância de 0,48 m, deste segue até o ponto P2723 definido pelas coordenadas N: 7.452.715,119 m e E: 446.630,894 m, com azimute de 259°18'53" e distância de 0,08 m, deste segue até o ponto P2724 definido pelas coordenadas N: 7.452.715,027 m e E: 446.630,423 m, com azimute de 258°51'23" e distância de 0,48 m, deste segue até o ponto P2725 definido pelas coordenadas N: 7.452.715,010 m e E: 446.630,345 m, com azimute de 258°23'53" e distância de 0,08 m, deste segue até o ponto P2726 definido pelas coordenadas N: 7.452.714,910 m e E: 446.629,876 m, com azimute de 257°56'22" e distância de 0,48 m, deste segue até o ponto P2727 definido pelas coordenadas N: 7.452.714,893 m e E: 446.629,797 m, com azimute de 257°28'52" e distância de 0,08 m, deste segue até o ponto P2728 definido pelas coordenadas N: 7.452.714,785 m e E: 446.629,330 m, com azimute de 257°01'22" e distância de 0,48 m, deste segue até o ponto P2729 definido pelas coordenadas N: 7.452.714,766 m e E: 446.629,252 m, com azimute de

256°33'52" e distância de 0,08 m, deste segue até o ponto P2730 definido pelas coordenadas N: 7.452.714,651 m e E: 446.628,786 m, com azimute de 256°06'22" e distância de 0,48 m, deste segue até o ponto P2731 definido pelas coordenadas N: 7.452.714,631 m e E: 446.628,708 m, com azimute de 255°38'51" e distância de 0,08 m, deste segue até o ponto P2732 definido pelas coordenadas N: 7.452.714,509 m e E: 446.628,244 m, com azimute de 255°11'21" e distância de 0,48 m, deste segue até o ponto P2733 definido pelas coordenadas N: 7.452.714,488 m e E: 446.628,167 m, com azimute de 254°43'51" e distância de 0,08 m, deste segue até o ponto P2734 definido pelas coordenadas N: 7.452.714,357 m e E: 446.627,705 m, com azimute de 254°16'21" e distância de 0,48 m, deste segue até o ponto P2735 definido pelas coordenadas N: 7.452.714,335 m e E: 446.627,628 m, com azimute de 253°48'51" e distância de 0,08 m, deste segue até o ponto P2736 definido pelas coordenadas N: 7.452.714,198 m e E: 446.627,168 m, com azimute de 253°21'20" e distância de 0,48 m, deste segue até o ponto P2737 definido pelas coordenadas N: 7.452.714,186 m e E: 446.627,130 m, com azimute de 253°07'35" e distância de 0,04 m, deste segue até o ponto P2738 definido pelas coordenadas N: 7.452.713,520 m e E: 446.624,966 m, com azimute de 252°53'50" e distância de 2,26 m, deste segue até o ponto P2739 definido pelas coordenadas N: 7.452.713,178 m e E: 446.623,656 m, com azimute de 255°22'45" e distância de 1,35 m, deste segue até o ponto P2740 definido pelas coordenadas N: 7.452.713,168 m e E: 446.623,618 m, com azimute de 255°09'12" e distância de 0,04 m, deste segue até o ponto P2741 definido pelas coordenadas N: 7.452.713,045 m e E: 446.623,161 m, com azimute de 254°55'38" e distância de 0,47 m, deste segue até o ponto P2742 definido pelas coordenadas N: 7.452.713,024 m e E: 446.623,085 m, com azimute de 254°28'32" e distância de 0,08 m, deste segue até o ponto P2743 definido pelas coordenadas N: 7.452.712,894 m e E: 446.622,630 m, com azimute de 254°01'25" e distância de 0,47 m, deste segue até o ponto P2744 definido pelas coordenadas N: 7.452.712,872 m e E: 446.622,554 m, com azimute de 253°34'19" e distância de 0,08 m, deste segue até o ponto P2745 definido pelas coordenadas N: 7.452.712,734 m e E: 446.622,101 m, com azimute de 253°07'12" e distância de 0,47 m, deste segue até o ponto P2746 definido pelas coordenadas N: 7.452.712,711 m e E: 446.622,026 m, com azimute de 252°40'06" e distância de 0,08 m, deste segue até o ponto P2747 definido pelas coordenadas N: 7.452.712,566 m e E: 446.621,576 m, com azimute de 252°12'59" e distância de 0,47 m, deste segue até o ponto P2748 definido pelas coordenadas N: 7.452.712,541 m e E: 446.621,501 m, com azimute de 251°45'52" e distância de 0,08 m, deste segue até o ponto P2749 definido pelas coordenadas N: 7.452.712,390 m e E: 446.621,053 m, com azimute de 251°18'46" e distância de 0,47 m, deste segue até o ponto P2750 definido pelas coordenadas N: 7.452.712,364 m e E: 446.620,978 m, com azimute de 250°51'39" e distância de 0,08 m, deste segue até o ponto P2751 definido pelas coordenadas N: 7.452.712,205 m e E: 446.620,532 m, com azimute de 250°24'33" e distância de 0,47 m, deste segue até o ponto P2752 definido pelas coordenadas N: 7.452.712,178 m e E: 446.620,458 m, com azimute de 249°57'26" e distância de 0,08 m, deste segue até o ponto P2753 definido pelas coordenadas N: 7.452.712,013 m e E: 446.620,015 m, com azimute de 249°30'20" e distância de 0,47 m, deste segue até o ponto P2754 definido pelas coordenadas N: 7.452.711,985 m e E: 446.619,941 m, com azimute de 249°03'13" e distância de 0,08 m, deste segue até o ponto P2755 definido pelas coordenadas N: 7.452.711,812 m e E: 446.619,501 m, com azimute de 248°36'07" e distância de 0,47 m, deste segue até o ponto P2756 definido pelas coordenadas N: 7.452.711,783 m e E: 446.619,428 m, com azimute de 248°09'00" e distância de 0,08 m, deste segue até o ponto P2757 definido pelas coordenadas N: 7.452.711,603 m e E: 446.618,990 m, com azimute de 247°41'53" e distância de 0,47 m, deste segue até o ponto P2758 definido pelas coordenadas N: 7.452.711,572 m e E: 446.618,917 m, com azimute de 247°14'47" e distância de 0,08 m, deste segue até o ponto P2759 definido pelas coordenadas N: 7.452.711,386 m e E: 446.618,482 m, com azimute de 246°47'40" e distância de 0,47 m, deste segue até o ponto P2760 definido pelas coordenadas N: 7.452.711,354 m e E: 446.618,410 m, com azimute de 246°20'34" e distância de 0,08 m, deste segue até o ponto P2761 definido pelas coordenadas N: 7.452.711,161 m e E: 446.617,978 m, com azimute de 245°53'27" e distância de 0,47 m, deste segue até o ponto P2762 definido pelas coordenadas N: 7.452.711,128 m e E: 446.617,906 m, com azimute de 245°26'21" e distância de 0,08 m, deste segue até o

ponto **P2763** definido pelas coordenadas N: **7.452.710,928** m e E: **446.617,478** m, com azimute de **244°59'14"** e distância de **0,47** m, deste segue até o ponto **P2764** definido pelas coordenadas N: **7.452.710,894** m e E: **446.617,407** m, com azimute de **244°32'08"** e distância de **0,08** m, deste segue até o ponto **P2765** definido pelas coordenadas N: **7.452.710,688** m e E: **446.616,981** m, com azimute de **244°05'01"** e distância de **0,47** m, deste segue até o ponto **P2766** definido pelas coordenadas N: **7.452.710,653** m e E: **446.616,910** m, com azimute de **243°37'54"** e distância de **0,08** m, deste segue até o ponto **P2767** definido pelas coordenadas N: **7.452.710,439** m e E: **446.616,488** m, com azimute de **243°10'48"** e distância de **0,47** m, deste segue até o ponto **P2768** definido pelas coordenadas N: **7.452.710,403** m e E: **446.616,418** m, com azimute de **242°43'41"** e distância de **0,08** m, deste segue até o ponto **P2769** definido pelas coordenadas N: **7.452.710,183** m e E: **446.615,999** m, com azimute de **242°16'35"** e distância de **0,47** m, deste segue até o ponto **P2770** definido pelas coordenadas N: **7.452.710,146** m e E: **446.615,930** m, com azimute de **241°49'28"** e distância de **0,08** m, deste segue até o ponto **P2771** definido pelas coordenadas N: **7.452.709,919** m e E: **446.615,514** m, com azimute de **241°22'22"** e distância de **0,47** m, deste segue até o ponto **P2772** definido pelas coordenadas N: **7.452.709,881** m e E: **446.615,445** m, com azimute de **240°55'15"** e distância de **0,08** m, deste segue até o ponto **P2773** definido pelas coordenadas N: **7.452.709,647** m e E: **446.615,034** m, com azimute de **240°28'08"** e distância de **0,47** m, deste segue até o ponto **P2774** definido pelas coordenadas N: **7.452.709,608** m e E: **446.614,965** m, com azimute de **240°01'02"** e distância de **0,08** m, deste segue até o ponto **P2775** definido pelas coordenadas N: **7.452.709,368** m e E: **446.614,558** m, com azimute de **239°33'55"** e distância de **0,47** m, deste segue até o ponto **P2776** definido pelas coordenadas N: **7.452.709,328** m e E: **446.614,490** m, com azimute de **239°06'49"** e distância de **0,08** m, deste segue até o ponto **P2777** definido pelas coordenadas N: **7.452.709,082** m e E: **446.614,086** m, com azimute de **238°39'42"** e distância de **0,47** m, deste segue até o ponto **P2778** definido pelas coordenadas N: **7.452.709,040** m e E: **446.614,019** m, com azimute de **238°12'36"** e distância de **0,08** m, deste segue até o ponto **P2779** definido pelas coordenadas N: **7.452.708,788** m e E: **446.613,619** m, com azimute de **237°45'29"** e distância de **0,47** m, deste segue até o ponto **P2780** definido pelas coordenadas N: **7.452.708,745** m e E: **446.613,552** m, com azimute de **237°18'23"** e distância de **0,08** m, deste segue até o ponto **P2781** definido pelas coordenadas N: **7.452.708,487** m e E: **446.613,156** m, com azimute de **236°51'16"** e distância de **0,47** m, deste segue até o ponto **P2782** definido pelas coordenadas N: **7.452.708,443** m e E: **446.613,090** m, com azimute de **236°24'09"** e distância de **0,08** m, deste segue até o ponto **P2783** definido pelas coordenadas N: **7.452.708,178** m e E: **446.612,698** m, com azimute de **235°57'03"** e distância de **0,47** m, deste segue até o ponto **P2784** definido pelas coordenadas N: **7.452.708,133** m e E: **446.612,633** m, com azimute de **235°29'56"** e distância de **0,08** m, deste segue até o ponto **P2785** definido pelas coordenadas N: **7.452.707,862** m e E: **446.612,245** m, com azimute de **235°02'50"** e distância de **0,47** m, deste segue até o ponto **P2786** definido pelas coordenadas N: **7.452.707,817** m e E: **446.612,181** m, com azimute de **234°35'43"** e distância de **0,08** m, deste segue até o ponto **P2787** definido pelas coordenadas N: **7.452.707,539** m e E: **446.611,798** m, com azimute de **234°08'37"** e distância de **0,47** m, deste segue até o ponto **P2788** definido pelas coordenadas N: **7.452.707,493** m e E: **446.611,734** m, com azimute de **233°41'30"** e distância de **0,08** m, deste segue até o ponto **P2789** definido pelas coordenadas N: **7.452.707,210** m e E: **446.611,355** m, com azimute de **233°14'24"** e distância de **0,47** m, deste segue até o ponto **P2790** definido pelas coordenadas N: **7.452.707,162** m e E: **446.611,292** m, com azimute de **232°47'17"** e distância de **0,08** m, deste segue até o ponto **P2791** definido pelas coordenadas N: **7.452.706,873** m e E: **446.610,918** m, com azimute de **232°20'10"** e distância de **0,47** m, deste segue até o ponto **P2792** definido pelas coordenadas N: **7.452.706,824** m e E: **446.610,856** m, com azimute de **231°53'04"** e distância de **0,08** m, deste segue até o ponto **P2793** definido pelas coordenadas N: **7.452.706,529** m e E: **446.610,486** m, com azimute de **231°25'57"** e distância de **0,47** m, deste segue até o ponto **P2794** definido pelas coordenadas N: **7.452.706,479** m e E: **446.610,425** m, com azimute de **230°58'51"** e distância de **0,08** m, deste segue até o ponto **P2795** definido pelas coordenadas N: **7.452.706,179** m e E: **446.610,059** m, com azimute de **230°31'44"** e distância de **0,47** m, deste segue até o ponto **P2796** definido pelas coordenadas N:

7.452.706,128 m e E: 446.609,999 m, com azimute de **230°04'38"** e distância de **0,08** m, deste segue até o ponto **P2797** definido pelas coordenadas N: **7.452.705,969** m e E: **446.609,812** m, com azimute de **229°37'31"** e distância de **0,25** m, deste segue até o ponto **P2798** definido pelas coordenadas N: **7.452.705,721** m e E: **446.609,431** m, com azimute de **236°57'48"** e distância de **0,45** m, deste segue até o ponto **P2799** definido pelas coordenadas N: **7.452.705,677** m e E: **446.609,364** m, com azimute de **236°30'14"** e distância de **0,08** m, deste segue até o ponto **P2800** definido pelas coordenadas N: **7.452.705,408** m e E: **446.608,965** m, com azimute de **236°02'39"** e distância de **0,48** m, deste segue até o ponto **P2801** definido pelas coordenadas N: **7.452.705,363** m e E: **446.608,899** m, com azimute de **235°35'05"** e distância de **0,08** m, deste segue até o ponto **P2802** definido pelas coordenadas N: **7.452.705,088** m e E: **446.608,504** m, com azimute de **235°07'30"** e distância de **0,48** m, deste segue até o ponto **P2803** definido pelas coordenadas N: **7.452.705,041** m e E: **446.608,438** m, com azimute de **234°39'55"** e distância de **0,08** m, deste segue até o ponto **P2804** definido pelas coordenadas N: **7.452.704,760** m e E: **446.608,048** m, com azimute de **234°12'21"** e distância de **0,48** m, deste segue até o ponto **P2805** definido pelas coordenadas N: **7.452.704,736** m e E: **446.608,015** m, com azimute de **233°58'33"** e distância de **0,04** m, deste segue até o ponto **P2806** definido pelas coordenadas N: **7.452.703,759** m e E: **446.606,682** m, com azimute de **233°44'46"** e distância de **1,65** m, deste segue até o ponto **P2807** definido pelas coordenadas N: **7.452.703,736** m e E: **446.606,651** m, com azimute de **233°31'27"** e distância de **0,04** m, deste segue até o ponto **P2808** definido pelas coordenadas N: **7.452.703,458** m e E: **446.606,278** m, com azimute de **233°18'08"** e distância de **0,46** m, deste segue até o ponto **P2809** definido pelas coordenadas N: **7.452.703,411** m e E: **446.606,217** m, com azimute de **232°51'30"** e distância de **0,08** m, deste segue até o ponto **P2810** definido pelas coordenadas N: **7.452.703,127** m e E: **446.605,848** m, com azimute de **232°24'51"** e distância de **0,46** m, deste segue até o ponto **P2811** definido pelas coordenadas N: **7.452.703,080** m e E: **446.605,787** m, com azimute de **231°58'13"** e distância de **0,08** m, deste segue até o ponto **P2812** definido pelas coordenadas N: **7.452.702,790** m e E: **446.605,423** m, com azimute de **231°31'35"** e distância de **0,46** m, deste segue até o ponto **P2813** definido pelas coordenadas N: **7.452.702,742** m e E: **446.605,363** m, com azimute de **231°04'56"** e distância de **0,08** m, deste segue até o ponto **P2814** definido pelas coordenadas N: **7.452.702,447** m e E: **446.605,003** m, com azimute de **230°38'18"** e distância de **0,46** m, deste segue até o ponto **P2815** definido pelas coordenadas N: **7.452.702,397** m e E: **446.604,944** m, com azimute de **230°11'40"** e distância de **0,08** m, deste segue até o ponto **P2816** definido pelas coordenadas N: **7.452.702,097** m e E: **446.604,589** m, com azimute de **229°45'02"** e distância de **0,46** m, deste segue até o ponto **P2817** definido pelas coordenadas N: **7.452.702,046** m e E: **446.604,530** m, com azimute de **229°18'23"** e distância de **0,08** m, deste segue até o ponto **P2818** definido pelas coordenadas N: **7.452.701,740** m e E: **446.604,180** m, com azimute de **228°51'45"** e distância de **0,46** m, deste segue até o ponto **P2819** definido pelas coordenadas N: **7.452.701,689** m e E: **446.604,122** m, com azimute de **228°25'07"** e distância de **0,08** m, deste segue até o ponto **P2820** definido pelas coordenadas N: **7.452.701,378** m e E: **446.603,777** m, com azimute de **227°58'28"** e distância de **0,46** m, deste segue até o ponto **P2821** definido pelas coordenadas N: **7.452.701,325** m e E: **446.603,720** m, com azimute de **227°31'50"** e distância de **0,08** m, deste segue até o ponto **P2822** definido pelas coordenadas N: **7.452.701,009** m e E: **446.603,379** m, com azimute de **227°05'12"** e distância de **0,46** m, deste segue até o ponto **P2823** definido pelas coordenadas N: **7.452.700,956** m e E: **446.603,323** m, com azimute de **226°38'33"** e distância de **0,08** m, deste segue até o ponto **P2824** definido pelas coordenadas N: **7.452.700,634** m e E: **446.602,987** m, com azimute de **226°11'55"** e distância de **0,46** m, deste segue até o ponto **P2825** definido pelas coordenadas N: **7.452.700,580** m e E: **446.602,932** m, com azimute de **225°45'17"** e distância de **0,08** m, deste segue até o ponto **P2826** definido pelas coordenadas N: **7.452.700,253** m e E: **446.602,601** m, com azimute de **225°18'39"** e distância de **0,46** m, deste segue até o ponto **P2827** definido pelas coordenadas N: **7.452.700,198** m e E: **446.602,547** m, com azimute de **224°52'00"** e distância de **0,08** m, deste segue até o ponto **P2828** definido pelas coordenadas N: **7.452.699,866** m e E: **446.602,221** m, com azimute de **224°25'22"** e distância de **0,46** m, deste segue até o ponto **P2829** definido pelas coordenadas N: **7.452.699,844** m e E: **446.602,200** m, com azimute de

223°58'44" e distância de 0,03 m, deste segue até o ponto P2830 definido pelas coordenadas N: 7.452.697,631 m e E: 446.599,472 m, com azimute de 230°57'05" e distância de 3,51 m, deste segue até o ponto P2831 definido pelas coordenadas N: 7.452.697,644 m e E: 446.599,257 m, com azimute de 273°23'06" e distância de 0,21 m, deste segue até o ponto P2832 definido pelas coordenadas N: 7.452.697,648 m e E: 446.599,178 m, com azimute de 272°55'50" e distância de 0,08 m, deste segue até o ponto P2833 definido pelas coordenadas N: 7.452.697,668 m e E: 446.598,703 m, com azimute de 272°28'34" e distância de 0,48 m, deste segue até o ponto P2834 definido pelas coordenadas N: 7.452.697,671 m e E: 446.598,623 m, com azimute de 272°01'19" e distância de 0,08 m, deste segue até o ponto P2835 definido pelas coordenadas N: 7.452.697,684 m e E: 446.598,148 m, com azimute de 271°34'03" e distância de 0,48 m, deste segue até o ponto P2836 definido pelas coordenadas N: 7.452.697,686 m e E: 446.598,069 m, com azimute de 271°06'47" e distância de 0,08 m, deste segue até o ponto P2837 definido pelas coordenadas N: 7.452.697,691 m e E: 446.597,593 m, com azimute de 270°39'32" e distância de 0,48 m, deste segue até o ponto P2838 definido pelas coordenadas N: 7.452.697,691 m e E: 446.597,514 m, com azimute de 270°12'16" e distância de 0,08 m, deste segue até o ponto P2839 definido pelas coordenadas N: 7.452.697,689 m e E: 446.597,038 m, com azimute de 269°45'00" e distância de 0,48 m, deste segue até o ponto P2840 definido pelas coordenadas N: 7.452.697,688 m e E: 446.596,958 m, com azimute de 269°17'45" e distância de 0,08 m, deste segue até o ponto P2841 definido pelas coordenadas N: 7.452.697,679 m e E: 446.596,483 m, com azimute de 268°50'29" e distância de 0,48 m, deste segue até o ponto P2842 definido pelas coordenadas N: 7.452.697,676 m e E: 446.596,403 m, com azimute de 268°23'14" e distância de 0,08 m, deste segue até o ponto P2843 definido pelas coordenadas N: 7.452.697,659 m e E: 446.595,928 m, com azimute de 267°55'58" e distância de 0,48 m, deste segue até o ponto P2844 definido pelas coordenadas N: 7.452.697,656 m e E: 446.595,849 m, com azimute de 267°28'42" e distância de 0,08 m, deste segue até o ponto P2845 definido pelas coordenadas N: 7.452.697,631 m e E: 446.595,374 m, com azimute de 267°01'27" e distância de 0,48 m, deste segue até o ponto P2846 definido pelas coordenadas N: 7.452.697,626 m e E: 446.595,294 m, com azimute de 266°34'11" e distância de 0,08 m, deste segue até o ponto P2847 definido pelas coordenadas N: 7.452.697,594 m e E: 446.594,820 m, com azimute de 266°06'55" e distância de 0,48 m, deste segue até o ponto P2848 definido pelas coordenadas N: 7.452.697,588 m e E: 446.594,741 m, com azimute de 265°39'40" e distância de 0,08 m, deste segue até o ponto P2849 definido pelas coordenadas N: 7.452.697,548 m e E: 446.594,267 m, com azimute de 265°12'24" e distância de 0,48 m, deste segue até o ponto P2850 definido pelas coordenadas N: 7.452.697,541 m e E: 446.594,188 m, com azimute de 264°45'08" e distância de 0,08 m, deste segue até o ponto P2851 definido pelas coordenadas N: 7.452.697,494 m e E: 446.593,714 m, com azimute de 264°17'53" e distância de 0,48 m, deste segue até o ponto P2852 definido pelas coordenadas N: 7.452.697,485 m e E: 446.593,635 m, com azimute de 263°50'37" e distância de 0,08 m, deste segue até o ponto P2853 definido pelas coordenadas N: 7.452.697,431 m e E: 446.593,163 m, com azimute de 263°23'21" e distância de 0,48 m, deste segue até o ponto P2854 definido pelas coordenadas N: 7.452.697,421 m e E: 446.593,084 m, com azimute de 262°56'06" e distância de 0,08 m, deste segue até o ponto P2855 definido pelas coordenadas N: 7.452.697,359 m e E: 446.592,612 m, com azimute de 262°28'50" e distância de 0,48 m, deste segue até o ponto P2856 definido pelas coordenadas N: 7.452.697,348 m e E: 446.592,534 m, com azimute de 262°01'34" e distância de 0,08 m, deste segue até o ponto P2857 definido pelas coordenadas N: 7.452.697,278 m e E: 446.592,063 m, com azimute de 261°34'19" e distância de 0,48 m, deste segue até o ponto P2858 definido pelas coordenadas N: 7.452.697,266 m e E: 446.591,985 m, com azimute de 261°07'03" e distância de 0,08 m, deste segue até o ponto P2859 definido pelas coordenadas N: 7.452.697,188 m e E: 446.591,515 m, com azimute de 260°39'48" e distância de 0,48 m, deste segue até o ponto P2860 definido pelas coordenadas N: 7.452.697,175 m e E: 446.591,437 m, com azimute de 260°12'32" e distância de 0,08 m, deste segue até o ponto P2861 definido pelas coordenadas N: 7.452.697,090 m e E: 446.590,969 m, com azimute de 259°45'16" e distância de 0,48 m, deste segue até o ponto P2862 definido pelas coordenadas N: 7.452.697,076 m e E: 446.590,891 m, com azimute de 259°18'01" e distância de 0,08 m, deste segue até o

ponto **P2863** definido pelas coordenadas N: **7.452.696,984** m e E: **446.590,424** m, com azimute de **258°50'45"** e distância de **0,48** m, deste segue até o ponto **P2864** definido pelas coordenadas N: **7.452.696,968** m e E: **446.590,347** m, com azimute de **258°23'29"** e distância de **0,08** m, deste segue até o ponto **P2865** definido pelas coordenadas N: **7.452.696,868** m e E: **446.589,881** m, com azimute de **257°56'14"** e distância de **0,48** m, deste segue até o ponto **P2866** definido pelas coordenadas N: **7.452.696,851** m e E: **446.589,804** m, com azimute de **257°28'58"** e distância de **0,08** m, deste segue até o ponto **P2867** definido pelas coordenadas N: **7.452.696,744** m e E: **446.589,340** m, com azimute de **257°01'42"** e distância de **0,48** m, deste segue até o ponto **P2868** definido pelas coordenadas N: **7.452.696,726** m e E: **446.589,263** m, com azimute de **256°34'27"** e distância de **0,08** m, deste segue até o ponto **P2869** definido pelas coordenadas N: **7.452.696,612** m e E: **446.588,801** m, com azimute de **256°07'11"** e distância de **0,48** m, deste segue até o ponto **P2870** definido pelas coordenadas N: **7.452.696,592** m e E: **446.588,724** m, com azimute de **255°39'55"** e distância de **0,08** m, deste segue até o ponto **P2871** definido pelas coordenadas N: **7.452.696,471** m e E: **446.588,264** m, com azimute de **255°12'40"** e distância de **0,48** m, deste segue até o ponto **P2872** definido pelas coordenadas N: **7.452.696,450** m e E: **446.588,188** m, com azimute de **254°45'24"** e distância de **0,08** m, deste segue até o ponto **P2873** definido pelas coordenadas N: **7.452.696,321** m e E: **446.587,730** m, com azimute de **254°18'08"** e distância de **0,48** m, deste segue até o ponto **P2874** definido pelas coordenadas N: **7.452.696,299** m e E: **446.587,654** m, com azimute de **253°50'53"** e distância de **0,08** m, deste segue até o ponto **P2875** definido pelas coordenadas N: **7.452.696,205** m e E: **446.587,339** m, com azimute de **253°23'37"** e distância de **0,33** m, deste segue até o ponto **P2876** definido pelas coordenadas N: **7.452.696,287** m e E: **446.586,713** m, com azimute de **277°25'53"** e distância de **0,63** m, deste segue até o ponto **P2877** definido pelas coordenadas N: **7.452.696,291** m e E: **446.586,675** m, com azimute de **277°12'50"** e distância de **0,04** m, deste segue até o ponto **P2878** definido pelas coordenadas N: **7.452.696,347** m e E: **446.586,223** m, com azimute de **276°59'46"** e distância de **0,46** m, deste segue até o ponto **P2879** definido pelas coordenadas N: **7.452.696,356** m e E: **446.586,147** m, com azimute de **276°33'40"** e distância de **0,08** m, deste segue até o ponto **P2880** definido pelas coordenadas N: **7.452.696,404** m e E: **446.585,694** m, com azimute de **276°07'33"** e distância de **0,46** m, deste segue até o ponto **P2881** definido pelas coordenadas N: **7.452.696,412** m e E: **446.585,619** m, com azimute de **275°41'27"** e distância de **0,08** m, deste segue até o ponto **P2882** definido pelas coordenadas N: **7.452.696,454** m e E: **446.585,165** m, com azimute de **275°15'20"** e distância de **0,46** m, deste segue até o ponto **P2883** definido pelas coordenadas N: **7.452.696,460** m e E: **446.585,089** m, com azimute de **274°49'13"** e distância de **0,08** m, deste segue até o ponto **P2884** definido pelas coordenadas N: **7.452.696,495** m e E: **446.584,635** m, com azimute de **274°23'07"** e distância de **0,46** m, deste segue até o ponto **P2885** definido pelas coordenadas N: **7.452.696,500** m e E: **446.584,559** m, com azimute de **273°57'00"** e distância de **0,08** m, deste segue até o ponto **P2886** definido pelas coordenadas N: **7.452.696,528** m e E: **446.584,104** m, com azimute de **273°30'53"** e distância de **0,46** m, deste segue até o ponto **P2887** definido pelas coordenadas N: **7.452.696,532** m e E: **446.584,028** m, com azimute de **273°04'47"** e distância de **0,08** m, deste segue até o ponto **P2888** definido pelas coordenadas N: **7.452.696,553** m e E: **446.583,573** m, com azimute de **272°38'40"** e distância de **0,46** m, deste segue até o ponto **P2889** definido pelas coordenadas N: **7.452.696,556** m e E: **446.583,497** m, com azimute de **272°12'33"** e distância de **0,08** m, deste segue até o ponto **P2890** definido pelas coordenadas N: **7.452.696,570** m e E: **446.583,042** m, com azimute de **271°46'27"** e distância de **0,46** m, deste segue até o ponto **P2891** definido pelas coordenadas N: **7.452.696,572** m e E: **446.582,966** m, com azimute de **271°20'20"** e distância de **0,08** m, deste segue até o ponto **P2892** definido pelas coordenadas N: **7.452.696,579** m e E: **446.582,510** m, com azimute de **270°54'14"** e distância de **0,46** m, deste segue até o ponto **P2893** definido pelas coordenadas N: **7.452.696,580** m e E: **446.582,434** m, com azimute de **270°28'07"** e distância de **0,08** m, deste segue até o ponto **P2894** definido pelas coordenadas N: **7.452.696,580** m e E: **446.581,978** m, com azimute de **270°02'00"** e distância de **0,46** m, deste segue até o ponto **P2895** definido pelas coordenadas N: **7.452.696,579** m e E: **446.581,902** m, com azimute de **269°35'54"** e distância de **0,08** m, deste segue até o ponto **P2896** definido pelas coordenadas N:

7.452.696,573 m e E: 446.581,447 m, com azimute de 269°09'47" e distância de 0,46 m, deste segue até o ponto P2897 definido pelas coordenadas N: 7.452.696,571 m e E: 446.581,371 m, com azimute de 268°43'41" e distância de 0,08 m, deste segue até o ponto P2898 definido pelas coordenadas N: 7.452.696,557 m e E: 446.580,915 m, com azimute de 268°17'34" e distância de 0,46 m, deste segue até o ponto P2899 definido pelas coordenadas N: 7.452.696,555 m e E: 446.580,839 m, com azimute de 267°51'27" e distância de 0,08 m, deste segue até o ponto P2900 definido pelas coordenadas N: 7.452.696,534 m e E: 446.580,384 m, com azimute de 267°25'21" e distância de 0,46 m, deste segue até o ponto P2901 definido pelas coordenadas N: 7.452.696,532 m e E: 446.580,346 m, com azimute de 267°12'17" e distância de 0,04 m, deste segue até o ponto P2902 definido pelas coordenadas N: 7.452.696,399 m e E: 446.577,813 m, com azimute de 266°59'14" e distância de 2,54 m, deste segue até o ponto P2903 definido pelas coordenadas N: 7.452.696,397 m e E: 446.577,776 m, com azimute de 266°46'16" e distância de 0,04 m, deste segue até o ponto P2904 definido pelas coordenadas N: 7.452.696,370 m e E: 446.577,324 m, com azimute de 266°33'18" e distância de 0,45 m, deste segue até o ponto P2905 definido pelas coordenadas N: 7.452.696,365 m e E: 446.577,248 m, com azimute de 266°07'21" e distância de 0,08 m, deste segue até o ponto P2906 definido pelas coordenadas N: 7.452.696,331 m e E: 446.576,797 m, com azimute de 265°41'25" e distância de 0,45 m, deste segue até o ponto P2907 definido pelas coordenadas N: 7.452.696,324 m e E: 446.576,722 m, com azimute de 265°15'28" e distância de 0,08 m, deste segue até o ponto P2908 definido pelas coordenadas N: 7.452.696,283 m e E: 446.576,271 m, com azimute de 264°49'32" e distância de 0,45 m, deste segue até o ponto P2909 definido pelas coordenadas N: 7.452.696,276 m e E: 446.576,196 m, com azimute de 264°23'36" e distância de 0,08 m, deste segue até o ponto P2910 definido pelas coordenadas N: 7.452.696,228 m e E: 446.575,746 m, com azimute de 263°57'39" e distância de 0,45 m, deste segue até o ponto P2911 definido pelas coordenadas N: 7.452.696,220 m e E: 446.575,671 m, com azimute de 263°31'43" e distância de 0,08 m, deste segue até o ponto P2912 definido pelas coordenadas N: 7.452.696,166 m e E: 446.575,221 m, com azimute de 263°05'47" e distância de 0,45 m, deste segue até o ponto P2913 definido pelas coordenadas N: 7.452.696,156 m e E: 446.575,146 m, com azimute de 262°39'50" e distância de 0,08 m, deste segue até o ponto P2914 definido pelas coordenadas N: 7.452.696,095 m e E: 446.574,698 m, com azimute de 262°13'54" e distância de 0,45 m, deste segue até o ponto P2915 definido pelas coordenadas N: 7.452.696,084 m e E: 446.574,623 m, com azimute de 261°47'58" e distância de 0,08 m, deste segue até o ponto P2916 definido pelas coordenadas N: 7.452.696,016 m e E: 446.574,175 m, com azimute de 261°22'01" e distância de 0,45 m, deste segue até o ponto P2917 definido pelas coordenadas N: 7.452.696,004 m e E: 446.574,101 m, com azimute de 260°56'05" e distância de 0,08 m, deste segue até o ponto P2918 definido pelas coordenadas N: 7.452.695,929 m e E: 446.573,654 m, com azimute de 260°30'08" e distância de 0,45 m, deste segue até o ponto P2919 definido pelas coordenadas N: 7.452.695,916 m e E: 446.573,580 m, com azimute de 260°04'12" e distância de 0,08 m, deste segue até o ponto P2920 definido pelas coordenadas N: 7.452.695,835 m e E: 446.573,135 m, com azimute de 259°38'16" e distância de 0,45 m, deste segue até o ponto P2921 definido pelas coordenadas N: 7.452.695,821 m e E: 446.573,061 m, com azimute de 259°12'19" e distância de 0,08 m, deste segue até o ponto P2922 definido pelas coordenadas N: 7.452.695,733 m e E: 446.572,617 m, com azimute de 258°46'23" e distância de 0,45 m, deste segue até o ponto P2923 definido pelas coordenadas N: 7.452.695,725 m e E: 446.572,580 m, com azimute de 258°33'25" e distância de 0,04 m, deste segue até o ponto P2924 definido pelas coordenadas N: 7.452.695,354 m e E: 446.570,782 m, com azimute de 258°20'27" e distância de 1,84 m, deste segue até o ponto P2925 definido pelas coordenadas N: 7.452.694,924 m e E: 446.567,839 m, com azimute de 261°41'23" e distância de 2,97 m, deste segue até o ponto P2926 definido pelas coordenadas N: 7.452.694,919 m e E: 446.567,801 m, com azimute de 261°28'06" e distância de 0,04 m, deste segue até o ponto P2927 definido pelas coordenadas N: 7.452.694,848 m e E: 446.567,343 m, com azimute de 261°14'49" e distância de 0,46 m, deste segue até o ponto P2928 definido pelas coordenadas N: 7.452.694,836 m e E: 446.567,266 m, com azimute de 260°48'14" e distância de 0,08 m, deste segue até o ponto P2929 definido pelas coordenadas N: 7.452.694,758 m e E: 446.566,809 m, com azimute de

260°21'40" e distância de 0,46 m, deste segue até o ponto P2930 definido pelas coordenadas N: 7.452.694,745 m e E: 446.566,733 m, com azimute de 259°55'05" e distância de 0,08 m, deste segue até o ponto P2931 definido pelas coordenadas N: 7.452.694,660 m e E: 446.566,277 m, com azimute de 259°28'31" e distância de 0,46 m, deste segue até o ponto P2932 definido pelas coordenadas N: 7.452.694,645 m e E: 446.566,201 m, com azimute de 259°01'56" e distância de 0,08 m, deste segue até o ponto P2933 definido pelas coordenadas N: 7.452.694,553 m e E: 446.565,747 m, com azimute de 258°35'22" e distância de 0,46 m, deste segue até o ponto P2934 definido pelas coordenadas N: 7.452.694,538 m e E: 446.565,671 m, com azimute de 258°08'47" e distância de 0,08 m, deste segue até o ponto P2935 definido pelas coordenadas N: 7.452.694,439 m e E: 446.565,218 m, com azimute de 257°42'13" e distância de 0,46 m, deste segue até o ponto P2936 definido pelas coordenadas N: 7.452.694,422 m e E: 446.565,142 m, com azimute de 257°15'38" e distância de 0,08 m, deste segue até o ponto P2937 definido pelas coordenadas N: 7.452.694,316 m e E: 446.564,691 m, com azimute de 256°49'04" e distância de 0,46 m, deste segue até o ponto P2938 definido pelas coordenadas N: 7.452.694,298 m e E: 446.564,616 m, com azimute de 256°22'29" e distância de 0,08 m, deste segue até o ponto P2939 definido pelas coordenadas N: 7.452.694,185 m e E: 446.564,166 m, com azimute de 255°55'55" e distância de 0,46 m, deste segue até o ponto P2940 definido pelas coordenadas N: 7.452.694,166 m e E: 446.564,091 m, com azimute de 255°29'21" e distância de 0,08 m, deste segue até o ponto P2941 definido pelas coordenadas N: 7.452.694,046 m e E: 446.563,643 m, com azimute de 255°02'46" e distância de 0,46 m, deste segue até o ponto P2942 definido pelas coordenadas N: 7.452.694,025 m e E: 446.563,568 m, com azimute de 254°36'12" e distância de 0,08 m, deste segue até o ponto P2943 definido pelas coordenadas N: 7.452.693,899 m e E: 446.563,122 m, com azimute de 254°09'37" e distância de 0,46 m, deste segue até o ponto P2944 definido pelas coordenadas N: 7.452.693,877 m e E: 446.563,048 m, com azimute de 253°43'03" e distância de 0,08 m, deste segue até o ponto P2945 definido pelas coordenadas N: 7.452.693,744 m e E: 446.562,604 m, com azimute de 253°16'28" e distância de 0,46 m, deste segue até o ponto P2946 definido pelas coordenadas N: 7.452.693,721 m e E: 446.562,530 m, com azimute de 252°49'54" e distância de 0,08 m, deste segue até o ponto P2947 definido pelas coordenadas N: 7.452.693,580 m e E: 446.562,088 m, com azimute de 252°23'19" e distância de 0,46 m, deste segue até o ponto P2948 definido pelas coordenadas N: 7.452.693,557 m e E: 446.562,014 m, com azimute de 251°56'45" e distância de 0,08 m, deste segue até o ponto P2949 definido pelas coordenadas N: 7.452.693,409 m e E: 446.561,574 m, com azimute de 251°30'10" e distância de 0,46 m, deste segue até o ponto P2950 definido pelas coordenadas N: 7.452.693,384 m e E: 446.561,501 m, com azimute de 251°03'36" e distância de 0,08 m, deste segue até o ponto P2951 definido pelas coordenadas N: 7.452.693,230 m e E: 446.561,064 m, com azimute de 250°37'01" e distância de 0,46 m, deste segue até o ponto P2952 definido pelas coordenadas N: 7.452.693,204 m e E: 446.560,991 m, com azimute de 250°10'27" e distância de 0,08 m, deste segue até o ponto P2953 definido pelas coordenadas N: 7.452.693,043 m e E: 446.560,556 m, com azimute de 249°43'52" e distância de 0,46 m, deste segue até o ponto P2954 definido pelas coordenadas N: 7.452.693,016 m e E: 446.560,484 m, com azimute de 249°17'18" e distância de 0,08 m, deste segue até o ponto P2955 definido pelas coordenadas N: 7.452.692,849 m e E: 446.560,051 m, com azimute de 248°50'44" e distância de 0,46 m, deste segue até o ponto P2956 definido pelas coordenadas N: 7.452.692,820 m e E: 446.559,979 m, com azimute de 248°24'09" e distância de 0,08 m, deste segue até o ponto P2957 definido pelas coordenadas N: 7.452.692,646 m e E: 446.559,549 m, com azimute de 247°57'35" e distância de 0,46 m, deste segue até o ponto P2958 definido pelas coordenadas N: 7.452.692,617 m e E: 446.559,478 m, com azimute de 247°31'00" e distância de 0,08 m, deste segue até o ponto P2959 definido pelas coordenadas N: 7.452.692,436 m e E: 446.559,051 m, com azimute de 247°04'26" e distância de 0,46 m, deste segue até o ponto P2960 definido pelas coordenadas N: 7.452.692,421 m e E: 446.559,015 m, com azimute de 246°51'08" e distância de 0,04 m, deste segue até o ponto P2961 definido pelas coordenadas N: 7.452.690,865 m e E: 446.555,416 m, com azimute de 246°37'51" e distância de 3,92 m, deste segue até o ponto P2962 definido pelas coordenadas N: 7.452.690,850 m e E: 446.555,379 m, com azimute de 246°24'11" e distância de 0,04 m, deste segue até o

ponto **P2963** definido pelas coordenadas N: **7.452.690,657** m e E: **446.554,943** m, com azimute de **246°10'31"** e distância de **0,48** m, deste segue até o ponto **P2964** definido pelas coordenadas N: **7.452.690,624** m e E: **446.554,870** m, com azimute de **245°43'11"** e distância de **0,08** m, deste segue até o ponto **P2965** definido pelas coordenadas N: **7.452.690,425** m e E: **446.554,437** m, com azimute de **245°15'51"** e distância de **0,48** m, deste segue até o ponto **P2966** definido pelas coordenadas N: **7.452.690,391** m e E: **446.554,365** m, com azimute de **244°48'31"** e distância de **0,08** m, deste segue até o ponto **P2967** definido pelas coordenadas N: **7.452.690,184** m e E: **446.553,935** m, com azimute de **244°21'10"** e distância de **0,48** m, deste segue até o ponto **P2968** definido pelas coordenadas N: **7.452.690,149** m e E: **446.553,864** m, com azimute de **243°53'50"** e distância de **0,08** m, deste segue até o ponto **P2969** definido pelas coordenadas N: **7.452.689,936** m e E: **446.553,437** m, com azimute de **243°26'30"** e distância de **0,48** m, deste segue até o ponto **P2970** definido pelas coordenadas N: **7.452.689,900** m e E: **446.553,366** m, com azimute de **242°59'10"** e distância de **0,08** m, deste segue até o ponto **P2971** definido pelas coordenadas N: **7.452.689,680** m e E: **446.552,943** m, com azimute de **242°31'50"** e distância de **0,48** m, deste segue até o ponto **P2972** definido pelas coordenadas N: **7.452.689,642** m e E: **446.552,872** m, com azimute de **242°04'30"** e distância de **0,08** m, deste segue até o ponto **P2973** definido pelas coordenadas N: **7.452.689,416** m e E: **446.552,453** m, com azimute de **241°37'09"** e distância de **0,48** m, deste segue até o ponto **P2974** definido pelas coordenadas N: **7.452.689,377** m e E: **446.552,383** m, com azimute de **241°09'49"** e distância de **0,08** m, deste segue até o ponto **P2975** definido pelas coordenadas N: **7.452.689,144** m e E: **446.551,967** m, com azimute de **240°42'29"** e distância de **0,48** m, deste segue até o ponto **P2976** definido pelas coordenadas N: **7.452.689,104** m e E: **446.551,898** m, com azimute de **240°15'09"** e distância de **0,08** m, deste segue até o ponto **P2977** definido pelas coordenadas N: **7.452.688,864** m e E: **446.551,486** m, com azimute de **239°47'49"** e distância de **0,48** m, deste segue até o ponto **P2978** definido pelas coordenadas N: **7.452.688,824** m e E: **446.551,417** m, com azimute de **239°20'29"** e distância de **0,08** m, deste segue até o ponto **P2979** definido pelas coordenadas N: **7.452.688,577** m e E: **446.551,009** m, com azimute de **238°53'09"** e distância de **0,48** m, deste segue até o ponto **P2980** definido pelas coordenadas N: **7.452.688,536** m e E: **446.550,941** m, com azimute de **238°25'48"** e distância de **0,08** m, deste segue até o ponto **P2981** definido pelas coordenadas N: **7.452.688,283** m e E: **446.550,536** m, com azimute de **237°58'28"** e distância de **0,48** m, deste segue até o ponto **P2982** definido pelas coordenadas N: **7.452.688,240** m e E: **446.550,469** m, com azimute de **237°31'08"** e distância de **0,08** m, deste segue até o ponto **P2983** definido pelas coordenadas N: **7.452.687,981** m e E: **446.550,069** m, com azimute de **237°03'48"** e distância de **0,48** m, deste segue até o ponto **P2984** definido pelas coordenadas N: **7.452.687,937** m e E: **446.550,003** m, com azimute de **236°36'28"** e distância de **0,08** m, deste segue até o ponto **P2985** definido pelas coordenadas N: **7.452.687,671** m e E: **446.549,606** m, com azimute de **236°09'08"** e distância de **0,48** m, deste segue até o ponto **P2986** definido pelas coordenadas N: **7.452.687,626** m e E: **446.549,541** m, com azimute de **235°41'47"** e distância de **0,08** m, deste segue até o ponto **P2987** definido pelas coordenadas N: **7.452.687,354** m e E: **446.549,149** m, com azimute de **235°14'27"** e distância de **0,48** m, deste segue até o ponto **P2988** definido pelas coordenadas N: **7.452.687,308** m e E: **446.549,084** m, com azimute de **234°47'07"** e distância de **0,08** m, deste segue até o ponto **P2989** definido pelas coordenadas N: **7.452.687,030** m e E: **446.548,696** m, com azimute de **234°19'47"** e distância de **0,48** m, deste segue até o ponto **P2990** definido pelas coordenadas N: **7.452.686,983** m e E: **446.548,632** m, com azimute de **233°52'27"** e distância de **0,08** m, deste segue até o ponto **P2991** definido pelas coordenadas N: **7.452.686,699** m e E: **446.548,249** m, com azimute de **233°25'07"** e distância de **0,48** m, deste segue até o ponto **P2992** definido pelas coordenadas N: **7.452.686,651** m e E: **446.548,185** m, com azimute de **232°57'47"** e distância de **0,08** m, deste segue até o ponto **P2993** definido pelas coordenadas N: **7.452.686,361** m e E: **446.547,807** m, com azimute de **232°30'26"** e distância de **0,48** m, deste segue até o ponto **P2994** definido pelas coordenadas N: **7.452.686,312** m e E: **446.547,744** m, com azimute de **232°03'06"** e distância de **0,08** m, deste segue até o ponto **P2995** definido pelas coordenadas N: **7.452.686,015** m e E: **446.547,370** m, com azimute de **231°35'46"** e distância de **0,48** m, deste segue até o ponto **P2996** definido pelas coordenadas N:

7.452.685,966 m e E: 446.547,308 m, com azimute de **231°08'26"** e distância de **0,08** m, deste segue até o ponto **P2997** definido pelas coordenadas N: **7.452.685,663** m e E: **446.546,939** m, com azimute de **230°41'06"** e distância de **0,48** m, deste segue até o ponto **P2998** definido pelas coordenadas N: **7.452.685,612** m e E: **446.546,878** m, com azimute de **230°13'46"** e distância de **0,08** m, deste segue até o ponto **P2999** definido pelas coordenadas N: **7.452.685,304** m e E: **446.546,514** m, com azimute de **229°46'25"** e distância de **0,48** m, deste segue até o ponto **P3000** definido pelas coordenadas N: **7.452.685,252** m e E: **446.546,453** m, com azimute de **229°19'05"** e distância de **0,08** m, deste segue até o ponto **P3001** definido pelas coordenadas N: **7.452.684,939** m e E: **446.546,094** m, com azimute de **228°51'45"** e distância de **0,48** m, deste segue até o ponto **P3002** definido pelas coordenadas N: **7.452.684,886** m e E: **446.546,035** m, com azimute de **228°24'25"** e distância de **0,08** m, deste segue até o ponto **P3003** definido pelas coordenadas N: **7.452.684,566** m e E: **446.545,680** m, com azimute de **227°57'05"** e distância de **0,48** m, deste segue até o ponto **P3004** definido pelas coordenadas N: **7.452.684,513** m e E: **446.545,622** m, com azimute de **227°29'45"** e distância de **0,08** m, deste segue até o ponto **P3005** definido pelas coordenadas N: **7.452.684,187** m e E: **446.545,273** m, com azimute de **227°02'25"** e distância de **0,48** m, deste segue até o ponto **P3006** definido pelas coordenadas N: **7.452.684,133** m e E: **446.545,215** m, com azimute de **226°35'04"** e distância de **0,08** m, deste segue até o ponto **P3007** definido pelas coordenadas N: **7.452.683,802** m e E: **446.544,871** m, com azimute de **226°07'44"** e distância de **0,48** m, deste segue até o ponto **P3008** definido pelas coordenadas N: **7.452.683,747** m e E: **446.544,814** m, com azimute de **225°40'24"** e distância de **0,08** m, deste segue até o ponto **P3009** definido pelas coordenadas N: **7.452.683,410** m e E: **446.544,475** m, com azimute de **225°13'04"** e distância de **0,48** m, deste segue até o ponto **P3010** definido pelas coordenadas N: **7.452.683,354** m e E: **446.544,419** m, com azimute de **224°45'44"** e distância de **0,08** m, deste segue até o ponto **P3011** definido pelas coordenadas N: **7.452.683,013** m e E: **446.544,086** m, com azimute de **224°18'24"** e distância de **0,48** m, deste segue até o ponto **P3012** definido pelas coordenadas N: **7.452.682,955** m e E: **446.544,031** m, com azimute de **223°51'03"** e distância de **0,08** m, deste segue até o ponto **P3013** definido pelas coordenadas N: **7.452.682,609** m e E: **446.543,703** m, com azimute de **223°23'43"** e distância de **0,48** m, deste segue até o ponto **P3014** definido pelas coordenadas N: **7.452.682,550** m e E: **446.543,649** m, com azimute de **222°56'23"** e distância de **0,08** m, deste segue até o ponto **P3015** definido pelas coordenadas N: **7.452.682,199** m e E: **446.543,327** m, com azimute de **222°29'03"** e distância de **0,48** m, deste segue até o ponto **P3016** definido pelas coordenadas N: **7.452.682,188** m e E: **446.543,317** m, com azimute de **222°01'43"** e distância de **0,01** m, deste segue até o ponto **P3017** definido pelas coordenadas N: **7.452.682,135** m e E: **446.543,211** m, com azimute de **243°39'32"** e distância de **0,12** m, deste segue até o ponto **P3018** definido pelas coordenadas N: **7.452.682,101** m e E: **446.543,143** m, com azimute de **243°13'26"** e distância de **0,08** m, deste segue até o ponto **P3019** definido pelas coordenadas N: **7.452.681,892** m e E: **446.542,738** m, com azimute de **242°47'20"** e distância de **0,46** m, deste segue até o ponto **P3020** definido pelas coordenadas N: **7.452.681,857** m e E: **446.542,670** m, com azimute de **242°21'14"** e distância de **0,08** m, deste segue até o ponto **P3021** definido pelas coordenadas N: **7.452.681,643** m e E: **446.542,268** m, com azimute de **241°55'07"** e distância de **0,46** m, deste segue até o ponto **P3022** definido pelas coordenadas N: **7.452.681,607** m e E: **446.542,202** m, com azimute de **241°29'01"** e distância de **0,08** m, deste segue até o ponto **P3023** definido pelas coordenadas N: **7.452.681,386** m e E: **446.541,803** m, com azimute de **241°02'55"** e distância de **0,46** m, deste segue até o ponto **P3024** definido pelas coordenadas N: **7.452.681,349** m e E: **446.541,737** m, com azimute de **240°36'49"** e distância de **0,08** m, deste segue até o ponto **P3025** definido pelas coordenadas N: **7.452.681,122** m e E: **446.541,342** m, com azimute de **240°10'43"** e distância de **0,46** m, deste segue até o ponto **P3026** definido pelas coordenadas N: **7.452.681,103** m e E: **446.541,309** m, com azimute de **239°57'40"** e distância de **0,04** m, deste segue até o ponto **P3027** definido pelas coordenadas N: **7.452.679,548** m e E: **446.538,642** m, com azimute de **239°44'37"** e distância de **3,09** m, deste segue até o ponto **P3028** definido pelas coordenadas N: **7.452.679,528** m e E: **446.538,609** m, com azimute de **239°31'07"** e distância de **0,04** m, deste segue até o ponto **P3029** definido pelas coordenadas N: **7.452.679,287** m e E: **446.538,203** m, com azimute de

239°17'36" e distância de 0,47 m, deste segue até o ponto P3030 definido pelas coordenadas N: 7.452.679,247 m e E: 446.538,136 m, com azimute de 238°50'36" e distância de 0,08 m, deste segue até o ponto P3031 definido pelas coordenadas N: 7.452.678,999 m e E: 446.537,735 m, com azimute de 238°23'35" e distância de 0,47 m, deste segue até o ponto P3032 definido pelas coordenadas N: 7.452.678,958 m e E: 446.537,668 m, com azimute de 237°56'34" e distância de 0,08 m, deste segue até o ponto P3033 definido pelas coordenadas N: 7.452.678,704 m e E: 446.537,270 m, com azimute de 237°29'34" e distância de 0,47 m, deste segue até o ponto P3034 definido pelas coordenadas N: 7.452.678,662 m e E: 446.537,205 m, com azimute de 237°02'33" e distância de 0,08 m, deste segue até o ponto P3035 definido pelas coordenadas N: 7.452.678,402 m e E: 446.536,811 m, com azimute de 236°35'32" e distância de 0,47 m, deste segue até o ponto P3036 definido pelas coordenadas N: 7.452.678,358 m e E: 446.536,746 m, com azimute de 236°08'32" e distância de 0,08 m, deste segue até o ponto P3037 definido pelas coordenadas N: 7.452.678,093 m e E: 446.536,356 m, com azimute de 235°41'31" e distância de 0,47 m, deste segue até o ponto P3038 definido pelas coordenadas N: 7.452.678,048 m e E: 446.536,292 m, com azimute de 235°14'31" e distância de 0,08 m, deste segue até o ponto P3039 definido pelas coordenadas N: 7.452.677,776 m e E: 446.535,907 m, com azimute de 234°47'30" e distância de 0,47 m, deste segue até o ponto P3040 definido pelas coordenadas N: 7.452.677,730 m e E: 446.535,843 m, com azimute de 234°20'29" e distância de 0,08 m, deste segue até o ponto P3041 definido pelas coordenadas N: 7.452.677,452 m e E: 446.535,462 m, com azimute de 233°53'29" e distância de 0,47 m, deste segue até o ponto P3042 definido pelas coordenadas N: 7.452.677,406 m e E: 446.535,399 m, com azimute de 233°26'28" e distância de 0,08 m, deste segue até o ponto P3043 definido pelas coordenadas N: 7.452.677,122 m e E: 446.535,022 m, com azimute de 232°59'27" e distância de 0,47 m, deste segue até o ponto P3044 definido pelas coordenadas N: 7.452.677,074 m e E: 446.534,960 m, com azimute de 232°32'27" e distância de 0,08 m, deste segue até o ponto P3045 definido pelas coordenadas N: 7.452.676,784 m e E: 446.534,588 m, com azimute de 232°05'26" e distância de 0,47 m, deste segue até o ponto P3046 definido pelas coordenadas N: 7.452.676,736 m e E: 446.534,526 m, com azimute de 231°38'26" e distância de 0,08 m, deste segue até o ponto P3047 definido pelas coordenadas N: 7.452.676,440 m e E: 446.534,159 m, com azimute de 231°11'25" e distância de 0,47 m, deste segue até o ponto P3048 definido pelas coordenadas N: 7.452.676,390 m e E: 446.534,098 m, com azimute de 230°44'24" e distância de 0,08 m, deste segue até o ponto P3049 definido pelas coordenadas N: 7.452.676,089 m e E: 446.533,736 m, com azimute de 230°17'24" e distância de 0,47 m, deste segue até o ponto P3050 definido pelas coordenadas N: 7.452.676,039 m e E: 446.533,676 m, com azimute de 229°50'23" e distância de 0,08 m, deste segue até o ponto P3051 definido pelas coordenadas N: 7.452.675,732 m e E: 446.533,318 m, com azimute de 229°23'22" e distância de 0,47 m, deste segue até o ponto P3052 definido pelas coordenadas N: 7.452.675,680 m e E: 446.533,258 m, com azimute de 228°56'22" e distância de 0,08 m, deste segue até o ponto P3053 definido pelas coordenadas N: 7.452.675,368 m e E: 446.532,905 m, com azimute de 228°29'21" e distância de 0,47 m, deste segue até o ponto P3054 definido pelas coordenadas N: 7.452.675,315 m e E: 446.532,847 m, com azimute de 228°02'20" e distância de 0,08 m, deste segue até o ponto P3055 definido pelas coordenadas N: 7.452.674,997 m e E: 446.532,499 m, com azimute de 227°35'20" e distância de 0,47 m, deste segue até o ponto P3056 definido pelas coordenadas N: 7.452.674,944 m e E: 446.532,441 m, com azimute de 227°08'19" e distância de 0,08 m, deste segue até o ponto P3057 definido pelas coordenadas N: 7.452.674,620 m e E: 446.532,098 m, com azimute de 226°41'19" e distância de 0,47 m, deste segue até o ponto P3058 definido pelas coordenadas N: 7.452.674,566 m e E: 446.532,042 m, com azimute de 226°14'18" e distância de 0,08 m, deste segue até o ponto P3059 definido pelas coordenadas N: 7.452.674,237 m e E: 446.531,704 m, com azimute de 225°47'17" e distância de 0,47 m, deste segue até o ponto P3060 definido pelas coordenadas N: 7.452.674,182 m e E: 446.531,648 m, com azimute de 225°20'17" e distância de 0,08 m, deste segue até o ponto P3061 definido pelas coordenadas N: 7.452.673,848 m e E: 446.531,315 m, com azimute de 224°53'16" e distância de 0,47 m, deste segue até o ponto P3062 definido pelas coordenadas N: 7.452.673,792 m e E: 446.531,260 m, com azimute de 224°26'15" e distância de 0,08 m, deste segue até o

ponto **P3063** definido pelas coordenadas N: **7.452.673,453** m e E: **446.530,933** m, com azimute de **223°59'15"** e distância de **0,47** m, deste segue até o ponto **P3064** definido pelas coordenadas N: **7.452.673,396** m e E: **446.530,879** m, com azimute de **223°32'14"** e distância de **0,08** m, deste segue até o ponto **P3065** definido pelas coordenadas N: **7.452.673,052** m e E: **446.530,557** m, com azimute de **223°05'14"** e distância de **0,47** m, deste segue até o ponto **P3066** definido pelas coordenadas N: **7.452.672,994** m e E: **446.530,503** m, com azimute de **222°38'13"** e distância de **0,08** m, deste segue até o ponto **P3067** definido pelas coordenadas N: **7.452.672,645** m e E: **446.530,187** m, com azimute de **222°11'12"** e distância de **0,47** m, deste segue até o ponto **P3068** definido pelas coordenadas N: **7.452.672,586** m e E: **446.530,134** m, com azimute de **221°44'12"** e distância de **0,08** m, deste segue até o ponto **P3069** definido pelas coordenadas N: **7.452.672,289** m e E: **446.529,874** m, com azimute de **221°17'11"** e distância de **0,40** m, deste segue até o ponto **P3070** definido pelas coordenadas N: **7.452.672,273** m e E: **446.529,841** m, com azimute de **243°11'59"** e distância de **0,04** m, deste segue até o ponto **P3071** definido pelas coordenadas N: **7.452.672,057** m e E: **446.529,422** m, com azimute de **242°44'58"** e distância de **0,47** m, deste segue até o ponto **P3072** definido pelas coordenadas N: **7.452.672,020** m e E: **446.529,353** m, com azimute de **242°17'58"** e distância de **0,08** m, deste segue até o ponto **P3073** definido pelas coordenadas N: **7.452.671,984** m e E: **446.529,286** m, com azimute de **241°50'58"** e distância de **0,08** m, deste segue até o ponto **P3074** definido pelas coordenadas N: **7.452.671,894** m e E: **446.528,980** m, com azimute de **253°36'32"** e distância de **0,32** m, deste segue até o ponto **P3075** definido pelas coordenadas N: **7.452.671,872** m e E: **446.528,905** m, com azimute de **253°09'47"** e distância de **0,08** m, deste segue até o ponto **P3076** definido pelas coordenadas N: **7.452.671,733** m e E: **446.528,459** m, com azimute de **252°43'02"** e distância de **0,47** m, deste segue até o ponto **P3077** definido pelas coordenadas N: **7.452.671,709** m e E: **446.528,385** m, com azimute de **252°16'17"** e distância de **0,08** m, deste segue até o ponto **P3078** definido pelas coordenadas N: **7.452.671,564** m e E: **446.527,942** m, com azimute de **251°49'32"** e distância de **0,47** m, deste segue até o ponto **P3079** definido pelas coordenadas N: **7.452.671,539** m e E: **446.527,868** m, com azimute de **251°22'47"** e distância de **0,08** m, deste segue até o ponto **P3080** definido pelas coordenadas N: **7.452.671,387** m e E: **446.527,427** m, com azimute de **250°56'03"** e distância de **0,47** m, deste segue até o ponto **P3081** definido pelas coordenadas N: **7.452.671,361** m e E: **446.527,354** m, com azimute de **250°29'18"** e distância de **0,08** m, deste segue até o ponto **P3082** definido pelas coordenadas N: **7.452.671,201** m e E: **446.526,915** m, com azimute de **250°02'33"** e distância de **0,47** m, deste segue até o ponto **P3083** definido pelas coordenadas N: **7.452.671,174** m e E: **446.526,842** m, com azimute de **249°35'48"** e distância de **0,08** m, deste segue até o ponto **P3084** definido pelas coordenadas N: **7.452.671,008** m e E: **446.526,406** m, com azimute de **249°09'03"** e distância de **0,47** m, deste segue até o ponto **P3085** definido pelas coordenadas N: **7.452.670,980** m e E: **446.526,333** m, com azimute de **248°42'18"** e distância de **0,08** m, deste segue até o ponto **P3086** definido pelas coordenadas N: **7.452.670,807** m e E: **446.525,899** m, com azimute de **248°15'33"** e distância de **0,47** m, deste segue até o ponto **P3087** definido pelas coordenadas N: **7.452.670,777** m e E: **446.525,827** m, com azimute de **247°48'48"** e distância de **0,08** m, deste segue até o ponto **P3088** definido pelas coordenadas N: **7.452.670,598** m e E: **446.525,397** m, com azimute de **247°22'04"** e distância de **0,47** m, deste segue até o ponto **P3089** definido pelas coordenadas N: **7.452.670,567** m e E: **446.525,325** m, com azimute de **246°55'19"** e distância de **0,08** m, deste segue até o ponto **P3090** definido pelas coordenadas N: **7.452.670,381** m e E: **446.524,897** m, com azimute de **246°28'34"** e distância de **0,47** m, deste segue até o ponto **P3091** definido pelas coordenadas N: **7.452.670,349** m e E: **446.524,826** m, com azimute de **246°01'49"** e distância de **0,08** m, deste segue até o ponto **P3092** definido pelas coordenadas N: **7.452.670,156** m e E: **446.524,401** m, com azimute de **245°35'04"** e distância de **0,47** m, deste segue até o ponto **P3093** definido pelas coordenadas N: **7.452.670,124** m e E: **446.524,330** m, com azimute de **245°08'19"** e distância de **0,08** m, deste segue até o ponto **P3094** definido pelas coordenadas N: **7.452.669,924** m e E: **446.523,908** m, com azimute de **244°41'34"** e distância de **0,47** m, deste segue até o ponto **P3095** definido pelas coordenadas N: **7.452.669,890** m e E: **446.523,838** m, com azimute de **244°14'50"** e distância de **0,08** m, deste segue até o ponto **P3096** definido pelas coordenadas N:

7.452.669,684 m e E: 446.523,419 m, com azimute de 243°48'05" e distância de 0,47 m, deste segue até o ponto P3097 definido pelas coordenadas N: 7.452.669,649 m e E: 446.523,350 m, com azimute de 243°21'20" e distância de 0,08 m, deste segue até o ponto P3098 definido pelas coordenadas N: 7.452.669,437 m e E: 446.522,934 m, com azimute de 242°54'35" e distância de 0,47 m, deste segue até o ponto P3099 definido pelas coordenadas N: 7.452.669,419 m e E: 446.522,899 m, com azimute de 242°41'13" e distância de 0,04 m, deste segue até o ponto P3100 definido pelas coordenadas N: 7.452.666,708 m e E: 446.517,700 m, com azimute de 242°27'50" e distância de 5,86 m, deste segue até o ponto P3101 definido pelas coordenadas N: 7.452.666,691 m e E: 446.517,668 m, com azimute de 242°15'27" e distância de 0,04 m, deste segue até o ponto P3102 definido pelas coordenadas N: 7.452.666,489 m e E: 446.517,286 m, com azimute de 242°03'04" e distância de 0,43 m, deste segue até o ponto P3103 definido pelas coordenadas N: 7.452.666,455 m e E: 446.517,223 m, com azimute de 241°38'19" e distância de 0,07 m, deste segue até o ponto P3104 definido pelas coordenadas N: 7.452.666,246 m e E: 446.516,844 m, com azimute de 241°13'33" e distância de 0,43 m, deste segue até o ponto P3105 definido pelas coordenadas N: 7.452.666,211 m e E: 446.516,781 m, com azimute de 240°48'47" e distância de 0,07 m, deste segue até o ponto P3106 definido pelas coordenadas N: 7.452.665,998 m e E: 446.516,406 m, com azimute de 240°24'01" e distância de 0,43 m, deste segue até o ponto P3107 definido pelas coordenadas N: 7.452.665,962 m e E: 446.516,343 m, com azimute de 239°59'15" e distância de 0,07 m, deste segue até o ponto P3108 definido pelas coordenadas N: 7.452.665,743 m e E: 446.515,970 m, com azimute de 239°34'30" e distância de 0,43 m, deste segue até o ponto P3109 definido pelas coordenadas N: 7.452.665,725 m e E: 446.515,939 m, com azimute de 239°22'07" e distância de 0,04 m, deste segue até o ponto P3110 definido pelas coordenadas N: 7.452.662,584 m e E: 446.510,679 m, com azimute de 239°09'44" e distância de 6,13 m, deste segue até o ponto P3111 definido pelas coordenadas N: 7.452.659,323 m e E: 446.504,594 m, com azimute de 241°48'40" e distância de 6,90 m, deste segue até o ponto P3112 definido pelas coordenadas N: 7.452.659,305 m e E: 446.504,561 m, com azimute de 241°35'47" e distância de 0,04 m, deste segue até o ponto P3113 definido pelas coordenadas N: 7.452.659,089 m e E: 446.504,166 m, com azimute de 241°22'54" e distância de 0,45 m, deste segue até o ponto P3114 definido pelas coordenadas N: 7.452.659,053 m e E: 446.504,100 m, com azimute de 240°57'08" e distância de 0,07 m, deste segue até o ponto P3115 definido pelas coordenadas N: 7.452.658,832 m e E: 446.503,709 m, com azimute de 240°31'22" e distância de 0,45 m, deste segue até o ponto P3116 definido pelas coordenadas N: 7.452.658,794 m e E: 446.503,644 m, com azimute de 240°05'36" e distância de 0,07 m, deste segue até o ponto P3117 definido pelas coordenadas N: 7.452.658,567 m e E: 446.503,256 m, com azimute de 239°39'51" e distância de 0,45 m, deste segue até o ponto P3118 definido pelas coordenadas N: 7.452.658,529 m e E: 446.503,191 m, com azimute de 239°14'05" e distância de 0,07 m, deste segue até o ponto P3119 definido pelas coordenadas N: 7.452.658,296 m e E: 446.502,807 m, com azimute de 238°48'19" e distância de 0,45 m, deste segue até o ponto P3120 definido pelas coordenadas N: 7.452.658,257 m e E: 446.502,743 m, com azimute de 238°22'33" e distância de 0,07 m, deste segue até o ponto P3121 definido pelas coordenadas N: 7.452.658,018 m e E: 446.502,362 m, com azimute de 237°56'47" e distância de 0,45 m, deste segue até o ponto P3122 definido pelas coordenadas N: 7.452.657,978 m e E: 446.502,299 m, com azimute de 237°31'01" e distância de 0,07 m, deste segue até o ponto P3123 definido pelas coordenadas N: 7.452.657,734 m e E: 446.501,921 m, com azimute de 237°05'16" e distância de 0,45 m, deste segue até o ponto P3124 definido pelas coordenadas N: 7.452.657,692 m e E: 446.501,859 m, com azimute de 236°39'30" e distância de 0,07 m, deste segue até o ponto P3125 definido pelas coordenadas N: 7.452.657,442 m e E: 446.501,485 m, com azimute de 236°13'44" e distância de 0,45 m, deste segue até o ponto P3126 definido pelas coordenadas N: 7.452.657,421 m e E: 446.501,454 m, com azimute de 236°00'51" e distância de 0,04 m, deste segue até o ponto P3127 definido pelas coordenadas N: 7.452.654,311 m e E: 446.496,877 m, com azimute de 235°47'58" e distância de 5,53 m, deste segue até o ponto P3128 definido pelas coordenadas N: 7.452.654,290 m e E: 446.496,846 m, com azimute de 235°35'26" e distância de 0,04 m, deste segue até o ponto P3129 definido pelas coordenadas N: 7.452.654,041 m e E: 446.496,486 m, com azimute de

235°22'53" e distância de **0,44** m, deste segue até o ponto **P3130** definido pelas coordenadas N: **7.452.654,000** m e E: **446.496,426** m, com azimute de **234°57'48"** e distância de **0,07** m, deste segue até o ponto **P3131** definido pelas coordenadas N: **7.452.653,746** m e E: **446.496,070** m, com azimute de **234°32'43"** e distância de **0,44** m, deste segue até o ponto **P3132** definido pelas coordenadas N: **7.452.653,703** m e E: **446.496,011** m, com azimute de **234°07'38"** e distância de **0,07** m, deste segue até o ponto **P3133** definido pelas coordenadas N: **7.452.653,444** m e E: **446.495,658** m, com azimute de **233°42'34"** e distância de **0,44** m, deste segue até o ponto **P3134** definido pelas coordenadas N: **7.452.653,422** m e E: **446.495,629** m, com azimute de **233°30'01"** e distância de **0,04** m, deste segue até o ponto **P3135** definido pelas coordenadas N: **7.452.652,338** m e E: **446.494,175** m, com azimute de **233°17'29"** e distância de **1,81** m, deste segue até o ponto **P3136** definido pelas coordenadas N: **7.452.652,275** m e E: **446.494,039** m, com azimute de **245°00'43"** e distância de **0,15** m, deste segue até o ponto **P3137** definido pelas coordenadas N: **7.452.652,241** m e E: **446.493,968** m, com azimute de **244°33'27"** e distância de **0,08** m, deste segue até o ponto **P3138** definido pelas coordenadas N: **7.452.652,033** m e E: **446.493,540** m, com azimute de **244°06'11"** e distância de **0,48** m, deste segue até o ponto **P3139** definido pelas coordenadas N: **7.452.651,998** m e E: **446.493,468** m, com azimute de **243°38'55"** e distância de **0,08** m, deste segue até o ponto **P3140** definido pelas coordenadas N: **7.452.651,783** m e E: **446.493,044** m, com azimute de **243°11'39"** e distância de **0,48** m, deste segue até o ponto **P3141** definido pelas coordenadas N: **7.452.651,747** m e E: **446.492,973** m, com azimute de **242°44'23"** e distância de **0,08** m, deste segue até o ponto **P3142** definido pelas coordenadas N: **7.452.651,526** m e E: **446.492,552** m, com azimute de **242°17'07"** e distância de **0,48** m, deste segue até o ponto **P3143** definido pelas coordenadas N: **7.452.651,488** m e E: **446.492,482** m, com azimute de **241°49'51"** e distância de **0,08** m, deste segue até o ponto **P3144** definido pelas coordenadas N: **7.452.651,260** m e E: **446.492,064** m, com azimute de **241°22'34"** e distância de **0,48** m, deste segue até o ponto **P3145** definido pelas coordenadas N: **7.452.651,222** m e E: **446.491,995** m, com azimute de **240°55'18"** e distância de **0,08** m, deste segue até o ponto **P3146** definido pelas coordenadas N: **7.452.650,987** m e E: **446.491,581** m, com azimute de **240°28'02"** e distância de **0,48** m, deste segue até o ponto **P3147** definido pelas coordenadas N: **7.452.650,947** m e E: **446.491,512** m, com azimute de **240°00'46"** e distância de **0,08** m, deste segue até o ponto **P3148** definido pelas coordenadas N: **7.452.650,706** m e E: **446.491,102** m, com azimute de **239°33'30"** e distância de **0,48** m, deste segue até o ponto **P3149** definido pelas coordenadas N: **7.452.650,666** m e E: **446.491,034** m, com azimute de **239°06'14"** e distância de **0,08** m, deste segue até o ponto **P3150** definido pelas coordenadas N: **7.452.650,418** m e E: **446.490,627** m, com azimute de **238°38'58"** e distância de **0,48** m, deste segue até o ponto **P3151** definido pelas coordenadas N: **7.452.650,376** m e E: **446.490,560** m, com azimute de **238°11'42"** e distância de **0,08** m, deste segue até o ponto **P3152** definido pelas coordenadas N: **7.452.650,122** m e E: **446.490,157** m, com azimute de **237°44'26"** e distância de **0,48** m, deste segue até o ponto **P3153** definido pelas coordenadas N: **7.452.650,079** m e E: **446.490,091** m, com azimute de **237°17'10"** e distância de **0,08** m, deste segue até o ponto **P3154** definido pelas coordenadas N: **7.452.649,819** m e E: **446.489,692** m, com azimute de **236°49'54"** e distância de **0,48** m, deste segue até o ponto **P3155** definido pelas coordenadas N: **7.452.649,775** m e E: **446.489,626** m, com azimute de **236°22'37"** e distância de **0,08** m, deste segue até o ponto **P3156** definido pelas coordenadas N: **7.452.649,508** m e E: **446.489,232** m, com azimute de **235°55'21"** e distância de **0,48** m, deste segue até o ponto **P3157** definido pelas coordenadas N: **7.452.649,463** m e E: **446.489,167** m, com azimute de **235°28'05"** e distância de **0,08** m, deste segue até o ponto **P3158** definido pelas coordenadas N: **7.452.649,190** m e E: **446.488,777** m, com azimute de **235°00'49"** e distância de **0,48** m, deste segue até o ponto **P3159** definido pelas coordenadas N: **7.452.649,144** m e E: **446.488,712** m, com azimute de **234°33'33"** e distância de **0,08** m, deste segue até o ponto **P3160** definido pelas coordenadas N: **7.452.648,865** m e E: **446.488,327** m, com azimute de **234°06'17"** e distância de **0,48** m, deste segue até o ponto **P3161** definido pelas coordenadas N: **7.452.648,818** m e E: **446.488,263** m, com azimute de **233°39'01"** e distância de **0,08** m, deste segue até o ponto **P3162** definido pelas coordenadas N: **7.452.648,533** m e E: **446.487,882** m, com azimute de **233°11'45"** e distância de **0,48** m, deste segue até o

ponto **P3163** definido pelas coordenadas N: **7.452.648,485** m e E: **446.487,819** m, com azimute de **232°44'29"** e distância de **0,08** m, deste segue até o ponto **P3164** definido pelas coordenadas N: **7.452.648,194** m e E: **446.487,442** m, com azimute de **232°17'13"** e distância de **0,48** m, deste segue até o ponto **P3165** definido pelas coordenadas N: **7.452.648,145** m e E: **446.487,380** m, com azimute de **231°49'57"** e distância de **0,08** m, deste segue até o ponto **P3166** definido pelas coordenadas N: **7.452.647,848** m e E: **446.487,008** m, com azimute de **231°22'40"** e distância de **0,48** m, deste segue até o ponto **P3167** definido pelas coordenadas N: **7.452.647,798** m e E: **446.486,946** m, com azimute de **230°55'24"** e distância de **0,08** m, deste segue até o ponto **P3168** definido pelas coordenadas N: **7.452.647,495** m e E: **446.486,579** m, com azimute de **230°28'08"** e distância de **0,48** m, deste segue até o ponto **P3169** definido pelas coordenadas N: **7.452.647,444** m e E: **446.486,519** m, com azimute de **230°00'52"** e distância de **0,08** m, deste segue até o ponto **P3170** definido pelas coordenadas N: **7.452.647,136** m e E: **446.486,156** m, com azimute de **229°33'36"** e distância de **0,48** m, deste segue até o ponto **P3171** definido pelas coordenadas N: **7.452.647,084** m e E: **446.486,096** m, com azimute de **229°06'20"** e distância de **0,08** m, deste segue até o ponto **P3172** definido pelas coordenadas N: **7.452.646,769** m e E: **446.485,739** m, com azimute de **228°39'04"** e distância de **0,48** m, deste segue até o ponto **P3173** definido pelas coordenadas N: **7.452.646,716** m e E: **446.485,680** m, com azimute de **228°11'48"** e distância de **0,08** m, deste segue até o ponto **P3174** definido pelas coordenadas N: **7.452.646,396** m e E: **446.485,328** m, com azimute de **227°44'32"** e distância de **0,48** m, deste segue até o ponto **P3175** definido pelas coordenadas N: **7.452.646,342** m e E: **446.485,269** m, com azimute de **227°17'16"** e distância de **0,08** m, deste segue até o ponto **P3176** definido pelas coordenadas N: **7.452.646,017** m e E: **446.484,922** m, com azimute de **226°50'00"** e distância de **0,48** m, deste segue até o ponto **P3177** definido pelas coordenadas N: **7.452.646,008** m e E: **446.484,913** m, com azimute de **226°22'44"** e distância de **0,01** m, deste segue até o ponto **P3178** definido pelas coordenadas N: **7.452.645,871** m e E: **446.484,676** m, com azimute de **240°01'19"** e distância de **0,27** m, deste segue até o ponto **P3179** definido pelas coordenadas N: **7.452.645,851** m e E: **446.484,642** m, com azimute de **239°47'28"** e distância de **0,04** m, deste segue até o ponto **P3180** definido pelas coordenadas N: **7.452.643,318** m e E: **446.480,331** m, com azimute de **239°33'37"** e distância de **5,00** m, deste segue até o ponto **P3181** definido pelas coordenadas N: **7.452.643,297** m e E: **446.480,296** m, com azimute de **239°19'26"** e distância de **0,04** m, deste segue até o ponto **P3182** definido pelas coordenadas N: **7.452.643,043** m e E: **446.479,871** m, com azimute de **239°05'15"** e distância de **0,49** m, deste segue até o ponto **P3183** definido pelas coordenadas N: **7.452.643,000** m e E: **446.479,801** m, com azimute de **238°36'54"** e distância de **0,08** m, deste segue até o ponto **P3184** definido pelas coordenadas N: **7.452.642,739** m e E: **446.479,380** m, com azimute de **238°08'32"** e distância de **0,49** m, deste segue até o ponto **P3185** definido pelas coordenadas N: **7.452.642,694** m e E: **446.479,310** m, com azimute de **237°40'11"** e distância de **0,08** m, deste segue até o ponto **P3186** definido pelas coordenadas N: **7.452.642,426** m e E: **446.478,894** m, com azimute de **237°11'49"** e distância de **0,49** m, deste segue até o ponto **P3187** definido pelas coordenadas N: **7.452.642,381** m e E: **446.478,825** m, com azimute de **236°43'27"** e distância de **0,08** m, deste segue até o ponto **P3188** definido pelas coordenadas N: **7.452.642,106** m e E: **446.478,414** m, com azimute de **236°15'06"** e distância de **0,49** m, deste segue até o ponto **P3189** definido pelas coordenadas N: **7.452.642,060** m e E: **446.478,346** m, com azimute de **235°46'44"** e distância de **0,08** m, deste segue até o ponto **P3190** definido pelas coordenadas N: **7.452.641,778** m e E: **446.477,939** m, com azimute de **235°18'22"** e distância de **0,49** m, deste segue até o ponto **P3191** definido pelas coordenadas N: **7.452.641,754** m e E: **446.477,905** m, com azimute de **235°04'12"** e distância de **0,04** m, deste segue até o ponto **P3192** definido pelas coordenadas N: **7.452.640,377** m e E: **446.475,950** m, com azimute de **234°50'01"** e distância de **2,39** m, deste segue até o ponto **P3193** definido pelas coordenadas N: **7.452.640,354** m e E: **446.475,918** m, com azimute de **234°36'34"** e distância de **0,04** m, deste segue até o ponto **P3194** definido pelas coordenadas N: **7.452.640,081** m e E: **446.475,536** m, com azimute de **234°23'06"** e distância de **0,47** m, deste segue até o ponto **P3195** definido pelas coordenadas N: **7.452.640,034** m e E: **446.475,473** m, com azimute de **233°56'12"** e distância de **0,08** m, deste segue até o ponto **P3196** definido pelas coordenadas N:

7.452.639,755 m e E: 446.475,095 m, com azimute de **233°29'17"** e distância de **0,47** m, deste segue até o ponto **P3197** definido pelas coordenadas N: **7.452.639,708** m e E: **446.475,033** m, com azimute de **233°02'22"** e distância de **0,08** m, deste segue até o ponto **P3198** definido pelas coordenadas N: **7.452.639,423** m e E: **446.474,659** m, com azimute de **232°35'28"** e distância de **0,47** m, deste segue até o ponto **P3199** definido pelas coordenadas N: **7.452.639,375** m e E: **446.474,598** m, com azimute de **232°08'33"** e distância de **0,08** m, deste segue até o ponto **P3200** definido pelas coordenadas N: **7.452.639,083** m e E: **446.474,229** m, com azimute de **231°41'39"** e distância de **0,47** m, deste segue até o ponto **P3201** definido pelas coordenadas N: **7.452.639,034** m e E: **446.474,168** m, com azimute de **231°14'44"** e distância de **0,08** m, deste segue até o ponto **P3202** definido pelas coordenadas N: **7.452.638,738** m e E: **446.473,804** m, com azimute de **230°47'49"** e distância de **0,47** m, deste segue até o ponto **P3203** definido pelas coordenadas N: **7.452.638,688** m e E: **446.473,744** m, com azimute de **230°20'55"** e distância de **0,08** m, deste segue até o ponto **P3204** definido pelas coordenadas N: **7.452.638,385** m e E: **446.473,385** m, com azimute de **229°54'00"** e distância de **0,47** m, deste segue até o ponto **P3205** definido pelas coordenadas N: **7.452.638,334** m e E: **446.473,325** m, com azimute de **229°27'06"** e distância de **0,08** m, deste segue até o ponto **P3206** definido pelas coordenadas N: **7.452.638,026** m e E: **446.472,971** m, com azimute de **229°00'11"** e distância de **0,47** m, deste segue até o ponto **P3207** definido pelas coordenadas N: **7.452.637,974** m e E: **446.472,912** m, com azimute de **228°33'16"** e distância de **0,08** m, deste segue até o ponto **P3208** definido pelas coordenadas N: **7.452.637,661** m e E: **446.472,562** m, com azimute de **228°06'22"** e distância de **0,47** m, deste segue até o ponto **P3209** definido pelas coordenadas N: **7.452.637,608** m e E: **446.472,504** m, com azimute de **227°39'27"** e distância de **0,08** m, deste segue até o ponto **P3210** definido pelas coordenadas N: **7.452.637,289** m e E: **446.472,160** m, com azimute de **227°12'33"** e distância de **0,47** m, deste segue até o ponto **P3211** definido pelas coordenadas N: **7.452.637,235** m e E: **446.472,103** m, com azimute de **226°45'38"** e distância de **0,08** m, deste segue até o ponto **P3212** definido pelas coordenadas N: **7.452.636,911** m e E: **446.471,763** m, com azimute de **226°18'43"** e distância de **0,47** m, deste segue até o ponto **P3213** definido pelas coordenadas N: **7.452.636,856** m e E: **446.471,707** m, com azimute de **225°51'49"** e distância de **0,08** m, deste segue até o ponto **P3214** definido pelas coordenadas N: **7.452.636,527** m e E: **446.471,372** m, com azimute de **225°24'54"** e distância de **0,47** m, deste segue até o ponto **P3215** definido pelas coordenadas N: **7.452.636,471** m e E: **446.471,317** m, com azimute de **224°57'59"** e distância de **0,08** m, deste segue até o ponto **P3216** definido pelas coordenadas N: **7.452.636,136** m e E: **446.470,988** m, com azimute de **224°31'05"** e distância de **0,47** m, deste segue até o ponto **P3217** definido pelas coordenadas N: **7.452.636,080** m e E: **446.470,933** m, com azimute de **224°04'10"** e distância de **0,08** m, deste segue até o ponto **P3218** definido pelas coordenadas N: **7.452.635,869** m e E: **446.470,732** m, com azimute de **223°37'16"** e distância de **0,29** m, deste segue até o ponto **P3219** definido pelas coordenadas N: **7.452.635,849** m e E: **446.470,686** m, com azimute de **246°19'23"** e distância de **0,05** m, deste segue até o ponto **P3220** definido pelas coordenadas N: **7.452.635,662** m e E: **446.470,268** m, com azimute de **245°53'11"** e distância de **0,46** m, deste segue até o ponto **P3221** definido pelas coordenadas N: **7.452.635,646** m e E: **446.470,234** m, com azimute de **245°40'05"** e distância de **0,04** m, deste segue até o ponto **P3222** definido pelas coordenadas N: **7.452.634,779** m e E: **446.468,335** m, com azimute de **245°26'58"** e distância de **2,09** m, deste segue até o ponto **P3223** definido pelas coordenadas N: **7.452.634,748** m e E: **446.468,242** m, com azimute de **251°33'54"** e distância de **0,10** m, deste segue até o ponto **P3224** definido pelas coordenadas N: **7.452.634,735** m e E: **446.468,205** m, com azimute de **251°20'21"** e distância de **0,04** m, deste segue até o ponto **P3225** definido pelas coordenadas N: **7.452.634,582** m e E: **446.467,757** m, com azimute de **251°06'48"** e distância de **0,47** m, deste segue até o ponto **P3226** definido pelas coordenadas N: **7.452.634,556** m e E: **446.467,683** m, com azimute de **250°39'42"** e distância de **0,08** m, deste segue até o ponto **P3227** definido pelas coordenadas N: **7.452.634,396** m e E: **446.467,238** m, com azimute de **250°12'36"** e distância de **0,47** m, deste segue até o ponto **P3228** definido pelas coordenadas N: **7.452.634,369** m e E: **446.467,164** m, com azimute de **249°45'30"** e distância de **0,08** m, deste segue até o ponto **P3229** definido pelas coordenadas N: **7.452.634,201** m e E: **446.466,721** m, com azimute de

249°18'24" e distância de 0,47 m, deste segue até o ponto P3230 definido pelas coordenadas N: 7.452.634,173 m e E: 446.466,648 m, com azimute de 248°51'18" e distância de 0,08 m, deste segue até o ponto P3231 definido pelas coordenadas N: 7.452.633,999 m e E: 446.466,208 m, com azimute de 248°24'12" e distância de 0,47 m, deste segue até o ponto P3232 definido pelas coordenadas N: 7.452.633,969 m e E: 446.466,135 m, com azimute de 247°57'06" e distância de 0,08 m, deste segue até o ponto P3233 definido pelas coordenadas N: 7.452.633,788 m e E: 446.465,698 m, com azimute de 247°30'00" e distância de 0,47 m, deste segue até o ponto P3234 definido pelas coordenadas N: 7.452.633,758 m e E: 446.465,625 m, com azimute de 247°02'54" e distância de 0,08 m, deste segue até o ponto P3235 definido pelas coordenadas N: 7.452.633,570 m e E: 446.465,191 m, com azimute de 246°35'48" e distância de 0,47 m, deste segue até o ponto P3236 definido pelas coordenadas N: 7.452.633,538 m e E: 446.465,119 m, com azimute de 246°08'42" e distância de 0,08 m, deste segue até o ponto P3237 definido pelas coordenadas N: 7.452.633,343 m e E: 446.464,688 m, com azimute de 245°41'36" e distância de 0,47 m, deste segue até o ponto P3238 definido pelas coordenadas N: 7.452.633,310 m e E: 446.464,617 m, com azimute de 245°14'30" e distância de 0,08 m, deste segue até o ponto P3239 definido pelas coordenadas N: 7.452.633,109 m e E: 446.464,189 m, com azimute de 244°47'24" e distância de 0,47 m, deste segue até o ponto P3240 definido pelas coordenadas N: 7.452.633,075 m e E: 446.464,118 m, com azimute de 244°20'18" e distância de 0,08 m, deste segue até o ponto P3241 definido pelas coordenadas N: 7.452.632,866 m e E: 446.463,693 m, com azimute de 243°53'12" e distância de 0,47 m, deste segue até o ponto P3242 definido pelas coordenadas N: 7.452.632,849 m e E: 446.463,658 m, com azimute de 243°39'39" e distância de 0,04 m, deste segue até o ponto P3243 definido pelas coordenadas N: 7.452.632,049 m e E: 446.462,058 m, com azimute de 243°26'06" e distância de 1,79 m, deste segue até o ponto P3244 definido pelas coordenadas N: 7.452.632,031 m e E: 446.462,021 m, com azimute de 243°12'05" e distância de 0,04 m, deste segue até o ponto P3245 definido pelas coordenadas N: 7.452.631,808 m e E: 446.461,586 m, com azimute de 242°58'04" e distância de 0,49 m, deste segue até o ponto P3246 definido pelas coordenadas N: 7.452.631,771 m e E: 446.461,513 m, com azimute de 242°30'03" e distância de 0,08 m, deste segue até o ponto P3247 definido pelas coordenadas N: 7.452.631,541 m e E: 446.461,081 m, com azimute de 242°02'01" e distância de 0,49 m, deste segue até o ponto P3248 definido pelas coordenadas N: 7.452.631,502 m e E: 446.461,010 m, com azimute de 241°33'59" e distância de 0,08 m, deste segue até o ponto P3249 definido pelas coordenadas N: 7.452.631,266 m e E: 446.460,581 m, com azimute de 241°05'58" e distância de 0,49 m, deste segue até o ponto P3250 definido pelas coordenadas N: 7.452.631,226 m e E: 446.460,510 m, com azimute de 240°37'56" e distância de 0,08 m, deste segue até o ponto P3251 definido pelas coordenadas N: 7.452.630,983 m e E: 446.460,086 m, com azimute de 240°09'55" e distância de 0,49 m, deste segue até o ponto P3252 definido pelas coordenadas N: 7.452.630,942 m e E: 446.460,016 m, com azimute de 239°41'53" e distância de 0,08 m, deste segue até o ponto P3253 definido pelas coordenadas N: 7.452.630,691 m e E: 446.459,595 m, com azimute de 239°13'51" e distância de 0,49 m, deste segue até o ponto P3254 definido pelas coordenadas N: 7.452.630,649 m e E: 446.459,526 m, com azimute de 238°45'50" e distância de 0,08 m, deste segue até o ponto P3255 definido pelas coordenadas N: 7.452.630,392 m e E: 446.459,110 m, com azimute de 238°17'48" e distância de 0,49 m, deste segue até o ponto P3256 definido pelas coordenadas N: 7.452.630,349 m e E: 446.459,041 m, com azimute de 237°49'47" e distância de 0,08 m, deste segue até o ponto P3257 definido pelas coordenadas N: 7.452.630,085 m e E: 446.458,629 m, com azimute de 237°21'45" e distância de 0,49 m, deste segue até o ponto P3258 definido pelas coordenadas N: 7.452.630,040 m e E: 446.458,560 m, com azimute de 236°53'43" e distância de 0,08 m, deste segue até o ponto P3259 definido pelas coordenadas N: 7.452.629,770 m e E: 446.458,153 m, com azimute de 236°25'42" e distância de 0,49 m, deste segue até o ponto P3260 definido pelas coordenadas N: 7.452.629,724 m e E: 446.458,085 m, com azimute de 235°57'40" e distância de 0,08 m, deste segue até o ponto P3261 definido pelas coordenadas N: 7.452.629,447 m e E: 446.457,682 m, com azimute de 235°29'39" e distância de 0,49 m, deste segue até o ponto P3262 definido pelas coordenadas N: 7.452.629,400 m e E: 446.457,615 m, com azimute de 235°01'37" e distância de 0,08 m, deste segue até o

ponto **P3263** definido pelas coordenadas N: **7.452.629,117** m e E: **446.457,217** m, com azimute de **234°33'36"** e distância de **0,49** m, deste segue até o ponto **P3264** definido pelas coordenadas N: **7.452.629,069** m e E: **446.457,151** m, com azimute de **234°05'34"** e distância de **0,08** m, deste segue até o ponto **P3265** definido pelas coordenadas N: **7.452.628,779** m e E: **446.456,757** m, com azimute de **233°37'32"** e distância de **0,49** m, deste segue até o ponto **P3266** definido pelas coordenadas N: **7.452.628,730** m e E: **446.456,692** m, com azimute de **233°09'31"** e distância de **0,08** m, deste segue até o ponto **P3267** definido pelas coordenadas N: **7.452.628,433** m e E: **446.456,303** m, com azimute de **232°41'29"** e distância de **0,49** m, deste segue até o ponto **P3268** definido pelas coordenadas N: **7.452.628,409** m e E: **446.456,270** m, com azimute de **232°27'28"** e distância de **0,04** m, deste segue até o ponto **P3269** definido pelas coordenadas N: **7.452.627,031** m e E: **446.454,493** m, com azimute de **232°13'28"** e distância de **2,25** m, deste segue até o ponto **P3270** definido pelas coordenadas N: **7.452.626,995** m e E: **446.454,447** m, com azimute de **231°53'41"** e distância de **0,06** m, deste segue até o ponto **P3271** definido pelas coordenadas N: **7.452.626,566** m e E: **446.453,907** m, com azimute de **231°33'55"** e distância de **0,69** m, deste segue até o ponto **P3272** definido pelas coordenadas N: **7.452.626,530** m e E: **446.453,862** m, com azimute de **231°14'08"** e distância de **0,06** m, deste segue até o ponto **P3273** definido pelas coordenadas N: **7.452.624,533** m e E: **446.451,403** m, com azimute de **230°54'22"** e distância de **3,17** m, deste segue até o ponto **P3274** definido pelas coordenadas N: **7.452.623,288** m e E: **446.449,590** m, com azimute de **235°31'40"** e distância de **2,20** m, deste segue até o ponto **P3275** definido pelas coordenadas N: **7.452.623,266** m e E: **446.449,559** m, com azimute de **235°18'33"** e distância de **0,04** m, deste segue até o ponto **P3276** definido pelas coordenadas N: **7.452.623,004** m e E: **446.449,183** m, com azimute de **235°05'27"** e distância de **0,46** m, deste segue até o ponto **P3277** definido pelas coordenadas N: **7.452.622,960** m e E: **446.449,121** m, com azimute de **234°39'14"** e distância de **0,08** m, deste segue até o ponto **P3278** definido pelas coordenadas N: **7.452.622,692** m e E: **446.448,750** m, com azimute de **234°13'01"** e distância de **0,46** m, deste segue até o ponto **P3279** definido pelas coordenadas N: **7.452.622,647** m e E: **446.448,688** m, com azimute de **233°46'48"** e distância de **0,08** m, deste segue até o ponto **P3280** definido pelas coordenadas N: **7.452.622,374** m e E: **446.448,321** m, com azimute de **233°20'34"** e distância de **0,46** m, deste segue até o ponto **P3281** definido pelas coordenadas N: **7.452.622,328** m e E: **446.448,260** m, com azimute de **232°54'21"** e distância de **0,08** m, deste segue até o ponto **P3282** definido pelas coordenadas N: **7.452.622,049** m e E: **446.447,898** m, com azimute de **232°28'08"** e distância de **0,46** m, deste segue até o ponto **P3283** definido pelas coordenadas N: **7.452.622,003** m e E: **446.447,837** m, com azimute de **232°01'55"** e distância de **0,08** m, deste segue até o ponto **P3284** definido pelas coordenadas N: **7.452.621,718** m e E: **446.447,479** m, com azimute de **231°35'42"** e distância de **0,46** m, deste segue até o ponto **P3285** definido pelas coordenadas N: **7.452.621,670** m e E: **446.447,419** m, com azimute de **231°09'29"** e distância de **0,08** m, deste segue até o ponto **P3286** definido pelas coordenadas N: **7.452.621,381** m e E: **446.447,065** m, com azimute de **230°43'16"** e distância de **0,46** m, deste segue até o ponto **P3287** definido pelas coordenadas N: **7.452.621,356** m e E: **446.447,036** m, com azimute de **230°30'09"** e distância de **0,04** m, deste segue até o ponto **P3288** definido pelas coordenadas N: **7.452.614,693** m e E: **446.439,014** m, com azimute de **230°17'02"** e distância de **10,43** m, deste segue até o ponto **P3289** definido pelas coordenadas N: **7.452.611,658** m e E: **446.435,145** m, com azimute de **231°53'18"** e distância de **4,92** m, deste segue até o ponto **P3290** definido pelas coordenadas N: **7.452.610,914** m e E: **446.433,550** m, com azimute de **245°00'35"** e distância de **1,76** m, deste segue até o ponto **P3291** definido pelas coordenadas N: **7.452.610,899** m e E: **446.433,516** m, com azimute de **244°47'50"** e distância de **0,04** m, deste segue até o ponto **P3292** definido pelas coordenadas N: **7.452.610,708** m e E: **446.433,115** m, com azimute de **244°35'06"** e distância de **0,44** m, deste segue até o ponto **P3293** definido pelas coordenadas N: **7.452.610,675** m e E: **446.433,048** m, com azimute de **244°09'36"** e distância de **0,07** m, deste segue até o ponto **P3294** definido pelas coordenadas N: **7.452.610,479** m e E: **446.432,649** m, com azimute de **243°44'07"** e distância de **0,44** m, deste segue até o ponto **P3295** definido pelas coordenadas N: **7.452.610,445** m e E: **446.432,583** m, com azimute de **243°18'38"** e distância de **0,07** m, deste segue até o ponto **P3296** definido pelas coordenadas N:

7.452.610,243 m e E: 446.432,187 m, com azimute de **242°53'08"** e distância de **0,44** m, deste segue até o ponto **P3297** definido pelas coordenadas N: **7.452.610,208** m e E: **446.432,121** m, com azimute de **242°27'39"** e distância de **0,07** m, deste segue até o ponto **P3298** definido pelas coordenadas N: **7.452.610,000** m e E: **446.431,728** m, com azimute de **242°02'10"** e distância de **0,44** m, deste segue até o ponto **P3299** definido pelas coordenadas N: **7.452.609,964** m e E: **446.431,663** m, com azimute de **241°36'40"** e distância de **0,07** m, deste segue até o ponto **P3300** definido pelas coordenadas N: **7.452.609,750** m e E: **446.431,273** m, com azimute de **241°11'11"** e distância de **0,44** m, deste segue até o ponto **P3301** definido pelas coordenadas N: **7.452.609,714** m e E: **446.431,208** m, com azimute de **240°45'42"** e distância de **0,07** m, deste segue até o ponto **P3302** definido pelas coordenadas N: **7.452.609,494** m e E: **446.430,822** m, com azimute de **240°20'12"** e distância de **0,44** m, deste segue até o ponto **P3303** definido pelas coordenadas N: **7.452.609,456** m e E: **446.430,758** m, com azimute de **239°54'43"** e distância de **0,07** m, deste segue até o ponto **P3304** definido pelas coordenadas N: **7.452.609,231** m e E: **446.430,374** m, com azimute de **239°29'14"** e distância de **0,44** m, deste segue até o ponto **P3305** definido pelas coordenadas N: **7.452.609,193** m e E: **446.430,311** m, com azimute de **239°03'45"** e distância de **0,07** m, deste segue até o ponto **P3306** definido pelas coordenadas N: **7.452.608,961** m e E: **446.429,931** m, com azimute de **238°38'15"** e distância de **0,44** m, deste segue até o ponto **P3307** definido pelas coordenadas N: **7.452.608,942** m e E: **446.429,899** m, com azimute de **238°25'31"** e distância de **0,04** m, deste segue até o ponto **P3308** definido pelas coordenadas N: **7.452.608,363** m e E: **446.428,966** m, com azimute de **238°12'46"** e distância de **1,10** m, deste segue até o ponto **P3309** definido pelas coordenadas N: **7.452.607,659** m e E: **446.427,326** m, com azimute de **246°45'10"** e distância de **1,78** m, deste segue até o ponto **P3310** definido pelas coordenadas N: **7.452.607,594** m e E: **446.427,088** m, com azimute de **254°49'38"** e distância de **0,25** m, deste segue até o ponto **P3311** definido pelas coordenadas N: **7.452.607,584** m e E: **446.427,051** m, com azimute de **254°36'24"** e distância de **0,04** m, deste segue até o ponto **P3312** definido pelas coordenadas N: **7.452.607,460** m e E: **446.426,607** m, com azimute de **254°23'11"** e distância de **0,46** m, deste segue até o ponto **P3313** definido pelas coordenadas N: **7.452.607,438** m e E: **446.426,533** m, com azimute de **253°56'44"** e distância de **0,08** m, deste segue até o ponto **P3314** definido pelas coordenadas N: **7.452.607,307** m e E: **446.426,090** m, com azimute de **253°30'18"** e distância de **0,46** m, deste segue até o ponto **P3315** definido pelas coordenadas N: **7.452.607,285** m e E: **446.426,017** m, com azimute de **253°03'51"** e distância de **0,08** m, deste segue até o ponto **P3316** definido pelas coordenadas N: **7.452.607,147** m e E: **446.425,576** m, com azimute de **252°37'25"** e distância de **0,46** m, deste segue até o ponto **P3317** definido pelas coordenadas N: **7.452.607,124** m e E: **446.425,503** m, com azimute de **252°10'58"** e distância de **0,08** m, deste segue até o ponto **P3318** definido pelas coordenadas N: **7.452.606,979** m e E: **446.425,065** m, com azimute de **251°44'32"** e distância de **0,46** m, deste segue até o ponto **P3319** definido pelas coordenadas N: **7.452.606,954** m e E: **446.424,992** m, com azimute de **251°18'05"** e distância de **0,08** m, deste segue até o ponto **P3320** definido pelas coordenadas N: **7.452.606,803** m e E: **446.424,556** m, com azimute de **250°51'39"** e distância de **0,46** m, deste segue até o ponto **P3321** definido pelas coordenadas N: **7.452.606,777** m e E: **446.424,483** m, com azimute de **250°25'12"** e distância de **0,08** m, deste segue até o ponto **P3322** definido pelas coordenadas N: **7.452.606,619** m e E: **446.424,050** m, com azimute de **249°58'46"** e distância de **0,46** m, deste segue até o ponto **P3323** definido pelas coordenadas N: **7.452.606,592** m e E: **446.423,978** m, com azimute de **249°32'19"** e distância de **0,08** m, deste segue até o ponto **P3324** definido pelas coordenadas N: **7.452.606,428** m e E: **446.423,547** m, com azimute de **249°05'52"** e distância de **0,46** m, deste segue até o ponto **P3325** definido pelas coordenadas N: **7.452.606,400** m e E: **446.423,475** m, com azimute de **248°39'26"** e distância de **0,08** m, deste segue até o ponto **P3326** definido pelas coordenadas N: **7.452.606,228** m e E: **446.423,046** m, com azimute de **248°12'59"** e distância de **0,46** m, deste segue até o ponto **P3327** definido pelas coordenadas N: **7.452.606,199** m e E: **446.422,975** m, com azimute de **247°46'33"** e distância de **0,08** m, deste segue até o ponto **P3328** definido pelas coordenadas N: **7.452.606,021** m e E: **446.422,549** m, com azimute de **247°20'06"** e distância de **0,46** m, deste segue até o ponto **P3329** definido pelas coordenadas N: **7.452.605,991** m e E: **446.422,479** m, com azimute de

246°53'40" e distância de 0,08 m, deste segue até o ponto P3330 definido pelas coordenadas N: 7.452.605,807 m e E: 446.422,056 m, com azimute de 246°27'13" e distância de 0,46 m, deste segue até o ponto P3331 definido pelas coordenadas N: 7.452.605,776 m e E: 446.421,985 m, com azimute de 246°00'47" e distância de 0,08 m, deste segue até o ponto P3332 definido pelas coordenadas N: 7.452.605,585 m e E: 446.421,565 m, com azimute de 245°34'20" e distância de 0,46 m, deste segue até o ponto P3333 definido pelas coordenadas N: 7.452.605,552 m e E: 446.421,495 m, com azimute de 245°07'54" e distância de 0,08 m, deste segue até o ponto P3334 definido pelas coordenadas N: 7.452.605,355 m e E: 446.421,078 m, com azimute de 244°41'27" e distância de 0,46 m, deste segue até o ponto P3335 definido pelas coordenadas N: 7.452.605,322 m e E: 446.421,009 m, com azimute de 244°15'00" e distância de 0,08 m, deste segue até o ponto P3336 definido pelas coordenadas N: 7.452.605,118 m e E: 446.420,595 m, com azimute de 243°48'34" e distância de 0,46 m, deste segue até o ponto P3337 definido pelas coordenadas N: 7.452.605,084 m e E: 446.420,526 m, com azimute de 243°22'07" e distância de 0,08 m, deste segue até o ponto P3338 definido pelas coordenadas N: 7.452.604,874 m e E: 446.420,115 m, com azimute de 242°55'41" e distância de 0,46 m, deste segue até o ponto P3339 definido pelas coordenadas N: 7.452.604,838 m e E: 446.420,047 m, com azimute de 242°29'14" e distância de 0,08 m, deste segue até o ponto P3340 definido pelas coordenadas N: 7.452.604,622 m e E: 446.419,639 m, com azimute de 242°02'48" e distância de 0,46 m, deste segue até o ponto P3341 definido pelas coordenadas N: 7.452.604,585 m e E: 446.419,571 m, com azimute de 241°36'21" e distância de 0,08 m, deste segue até o ponto P3342 definido pelas coordenadas N: 7.452.604,363 m e E: 446.419,167 m, com azimute de 241°09'55" e distância de 0,46 m, deste segue até o ponto P3343 definido pelas coordenadas N: 7.452.604,325 m e E: 446.419,100 m, com azimute de 240°43'28" e distância de 0,08 m, deste segue até o ponto P3344 definido pelas coordenadas N: 7.452.604,096 m e E: 446.418,699 m, com azimute de 240°17'02" e distância de 0,46 m, deste segue até o ponto P3345 definido pelas coordenadas N: 7.452.604,058 m e E: 446.418,633 m, com azimute de 239°50'35" e distância de 0,08 m, deste segue até o ponto P3346 definido pelas coordenadas N: 7.452.603,823 m e E: 446.418,236 m, com azimute de 239°24'08" e distância de 0,46 m, deste segue até o ponto P3347 definido pelas coordenadas N: 7.452.603,783 m e E: 446.418,170 m, com azimute de 238°57'42" e distância de 0,08 m, deste segue até o ponto P3348 definido pelas coordenadas N: 7.452.603,542 m e E: 446.417,776 m, com azimute de 238°31'15" e distância de 0,46 m, deste segue até o ponto P3349 definido pelas coordenadas N: 7.452.603,501 m e E: 446.417,711 m, com azimute de 238°04'49" e distância de 0,08 m, deste segue até o ponto P3350 definido pelas coordenadas N: 7.452.603,254 m e E: 446.417,321 m, com azimute de 237°38'22" e distância de 0,46 m, deste segue até o ponto P3351 definido pelas coordenadas N: 7.452.603,213 m e E: 446.417,256 m, com azimute de 237°11'56" e distância de 0,08 m, deste segue até o ponto P3352 definido pelas coordenadas N: 7.452.602,960 m e E: 446.416,870 m, com azimute de 236°45'29" e distância de 0,46 m, deste segue até o ponto P3353 definido pelas coordenadas N: 7.452.602,917 m e E: 446.416,806 m, com azimute de 236°19'03" e distância de 0,08 m, deste segue até o ponto P3354 definido pelas coordenadas N: 7.452.602,658 m e E: 446.416,424 m, com azimute de 235°52'36" e distância de 0,46 m, deste segue até o ponto P3355 definido pelas coordenadas N: 7.452.602,614 m e E: 446.416,361 m, com azimute de 235°26'10" e distância de 0,08 m, deste segue até o ponto P3356 definido pelas coordenadas N: 7.452.602,350 m e E: 446.415,983 m, com azimute de 234°59'43" e distância de 0,46 m, deste segue até o ponto P3357 definido pelas coordenadas N: 7.452.602,305 m e E: 446.415,920 m, com azimute de 234°33'17" e distância de 0,08 m, deste segue até o ponto P3358 definido pelas coordenadas N: 7.452.602,035 m e E: 446.415,546 m, com azimute de 234°06'50" e distância de 0,46 m, deste segue até o ponto P3359 definido pelas coordenadas N: 7.452.602,012 m e E: 446.415,515 m, com azimute de 233°53'37" e distância de 0,04 m, deste segue até o ponto P3360 definido pelas coordenadas N: 7.452.600,901 m e E: 446.414,004 m, com azimute de 233°40'23" e distância de 1,88 m, deste segue até o ponto P3361 definido pelas coordenadas N: 7.452.600,878 m e E: 446.413,973 m, com azimute de 233°26'53" e distância de 0,04 m, deste segue até o ponto P3362 definido pelas coordenadas N: 7.452.600,595 m e E: 446.413,595 m, com azimute de 233°13'23" e distância de 0,47 m, deste segue até o

ponto **P3363** definido pelas coordenadas N: **7.452.600,548** m e E: **446.413,533** m, com azimute de **232°46'22"** e distância de **0,08** m, deste segue até o ponto **P3364** definido pelas coordenadas N: **7.452.600,260** m e E: **446.413,160** m, com azimute de **232°19'22"** e distância de **0,47** m, deste segue até o ponto **P3365** definido pelas coordenadas N: **7.452.600,211** m e E: **446.413,098** m, com azimute de **231°52'21"** e distância de **0,08** m, deste segue até o ponto **P3366** definido pelas coordenadas N: **7.452.599,917** m e E: **446.412,729** m, com azimute de **231°25'21"** e distância de **0,47** m, deste segue até o ponto **P3367** definido pelas coordenadas N: **7.452.599,868** m e E: **446.412,668** m, com azimute de **230°58'20"** e distância de **0,08** m, deste segue até o ponto **P3368** definido pelas coordenadas N: **7.452.599,568** m e E: **446.412,304** m, com azimute de **230°31'19"** e distância de **0,47** m, deste segue até o ponto **P3369** definido pelas coordenadas N: **7.452.599,518** m e E: **446.412,244** m, com azimute de **230°04'19"** e distância de **0,08** m, deste segue até o ponto **P3370** definido pelas coordenadas N: **7.452.599,212** m e E: **446.411,885** m, com azimute de **229°37'18"** e distância de **0,47** m, deste segue até o ponto **P3371** definido pelas coordenadas N: **7.452.599,161** m e E: **446.411,826** m, com azimute de **229°10'18"** e distância de **0,08** m, deste segue até o ponto **P3372** definido pelas coordenadas N: **7.452.598,850** m e E: **446.411,471** m, com azimute de **228°43'17"** e distância de **0,47** m, deste segue até o ponto **P3373** definido pelas coordenadas N: **7.452.598,798** m e E: **446.411,413** m, com azimute de **228°16'16"** e distância de **0,08** m, deste segue até o ponto **P3374** definido pelas coordenadas N: **7.452.598,481** m e E: **446.411,063** m, com azimute de **227°49'16"** e distância de **0,47** m, deste segue até o ponto **P3375** definido pelas coordenadas N: **7.452.598,428** m e E: **446.411,005** m, com azimute de **227°22'15"** e distância de **0,08** m, deste segue até o ponto **P3376** definido pelas coordenadas N: **7.452.598,106** m e E: **446.410,661** m, com azimute de **226°55'15"** e distância de **0,47** m, deste segue até o ponto **P3377** definido pelas coordenadas N: **7.452.598,052** m e E: **446.410,604** m, com azimute de **226°28'14"** e distância de **0,08** m, deste segue até o ponto **P3378** definido pelas coordenadas N: **7.452.597,724** m e E: **446.410,265** m, com azimute de **226°01'14"** e distância de **0,47** m, deste segue até o ponto **P3379** definido pelas coordenadas N: **7.452.597,669** m e E: **446.410,209** m, com azimute de **225°34'13"** e distância de **0,08** m, deste segue até o ponto **P3380** definido pelas coordenadas N: **7.452.597,337** m e E: **446.409,875** m, com azimute de **225°07'12"** e distância de **0,47** m, deste segue até o ponto **P3381** definido pelas coordenadas N: **7.452.597,281** m e E: **446.409,820** m, com azimute de **224°40'12"** e distância de **0,08** m, deste segue até o ponto **P3382** definido pelas coordenadas N: **7.452.596,943** m e E: **446.409,491** m, com azimute de **224°13'11"** e distância de **0,47** m, deste segue até o ponto **P3383** definido pelas coordenadas N: **7.452.596,886** m e E: **446.409,436** m, com azimute de **223°46'11"** e distância de **0,08** m, deste segue até o ponto **P3384** definido pelas coordenadas N: **7.452.596,543** m e E: **446.409,113** m, com azimute de **223°19'10"** e distância de **0,47** m, deste segue até o ponto **P3385** definido pelas coordenadas N: **7.452.596,486** m e E: **446.409,060** m, com azimute de **222°52'09"** e distância de **0,08** m, deste segue até o ponto **P3386** definido pelas coordenadas N: **7.452.596,138** m e E: **446.408,742** m, com azimute de **222°25'09"** e distância de **0,47** m, deste segue até o ponto **P3387** definido pelas coordenadas N: **7.452.596,079** m e E: **446.408,689** m, com azimute de **221°58'08"** e distância de **0,08** m, deste segue até o ponto **P3388** definido pelas coordenadas N: **7.452.595,726** m e E: **446.408,377** m, com azimute de **221°31'08"** e distância de **0,47** m, deste segue até o ponto **P3389** definido pelas coordenadas N: **7.452.595,667** m e E: **446.408,325** m, com azimute de **221°04'07"** e distância de **0,08** m, deste segue até o ponto **P3390** definido pelas coordenadas N: **7.452.595,309** m e E: **446.408,018** m, com azimute de **220°37'07"** e distância de **0,47** m, deste segue até o ponto **P3391** definido pelas coordenadas N: **7.452.595,249** m e E: **446.407,967** m, com azimute de **220°10'06"** e distância de **0,08** m, deste segue até o ponto **P3392** definido pelas coordenadas N: **7.452.594,887** m e E: **446.407,666** m, com azimute de **219°43'05"** e distância de **0,47** m, deste segue até o ponto **P3393** definido pelas coordenadas N: **7.452.594,826** m e E: **446.407,616** m, com azimute de **219°16'05"** e distância de **0,08** m, deste segue até o ponto **P3394** definido pelas coordenadas N: **7.452.594,478** m e E: **446.407,337** m, com azimute de **218°49'04"** e distância de **0,45** m, deste segue até o ponto **P3395** definido pelas coordenadas N: **7.452.594,308** m e E: **446.407,017** m, com azimute de **241°53'34"** e distância de **0,36** m, deste segue até o ponto **P3396** definido pelas coordenadas N:

7.452.594,270 m e E: 446.406,947 m, com azimute de **241°26'10"** e distância de **0,08** m, deste segue até o ponto **P3397** definido pelas coordenadas N: **7.452.594,038** m e E: **446.406,529** m, com azimute de **240°58'47"** e distância de **0,48** m, deste segue até o ponto **P3398** definido pelas coordenadas N: **7.452.593,998** m e E: **446.406,460** m, com azimute de **240°31'23"** e distância de **0,08** m, deste segue até o ponto **P3399** definido pelas coordenadas N: **7.452.593,760** m e E: **446.406,046** m, com azimute de **240°03'59"** e distância de **0,48** m, deste segue até o ponto **P3400** definido pelas coordenadas N: **7.452.593,720** m e E: **446.405,977** m, com azimute de **239°36'36"** e distância de **0,08** m, deste segue até o ponto **P3401** definido pelas coordenadas N: **7.452.593,474** m e E: **446.405,566** m, com azimute de **239°09'12"** e distância de **0,48** m, deste segue até o ponto **P3402** definido pelas coordenadas N: **7.452.593,433** m e E: **446.405,498** m, com azimute de **238°41'48"** e distância de **0,08** m, deste segue até o ponto **P3403** definido pelas coordenadas N: **7.452.593,181** m e E: **446.405,092** m, com azimute de **238°14'25"** e distância de **0,48** m, deste segue até o ponto **P3404** definido pelas coordenadas N: **7.452.593,139** m e E: **446.405,024** m, com azimute de **237°47'01"** e distância de **0,08** m, deste segue até o ponto **P3405** definido pelas coordenadas N: **7.452.592,881** m e E: **446.404,622** m, com azimute de **237°19'38"** e distância de **0,48** m, deste segue até o ponto **P3406** definido pelas coordenadas N: **7.452.592,837** m e E: **446.404,555** m, com azimute de **236°52'14"** e distância de **0,08** m, deste segue até o ponto **P3407** definido pelas coordenadas N: **7.452.592,573** m e E: **446.404,157** m, com azimute de **236°24'50"** e distância de **0,48** m, deste segue até o ponto **P3408** definido pelas coordenadas N: **7.452.592,528** m e E: **446.404,091** m, com azimute de **235°57'27"** e distância de **0,08** m, deste segue até o ponto **P3409** definido pelas coordenadas N: **7.452.592,257** m e E: **446.403,697** m, com azimute de **235°30'03"** e distância de **0,48** m, deste segue até o ponto **P3410** definido pelas coordenadas N: **7.452.592,212** m e E: **446.403,632** m, com azimute de **235°02'40"** e distância de **0,08** m, deste segue até o ponto **P3411** definido pelas coordenadas N: **7.452.591,935** m e E: **446.403,242** m, com azimute de **234°35'16"** e distância de **0,48** m, deste segue até o ponto **P3412** definido pelas coordenadas N: **7.452.591,888** m e E: **446.403,177** m, com azimute de **234°07'52"** e distância de **0,08** m, deste segue até o ponto **P3413** definido pelas coordenadas N: **7.452.591,605** m e E: **446.402,792** m, com azimute de **233°40'29"** e distância de **0,48** m, deste segue até o ponto **P3414** definido pelas coordenadas N: **7.452.591,557** m e E: **446.402,728** m, com azimute de **233°13'05"** e distância de **0,08** m, deste segue até o ponto **P3415** definido pelas coordenadas N: **7.452.591,268** m e E: **446.402,348** m, com azimute de **232°45'41"** e distância de **0,48** m, deste segue até o ponto **P3416** definido pelas coordenadas N: **7.452.591,219** m e E: **446.402,285** m, com azimute de **232°18'18"** e distância de **0,08** m, deste segue até o ponto **P3417** definido pelas coordenadas N: **7.452.590,924** m e E: **446.401,909** m, com azimute de **231°50'54"** e distância de **0,48** m, deste segue até o ponto **P3418** definido pelas coordenadas N: **7.452.590,874** m e E: **446.401,846** m, com azimute de **231°23'31"** e distância de **0,08** m, deste segue até o ponto **P3419** definido pelas coordenadas N: **7.452.590,573** m e E: **446.401,475** m, com azimute de **230°56'07"** e distância de **0,48** m, deste segue até o ponto **P3420** definido pelas coordenadas N: **7.452.590,522** m e E: **446.401,414** m, com azimute de **230°28'43"** e distância de **0,08** m, deste segue até o ponto **P3421** definido pelas coordenadas N: **7.452.590,215** m e E: **446.401,047** m, com azimute de **230°01'20"** e distância de **0,48** m, deste segue até o ponto **P3422** definido pelas coordenadas N: **7.452.590,163** m e E: **446.400,987** m, com azimute de **229°33'56"** e distância de **0,08** m, deste segue até o ponto **P3423** definido pelas coordenadas N: **7.452.590,155** m e E: **446.400,977** m, com azimute de **229°06'32"** e distância de **0,01** m, deste segue até o ponto **P3424** definido pelas coordenadas N: **7.452.589,991** m e E: **446.400,625** m, com azimute de **245°04'45"** e distância de **0,39** m, deste segue até o ponto **P3425** definido pelas coordenadas N: **7.452.589,957** m e E: **446.400,554** m, com azimute de **244°37'52"** e distância de **0,08** m, deste segue até o ponto **P3426** definido pelas coordenadas N: **7.452.589,753** m e E: **446.400,132** m, com azimute de **244°10'59"** e distância de **0,47** m, deste segue até o ponto **P3427** definido pelas coordenadas N: **7.452.589,718** m e E: **446.400,062** m, com azimute de **243°44'06"** e distância de **0,08** m, deste segue até o ponto **P3428** definido pelas coordenadas N: **7.452.589,508** m e E: **446.399,642** m, com azimute de **243°17'13"** e distância de **0,47** m, deste segue até o ponto **P3429** definido pelas coordenadas N: **7.452.589,472** m e E: **446.399,573** m, com azimute de

242°50'20" e distância de 0,08 m, deste segue até o ponto P3430 definido pelas coordenadas N: 7.452.589,254 m e E: 446.399,157 m, com azimute de 242°23'27" e distância de 0,47 m, deste segue até o ponto P3431 definido pelas coordenadas N: 7.452.589,218 m e E: 446.399,088 m, com azimute de 241°56'34" e distância de 0,08 m, deste segue até o ponto P3432 definido pelas coordenadas N: 7.452.588,994 m e E: 446.398,676 m, com azimute de 241°29'41" e distância de 0,47 m, deste segue até o ponto P3433 definido pelas coordenadas N: 7.452.588,956 m e E: 446.398,607 m, com azimute de 241°02'48" e distância de 0,08 m, deste segue até o ponto P3434 definido pelas coordenadas N: 7.452.588,726 m e E: 446.398,199 m, com azimute de 240°35'55" e distância de 0,47 m, deste segue até o ponto P3435 definido pelas coordenadas N: 7.452.588,687 m e E: 446.398,131 m, com azimute de 240°09'02" e distância de 0,08 m, deste segue até o ponto P3436 definido pelas coordenadas N: 7.452.588,450 m e E: 446.397,726 m, com azimute de 239°42'08" e distância de 0,47 m, deste segue até o ponto P3437 definido pelas coordenadas N: 7.452.588,410 m e E: 446.397,658 m, com azimute de 239°15'15" e distância de 0,08 m, deste segue até o ponto P3438 definido pelas coordenadas N: 7.452.588,167 m e E: 446.397,257 m, com azimute de 238°48'22" e distância de 0,47 m, deste segue até o ponto P3439 definido pelas coordenadas N: 7.452.588,126 m e E: 446.397,190 m, com azimute de 238°21'29" e distância de 0,08 m, deste segue até o ponto P3440 definido pelas coordenadas N: 7.452.587,877 m e E: 446.396,793 m, com azimute de 237°54'36" e distância de 0,47 m, deste segue até o ponto P3441 definido pelas coordenadas N: 7.452.587,835 m e E: 446.396,727 m, com azimute de 237°27'43" e distância de 0,08 m, deste segue até o ponto P3442 definido pelas coordenadas N: 7.452.587,579 m e E: 446.396,333 m, com azimute de 237°00'50" e distância de 0,47 m, deste segue até o ponto P3443 definido pelas coordenadas N: 7.452.587,536 m e E: 446.396,268 m, com azimute de 236°33'57" e distância de 0,08 m, deste segue até o ponto P3444 definido pelas coordenadas N: 7.452.587,274 m e E: 446.395,879 m, com azimute de 236°07'04" e distância de 0,47 m, deste segue até o ponto P3445 definido pelas coordenadas N: 7.452.587,252 m e E: 446.395,846 m, com azimute de 235°53'38" e distância de 0,04 m, deste segue até o ponto P3446 definido pelas coordenadas N: 7.452.586,008 m e E: 446.394,024 m, com azimute de 235°40'11" e distância de 2,21 m, deste segue até o ponto P3447 definido pelas coordenadas N: 7.452.585,986 m e E: 446.393,992 m, com azimute de 235°26'51" e distância de 0,04 m, deste segue até o ponto P3448 definido pelas coordenadas N: 7.452.585,721 m e E: 446.393,610 m, com azimute de 235°13'31" e distância de 0,47 m, deste segue até o ponto P3449 definido pelas coordenadas N: 7.452.585,676 m e E: 446.393,547 m, com azimute de 234°46'51" e distância de 0,08 m, deste segue até o ponto P3450 definido pelas coordenadas N: 7.452.585,405 m e E: 446.393,168 m, com azimute de 234°20'11" e distância de 0,47 m, deste segue até o ponto P3451 definido pelas coordenadas N: 7.452.585,359 m e E: 446.393,106 m, com azimute de 233°53'30" e distância de 0,08 m, deste segue até o ponto P3452 definido pelas coordenadas N: 7.452.585,082 m e E: 446.392,732 m, com azimute de 233°26'50" e distância de 0,47 m, deste segue até o ponto P3453 definido pelas coordenadas N: 7.452.585,035 m e E: 446.392,670 m, com azimute de 233°00'10" e distância de 0,08 m, deste segue até o ponto P3454 definido pelas coordenadas N: 7.452.584,752 m e E: 446.392,300 m, com azimute de 232°33'30" e distância de 0,47 m, deste segue até o ponto P3455 definido pelas coordenadas N: 7.452.584,704 m e E: 446.392,239 m, com azimute de 232°06'50" e distância de 0,08 m, deste segue até o ponto P3456 definido pelas coordenadas N: 7.452.584,416 m e E: 446.391,874 m, com azimute de 231°40'09" e distância de 0,47 m, deste segue até o ponto P3457 definido pelas coordenadas N: 7.452.584,367 m e E: 446.391,813 m, com azimute de 231°13'29" e distância de 0,08 m, deste segue até o ponto P3458 definido pelas coordenadas N: 7.452.584,073 m e E: 446.391,453 m, com azimute de 230°46'49" e distância de 0,47 m, deste segue até o ponto P3459 definido pelas coordenadas N: 7.452.584,023 m e E: 446.391,393 m, com azimute de 230°20'09" e distância de 0,08 m, deste segue até o ponto P3460 definido pelas coordenadas N: 7.452.583,723 m e E: 446.391,037 m, com azimute de 229°53'29" e distância de 0,47 m, deste segue até o ponto P3461 definido pelas coordenadas N: 7.452.583,673 m e E: 446.390,978 m, com azimute de 229°26'48" e distância de 0,08 m, deste segue até o ponto P3462 definido pelas coordenadas N: 7.452.583,368 m e E: 446.390,627 m, com azimute de 229°00'08" e distância de 0,47 m, deste segue até o

ponto **P3463** definido pelas coordenadas N: **7.452.583,316** m e E: **446.390,569** m, com azimute de **228°33'28"** e distância de **0,08** m, deste segue até o ponto **P3464** definido pelas coordenadas N: **7.452.583,005** m e E: **446.390,222** m, com azimute de **228°06'48"** e distância de **0,47** m, deste segue até o ponto **P3465** definido pelas coordenadas N: **7.452.582,953** m e E: **446.390,165** m, com azimute de **227°40'08"** e distância de **0,08** m, deste segue até o ponto **P3466** definido pelas coordenadas N: **7.452.582,637** m e E: **446.389,823** m, com azimute de **227°13'28"** e distância de **0,47** m, deste segue até o ponto **P3467** definido pelas coordenadas N: **7.452.582,584** m e E: **446.389,767** m, com azimute de **226°46'47"** e distância de **0,08** m, deste segue até o ponto **P3468** definido pelas coordenadas N: **7.452.582,263** m e E: **446.389,430** m, com azimute de **226°20'07"** e distância de **0,47** m, deste segue até o ponto **P3469** definido pelas coordenadas N: **7.452.582,209** m e E: **446.389,374** m, com azimute de **225°53'27"** e distância de **0,08** m, deste segue até o ponto **P3470** definido pelas coordenadas N: **7.452.581,915** m e E: **446.389,076** m, com azimute de **225°26'47"** e distância de **0,42** m, deste segue até o ponto **P3471** definido pelas coordenadas N: **7.452.581,760** m e E: **446.388,826** m, com azimute de **238°11'03"** e distância de **0,29** m, deste segue até o ponto **P3472** definido pelas coordenadas N: **7.452.581,723** m e E: **446.388,768** m, com azimute de **237°47'25"** e distância de **0,07** m, deste segue até o ponto **P3473** definido pelas coordenadas N: **7.452.581,501** m e E: **446.388,420** m, com azimute de **237°23'47"** e distância de **0,41** m, deste segue até o ponto **P3474** definido pelas coordenadas N: **7.452.581,482** m e E: **446.388,391** m, com azimute de **237°11'57"** e distância de **0,03** m, deste segue até o ponto **P3475** definido pelas coordenadas N: **7.452.579,260** m e E: **446.384,970** m, com azimute de **237°00'08"** e distância de **4,08** m, deste segue até o ponto **P3476** definido pelas coordenadas N: **7.452.579,238** m e E: **446.384,935** m, com azimute de **236°45'56"** e distância de **0,04** m, deste segue até o ponto **P3477** definido pelas coordenadas N: **7.452.578,964** m e E: **446.384,522** m, com azimute de **236°31'44"** e distância de **0,50** m, deste segue até o ponto **P3478** definido pelas coordenadas N: **7.452.578,918** m e E: **446.384,453** m, com azimute de **236°03'20"** e distância de **0,08** m, deste segue até o ponto **P3479** definido pelas coordenadas N: **7.452.578,638** m e E: **446.384,044** m, com azimute de **235°34'56"** e distância de **0,50** m, deste segue até o ponto **P3480** definido pelas coordenadas N: **7.452.578,591** m e E: **446.383,976** m, com azimute de **235°06'32"** e distância de **0,08** m, deste segue até o ponto **P3481** definido pelas coordenadas N: **7.452.578,304** m e E: **446.383,572** m, com azimute de **234°38'08"** e distância de **0,50** m, deste segue até o ponto **P3482** definido pelas coordenadas N: **7.452.578,280** m e E: **446.383,539** m, com azimute de **234°23'56"** e distância de **0,04** m, deste segue até o ponto **P3483** definido pelas coordenadas N: **7.452.577,124** m e E: **446.381,939** m, com azimute de **234°09'44"** e distância de **1,97** m, deste segue até o ponto **P3484** definido pelas coordenadas N: **7.452.577,102** m e E: **446.381,908** m, com azimute de **233°56'27"** e distância de **0,04** m, deste segue até o ponto **P3485** definido pelas coordenadas N: **7.452.576,827** m e E: **446.381,534** m, com azimute de **233°43'10"** e distância de **0,46** m, deste segue até o ponto **P3486** definido pelas coordenadas N: **7.452.576,781** m e E: **446.381,472** m, com azimute de **233°16'35"** e distância de **0,08** m, deste segue até o ponto **P3487** definido pelas coordenadas N: **7.452.576,501** m e E: **446.381,102** m, com azimute de **232°50'01"** e distância de **0,46** m, deste segue até o ponto **P3488** definido pelas coordenadas N: **7.452.576,454** m e E: **446.381,041** m, com azimute de **232°23'26"** e distância de **0,08** m, deste segue até o ponto **P3489** definido pelas coordenadas N: **7.452.576,168** m e E: **446.380,676** m, com azimute de **231°56'52"** e distância de **0,46** m, deste segue até o ponto **P3490** definido pelas coordenadas N: **7.452.576,120** m e E: **446.380,615** m, com azimute de **231°30'17"** e distância de **0,08** m, deste segue até o ponto **P3491** definido pelas coordenadas N: **7.452.575,828** m e E: **446.380,254** m, com azimute de **231°03'43"** e distância de **0,46** m, deste segue até o ponto **P3492** definido pelas coordenadas N: **7.452.575,779** m e E: **446.380,195** m, com azimute de **230°37'08"** e distância de **0,08** m, deste segue até o ponto **P3493** definido pelas coordenadas N: **7.452.575,482** m e E: **446.379,838** m, com azimute de **230°10'34"** e distância de **0,46** m, deste segue até o ponto **P3494** definido pelas coordenadas N: **7.452.575,432** m e E: **446.379,779** m, com azimute de **229°43'59"** e distância de **0,08** m, deste segue até o ponto **P3495** definido pelas coordenadas N: **7.452.575,130** m e E: **446.379,428** m, com azimute de **229°17'24"** e distância de **0,46** m, deste segue até o ponto **P3496** definido pelas coordenadas N:

7.452.575,079 m e E: 446.379,370 m, com azimute de **228°50'50"** e distância de **0,08** m, deste segue até o ponto **P3497** definido pelas coordenadas N: **7.452.574,771** m e E: **446.379,023** m, com azimute de **228°24'15"** e distância de **0,46** m, deste segue até o ponto **P3498** definido pelas coordenadas N: **7.452.574,719** m e E: **446.378,965** m, com azimute de **227°57'41"** e distância de **0,08** m, deste segue até o ponto **P3499** definido pelas coordenadas N: **7.452.574,406** m e E: **446.378,623** m, com azimute de **227°31'06"** e distância de **0,46** m, deste segue até o ponto **P3500** definido pelas coordenadas N: **7.452.574,353** m e E: **446.378,567** m, com azimute de **227°04'32"** e distância de **0,08** m, deste segue até o ponto **P3501** definido pelas coordenadas N: **7.452.574,035** m e E: **446.378,229** m, com azimute de **226°37'57"** e distância de **0,46** m, deste segue até o ponto **P3502** definido pelas coordenadas N: **7.452.573,981** m e E: **446.378,174** m, com azimute de **226°11'23"** e distância de **0,08** m, deste segue até o ponto **P3503** definido pelas coordenadas N: **7.452.573,657** m e E: **446.377,841** m, com azimute de **225°44'48"** e distância de **0,46** m, deste segue até o ponto **P3504** definido pelas coordenadas N: **7.452.573,603** m e E: **446.377,786** m, com azimute de **225°18'13"** e distância de **0,08** m, deste segue até o ponto **P3505** definido pelas coordenadas N: **7.452.573,274** m e E: **446.377,459** m, com azimute de **224°51'39"** e distância de **0,46** m, deste segue até o ponto **P3506** definido pelas coordenadas N: **7.452.573,219** m e E: **446.377,405** m, com azimute de **224°25'04"** e distância de **0,08** m, deste segue até o ponto **P3507** definido pelas coordenadas N: **7.452.572,885** m e E: **446.377,083** m, com azimute de **223°58'30"** e distância de **0,46** m, deste segue até o ponto **P3508** definido pelas coordenadas N: **7.452.572,829** m e E: **446.377,030** m, com azimute de **223°31'55"** e distância de **0,08** m, deste segue até o ponto **P3509** definido pelas coordenadas N: **7.452.572,490** m e E: **446.376,713** m, com azimute de **223°05'21"** e distância de **0,46** m, deste segue até o ponto **P3510** definido pelas coordenadas N: **7.452.572,434** m e E: **446.376,661** m, com azimute de **222°38'46"** e distância de **0,08** m, deste segue até o ponto **P3511** definido pelas coordenadas N: **7.452.572,090** m e E: **446.376,349** m, com azimute de **222°12'12"** e distância de **0,46** m, deste segue até o ponto **P3512** definido pelas coordenadas N: **7.452.572,061** m e E: **446.376,323** m, com azimute de **221°58'54"** e distância de **0,04** m, deste segue até o ponto **P3513** definido pelas coordenadas N: **7.452.571,095** m e E: **446.375,460** m, com azimute de **221°45'37"** e distância de **1,30** m, deste segue até o ponto **P3514** definido pelas coordenadas N: **7.452.571,037** m e E: **446.375,366** m, com azimute de **238°19'46"** e distância de **0,11** m, deste segue até o ponto **P3515** definido pelas coordenadas N: **7.452.570,995** m e E: **446.375,299** m, com azimute de **237°52'38"** e distância de **0,08** m, deste segue até o ponto **P3516** definido pelas coordenadas N: **7.452.570,740** m e E: **446.374,900** m, com azimute de **237°25'30"** e distância de **0,47** m, deste segue até o ponto **P3517** definido pelas coordenadas N: **7.452.570,697** m e E: **446.374,834** m, com azimute de **236°58'22"** e distância de **0,08** m, deste segue até o ponto **P3518** definido pelas coordenadas N: **7.452.570,435** m e E: **446.374,439** m, com azimute de **236°31'14"** e distância de **0,47** m, deste segue até o ponto **P3519** definido pelas coordenadas N: **7.452.570,391** m e E: **446.374,374** m, com azimute de **236°04'07"** e distância de **0,08** m, deste segue até o ponto **P3520** definido pelas coordenadas N: **7.452.570,124** m e E: **446.373,983** m, com azimute de **235°36'59"** e distância de **0,47** m, deste segue até o ponto **P3521** definido pelas coordenadas N: **7.452.570,079** m e E: **446.373,918** m, com azimute de **235°09'51"** e distância de **0,08** m, deste segue até o ponto **P3522** definido pelas coordenadas N: **7.452.569,805** m e E: **446.373,531** m, com azimute de **234°42'43"** e distância de **0,47** m, deste segue até o ponto **P3523** definido pelas coordenadas N: **7.452.569,759** m e E: **446.373,467** m, com azimute de **234°15'35"** e distância de **0,08** m, deste segue até o ponto **P3524** definido pelas coordenadas N: **7.452.569,480** m e E: **446.373,085** m, com azimute de **233°48'28"** e distância de **0,47** m, deste segue até o ponto **P3525** definido pelas coordenadas N: **7.452.569,433** m e E: **446.373,022** m, com azimute de **233°21'20"** e distância de **0,08** m, deste segue até o ponto **P3526** definido pelas coordenadas N: **7.452.569,147** m e E: **446.372,644** m, com azimute de **232°54'12"** e distância de **0,47** m, deste segue até o ponto **P3527** definido pelas coordenadas N: **7.452.569,099** m e E: **446.372,582** m, com azimute de **232°27'04"** e distância de **0,08** m, deste segue até o ponto **P3528** definido pelas coordenadas N: **7.452.568,807** m e E: **446.372,209** m, com azimute de **231°59'56"** e distância de **0,47** m, deste segue até o ponto **P3529** definido pelas coordenadas N: **7.452.568,758** m e E: **446.372,147** m, com azimute de

231°32'49" e distância de 0,08 m, deste segue até o ponto P3530 definido pelas coordenadas N: 7.452.568,461 m e E: 446.371,778 m, com azimute de 231°05'41" e distância de 0,47 m, deste segue até o ponto P3531 definido pelas coordenadas N: 7.452.568,411 m e E: 446.371,717 m, com azimute de 230°38'33" e distância de 0,08 m, deste segue até o ponto P3532 definido pelas coordenadas N: 7.452.568,108 m e E: 446.371,354 m, com azimute de 230°11'25" e distância de 0,47 m, deste segue até o ponto P3533 definido pelas coordenadas N: 7.452.568,057 m e E: 446.371,293 m, com azimute de 229°44'17" e distância de 0,08 m, deste segue até o ponto P3534 definido pelas coordenadas N: 7.452.567,748 m e E: 446.370,934 m, com azimute de 229°17'10" e distância de 0,47 m, deste segue até o ponto P3535 definido pelas coordenadas N: 7.452.567,696 m e E: 446.370,875 m, com azimute de 228°50'02" e distância de 0,08 m, deste segue até o ponto P3536 definido pelas coordenadas N: 7.452.567,381 m e E: 446.370,521 m, com azimute de 228°22'54" e distância de 0,47 m, deste segue até o ponto P3537 definido pelas coordenadas N: 7.452.567,329 m e E: 446.370,462 m, com azimute de 227°55'46" e distância de 0,08 m, deste segue até o ponto P3538 definido pelas coordenadas N: 7.452.567,009 m e E: 446.370,114 m, com azimute de 227°28'38" e distância de 0,47 m, deste segue até o ponto P3539 definido pelas coordenadas N: 7.452.566,955 m e E: 446.370,056 m, com azimute de 227°01'31" e distância de 0,08 m, deste segue até o ponto P3540 definido pelas coordenadas N: 7.452.566,629 m e E: 446.369,712 m, com azimute de 226°34'23" e distância de 0,47 m, deste segue até o ponto P3541 definido pelas coordenadas N: 7.452.566,575 m e E: 446.369,655 m, com azimute de 226°07'15" e distância de 0,08 m, deste segue até o ponto P3542 definido pelas coordenadas N: 7.452.566,244 m e E: 446.369,316 m, com azimute de 225°40'07" e distância de 0,47 m, deste segue até o ponto P3543 definido pelas coordenadas N: 7.452.566,188 m e E: 446.369,260 m, com azimute de 225°12'59" e distância de 0,08 m, deste segue até o ponto P3544 definido pelas coordenadas N: 7.452.565,852 m e E: 446.368,927 m, com azimute de 224°45'52" e distância de 0,47 m, deste segue até o ponto P3545 definido pelas coordenadas N: 7.452.565,795 m e E: 446.368,872 m, com azimute de 224°18'44" e distância de 0,08 m, deste segue até o ponto P3546 definido pelas coordenadas N: 7.452.565,454 m e E: 446.368,544 m, com azimute de 223°51'36" e distância de 0,47 m, deste segue até o ponto P3547 definido pelas coordenadas N: 7.452.565,397 m e E: 446.368,489 m, com azimute de 223°24'28" e distância de 0,08 m, deste segue até o ponto P3548 definido pelas coordenadas N: 7.452.565,050 m e E: 446.368,167 m, com azimute de 222°57'21" e distância de 0,47 m, deste segue até o ponto P3549 definido pelas coordenadas N: 7.452.564,992 m e E: 446.368,113 m, com azimute de 222°30'13" e distância de 0,08 m, deste segue até o ponto P3550 definido pelas coordenadas N: 7.452.564,640 m e E: 446.367,796 m, com azimute de 222°03'05" e distância de 0,47 m, deste segue até o ponto P3551 definido pelas coordenadas N: 7.452.564,581 m e E: 446.367,744 m, com azimute de 221°35'57" e distância de 0,08 m, deste segue até o ponto P3552 definido pelas coordenadas N: 7.452.564,225 m e E: 446.367,432 m, com azimute de 221°08'49" e distância de 0,47 m, deste segue até o ponto P3553 definido pelas coordenadas N: 7.452.564,165 m e E: 446.367,381 m, com azimute de 220°41'42" e distância de 0,08 m, deste segue até o ponto P3554 definido pelas coordenadas N: 7.452.563,803 m e E: 446.367,075 m, com azimute de 220°14'34" e distância de 0,47 m, deste segue até o ponto P3555 definido pelas coordenadas N: 7.452.563,743 m e E: 446.367,024 m, com azimute de 219°47'26" e distância de 0,08 m, deste segue até o ponto P3556 definido pelas coordenadas N: 7.452.563,377 m e E: 446.366,724 m, com azimute de 219°20'18" e distância de 0,47 m, deste segue até o ponto P3557 definido pelas coordenadas N: 7.452.563,315 m e E: 446.366,675 m, com azimute de 218°53'10" e distância de 0,08 m, deste segue até o ponto P3558 definido pelas coordenadas N: 7.452.562,944 m e E: 446.366,380 m, com azimute de 218°26'03" e distância de 0,47 m, deste segue até o ponto P3559 definido pelas coordenadas N: 7.452.562,882 m e E: 446.366,332 m, com azimute de 217°58'55" e distância de 0,08 m, deste segue até o ponto P3560 definido pelas coordenadas N: 7.452.562,507 m e E: 446.366,043 m, com azimute de 217°31'47" e distância de 0,47 m, deste segue até o ponto P3561 definido pelas coordenadas N: 7.452.562,444 m e E: 446.365,996 m, com azimute de 217°04'39" e distância de 0,08 m, deste segue até o ponto P3562 definido pelas coordenadas N: 7.452.562,064 m e E: 446.365,713 m, com azimute de 216°37'31" e distância de 0,47 m, deste segue até o

ponto **P3563** definido pelas coordenadas N: **7.452.562,000** m e E: **446.365,667** m, com azimute de **216°10'24"** e distância de **0,08** m, deste segue até o ponto **P3564** definido pelas coordenadas N: **7.452.561,615** m e E: **446.365,390** m, com azimute de **215°43'16"** e distância de **0,47** m, deste segue até o ponto **P3565** definido pelas coordenadas N: **7.452.561,551** m e E: **446.365,345** m, com azimute de **215°16'08"** e distância de **0,08** m, deste segue até o ponto **P3566** definido pelas coordenadas N: **7.452.561,162** m e E: **446.365,074** m, com azimute de **214°49'00"** e distância de **0,47** m, deste segue até o ponto **P3567** definido pelas coordenadas N: **7.452.561,097** m e E: **446.365,030** m, com azimute de **214°21'52"** e distância de **0,08** m, deste segue até o ponto **P3568** definido pelas coordenadas N: **7.452.560,704** m e E: **446.364,766** m, com azimute de **213°54'45"** e distância de **0,47** m, deste segue até o ponto **P3569** definido pelas coordenadas N: **7.452.560,638** m e E: **446.364,722** m, com azimute de **213°27'37"** e distância de **0,08** m, deste segue até o ponto **P3570** definido pelas coordenadas N: **7.452.560,241** m e E: **446.364,464** m, com azimute de **213°00'29"** e distância de **0,47** m, deste segue até o ponto **P3571** definido pelas coordenadas N: **7.452.560,175** m e E: **446.364,422** m, com azimute de **212°33'21"** e distância de **0,08** m, deste segue até o ponto **P3572** definido pelas coordenadas N: **7.452.559,809** m e E: **446.364,192** m, com azimute de **212°06'13"** e distância de **0,43** m, deste segue até o ponto **P3573** definido pelas coordenadas N: **7.452.559,654** m e E: **446.364,020** m, com azimute de **227°57'21"** e distância de **0,23** m, deste segue até o ponto **P3574** definido pelas coordenadas N: **7.452.559,601** m e E: **446.363,962** m, com azimute de **227°30'29"** e distância de **0,08** m, deste segue até o ponto **P3575** definido pelas coordenadas N: **7.452.559,281** m e E: **446.363,619** m, com azimute de **227°03'38"** e distância de **0,47** m, deste segue até o ponto **P3576** definido pelas coordenadas N: **7.452.559,228** m e E: **446.363,562** m, com azimute de **226°36'46"** e distância de **0,08** m, deste segue até o ponto **P3577** definido pelas coordenadas N: **7.452.558,903** m e E: **446.363,224** m, com azimute de **226°09'54"** e distância de **0,47** m, deste segue até o ponto **P3578** definido pelas coordenadas N: **7.452.558,849** m e E: **446.363,168** m, com azimute de **225°43'02"** e distância de **0,08** m, deste segue até o ponto **P3579** definido pelas coordenadas N: **7.452.558,519** m e E: **446.362,835** m, com azimute de **225°16'11"** e distância de **0,47** m, deste segue até o ponto **P3580** definido pelas coordenadas N: **7.452.558,463** m e E: **446.362,780** m, com azimute de **224°49'19"** e distância de **0,08** m, deste segue até o ponto **P3581** definido pelas coordenadas N: **7.452.558,128** m e E: **446.362,452** m, com azimute de **224°22'27"** e distância de **0,47** m, deste segue até o ponto **P3582** definido pelas coordenadas N: **7.452.558,072** m e E: **446.362,398** m, com azimute de **223°55'35"** e distância de **0,08** m, deste segue até o ponto **P3583** definido pelas coordenadas N: **7.452.557,732** m e E: **446.362,075** m, com azimute de **223°28'44"** e distância de **0,47** m, deste segue até o ponto **P3584** definido pelas coordenadas N: **7.452.557,674** m e E: **446.362,022** m, com azimute de **223°01'52"** e distância de **0,08** m, deste segue até o ponto **P3585** definido pelas coordenadas N: **7.452.557,329** m e E: **446.361,705** m, com azimute de **222°35'00"** e distância de **0,47** m, deste segue até o ponto **P3586** definido pelas coordenadas N: **7.452.557,271** m e E: **446.361,652** m, com azimute de **222°08'08"** e distância de **0,08** m, deste segue até o ponto **P3587** definido pelas coordenadas N: **7.452.556,921** m e E: **446.361,340** m, com azimute de **221°41'17"** e distância de **0,47** m, deste segue até o ponto **P3588** definido pelas coordenadas N: **7.452.556,862** m e E: **446.361,289** m, com azimute de **221°14'25"** e distância de **0,08** m, deste segue até o ponto **P3589** definido pelas coordenadas N: **7.452.556,507** m e E: **446.360,983** m, com azimute de **220°47'33"** e distância de **0,47** m, deste segue até o ponto **P3590** definido pelas coordenadas N: **7.452.556,448** m e E: **446.360,932** m, com azimute de **220°20'41"** e distância de **0,08** m, deste segue até o ponto **P3591** definido pelas coordenadas N: **7.452.556,088** m e E: **446.360,631** m, com azimute de **219°53'50"** e distância de **0,47** m, deste segue até o ponto **P3592** definido pelas coordenadas N: **7.452.556,028** m e E: **446.360,582** m, com azimute de **219°26'58"** e distância de **0,08** m, deste segue até o ponto **P3593** definido pelas coordenadas N: **7.452.555,664** m e E: **446.360,287** m, com azimute de **219°00'06"** e distância de **0,47** m, deste segue até o ponto **P3594** definido pelas coordenadas N: **7.452.555,602** m e E: **446.360,238** m, com azimute de **218°33'14"** e distância de **0,08** m, deste segue até o ponto **P3595** definido pelas coordenadas N: **7.452.555,234** m e E: **446.359,949** m, com azimute de **218°06'23"** e distância de **0,47** m, deste segue até o ponto **P3596** definido pelas coordenadas N:

7.452.555,172 m e E: 446.359,901 m, com azimute de 217°39'31" e distância de 0,08 m, deste segue até o ponto P3597 definido pelas coordenadas N: 7.452.554,798 m e E: 446.359,617 m, com azimute de 217°12'39" e distância de 0,47 m, deste segue até o ponto P3598 definido pelas coordenadas N: 7.452.554,736 m e E: 446.359,571 m, com azimute de 216°45'47" e distância de 0,08 m, deste segue até o ponto P3599 definido pelas coordenadas N: 7.452.554,358 m e E: 446.359,293 m, com azimute de 216°18'55" e distância de 0,47 m, deste segue até o ponto P3600 definido pelas coordenadas N: 7.452.554,295 m e E: 446.359,247 m, com azimute de 215°52'04" e distância de 0,08 m, deste segue até o ponto P3601 definido pelas coordenadas N: 7.452.553,912 m e E: 446.358,975 m, com azimute de 215°25'12" e distância de 0,47 m, deste segue até o ponto P3602 definido pelas coordenadas N: 7.452.553,848 m e E: 446.358,931 m, com azimute de 214°58'20" e distância de 0,08 m, deste segue até o ponto P3603 definido pelas coordenadas N: 7.452.553,824 m e E: 446.358,914 m, com azimute de 214°31'28" e distância de 0,03 m, deste segue até o ponto P3604 definido pelas coordenadas N: 7.452.553,566 m e E: 446.358,670 m, com azimute de 223°19'08" e distância de 0,36 m, deste segue até o ponto P3605 definido pelas coordenadas N: 7.452.553,506 m e E: 446.358,615 m, com azimute de 222°51'20" e distância de 0,08 m, deste segue até o ponto P3606 definido pelas coordenadas N: 7.452.553,148 m e E: 446.358,288 m, com azimute de 222°23'32" e distância de 0,49 m, deste segue até o ponto P3607 definido pelas coordenadas N: 7.452.553,088 m e E: 446.358,234 m, com azimute de 221°55'44" e distância de 0,08 m, deste segue até o ponto P3608 definido pelas coordenadas N: 7.452.552,724 m e E: 446.357,913 m, com azimute de 221°27'56" e distância de 0,49 m, deste segue até o ponto P3609 definido pelas coordenadas N: 7.452.552,663 m e E: 446.357,860 m, com azimute de 221°00'07" e distância de 0,08 m, deste segue até o ponto P3610 definido pelas coordenadas N: 7.452.552,294 m e E: 446.357,544 m, com azimute de 220°32'19" e distância de 0,49 m, deste segue até o ponto P3611 definido pelas coordenadas N: 7.452.552,233 m e E: 446.357,492 m, com azimute de 220°04'31" e distância de 0,08 m, deste segue até o ponto P3612 definido pelas coordenadas N: 7.452.551,859 m e E: 446.357,183 m, com azimute de 219°36'43" e distância de 0,49 m, deste segue até o ponto P3613 definido pelas coordenadas N: 7.452.551,796 m e E: 446.357,132 m, com azimute de 219°08'54" e distância de 0,08 m, deste segue até o ponto P3614 definido pelas coordenadas N: 7.452.551,417 m e E: 446.356,828 m, com azimute de 218°41'06" e distância de 0,49 m, deste segue até o ponto P3615 definido pelas coordenadas N: 7.452.551,354 m e E: 446.356,778 m, com azimute de 218°13'18" e distância de 0,08 m, deste segue até o ponto P3616 definido pelas coordenadas N: 7.452.550,970 m e E: 446.356,481 m, com azimute de 217°45'30" e distância de 0,49 m, deste segue até o ponto P3617 definido pelas coordenadas N: 7.452.550,906 m e E: 446.356,432 m, com azimute de 217°17'42" e distância de 0,08 m, deste segue até o ponto P3618 definido pelas coordenadas N: 7.452.550,550 m e E: 446.356,166 m, com azimute de 216°49'53" e distância de 0,44 m, deste segue até o ponto P3619 definido pelas coordenadas N: 7.452.550,528 m e E: 446.356,141 m, com azimute de 228°01'49" e distância de 0,03 m, deste segue até o ponto P3620 definido pelas coordenadas N: 7.452.550,474 m e E: 446.356,083 m, com azimute de 227°34'37" e distância de 0,08 m, deste segue até o ponto P3621 definido pelas coordenadas N: 7.452.550,151 m e E: 446.355,735 m, com azimute de 227°07'25" e distância de 0,47 m, deste segue até o ponto P3622 definido pelas coordenadas N: 7.452.550,097 m e E: 446.355,677 m, com azimute de 226°40'13" e distância de 0,08 m, deste segue até o ponto P3623 definido pelas coordenadas N: 7.452.549,769 m e E: 446.355,335 m, com azimute de 226°13'01" e distância de 0,47 m, deste segue até o ponto P3624 definido pelas coordenadas N: 7.452.549,714 m e E: 446.355,278 m, com azimute de 225°45'49" e distância de 0,08 m, deste segue até o ponto P3625 definido pelas coordenadas N: 7.452.549,380 m e E: 446.354,940 m, com azimute de 225°18'37" e distância de 0,47 m, deste segue até o ponto P3626 definido pelas coordenadas N: 7.452.549,324 m e E: 446.354,885 m, com azimute de 224°51'25" e distância de 0,08 m, deste segue até o ponto P3627 definido pelas coordenadas N: 7.452.548,984 m e E: 446.354,552 m, com azimute de 224°24'13" e distância de 0,47 m, deste segue até o ponto P3628 definido pelas coordenadas N: 7.452.548,928 m e E: 446.354,498 m, com azimute de 223°57'01" e distância de 0,08 m, deste segue até o ponto P3629 definido pelas coordenadas N: 7.452.548,583 m e E: 446.354,171 m, com azimute de

223°29'49" e distância de 0,47 m, deste segue até o ponto P3630 definido pelas coordenadas N: 7.452.548,525 m e E: 446.354,117 m, com azimute de 223°02'37" e distância de 0,08 m, deste segue até o ponto P3631 definido pelas coordenadas N: 7.452.548,176 m e E: 446.353,796 m, com azimute de 222°35'25" e distância de 0,47 m, deste segue até o ponto P3632 definido pelas coordenadas N: 7.452.548,117 m e E: 446.353,742 m, com azimute de 222°08'13" e distância de 0,08 m, deste segue até o ponto P3633 definido pelas coordenadas N: 7.452.547,763 m e E: 446.353,427 m, com azimute de 221°41'01" e distância de 0,47 m, deste segue até o ponto P3634 definido pelas coordenadas N: 7.452.547,703 m e E: 446.353,375 m, com azimute de 221°13'50" e distância de 0,08 m, deste segue até o ponto P3635 definido pelas coordenadas N: 7.452.547,344 m e E: 446.353,065 m, com azimute de 220°46'38" e distância de 0,47 m, deste segue até o ponto P3636 definido pelas coordenadas N: 7.452.547,283 m e E: 446.353,013 m, com azimute de 220°19'26" e distância de 0,08 m, deste segue até o ponto P3637 definido pelas coordenadas N: 7.452.546,919 m e E: 446.352,709 m, com azimute de 219°52'14" e distância de 0,47 m, deste segue até o ponto P3638 definido pelas coordenadas N: 7.452.546,858 m e E: 446.352,659 m, com azimute de 219°25'02" e distância de 0,08 m, deste segue até o ponto P3639 definido pelas coordenadas N: 7.452.546,489 m e E: 446.352,360 m, com azimute de 218°57'50" e distância de 0,47 m, deste segue até o ponto P3640 definido pelas coordenadas N: 7.452.546,427 m e E: 446.352,311 m, com azimute de 218°30'38" e distância de 0,08 m, deste segue até o ponto P3641 definido pelas coordenadas N: 7.452.546,053 m e E: 446.352,018 m, com azimute de 218°03'26" e distância de 0,47 m, deste segue até o ponto P3642 definido pelas coordenadas N: 7.452.545,990 m e E: 446.351,970 m, com azimute de 217°36'14" e distância de 0,08 m, deste segue até o ponto P3643 definido pelas coordenadas N: 7.452.545,612 m e E: 446.351,683 m, com azimute de 217°09'02" e distância de 0,47 m, deste segue até o ponto P3644 definido pelas coordenadas N: 7.452.545,549 m e E: 446.351,636 m, com azimute de 216°41'50" e distância de 0,08 m, deste segue até o ponto P3645 definido pelas coordenadas N: 7.452.545,166 m e E: 446.351,356 m, com azimute de 216°14'38" e distância de 0,47 m, deste segue até o ponto P3646 definido pelas coordenadas N: 7.452.545,102 m e E: 446.351,309 m, com azimute de 215°47'26" e distância de 0,08 m, deste segue até o ponto P3647 definido pelas coordenadas N: 7.452.544,714 m e E: 446.351,035 m, com azimute de 215°20'14" e distância de 0,47 m, deste segue até o ponto P3648 definido pelas coordenadas N: 7.452.544,649 m e E: 446.350,989 m, com azimute de 214°53'02" e distância de 0,08 m, deste segue até o ponto P3649 definido pelas coordenadas N: 7.452.544,258 m e E: 446.350,721 m, com azimute de 214°25'50" e distância de 0,47 m, deste segue até o ponto P3650 definido pelas coordenadas N: 7.452.544,192 m e E: 446.350,677 m, com azimute de 213°58'38" e distância de 0,08 m, deste segue até o ponto P3651 definido pelas coordenadas N: 7.452.543,797 m e E: 446.350,415 m, com azimute de 213°31'26" e distância de 0,47 m, deste segue até o ponto P3652 definido pelas coordenadas N: 7.452.543,763 m e E: 446.350,393 m, com azimute de 213°17'50" e distância de 0,04 m, deste segue até o ponto P3653 definido pelas coordenadas N: 7.452.541,853 m e E: 446.349,149 m, com azimute de 213°04'14" e distância de 2,28 m, deste segue até o ponto P3654 definido pelas coordenadas N: 7.452.541,819 m e E: 446.349,127 m, com azimute de 212°50'41" e distância de 0,04 m, deste segue até o ponto P3655 definido pelas coordenadas N: 7.452.541,421 m e E: 446.348,872 m, com azimute de 212°37'08" e distância de 0,47 m, deste segue até o ponto P3656 definido pelas coordenadas N: 7.452.541,354 m e E: 446.348,830 m, com azimute de 212°10'01" e distância de 0,08 m, deste segue até o ponto P3657 definido pelas coordenadas N: 7.452.540,952 m e E: 446.348,581 m, com azimute de 211°42'54" e distância de 0,47 m, deste segue até o ponto P3658 definido pelas coordenadas N: 7.452.540,884 m e E: 446.348,540 m, com azimute de 211°15'47" e distância de 0,08 m, deste segue até o ponto P3659 definido pelas coordenadas N: 7.452.540,478 m e E: 446.348,298 m, com azimute de 210°48'40" e distância de 0,47 m, deste segue até o ponto P3660 definido pelas coordenadas N: 7.452.540,410 m e E: 446.348,258 m, com azimute de 210°21'34" e distância de 0,08 m, deste segue até o ponto P3661 definido pelas coordenadas N: 7.452.539,999 m e E: 446.348,022 m, com azimute de 209°54'27" e distância de 0,47 m, deste segue até o ponto P3662 definido pelas coordenadas N: 7.452.539,931 m e E: 446.347,983 m, com azimute de 209°27'20" e distância de 0,08 m, deste segue até o

ponto **P3663** definido pelas coordenadas N: **7.452.539,517** m e E: **446.347,754** m, com azimute de **209°00'13"** e distância de **0,47** m, deste segue até o ponto **P3664** definido pelas coordenadas N: **7.452.539,448** m e E: **446.347,716** m, com azimute de **208°33'06"** e distância de **0,08** m, deste segue até o ponto **P3665** definido pelas coordenadas N: **7.452.539,030** m e E: **446.347,493** m, com azimute de **208°06'00"** e distância de **0,47** m, deste segue até o ponto **P3666** definido pelas coordenadas N: **7.452.538,960** m e E: **446.347,457** m, com azimute de **207°38'53"** e distância de **0,08** m, deste segue até o ponto **P3667** definido pelas coordenadas N: **7.452.538,539** m e E: **446.347,241** m, com azimute de **207°11'46"** e distância de **0,47** m, deste segue até o ponto **P3668** definido pelas coordenadas N: **7.452.538,469** m e E: **446.347,205** m, com azimute de **206°44'39"** e distância de **0,08** m, deste segue até o ponto **P3669** definido pelas coordenadas N: **7.452.538,045** m e E: **446.346,995** m, com azimute de **206°17'32"** e distância de **0,47** m, deste segue até o ponto **P3670** definido pelas coordenadas N: **7.452.537,974** m e E: **446.346,961** m, com azimute de **205°50'26"** e distância de **0,08** m, deste segue até o ponto **P3671** definido pelas coordenadas N: **7.452.537,546** m e E: **446.346,758** m, com azimute de **205°23'19"** e distância de **0,47** m, deste segue até o ponto **P3672** definido pelas coordenadas N: **7.452.537,475** m e E: **446.346,725** m, com azimute de **204°56'12"** e distância de **0,08** m, deste segue até o ponto **P3673** definido pelas coordenadas N: **7.452.537,044** m e E: **446.346,529** m, com azimute de **204°29'05"** e distância de **0,47** m, deste segue até o ponto **P3674** definido pelas coordenadas N: **7.452.536,972** m e E: **446.346,497** m, com azimute de **204°01'58"** e distância de **0,08** m, deste segue até o ponto **P3675** definido pelas coordenadas N: **7.452.536,538** m e E: **446.346,307** m, com azimute de **203°34'52"** e distância de **0,47** m, deste segue até o ponto **P3676** definido pelas coordenadas N: **7.452.536,466** m e E: **446.346,276** m, com azimute de **203°07'45"** e distância de **0,08** m, deste segue até o ponto **P3677** definido pelas coordenadas N: **7.452.536,029** m e E: **446.346,094** m, com azimute de **202°40'38"** e distância de **0,47** m, deste segue até o ponto **P3678** definido pelas coordenadas N: **7.452.535,956** m e E: **446.346,064** m, com azimute de **202°13'31"** e distância de **0,08** m, deste segue até o ponto **P3679** definido pelas coordenadas N: **7.452.535,517** m e E: **446.345,889** m, com azimute de **201°46'24"** e distância de **0,47** m, deste segue até o ponto **P3680** definido pelas coordenadas N: **7.452.535,443** m e E: **446.345,860** m, com azimute de **201°19'18"** e distância de **0,08** m, deste segue até o ponto **P3681** definido pelas coordenadas N: **7.452.535,188** m e E: **446.345,763** m, com azimute de **200°52'11"** e distância de **0,27** m, deste segue até o ponto **P3682** definido pelas coordenadas N: **7.452.533,921** m e E: **446.344,944** m, com azimute de **212°51'21"** e distância de **1,51** m, deste segue até o ponto **P3683** definido pelas coordenadas N: **7.452.533,889** m e E: **446.344,924** m, com azimute de **212°38'07"** e distância de **0,04** m, deste segue até o ponto **P3684** definido pelas coordenadas N: **7.452.533,499** m e E: **446.344,676** m, com azimute de **212°24'54"** e distância de **0,46** m, deste segue até o ponto **P3685** definido pelas coordenadas N: **7.452.533,434** m e E: **446.344,636** m, com azimute de **211°58'28"** e distância de **0,08** m, deste segue até o ponto **P3686** definido pelas coordenadas N: **7.452.533,041** m e E: **446.344,394** m, com azimute de **211°32'02"** e distância de **0,46** m, deste segue até o ponto **P3687** definido pelas coordenadas N: **7.452.532,975** m e E: **446.344,355** m, com azimute de **211°05'36"** e distância de **0,08** m, deste segue até o ponto **P3688** definido pelas coordenadas N: **7.452.532,578** m e E: **446.344,119** m, com azimute de **210°39'09"** e distância de **0,46** m, deste segue até o ponto **P3689** definido pelas coordenadas N: **7.452.532,511** m e E: **446.344,081** m, com azimute de **210°12'43"** e distância de **0,08** m, deste segue até o ponto **P3690** definido pelas coordenadas N: **7.452.532,111** m e E: **446.343,851** m, com azimute de **209°46'17"** e distância de **0,46** m, deste segue até o ponto **P3691** definido pelas coordenadas N: **7.452.532,044** m e E: **446.343,814** m, com azimute de **209°19'50"** e distância de **0,08** m, deste segue até o ponto **P3692** definido pelas coordenadas N: **7.452.531,640** m e E: **446.343,591** m, com azimute de **208°53'24"** e distância de **0,46** m, deste segue até o ponto **P3693** definido pelas coordenadas N: **7.452.531,572** m e E: **446.343,554** m, com azimute de **208°26'58"** e distância de **0,08** m, deste segue até o ponto **P3694** definido pelas coordenadas N: **7.452.531,165** m e E: **446.343,338** m, com azimute de **208°00'32"** e distância de **0,46** m, deste segue até o ponto **P3695** definido pelas coordenadas N: **7.452.531,097** m e E: **446.343,302** m, com azimute de **207°34'05"** e distância de **0,08** m, deste segue até o ponto **P3696** definido pelas coordenadas N:

7.452.530,686 m e E: 446.343,092 m, com azimute de 207°07'39" e distância de 0,46 m, deste segue até o ponto P3697 definido pelas coordenadas N: 7.452.530,617 m e E: 446.343,057 m, com azimute de 206°41'13" e distância de 0,08 m, deste segue até o ponto P3698 definido pelas coordenadas N: 7.452.530,204 m e E: 446.342,853 m, com azimute de 206°14'47" e distância de 0,46 m, deste segue até o ponto P3699 definido pelas coordenadas N: 7.452.530,134 m e E: 446.342,819 m, com azimute de 205°48'20" e distância de 0,08 m, deste segue até o ponto P3700 definido pelas coordenadas N: 7.452.529,717 m e E: 446.342,622 m, com azimute de 205°21'54" e distância de 0,46 m, deste segue até o ponto P3701 definido pelas coordenadas N: 7.452.529,648 m e E: 446.342,589 m, com azimute de 204°55'28" e distância de 0,08 m, deste segue até o ponto P3702 definido pelas coordenadas N: 7.452.529,228 m e E: 446.342,398 m, com azimute de 204°29'02" e distância de 0,46 m, deste segue até o ponto P3703 definido pelas coordenadas N: 7.452.529,157 m e E: 446.342,367 m, com azimute de 204°02'35" e distância de 0,08 m, deste segue até o ponto P3704 definido pelas coordenadas N: 7.452.528,735 m e E: 446.342,182 m, com azimute de 203°36'09" e distância de 0,46 m, deste segue até o ponto P3705 definido pelas coordenadas N: 7.452.528,664 m e E: 446.342,152 m, com azimute de 203°09'43" e distância de 0,08 m, deste segue até o ponto P3706 definido pelas coordenadas N: 7.452.528,238 m e E: 446.341,974 m, com azimute de 202°43'17" e distância de 0,46 m, deste segue até o ponto P3707 definido pelas coordenadas N: 7.452.528,167 m e E: 446.341,944 m, com azimute de 202°16'50" e distância de 0,08 m, deste segue até o ponto P3708 definido pelas coordenadas N: 7.452.527,739 m e E: 446.341,773 m, com azimute de 201°50'24" e distância de 0,46 m, deste segue até o ponto P3709 definido pelas coordenadas N: 7.452.527,667 m e E: 446.341,745 m, com azimute de 201°23'58" e distância de 0,08 m, deste segue até o ponto P3710 definido pelas coordenadas N: 7.452.527,236 m e E: 446.341,580 m, com azimute de 200°57'32" e distância de 0,46 m, deste segue até o ponto P3711 definido pelas coordenadas N: 7.452.527,164 m e E: 446.341,553 m, com azimute de 200°31'05" e distância de 0,08 m, deste segue até o ponto P3712 definido pelas coordenadas N: 7.452.526,731 m e E: 446.341,394 m, com azimute de 200°04'39" e distância de 0,46 m, deste segue até o ponto P3713 definido pelas coordenadas N: 7.452.526,659 m e E: 446.341,369 m, com azimute de 199°38'13" e distância de 0,08 m, deste segue até o ponto P3714 definido pelas coordenadas N: 7.452.526,223 m e E: 446.341,217 m, com azimute de 199°11'46" e distância de 0,46 m, deste segue até o ponto P3715 definido pelas coordenadas N: 7.452.526,150 m e E: 446.341,192 m, com azimute de 198°45'20" e distância de 0,08 m, deste segue até o ponto P3716 definido pelas coordenadas N: 7.452.525,712 m e E: 446.341,047 m, com azimute de 198°18'54" e distância de 0,46 m, deste segue até o ponto P3717 definido pelas coordenadas N: 7.452.525,639 m e E: 446.341,023 m, com azimute de 197°52'28" e distância de 0,08 m, deste segue até o ponto P3718 definido pelas coordenadas N: 7.452.525,199 m e E: 446.340,885 m, com azimute de 197°26'01" e distância de 0,46 m, deste segue até o ponto P3719 definido pelas coordenadas N: 7.452.525,125 m e E: 446.340,863 m, com azimute de 196°59'35" e distância de 0,08 m, deste segue até o ponto P3720 definido pelas coordenadas N: 7.452.524,683 m e E: 446.340,731 m, com azimute de 196°33'09" e distância de 0,46 m, deste segue até o ponto P3721 definido pelas coordenadas N: 7.452.524,609 m e E: 446.340,710 m, com azimute de 196°06'43" e distância de 0,08 m, deste segue até o ponto P3722 definido pelas coordenadas N: 7.452.524,165 m e E: 446.340,585 m, com azimute de 195°40'16" e distância de 0,46 m, deste segue até o ponto P3723 definido pelas coordenadas N: 7.452.524,090 m e E: 446.340,565 m, com azimute de 195°13'50" e distância de 0,08 m, deste segue até o ponto P3724 definido pelas coordenadas N: 7.452.523,644 m e E: 446.340,447 m, com azimute de 194°47'24" e distância de 0,46 m, deste segue até o ponto P3725 definido pelas coordenadas N: 7.452.523,607 m e E: 446.340,438 m, com azimute de 194°34'11" e distância de 0,04 m, deste segue até o ponto P3726 definido pelas coordenadas N: 7.452.522,624 m e E: 446.340,186 m, com azimute de 194°20'58" e distância de 1,01 m, deste segue até o ponto P3727 definido pelas coordenadas N: 7.452.522,598 m e E: 446.340,166 m, com azimute de 217°14'50" e distância de 0,03 m, deste segue até o ponto P3728 definido pelas coordenadas N: 7.452.522,535 m e E: 446.340,119 m, com azimute de 216°47'55" e distância de 0,08 m, deste segue até o ponto P3729 definido pelas coordenadas N: 7.452.522,157 m e E: 446.339,841 m, com azimute de

216°21'00" e distância de 0,47 m, deste segue até o ponto P3730 definido pelas coordenadas N: 7.452.522,093 m e E: 446.339,795 m, com azimute de 215°54'05" e distância de 0,08 m, deste segue até o ponto P3731 definido pelas coordenadas N: 7.452.521,710 m e E: 446.339,522 m, com azimute de 215°27'10" e distância de 0,47 m, deste segue até o ponto P3732 definido pelas coordenadas N: 7.452.521,646 m e E: 446.339,478 m, com azimute de 215°00'15" e distância de 0,08 m, deste segue até o ponto P3733 definido pelas coordenadas N: 7.452.521,259 m e E: 446.339,211 m, com azimute de 214°33'20" e distância de 0,47 m, deste segue até o ponto P3734 definido pelas coordenadas N: 7.452.521,195 m e E: 446.339,167 m, com azimute de 214°06'25" e distância de 0,08 m, deste segue até o ponto P3735 definido pelas coordenadas N: 7.452.520,804 m e E: 446.338,907 m, com azimute de 213°39'30" e distância de 0,47 m, deste segue até o ponto P3736 definido pelas coordenadas N: 7.452.520,738 m e E: 446.338,864 m, com azimute de 213°12'35" e distância de 0,08 m, deste segue até o ponto P3737 definido pelas coordenadas N: 7.452.520,343 m e E: 446.338,610 m, com azimute de 212°45'40" e distância de 0,47 m, deste segue até o ponto P3738 definido pelas coordenadas N: 7.452.520,277 m e E: 446.338,568 m, com azimute de 212°18'45" e distância de 0,08 m, deste segue até o ponto P3739 definido pelas coordenadas N: 7.452.519,878 m e E: 446.338,320 m, com azimute de 211°51'50" e distância de 0,47 m, deste segue até o ponto P3740 definido pelas coordenadas N: 7.452.519,811 m e E: 446.338,279 m, com azimute de 211°24'55" e distância de 0,08 m, deste segue até o ponto P3741 definido pelas coordenadas N: 7.452.519,408 m e E: 446.338,037 m, com azimute de 210°58'00" e distância de 0,47 m, deste segue até o ponto P3742 definido pelas coordenadas N: 7.452.519,341 m e E: 446.337,998 m, com azimute de 210°31'05" e distância de 0,08 m, deste segue até o ponto P3743 definido pelas coordenadas N: 7.452.518,934 m e E: 446.337,762 m, com azimute de 210°04'10" e distância de 0,47 m, deste segue até o ponto P3744 definido pelas coordenadas N: 7.452.518,866 m e E: 446.337,724 m, com azimute de 209°37'15" e distância de 0,08 m, deste segue até o ponto P3745 definido pelas coordenadas N: 7.452.518,456 m e E: 446.337,495 m, com azimute de 209°10'20" e distância de 0,47 m, deste segue até o ponto P3746 definido pelas coordenadas N: 7.452.518,387 m e E: 446.337,457 m, com azimute de 208°43'25" e distância de 0,08 m, deste segue até o ponto P3747 definido pelas coordenadas N: 7.452.517,974 m e E: 446.337,234 m, com azimute de 208°16'30" e distância de 0,47 m, deste segue até o ponto P3748 definido pelas coordenadas N: 7.452.517,904 m e E: 446.337,198 m, com azimute de 207°49'35" e distância de 0,08 m, deste segue até o ponto P3749 definido pelas coordenadas N: 7.452.517,487 m e E: 446.336,982 m, com azimute de 207°22'40" e distância de 0,47 m, deste segue até o ponto P3750 definido pelas coordenadas N: 7.452.517,417 m e E: 446.336,946 m, com azimute de 206°55'45" e distância de 0,08 m, deste segue até o ponto P3751 definido pelas coordenadas N: 7.452.516,997 m e E: 446.336,737 m, com azimute de 206°28'50" e distância de 0,47 m, deste segue até o ponto P3752 definido pelas coordenadas N: 7.452.516,926 m e E: 446.336,702 m, com azimute de 206°01'55" e distância de 0,08 m, deste segue até o ponto P3753 definido pelas coordenadas N: 7.452.516,503 m e E: 446.336,500 m, com azimute de 205°35'00" e distância de 0,47 m, deste segue até o ponto P3754 definido pelas coordenadas N: 7.452.516,432 m e E: 446.336,466 m, com azimute de 205°08'05" e distância de 0,08 m, deste segue até o ponto P3755 definido pelas coordenadas N: 7.452.516,005 m e E: 446.336,270 m, com azimute de 204°41'10" e distância de 0,47 m, deste segue até o ponto P3756 definido pelas coordenadas N: 7.452.515,934 m e E: 446.336,238 m, com azimute de 204°14'15" e distância de 0,08 m, deste segue até o ponto P3757 definido pelas coordenadas N: 7.452.515,504 m e E: 446.336,049 m, com azimute de 203°47'20" e distância de 0,47 m, deste segue até o ponto P3758 definido pelas coordenadas N: 7.452.515,432 m e E: 446.336,018 m, com azimute de 203°20'25" e distância de 0,08 m, deste segue até o ponto P3759 definido pelas coordenadas N: 7.452.515,264 m e E: 446.335,947 m, com azimute de 202°53'30" e distância de 0,18 m, deste segue até o ponto P3760 definido pelas coordenadas N: 7.452.512,939 m e E: 446.334,211 m, com azimute de 216°44'26" e distância de 2,90 m, deste segue até o ponto P3761 definido pelas coordenadas N: 7.452.512,908 m e E: 446.334,188 m, com azimute de 216°30'59" e distância de 0,04 m, deste segue até o ponto P3762 definido pelas coordenadas N: 7.452.512,529 m e E: 446.333,910 m, com azimute de 216°17'32" e distância de 0,47 m, deste segue até o

ponto **P3763** definido pelas coordenadas N: **7.452.512,466** m e E: **446.333,864** m, com azimute de **215°50'38"** e distância de **0,08** m, deste segue até o ponto **P3764** definido pelas coordenadas N: **7.452.512,083** m e E: **446.333,592** m, com azimute de **215°23'44"** e distância de **0,47** m, deste segue até o ponto **P3765** definido pelas coordenadas N: **7.452.512,019** m e E: **446.333,547** m, com azimute de **214°56'50"** e distância de **0,08** m, deste segue até o ponto **P3766** definido pelas coordenadas N: **7.452.511,632** m e E: **446.333,281** m, com azimute de **214°29'55"** e distância de **0,47** m, deste segue até o ponto **P3767** definido pelas coordenadas N: **7.452.511,567** m e E: **446.333,238** m, com azimute de **214°03'01"** e distância de **0,08** m, deste segue até o ponto **P3768** definido pelas coordenadas N: **7.452.511,176** m e E: **446.332,978** m, com azimute de **213°36'07"** e distância de **0,47** m, deste segue até o ponto **P3769** definido pelas coordenadas N: **7.452.511,111** m e E: **446.332,935** m, com azimute de **213°09'13"** e distância de **0,08** m, deste segue até o ponto **P3770** definido pelas coordenadas N: **7.452.510,715** m e E: **446.332,681** m, com azimute de **212°42'19"** e distância de **0,47** m, deste segue até o ponto **P3771** definido pelas coordenadas N: **7.452.510,649** m e E: **446.332,639** m, com azimute de **212°15'25"** e distância de **0,08** m, deste segue até o ponto **P3772** definido pelas coordenadas N: **7.452.510,250** m e E: **446.332,392** m, com azimute de **211°48'31"** e distância de **0,47** m, deste segue até o ponto **P3773** definido pelas coordenadas N: **7.452.510,183** m e E: **446.332,351** m, com azimute de **211°21'37"** e distância de **0,08** m, deste segue até o ponto **P3774** definido pelas coordenadas N: **7.452.509,781** m e E: **446.332,110** m, com azimute de **210°54'43"** e distância de **0,47** m, deste segue até o ponto **P3775** definido pelas coordenadas N: **7.452.509,713** m e E: **446.332,070** m, com azimute de **210°27'48"** e distância de **0,08** m, deste segue até o ponto **P3776** definido pelas coordenadas N: **7.452.509,307** m e E: **446.331,835** m, com azimute de **210°00'54"** e distância de **0,47** m, deste segue até o ponto **P3777** definido pelas coordenadas N: **7.452.509,239** m e E: **446.331,797** m, com azimute de **209°34'00"** e distância de **0,08** m, deste segue até o ponto **P3778** definido pelas coordenadas N: **7.452.508,828** m e E: **446.331,568** m, com azimute de **209°07'06"** e distância de **0,47** m, deste segue até o ponto **P3779** definido pelas coordenadas N: **7.452.508,760** m e E: **446.331,531** m, com azimute de **208°40'12"** e distância de **0,08** m, deste segue até o ponto **P3780** definido pelas coordenadas N: **7.452.508,346** m e E: **446.331,309** m, com azimute de **208°13'18"** e distância de **0,47** m, deste segue até o ponto **P3781** definido pelas coordenadas N: **7.452.508,277** m e E: **446.331,272** m, com azimute de **207°46'24"** e distância de **0,08** m, deste segue até o ponto **P3782** definido pelas coordenadas N: **7.452.507,860** m e E: **446.331,057** m, com azimute de **207°19'30"** e distância de **0,47** m, deste segue até o ponto **P3783** definido pelas coordenadas N: **7.452.507,790** m e E: **446.331,021** m, com azimute de **206°52'35"** e distância de **0,08** m, deste segue até o ponto **P3784** definido pelas coordenadas N: **7.452.507,369** m e E: **446.330,812** m, com azimute de **206°25'41"** e distância de **0,47** m, deste segue até o ponto **P3785** definido pelas coordenadas N: **7.452.507,299** m e E: **446.330,778** m, com azimute de **205°58'47"** e distância de **0,08** m, deste segue até o ponto **P3786** definido pelas coordenadas N: **7.452.506,875** m e E: **446.330,576** m, com azimute de **205°31'53"** e distância de **0,47** m, deste segue até o ponto **P3787** definido pelas coordenadas N: **7.452.506,805** m e E: **446.330,543** m, com azimute de **205°04'59"** e distância de **0,08** m, deste segue até o ponto **P3788** definido pelas coordenadas N: **7.452.506,378** m e E: **446.330,347** m, com azimute de **204°38'05"** e distância de **0,47** m, deste segue até o ponto **P3789** definido pelas coordenadas N: **7.452.506,306** m e E: **446.330,315** m, com azimute de **204°11'11"** e distância de **0,08** m, deste segue até o ponto **P3790** definido pelas coordenadas N: **7.452.505,877** m e E: **446.330,126** m, com azimute de **203°44'17"** e distância de **0,47** m, deste segue até o ponto **P3791** definido pelas coordenadas N: **7.452.505,805** m e E: **446.330,095** m, com azimute de **203°17'23"** e distância de **0,08** m, deste segue até o ponto **P3792** definido pelas coordenadas N: **7.452.505,372** m e E: **446.329,913** m, com azimute de **202°50'28"** e distância de **0,47** m, deste segue até o ponto **P3793** definido pelas coordenadas N: **7.452.505,300** m e E: **446.329,883** m, com azimute de **202°23'34"** e distância de **0,08** m, deste segue até o ponto **P3794** definido pelas coordenadas N: **7.452.504,864** m e E: **446.329,707** m, com azimute de **201°56'40"** e distância de **0,47** m, deste segue até o ponto **P3795** definido pelas coordenadas N: **7.452.504,791** m e E: **446.329,679** m, com azimute de **201°29'46"** e distância de **0,08** m, deste segue até o ponto **P3796** definido pelas coordenadas N:

7.452.504,353 m e E: 446.329,510 m, com azimute de **201°02'52"** e distância de **0,47** m, deste segue até o ponto **P3797** definido pelas coordenadas N: **7.452.504,345** m e E: **446.329,507** m, com azimute de **200°35'58"** e distância de **0,01** m, deste segue até o ponto **P3798** definido pelas coordenadas N: **7.452.504,150** m e E: **446.329,380** m, com azimute de **213°05'16"** e distância de **0,23** m, deste segue até o ponto **P3799** definido pelas coordenadas N: **7.452.504,081** m e E: **446.329,336** m, com azimute de **212°37'14"** e distância de **0,08** m, deste segue até o ponto **P3800** definido pelas coordenadas N: **7.452.503,667** m e E: **446.329,075** m, com azimute de **212°09'13"** e distância de **0,49** m, deste segue até o ponto **P3801** definido pelas coordenadas N: **7.452.503,632** m e E: **446.329,054** m, com azimute de **211°55'12"** e distância de **0,04** m, deste segue até o ponto **P3802** definido pelas coordenadas N: **7.452.500,685** m e E: **446.327,235** m, com azimute de **211°41'11"** e distância de **3,46** m, deste segue até o ponto **P3803** definido pelas coordenadas N: **7.452.499,307** m e E: **446.326,298** m, com azimute de **214°11'44"** e distância de **1,67** m, deste segue até o ponto **P3804** definido pelas coordenadas N: **7.452.497,099** m e E: **446.324,449** m, com azimute de **219°56'46"** e distância de **2,88** m, deste segue até o ponto **P3805** definido pelas coordenadas N: **7.452.497,068** m e E: **446.324,423** m, com azimute de **219°42'42"** e distância de **0,04** m, deste segue até o ponto **P3806** definido pelas coordenadas N: **7.452.496,689** m e E: **446.324,111** m, com azimute de **219°28'38"** e distância de **0,49** m, deste segue até o ponto **P3807** definido pelas coordenadas N: **7.452.496,625** m e E: **446.324,059** m, com azimute de **219°00'29"** e distância de **0,08** m, deste segue até o ponto **P3808** definido pelas coordenadas N: **7.452.496,241** m e E: **446.323,753** m, com azimute de **218°32'21"** e distância de **0,49** m, deste segue até o ponto **P3809** definido pelas coordenadas N: **7.452.496,176** m e E: **446.323,703** m, com azimute de **218°04'13"** e distância de **0,08** m, deste segue até o ponto **P3810** definido pelas coordenadas N: **7.452.495,787** m e E: **446.323,403** m, com azimute de **217°36'04"** e distância de **0,49** m, deste segue até o ponto **P3811** definido pelas coordenadas N: **7.452.495,722** m e E: **446.323,354** m, com azimute de **217°07'56"** e distância de **0,08** m, deste segue até o ponto **P3812** definido pelas coordenadas N: **7.452.495,328** m e E: **446.323,061** m, com azimute de **216°39'48"** e distância de **0,49** m, deste segue até o ponto **P3813** definido pelas coordenadas N: **7.452.495,262** m e E: **446.323,012** m, com azimute de **216°11'39"** e distância de **0,08** m, deste segue até o ponto **P3814** definido pelas coordenadas N: **7.452.494,863** m e E: **446.322,726** m, com azimute de **215°43'31"** e distância de **0,49** m, deste segue até o ponto **P3815** definido pelas coordenadas N: **7.452.494,797** m e E: **446.322,678** m, com azimute de **215°15'22"** e distância de **0,08** m, deste segue até o ponto **P3816** definido pelas coordenadas N: **7.452.494,393** m e E: **446.322,398** m, com azimute de **214°47'14"** e distância de **0,49** m, deste segue até o ponto **P3817** definido pelas coordenadas N: **7.452.494,326** m e E: **446.322,352** m, com azimute de **214°19'06"** e distância de **0,08** m, deste segue até o ponto **P3818** definido pelas coordenadas N: **7.452.493,918** m e E: **446.322,078** m, com azimute de **213°50'57"** e distância de **0,49** m, deste segue até o ponto **P3819** definido pelas coordenadas N: **7.452.493,849** m e E: **446.322,033** m, com azimute de **213°22'49"** e distância de **0,08** m, deste segue até o ponto **P3820** definido pelas coordenadas N: **7.452.493,437** m e E: **446.321,766** m, com azimute de **212°54'41"** e distância de **0,49** m, deste segue até o ponto **P3821** definido pelas coordenadas N: **7.452.493,368** m e E: **446.321,723** m, com azimute de **212°26'32"** e distância de **0,08** m, deste segue até o ponto **P3822** definido pelas coordenadas N: **7.452.492,951** m e E: **446.321,463** m, com azimute de **211°58'24"** e distância de **0,49** m, deste segue até o ponto **P3823** definido pelas coordenadas N: **7.452.492,917** m e E: **446.321,441** m, com azimute de **211°44'20"** e distância de **0,04** m, deste segue até o ponto **P3824** definido pelas coordenadas N: **7.452.489,709** m e E: **446.319,482** m, com azimute de **211°25'05"** e distância de **3,76** m, deste segue até o ponto **P3825** definido pelas coordenadas N: **7.452.490,341** m e E: **446.319,317** m, com azimute de **345°24'22"** e distância de **0,65** m, deste segue até o ponto **P3826** definido pelas coordenadas N: **7.452.530,567** m e E: **446.312,397** m, com azimute de **350°14'18"** e distância de **40,82** m, deste segue até o ponto **P3827** definido pelas coordenadas N: **7.452.553,058** m e E: **446.298,123** m, com azimute de **327°36'01"** e distância de **26,64** m, deste segue até o ponto **P3828** definido pelas coordenadas N: **7.452.591,121** m e E: **446.260,493** m, com azimute de **315°19'39"** e distância de **53,52** m, deste segue até o ponto **P3829** definido pelas coordenadas N: **7.452.600,636** m e E: **446.234,109** m, com azimute de

289°49'56" e distância de 28,05 m, deste segue até o ponto **P3830** definido pelas coordenadas N: 7.452.603,232 m e E: 446.206,427 m, com azimute de 275°21'21" e distância de 27,80 m, deste segue até o ponto **P3831** definido pelas coordenadas N: 7.452.598,474 m e E: 446.177,447 m, com azimute de 260°40'35" e distância de 29,37 m, deste segue até o ponto **P3832** definido pelas coordenadas N: 7.452.583,335 m e E: 446.152,361 m, com azimute de 238°53'28" e distância de 29,30 m, deste segue até o ponto **P3833** definido pelas coordenadas N: 7.452.558,681 m e E: 446.130,734 m, com azimute de 221°15'25" e distância de 32,80 m, deste segue até o ponto **P3834** definido pelas coordenadas N: 7.452.537,920 m e E: 446.115,163 m, com azimute de 216°52'12" e distância de 25,95 m, deste segue até o ponto **P3835** definido pelas coordenadas N: 7.452.505,480 m e E: 446.105,215 m, com azimute de 197°02'57" e distância de 33,93 m, deste segue até o ponto **P3836** definido pelas coordenadas N: 7.452.466,120 m e E: 446.105,647 m, com azimute de 179°22'13" e distância de 39,36 m, deste segue até o ponto **P3837** definido pelas coordenadas N: 7.452.425,741 m e E: 446.111,156 m, com azimute de 172°13'54" e distância de 40,75 m, deste segue até o ponto **P3838** definido pelas coordenadas N: 7.452.420,704 m e E: 446.109,973 m, com azimute de 193°13'01" e distância de 5,17 m, deste segue até o ponto **P3839** definido pelas coordenadas N: 7.452.405,566 m e E: 446.074,073 m, com azimute de 247°08'08" e distância de 38,96 m, deste segue até o ponto **P3840** definido pelas coordenadas N: 7.452.431,648 m e E: 446.021,358 m, com azimute de 296°19'32" e distância de 58,81 m, deste segue até o ponto **P3841** definido pelas coordenadas N: 7.452.279,988 m e E: 445.911,338 m, com azimute de 215°57'31" e distância de 187,36 m, deste segue até o ponto **P3842** definido pelas coordenadas N: 7.452.281,963 m e E: 445.911,230 m, com azimute de 356°52'40" e distância de 1,98 m, deste segue até o ponto **P3843** definido pelas coordenadas N: 7.452.283,148 m e E: 445.911,374 m, com azimute de 6°54'40" e distância de 1,19 m, deste segue até o ponto **P3844** definido pelas coordenadas N: 7.452.283,902 m e E: 445.909,543 m, com azimute de 292°22'48" e distância de 1,98 m, deste segue até o ponto **P3845** definido pelas coordenadas N: 7.452.282,538 m e E: 445.908,466 m, com azimute de 218°17'25" e distância de 1,74 m, deste segue até o ponto **P3846** definido pelas coordenadas N: 7.452.281,748 m e E: 445.907,352 m, com azimute de 234°38'15" e distância de 1,36 m, deste segue até o ponto **P3847** definido pelas coordenadas N: 7.452.282,466 m e E: 445.905,054 m, com azimute de 287°21'14" e distância de 2,41 m, deste segue até o ponto **P3848** definido pelas coordenadas N: 7.452.284,513 m e E: 445.897,155 m, com azimute de 284°31'31" e distância de 8,16 m, deste segue até o ponto **P3849** definido pelas coordenadas N: 7.452.287,062 m e E: 445.887,029 m, com azimute de 284°07'55" e distância de 10,44 m, deste segue até o ponto **P3850** definido pelas coordenadas N: 7.452.288,678 m e E: 445.879,919 m, com azimute de 282°48'15" e distância de 7,29 m, deste segue até o ponto **P3851** definido pelas coordenadas N: 7.452.292,340 m e E: 445.867,997 m, com azimute de 287°04'42" e distância de 12,47 m, deste segue até o ponto **P3852** definido pelas coordenadas N: 7.452.296,075 m e E: 445.852,126 m, com azimute de 283°14'26" e distância de 16,30 m, deste segue até o ponto **P3853** definido pelas coordenadas N: 7.452.299,953 m e E: 445.839,486 m, com azimute de 287°03'25" e distância de 13,22 m, deste segue até o ponto **P3854** definido pelas coordenadas N: 7.452.303,472 m e E: 445.817,870 m, com azimute de 279°14'46" e distância de 21,90 m, deste segue até o ponto **P3855** definido pelas coordenadas N: 7.452.306,560 m e E: 445.804,799 m, com azimute de 283°17'35" e distância de 13,43 m, deste segue até o ponto **P3856** definido pelas coordenadas N: 7.452.308,571 m e E: 445.792,734 m, com azimute de 279°27'44" e distância de 12,23 m, deste segue até o ponto **P3857** definido pelas coordenadas N: 7.452.309,289 m e E: 445.783,614 m, com azimute de 274°30'08" e distância de 9,15 m, deste segue até o ponto **P3858** definido pelas coordenadas N: 7.452.307,494 m e E: 445.770,328 m, com azimute de 262°18'14" e distância de 13,41 m, deste segue até o ponto **P3859** definido pelas coordenadas N: 7.452.302,107 m e E: 445.746,736 m, com azimute de 257°08'21" e distância de 24,20 m, deste segue até o ponto **P3860** definido pelas coordenadas N: 7.452.302,036 m e E: 445.744,618 m, com azimute de 268°03'31" e distância de 2,12 m, deste segue até o ponto **P3861** definido pelas coordenadas N: 7.452.302,215 m e E: 445.743,504 m, com azimute de 279°09'44" e distância de 1,13 m, deste segue até o ponto **P3862** definido pelas coordenadas N: 7.452.303,759 m e E: 445.741,386 m, com azimute de 306°05'06" e distância de 2,62 m, deste segue até o ponto **P3863** definido pelas coordenadas N:

7.452.305,878 m e E: 445.739,375 m, com azimute de 316°29'40" e distância de 2,92 m, deste segue até o ponto P3864 definido pelas coordenadas N: 7.452.310,977 m e E: 445.735,856 m, com azimute de 325°23'20" e distância de 6,20 m, deste segue até o ponto P3865 definido pelas coordenadas N: 7.452.317,871 m e E: 445.731,763 m, com azimute de 329°18'01" e distância de 8,02 m, deste segue até o ponto P3866 definido pelas coordenadas N: 7.452.321,318 m e E: 445.728,315 m, com azimute de 315°00'00" e distância de 4,88 m, deste segue até o ponto P3867 definido pelas coordenadas N: 7.452.324,191 m e E: 445.726,161 m, com azimute de 323°07'48" e distância de 3,59 m, deste segue até o ponto P3868 definido pelas coordenadas N: 7.452.331,814 m e E: 445.718,487 m, com azimute de 314°48'45" e distância de 10,82 m, deste segue até o ponto P3869 definido pelas coordenadas N: 7.452.382,859 m e E: 445.792,844 m, com azimute de 55°31'52" e distância de 90,19 m, deste segue até o ponto P3870 definido pelas coordenadas N: 7.452.442,460 m e E: 445.757,341 m, com azimute de 329°13'07" e distância de 69,37 m, deste segue até o ponto P3871 definido pelas coordenadas N: 7.452.470,281 m e E: 445.745,124 m, com azimute de 336°17'31" e distância de 30,39 m, deste segue até o ponto P3872 definido pelas coordenadas N: 7.452.488,665 m e E: 445.737,051 m, com azimute de 336°17'31" e distância de 20,08 m, deste segue até o ponto P3873 definido pelas coordenadas N: 7.452.518,344 m e E: 445.724,018 m, com azimute de 336°17'31" e distância de 32,41 m, deste segue até o ponto P3874 definido pelas coordenadas N: 7.452.525,570 m e E: 445.720,844 m, com azimute de 336°17'31" e distância de 7,89 m, deste segue até o ponto P3875 definido pelas coordenadas N: 7.452.569,766 m e E: 445.701,436 m, com azimute de 336°17'30" e distância de 48,27 m, deste segue até o ponto P3876 definido pelas coordenadas N: 7.452.569,766 m e E: 445.701,436 m, com azimute de 336°17'31" e distância de 0,00 m, deste segue até o ponto P3877 definido pelas coordenadas N: 7.452.579,855 m e E: 445.699,533 m, com azimute de 349°19'06" e distância de 10,27 m, deste segue até o ponto P3878 definido pelas coordenadas N: 7.452.584,459 m e E: 445.692,869 m, com azimute de 304°38'23" e distância de 8,10 m, deste segue até o ponto P3879 definido pelas coordenadas N: 7.452.581,911 m e E: 445.683,075 m, com azimute de 255°25'02" e distância de 10,12 m, deste segue até o ponto P3880 definido pelas coordenadas N: 7.452.570,616 m e E: 445.673,714 m, com azimute de 219°39'04" e distância de 14,67 m, deste segue até o ponto P3881 definido pelas coordenadas N: 7.452.571,044 m e E: 445.659,759 m, com azimute de 271°45'24" e distância de 13,96 m, deste segue até o ponto P3882 definido pelas coordenadas N: 7.452.569,665 m e E: 445.649,413 m, com azimute de 262°24'34" e distância de 10,44 m, deste segue até o ponto P3883 definido pelas coordenadas N: 7.452.572,436 m e E: 445.649,564 m, com azimute de 3°06'48" e distância de 2,77 m, deste segue até o ponto P3884 definido pelas coordenadas N: 7.452.582,244 m e E: 445.649,346 m, com azimute de 358°43'37" e distância de 9,81 m, deste segue até o ponto P3885 definido pelas coordenadas N: 7.452.591,834 m e E: 445.647,820 m, com azimute de 350°57'38" e distância de 9,71 m, deste segue até o ponto P3886 definido pelas coordenadas N: 7.452.599,899 m e E: 445.645,750 m, com azimute de 345°36'00" e distância de 8,33 m, deste segue até o ponto P3887 definido pelas coordenadas N: 7.452.610,034 m e E: 445.641,717 m, com azimute de 338°18'18" e distância de 10,91 m, deste segue até o ponto P3888 definido pelas coordenadas N: 7.452.621,803 m e E: 445.638,012 m, com azimute de 342°31'31" e distância de 12,34 m, deste segue até o ponto P3889 definido pelas coordenadas N: 7.452.625,835 m e E: 445.637,685 m, com azimute de 355°21'52" e distância de 4,05 m, deste segue até o ponto P3890 definido pelas coordenadas N: 7.452.631,760 m e E: 445.638,577 m, com azimute de 8°33'31" e distância de 5,99 m, deste segue até o ponto P3891 definido pelas coordenadas N: 7.452.636,554 m e E: 445.640,408 m, com azimute de 20°54'29" e distância de 5,13 m, deste segue até o ponto P3892 definido pelas coordenadas N: 7.452.637,488 m e E: 445.640,857 m, com azimute de 25°40'37" e distância de 1,04 m, deste segue até o ponto P3893 definido pelas coordenadas N: 7.452.637,344 m e E: 445.641,737 m, com azimute de 99°16'21" e distância de 0,89 m, deste segue até o ponto P3894 definido pelas coordenadas N: 7.452.637,631 m e E: 445.642,150 m, com azimute de 55°10'32" e distância de 0,50 m, deste segue até o ponto P3895 definido pelas coordenadas N: 7.452.638,206 m e E: 445.642,240 m, com azimute de 8°52'50" e distância de 0,58 m, deste segue até o ponto P3896 definido pelas coordenadas N: 7.452.638,385 m e E: 445.641,342 m, com azimute de 281°18'36" e distância de 0,92 m, deste segue até o ponto P3897 definido

pelas coordenadas N: **7.452.644,059** m e E: **445.644,340** m, com azimute de **27°51'20"** e distância de **6,42** m, deste segue até o ponto **P3898** definido pelas coordenadas N: **7.452.649,804** m e E: **445.647,787** m, com azimute de **30°57'50"** e distância de **6,70** m, deste segue até o ponto **P3899** definido pelas coordenadas N: **7.452.653,754** m e E: **445.650,391** m, com azimute de **33°23'19"** e distância de **4,73** m, deste segue até o ponto **P3900** definido pelas coordenadas N: **7.452.659,715** m e E: **445.654,394** m, com azimute de **33°53'19"** e distância de **7,18** m, deste segue até o ponto **P3901** definido pelas coordenadas N: **7.452.664,203** m e E: **445.657,411** m, com azimute de **33°54'04"** e distância de **5,41** m, deste segue até o ponto **P3902** definido pelas coordenadas N: **7.452.663,790** m e E: **445.658,183** m, com azimute de **118°08'30"** e distância de **0,88** m, deste segue até o ponto **P3903** definido pelas coordenadas N: **7.452.664,221** m e E: **445.658,380** m, com azimute de **24°37'25"** e distância de **0,47** m, deste segue até o ponto **P3904** definido pelas coordenadas N: **7.452.665,424** m e E: **445.658,308** m, com azimute de **356°35'00"** e distância de **1,21** m, deste segue até o ponto **P3905** definido pelas coordenadas N: **7.452.667,112** m e E: **445.659,404** m, com azimute de **32°58'52"** e distância de **2,01** m, deste segue até o ponto **P3906** definido pelas coordenadas N: **7.452.660,883** m e E: **445.664,401** m, com azimute de **141°15'43"** e distância de **7,99** m, deste segue até o ponto **P3907** definido pelas coordenadas N: **7.452.657,893** m e E: **445.662,803** m, com azimute de **208°07'00"** e distância de **3,39** m, deste segue até o ponto **P3908** definido pelas coordenadas N: **7.452.654,541** m e E: **445.662,296** m, com azimute de **188°35'59"** e distância de **3,39** m, deste segue até o ponto **P3909** definido pelas coordenadas N: **7.452.651,213** m e E: **445.662,938** m, com azimute de **169°04'59"** e distância de **3,39** m, deste segue até o ponto **P3910** definido pelas coordenadas N: **7.452.648,290** m e E: **445.664,655** m, com azimute de **149°33'59"** e distância de **3,39** m, deste segue até o ponto **P3911** definido pelas coordenadas N: **7.452.645,591** m e E: **445.666,935** m, com azimute de **139°48'29"** e distância de **3,53** m, deste segue até o ponto **P3912** definido pelas coordenadas N: **7.452.643,377** m e E: **445.669,587** m, com azimute de **129°51'44"** e distância de **3,45** m, deste segue até o ponto **P3913** definido pelas coordenadas N: **7.452.642,197** m e E: **445.672,833** m, com azimute de **109°58'16"** e distância de **3,45** m, deste segue até o ponto **P3914** definido pelas coordenadas N: **7.452.642,193** m e E: **445.676,287** m, com azimute de **90°04'47"** e distância de **3,45** m, deste segue até o ponto **P3915** definido pelas coordenadas N: **7.452.642,751** m e E: **445.679,498** m, com azimute de **80°08'03"** e distância de **3,26** m, deste segue até o ponto **P3916** definido pelas coordenadas N: **7.452.643,973** m e E: **445.682,837** m, com azimute de **69°53'35"** e distância de **3,56** m, deste segue até o ponto **P3917** definido pelas coordenadas N: **7.452.646,287** m e E: **445.685,537** m, com azimute de **49°24'39"** e distância de **3,56** m, deste segue até o ponto **P3918** definido pelas coordenadas N: **7.452.649,399** m e E: **445.687,257** m, com azimute de **28°55'43"** e distância de **3,56** m, deste segue até o ponto **P3919** definido pelas coordenadas N: **7.452.652,563** m e E: **445.688,327** m, com azimute de **18°41'14"** e distância de **3,34** m, deste segue até o ponto **P3920** definido pelas coordenadas N: **7.452.655,919** m e E: **445.688,853** m, com azimute de **8°54'35"** e distância de **3,40** m, deste segue até o ponto **P3921** definido pelas coordenadas N: **7.452.659,257** m e E: **445.688,226** m, com azimute de **349°21'15"** e distância de **3,40** m, deste segue até o ponto **P3922** definido pelas coordenadas N: **7.452.662,192** m e E: **445.686,517** m, com azimute de **329°47'55"** e distância de **3,40** m, deste segue até o ponto **P3923** definido pelas coordenadas N: **7.452.664,386** m e E: **445.683,925** m, com azimute de **310°14'36"** e distância de **3,40** m, deste segue até o ponto **P3924** definido pelas coordenadas N: **7.452.666,713** m e E: **445.679,970** m, com azimute de **300°27'56"** e distância de **4,59** m, deste segue até o ponto **P3925** definido pelas coordenadas N: **7.452.667,799** m e E: **445.677,310** m, com azimute de **292°12'23"** e distância de **2,87** m, deste segue até o ponto **P3926** definido pelas coordenadas N: **7.452.668,083** m e E: **445.674,451** m, com azimute de **275°41'18"** e distância de **2,87** m, deste segue até o ponto **P3927** definido pelas coordenadas N: **7.452.667,544** m e E: **445.671,629** m, com azimute de **259°10'13"** e distância de **2,87** m, deste segue até o ponto **P3928** definido pelas coordenadas N: **7.452.666,224** m e E: **445.669,078** m, com azimute de **242°39'08"** e distância de **2,87** m, deste segue até o ponto **P3929** definido pelas coordenadas N: **7.452.674,686** m e E: **445.664,668** m, com azimute de **332°28'29"** e distância de **9,54** m, deste segue até o ponto **P3930** definido pelas coordenadas N: **7.452.679,446** m e E: **445.668,039** m, com azimute de **35°18'40"** e distância de **5,83** m, deste segue até o ponto **P3931** definido pelas coordenadas N: **7.452.683,701** m e E: **445.670,553** m, com azimute de **30°34'16"** e distância de **4,94** m, deste segue até o ponto **P3932** definido

pelas coordenadas N: **7.452.687,813** m e E: **445.673,049** m, com azimute de **31°15'26"** e distância de **4,81** m, deste segue até o ponto **P3933** definido pelas coordenadas N: **7.452.693,486** m e E: **445.676,963** m, com azimute de **34°36'03"** e distância de **6,89** m, deste segue até o ponto **P3934** definido pelas coordenadas N: **7.452.696,772** m e E: **445.680,051** m, com azimute de **43°13'31"** e distância de **4,51** m, deste segue até o ponto **P3935** definido pelas coordenadas N: **7.452.701,799** m e E: **445.682,833** m, com azimute de **28°58'04"** e distância de **5,75** m, deste segue até o ponto **P3936** definido pelas coordenadas N: **7.452.707,670** m e E: **445.687,555** m, com azimute de **38°48'33"** e distância de **7,53** m, deste segue até o ponto **P3937** definido pelas coordenadas N: **7.452.710,650** m e E: **445.689,692** m, com azimute de **35°38'08"** e distância de **3,67** m, deste segue até o ponto **P3938** definido pelas coordenadas N: **7.452.710,399** m e E: **445.690,177** m, com azimute de **117°24'27"** e distância de **0,55** m, deste segue até o ponto **P3939** definido pelas coordenadas N: **7.452.712,104** m e E: **445.691,415** m, com azimute de **35°59'29"** e distância de **2,11** m, deste segue até o ponto **P3940** definido pelas coordenadas N: **7.452.712,392** m e E: **445.691,038** m, com azimute de **307°18'14"** e distância de **0,47** m, deste segue até o ponto **P3941** definido pelas coordenadas N: **7.452.718,352** m e E: **445.695,132** m, com azimute de **34°28'45"** e distância de **7,23** m, deste segue até o ponto **P3942** definido pelas coordenadas N: **7.452.722,015** m e E: **445.697,915** m, com azimute de **37°13'40"** e distância de **4,60** m, deste segue até o ponto **P3943** definido pelas coordenadas N: **7.452.723,792** m e E: **445.699,064** m, com azimute de **32°52'52"** e distância de **2,12** m, deste segue até o ponto **P3944** definido pelas coordenadas N: **7.452.725,803** m e E: **445.701,129** m, com azimute de **45°45'26"** e distância de **2,88** m, deste segue até o ponto **P3945** definido pelas coordenadas N: **7.452.728,460** m e E: **445.704,917** m, com azimute de **54°57'12"** e distância de **4,63** m, deste segue até o ponto **P3946** definido pelas coordenadas N: **7.452.730,884** m e E: **445.708,957** m, com azimute de **59°02'10"** e distância de **4,71** m, deste segue até o ponto **P3947** definido pelas coordenadas N: **7.452.731,872** m e E: **445.711,183** m, com azimute de **66°04'49"** e distância de **2,44** m, deste segue até o ponto **P3948** definido pelas coordenadas N: **7.452.732,446** m e E: **445.713,032** m, com azimute de **72°44'28"** e distância de **1,94** m, deste segue até o ponto **P3949** definido pelas coordenadas N: **7.452.732,877** m e E: **445.714,863** m, com azimute de **76°45'34"** e distância de **1,88** m, deste segue até o ponto **P3950** definido pelas coordenadas N: **7.452.733,164** m e E: **445.717,287** m, com azimute de **83°14'27"** e distância de **2,44** m, deste segue até o ponto **P3951** definido pelas coordenadas N: **7.452.733,200** m e E: **445.720,070** m, com azimute de **89°15'39"** e distância de **2,78** m, deste segue até o ponto **P3952** definido pelas coordenadas N: **7.452.733,146** m e E: **445.722,961** m, com azimute de **91°04'03"** e distância de **2,89** m, deste segue até o ponto **P3953** definido pelas coordenadas N: **7.452.732,428** m e E: **445.726,875** m, com azimute de **100°23'50"** e distância de **3,98** m, deste segue até o ponto **P3954** definido pelas coordenadas N: **7.452.731,351** m e E: **445.731,974** m, com azimute de **101°55'46"** e distância de **5,21** m, deste segue até o ponto **P3955** definido pelas coordenadas N: **7.452.729,448** m e E: **445.737,539** m, com azimute de **108°52'39"** e distância de **5,88** m, deste segue até o ponto **P3956** definido pelas coordenadas N: **7.452.726,934** m e E: **445.745,367** m, com azimute de **107°48'07"** e distância de **8,22** m, deste segue até o ponto **P3957** definido pelas coordenadas N: **7.452.724,421** m e E: **445.753,393** m, com azimute de **107°23'26"** e distância de **8,41** m, deste segue até o ponto **P3958** definido pelas coordenadas N: **7.452.721,548** m e E: **445.762,531** m, com azimute de **107°27'00"** e distância de **9,58** m, deste segue até o ponto **P3959** definido pelas coordenadas N: **7.452.718,873** m e E: **445.770,844** m, com azimute de **107°50'20"** e distância de **8,73** m, deste segue até o ponto **P3960** definido pelas coordenadas N: **7.452.717,329** m e E: **445.775,763** m, com azimute de **107°25'32"** e distância de **5,16** m, deste segue até o ponto **P3961** definido pelas coordenadas N: **7.452.714,564** m e E: **445.784,812** m, com azimute de **106°59'27"** e distância de **9,46** m, deste segue até o ponto **P3962** definido pelas coordenadas N: **7.452.713,792** m e E: **445.787,218** m, com azimute de **107°47'28"** e distância de **2,53** m, deste segue até o ponto **P3963** definido pelas coordenadas N: **7.452.713,182** m e E: **445.787,002** m, com azimute de **199°26'24"** e distância de **0,65** m, deste segue até o ponto **P3964** definido pelas coordenadas N: **7.452.712,499** m e E: **445.789,283** m, com azimute de **106°39'28"** e distância de **2,38** m, deste segue até o ponto **P3965** definido pelas coordenadas N: **7.452.712,984** m e E: **445.789,444** m, com azimute de **18°26'06"** e distância de **0,51** m, deste segue até o ponto **P3966** definido pelas coordenadas N: **7.452.711,907** m e E: **445.792,927** m, com azimute de **107°11'09"** e distância de **3,65** m, deste segue até o ponto **P3967** definido

pelas coordenadas N: **7.452.710,022** m e E: **445.798,960** m, com azimute de **107°21'14"** e distância de **6,32** m, deste segue até o ponto **P3968** definido pelas coordenadas N: **7.452.704,860** m e E: **445.815,406** m, com azimute de **107°25'31"** e distância de **17,24** m, deste segue até o ponto **P3969** definido pelas coordenadas N: **7.452.700,856** m e E: **445.825,837** m, com azimute de **110°59'52"** e distância de **11,17** m, deste segue até o ponto **P3970** definido pelas coordenadas N: **7.452.697,948** m e E: **445.832,157** m, com azimute de **114°42'47"** e distância de **6,96** m, deste segue até o ponto **P3971** definido pelas coordenadas N: **7.452.693,091** m e E: **445.840,299** m, com azimute de **120°48'54"** e distância de **9,48** m, deste segue até o ponto **P3972** definido pelas coordenadas N: **7.452.692,633** m e E: **445.840,092** m, com azimute de **204°16'28"** e distância de **0,50** m, deste segue até o ponto **P3973** definido pelas coordenadas N: **7.452.691,520** m e E: **445.841,861** m, com azimute de **122°11'17"** e distância de **2,09** m, deste segue até o ponto **P3974** definido pelas coordenadas N: **7.452.691,996** m e E: **445.842,283** m, com azimute de **41°33'59"** e distância de **0,64** m, deste segue até o ponto **P3975** definido pelas coordenadas N: **7.452.689,105** m e E: **445.847,041** m, com azimute de **121°16'50"** e distância de **5,57** m, deste segue até o ponto **P3976** definido pelas coordenadas N: **7.452.688,980** m e E: **445.847,382** m, com azimute de **110°13'29"** e distância de **0,36** m, deste segue até o ponto **P3977** definido pelas coordenadas N: **7.452.689,105** m e E: **445.847,813** m, com azimute de **73°44'23"** e distância de **0,45** m, deste segue até o ponto **P3978** definido pelas coordenadas N: **7.452.685,730** m e E: **445.852,499** m, com azimute de **125°45'56"** e distância de **5,78** m, deste segue até o ponto **P3979** definido pelas coordenadas N: **7.452.683,394** m e E: **445.855,870** m, com azimute de **124°42'59"** e distância de **4,10** m, deste segue até o ponto **P3980** definido pelas coordenadas N: **7.452.683,563** m e E: **445.856,973** m, com azimute de **81°18'41"** e distância de **1,12** m, deste segue até o ponto **P3981** definido pelas coordenadas N: **7.452.678,811** m e E: **445.862,201** m, com azimute de **132°16'10"** e distância de **7,06** m, deste segue até o ponto **P3982** definido pelas coordenadas N: **7.452.667,293** m e E: **445.874,650** m, com azimute de **132°46'32"** e distância de **16,96** m, deste segue até o ponto **P3983** definido pelas coordenadas N: **7.452.663,022** m e E: **445.879,485** m, com azimute de **131°27'18"** e distância de **6,45** m, deste segue até o ponto **P3984** definido pelas coordenadas N: **7.452.657,292** m e E: **445.885,972** m, com azimute de **131°27'18"** e distância de **8,66** m, deste segue até o ponto **P3985** definido pelas coordenadas N: **7.452.652,704** m e E: **445.895,129** m, com azimute de **116°36'37"** e distância de **10,24** m, deste segue até o ponto **P3986** definido pelas coordenadas N: **7.452.652,331** m e E: **445.896,296** m, com azimute de **107°44'41"** e distância de **1,23** m, deste segue até o ponto **P3987** definido pelas coordenadas N: **7.452.651,906** m e E: **445.898,338** m, com azimute de **101°45'21"** e distância de **2,09** m, deste segue até o ponto **P3988** definido pelas coordenadas N: **7.452.651,649** m e E: **445.898,482** m, com azimute de **150°47'37"** e distância de **0,29** m, deste segue até o ponto **P3989** definido pelas coordenadas N: **7.452.651,468** m e E: **445.899,065** m, com azimute de **107°13'48"** e distância de **0,61** m, deste segue até o ponto **P3990** definido pelas coordenadas N: **7.452.651,242** m e E: **445.900,280** m, com azimute de **100°31'10"** e distância de **1,24** m, deste segue até o ponto **P3991** definido pelas coordenadas N: **7.452.651,084** m e E: **445.900,275** m, com azimute de **181°54'51"** e distância de **0,16** m, deste segue até o ponto **P3992** definido pelas coordenadas N: **7.452.650,769** m e E: **445.900,274** m, com azimute de **180°06'33"** e distância de **0,32** m, deste segue até o ponto **P3993** definido pelas coordenadas N: **7.452.650,454** m e E: **445.900,283** m, com azimute de **178°18'15"** e distância de **0,32** m, deste segue até o ponto **P3994** definido pelas coordenadas N: **7.452.650,140** m e E: **445.900,303** m, com azimute de **176°29'57"** e distância de **0,32** m, deste segue até o ponto **P3995** definido pelas coordenadas N: **7.452.649,826** m e E: **445.900,332** m, com azimute de **174°41'39"** e distância de **0,32** m, deste segue até o ponto **P3996** definido pelas coordenadas N: **7.452.649,514** m e E: **445.900,371** m, com azimute de **172°53'21"** e distância de **0,32** m, deste segue até o ponto **P3997** definido pelas coordenadas N: **7.452.649,202** m e E: **445.900,420** m, com azimute de **171°05'04"** e distância de **0,32** m, deste segue até o ponto **P3998** definido pelas coordenadas N: **7.452.648,893** m e E: **445.900,478** m, com azimute de **169°16'46"** e distância de **0,32** m, deste segue até o ponto **P3999** definido pelas coordenadas N: **7.452.648,585** m e E: **445.900,547** m, com azimute de **167°28'28"** e distância de **0,32** m, deste segue até o ponto **P4000** definido pelas coordenadas N: **7.452.648,280** m e E: **445.900,625** m, com azimute de **165°40'10"** e distância de **0,32** m, deste segue até o

ponto **P4001** definido pelas coordenadas N: **7.452.647,978** m e E: **445.900,712** m, com azimute de **163°51'52"** e distância de **0,32** m, deste segue até o ponto **P4002** definido pelas coordenadas N: **7.452.647,678** m e E: **445.900,809** m, com azimute de **162°03'34"** e distância de **0,32** m, deste segue até o ponto **P4003** definido pelas coordenadas N: **7.452.647,381** m e E: **445.900,916** m, com azimute de **160°15'16"** e distância de **0,32** m, deste segue até o ponto **P4004** definido pelas coordenadas N: **7.452.646,799** m e E: **445.901,156** m, com azimute de **157°32'50"** e distância de **0,63** m, deste segue até o ponto **P4005** definido pelas coordenadas N: **7.452.646,514** m e E: **445.901,290** m, com azimute de **154°50'23"** e distância de **0,32** m, deste segue até o ponto **P4006** definido pelas coordenadas N: **7.452.646,233** m e E: **445.901,433** m, com azimute de **153°02'05"** e distância de **0,32** m, deste segue até o ponto **P4007** definido pelas coordenadas N: **7.452.645,957** m e E: **445.901,585** m, com azimute de **151°13'47"** e distância de **0,32** m, deste segue até o ponto **P4008** definido pelas coordenadas N: **7.452.636,057** m e E: **445.907,198** m, com azimute de **150°26'47"** e distância de **11,38** m, deste segue até o ponto **P4009** definido pelas coordenadas N: **7.452.634,907** m e E: **445.907,119** m, com azimute de **183°55'47"** e distância de **1,15** m, deste segue até o ponto **P4010** definido pelas coordenadas N: **7.452.632,914** m e E: **445.907,221** m, com azimute de **177°04'13"** e distância de **2,00** m, deste segue até o ponto **P4011** definido pelas coordenadas N: **7.452.631,458** m e E: **445.907,492** m, com azimute de **169°27'23"** e distância de **1,48** m, deste segue até o ponto **P4012** definido pelas coordenadas N: **7.452.630,491** m e E: **445.907,769** m, com azimute de **164°00'56"** e distância de **1,01** m, deste segue até o ponto **P4013** definido pelas coordenadas N: **7.452.629,322** m e E: **445.908,216** m, com azimute de **159°04'27"** e distância de **1,25** m, deste segue até o ponto **P4014** definido pelas coordenadas N: **7.452.627,965** m e E: **445.908,907** m, com azimute de **153°00'51"** e distância de **1,52** m, deste segue até o ponto **P4015** definido pelas coordenadas N: **7.452.626,689** m e E: **445.909,758** m, com azimute de **146°17'58"** e distância de **1,53** m, deste segue até o ponto **P4016** definido pelas coordenadas N: **7.452.625,964** m e E: **445.910,347** m, com azimute de **140°54'33"** e distância de **0,93** m, deste segue até o ponto **P4017** definido pelas coordenadas N: **7.452.624,839** m e E: **445.911,456** m, com azimute de **135°24'37"** e distância de **1,58** m, deste segue até o ponto **P4018** definido pelas coordenadas N: **7.452.624,072** m e E: **445.912,393** m, com azimute de **129°18'10"** e distância de **1,21** m, deste segue até o ponto **P4019** definido pelas coordenadas N: **7.452.623,218** m e E: **445.913,695** m, com azimute de **123°15'41"** e distância de **1,56** m, deste segue até o ponto **P4020** definido pelas coordenadas N: **7.452.622,551** m e E: **445.915,030** m, com azimute de **116°32'52"** e distância de **1,49** m, deste segue até o ponto **P4021** definido pelas coordenadas N: **7.452.621,978** m e E: **445.916,640** m, com azimute de **109°35'26"** e distância de **1,71** m, deste segue até o ponto **P4022** definido pelas coordenadas N: **7.452.621,644** m e E: **445.918,156** m, com azimute de **102°25'29"** e distância de **1,55** m, deste segue até o ponto **P4023** definido pelas coordenadas N: **7.452.621,503** m e E: **445.919,470** m, com azimute de **96°07'29"** e distância de **1,32** m, deste segue até o ponto **P4024** definido pelas coordenadas N: **7.452.621,485** m e E: **445.920,529** m, com azimute de **90°58'26"** e distância de **1,06** m, deste segue até o ponto **P4025** definido pelas coordenadas N: **7.452.621,574** m e E: **445.921,351** m, com azimute de **83°50'59"** e distância de **0,83** m, deste segue até o ponto **P4026** definido pelas coordenadas N: **7.452.621,587** m e E: **445.921,675** m, com azimute de **87°33'30"** e distância de **0,32** m, deste segue até o ponto **P4027** definido pelas coordenadas N: **7.452.621,612** m e E: **445.921,998** m, com azimute de **85°42'02"** e distância de **0,32** m, deste segue até o ponto **P4028** definido pelas coordenadas N: **7.452.621,646** m e E: **445.922,321** m, com azimute de **83°50'34"** e distância de **0,32** m, deste segue até o ponto **P4029** definido pelas coordenadas N: **7.452.621,692** m e E: **445.922,642** m, com azimute de **81°59'06"** e distância de **0,32** m, deste segue até o ponto **P4030** definido pelas coordenadas N: **7.452.621,747** m e E: **445.922,961** m, com azimute de **80°07'38"** e distância de **0,32** m, deste segue até o ponto **P4031** definido pelas coordenadas N: **7.452.621,813** m e E: **445.923,278** m, com azimute de **78°16'10"** e distância de **0,32** m, deste segue até o ponto **P4032** definido pelas coordenadas N: **7.452.621,889** m e E: **445.923,594** m, com azimute de **76°24'42"** e distância de **0,32** m, deste segue até o ponto **P4033** definido pelas coordenadas N: **7.452.621,976** m e E: **445.923,906** m, com azimute de **74°33'14"** e distância de **0,32** m, deste segue até o ponto **P4034** definido pelas coordenadas N: **7.452.622,072** m e E: **445.924,216** m, com azimute de **72°41'46"** e distância de **0,32** m, deste segue até o ponto **P4035** definido

pelas coordenadas N: **7.452.622,179** m e E: **445.924,522** m, com azimute de **70°50'18"** e distância de **0,32** m, deste segue até o ponto **P4036** definido pelas coordenadas N: **7.452.622,295** m e E: **445.924,825** m, com azimute de **68°58'50"** e distância de **0,32** m, deste segue até o ponto **P4037** definido pelas coordenadas N: **7.452.622,421** m e E: **445.925,123** m, com azimute de **67°07'23"** e distância de **0,32** m, deste segue até o ponto **P4038** definido pelas coordenadas N: **7.452.623,025** m e E: **445.926,492** m, com azimute de **66°11'39"** e distância de **1,50** m, deste segue até o ponto **P4039** definido pelas coordenadas N: **7.452.623,155** m e E: **445.926,776** m, com azimute de **65°17'55"** e distância de **0,31** m, deste segue até o ponto **P4040** definido pelas coordenadas N: **7.452.623,295** m e E: **445.927,056** m, com azimute de **63°30'29"** e distância de **0,31** m, deste segue até o ponto **P4041** definido pelas coordenadas N: **7.452.623,443** m e E: **445.927,331** m, com azimute de **61°43'02"** e distância de **0,31** m, deste segue até o ponto **P4042** definido pelas coordenadas N: **7.452.623,599** m e E: **445.927,601** m, com azimute de **59°55'35"** e distância de **0,31** m, deste segue até o ponto **P4043** definido pelas coordenadas N: **7.452.623,764** m e E: **445.927,867** m, com azimute de **58°08'09"** e distância de **0,31** m, deste segue até o ponto **P4044** definido pelas coordenadas N: **7.452.623,938** m e E: **445.928,127** m, com azimute de **56°20'42"** e distância de **0,31** m, deste segue até o ponto **P4045** definido pelas coordenadas N: **7.452.624,119** m e E: **445.928,381** m, com azimute de **54°33'15"** e distância de **0,31** m, deste segue até o ponto **P4046** definido pelas coordenadas N: **7.452.624,308** m e E: **445.928,630** m, com azimute de **52°45'48"** e distância de **0,31** m, deste segue até o ponto **P4047** definido pelas coordenadas N: **7.452.624,505** m e E: **445.928,873** m, com azimute de **50°58'22"** e distância de **0,31** m, deste segue até o ponto **P4048** definido pelas coordenadas N: **7.452.624,709** m e E: **445.929,110** m, com azimute de **49°10'55"** e distância de **0,31** m, deste segue até o ponto **P4049** definido pelas coordenadas N: **7.452.624,921** m e E: **445.929,340** m, com azimute de **47°23'28"** e distância de **0,31** m, deste segue até o ponto **P4050** definido pelas coordenadas N: **7.452.625,139** m e E: **445.929,563** m, com azimute de **45°36'02"** e distância de **0,31** m, deste segue até o ponto **P4051** definido pelas coordenadas N: **7.452.625,365** m e E: **445.929,779** m, com azimute de **43°48'35"** e distância de **0,31** m, deste segue até o ponto **P4052** definido pelas coordenadas N: **7.452.625,597** m e E: **445.929,988** m, com azimute de **42°01'08"** e distância de **0,31** m, deste segue até o ponto **P4053** definido pelas coordenadas N: **7.452.625,836** m e E: **445.930,190** m, com azimute de **40°13'42"** e distância de **0,31** m, deste segue até o ponto **P4054** definido pelas coordenadas N: **7.452.626,080** m e E: **445.930,385** m, com azimute de **38°26'15"** e distância de **0,31** m, deste segue até o ponto **P4055** definido pelas coordenadas N: **7.452.626,331** m e E: **445.930,571** m, com azimute de **36°38'48"** e distância de **0,31** m, deste segue até o ponto **P4056** definido pelas coordenadas N: **7.452.626,588** m e E: **445.930,750** m, com azimute de **34°51'22"** e distância de **0,31** m, deste segue até o ponto **P4057** definido pelas coordenadas N: **7.452.626,850** m e E: **445.930,920** m, com azimute de **33°03'55"** e distância de **0,31** m, deste segue até o ponto **P4058** definido pelas coordenadas N: **7.452.627,117** m e E: **445.931,082** m, com azimute de **31°16'28"** e distância de **0,31** m, deste segue até o ponto **P4059** definido pelas coordenadas N: **7.452.628,284** m e E: **445.931,767** m, com azimute de **30°22'45"** e distância de **1,35** m, deste segue até o ponto **P4060** definido pelas coordenadas N: **7.452.628,560** m e E: **445.931,923** m, com azimute de **29°28'13"** e distância de **0,32** m, deste segue até o ponto **P4061** definido pelas coordenadas N: **7.452.628,841** m e E: **445.932,070** m, com azimute de **27°39'10"** e distância de **0,32** m, deste segue até o ponto **P4062** definido pelas coordenadas N: **7.452.629,127** m e E: **445.932,208** m, com azimute de **25°50'07"** e distância de **0,32** m, deste segue até o ponto **P4063** definido pelas coordenadas N: **7.452.629,416** m e E: **445.932,337** m, com azimute de **24°01'03"** e distância de **0,32** m, deste segue até o ponto **P4064** definido pelas coordenadas N: **7.452.629,710** m e E: **445.932,457** m, com azimute de **22°12'00"** e distância de **0,32** m, deste segue até o ponto **P4065** definido pelas coordenadas N: **7.452.630,007** m e E: **445.932,568** m, com azimute de **20°22'57"** e distância de **0,32** m, deste segue até o ponto **P4066** definido pelas coordenadas N: **7.452.630,308** m e E: **445.932,669** m, com azimute de **18°33'53"** e distância de **0,32** m, deste segue até o ponto **P4067** definido pelas coordenadas N: **7.452.630,612** m e E: **445.932,760** m, com azimute de **16°44'50"** e distância de **0,32** m, deste segue até o ponto **P4068** definido pelas coordenadas N: **7.452.630,918** m e E: **445.932,842** m, com azimute de **14°55'47"** e distância de **0,32** m, deste segue até o ponto **P4069** definido pelas coordenadas N: **7.452.631,227** m e E: **445.932,914** m, com azimute de **13°06'44"** e distância de **0,32** m, deste segue até o ponto **P4070** definido pelas coordenadas N: **7.452.631,538** m e E: **445.932,976** m, com azimute de **11°17'40"** e distância de **0,32**

m, deste segue até o ponto **P4071** definido pelas coordenadas N: **7.452.631,851** m e E: **445.933,028** m, com azimute de **9°28'37"** e distância de **0,32** m, deste segue até o ponto **P4072** definido pelas coordenadas N: **7.452.632,166** m e E: **445.933,070** m, com azimute de **7°39'34"** e distância de **0,32** m, deste segue até o ponto **P4073** definido pelas coordenadas N: **7.452.632,481** m e E: **445.933,103** m, com azimute de **5°50'30"** e distância de **0,32** m, deste segue até o ponto **P4074** definido pelas coordenadas N: **7.452.634,300** m e E: **445.933,307** m, com azimute de **6°24'26"** e distância de **1,83** m, deste segue até o ponto **P4075** definido pelas coordenadas N: **7.452.636,039** m e E: **445.933,229** m, com azimute de **357°25'55"** e distância de **1,74** m, deste segue até o ponto **P4076** definido pelas coordenadas N: **7.452.637,192** m e E: **445.933,047** m, com azimute de **351°01'48"** e distância de **1,17** m, deste segue até o ponto **P4077** definido pelas coordenadas N: **7.452.638,937** m e E: **445.932,564** m, com azimute de **344°31'42"** e distância de **1,81** m, deste segue até o ponto **P4078** definido pelas coordenadas N: **7.452.640,775** m e E: **445.931,752** m, com azimute de **336°09'54"** e distância de **2,01** m, deste segue até o ponto **P4079** definido pelas coordenadas N: **7.452.642,129** m e E: **445.930,915** m, com azimute de **328°16'37"** e distância de **1,59** m, deste segue até o ponto **P4080** definido pelas coordenadas N: **7.452.643,404** m e E: **445.929,891** m, com azimute de **321°13'51"** e distância de **1,64** m, deste segue até o ponto **P4081** definido pelas coordenadas N: **7.452.644,134** m e E: **445.929,171** m, com azimute de **315°23'42"** e distância de **1,03** m, deste segue até o ponto **P4082** definido pelas coordenadas N: **7.452.644,924** m e E: **445.928,246** m, com azimute de **310°29'57"** e distância de **1,22** m, deste segue até o ponto **P4083** definido pelas coordenadas N: **7.452.645,707** m e E: **445.927,120** m, com azimute de **304°48'51"** e distância de **1,37** m, deste segue até o ponto **P4084** definido pelas coordenadas N: **7.452.646,268** m e E: **445.926,122** m, com azimute de **299°20'29"** e distância de **1,14** m, deste segue até o ponto **P4085** definido pelas coordenadas N: **7.452.655,908** m e E: **445.920,732** m, com azimute de **330°47'26"** e distância de **11,04** m, deste segue até o ponto **P4086** definido pelas coordenadas N: **7.452.657,075** m e E: **445.921,684** m, com azimute de **39°11'15"** e distância de **1,51** m, deste segue até o ponto **P4087** definido pelas coordenadas N: **7.452.660,397** m e E: **445.923,641** m, com azimute de **30°30'22"** e distância de **3,86** m, deste segue até o ponto **P4088** definido pelas coordenadas N: **7.452.664,024** m e E: **445.925,167** m, com azimute de **22°49'16"** e distância de **3,93** m, deste segue até o ponto **P4089** definido pelas coordenadas N: **7.452.666,878** m e E: **445.925,957** m, com azimute de **15°28'06"** e distância de **2,96** m, deste segue até o ponto **P4090** definido pelas coordenadas N: **7.452.669,266** m e E: **445.926,316** m, com azimute de **8°33'07"** e distância de **2,41** m, deste segue até o ponto **P4091** definido pelas coordenadas N: **7.452.672,031** m e E: **445.926,316** m, com azimute de **0°00'00"** e distância de **2,76** m, deste segue até o ponto **P4092** definido pelas coordenadas N: **7.452.675,191** m e E: **445.926,173** m, com azimute de **357°23'51"** e distância de **3,16** m, deste segue até o ponto **P4093** definido pelas coordenadas N: **7.452.675,766** m e E: **445.926,155** m, com azimute de **358°12'36"** e distância de **0,57** m, deste segue até o ponto **P4094** definido pelas coordenadas N: **7.452.675,774** m e E: **445.926,666** m, com azimute de **88°59'42"** e distância de **0,51** m, deste segue até o ponto **P4095** definido pelas coordenadas N: **7.452.678,010** m e E: **445.926,675** m, com azimute de **0°13'48"** e distância de **2,24** m, deste segue até o ponto **P4096** definido pelas coordenadas N: **7.452.678,010** m e E: **445.926,047** m, com azimute de **270°00'00"** e distância de **0,63** m, deste segue até o ponto **P4097** definido pelas coordenadas N: **7.452.680,434** m e E: **445.926,074** m, com azimute de **0°38'12"** e distância de **2,42** m, deste segue até o ponto **P4098** definido pelas coordenadas N: **7.452.685,030** m e E: **445.925,966** m, com azimute de **358°39'27"** e distância de **4,60** m, deste segue até o ponto **P4099** definido pelas coordenadas N: **7.452.689,500** m e E: **445.925,607** m, com azimute de **355°24'28"** e distância de **4,48** m, deste segue até o ponto **P4100** definido pelas coordenadas N: **7.452.696,556** m e E: **445.924,476** m, com azimute de **350°53'34"** e distância de **7,15** m, deste segue até o ponto **P4101** definido pelas coordenadas N: **7.452.722,844** m e E: **445.917,370** m, com azimute de **344°52'22"** e distância de **27,23** m, deste segue até o ponto **P4102** definido pelas coordenadas N: **7.452.725,983** m e E: **445.916,522** m, com azimute de **344°53'37"** e distância de **3,25** m, deste segue até o ponto **P4103** definido pelas coordenadas N: **7.452.736,881** m e E: **445.914,206** m, com azimute de **348°00'07"** e distância de **11,14** m, deste segue até o ponto **P4104** definido pelas coordenadas N: **7.452.740,615** m e E: **445.913,668** m, com azimute de **351°47'34"** e distância de **3,77** m, deste segue até o ponto **P4105** definido pelas coordenadas N:

7.452.745,176 m e E: 445.913,380 m, com azimute de **356°23'44"** e distância de **4,57** m, deste segue até o ponto **P4106** definido pelas coordenadas N: **7.452.751,815** m e E: **445.913,192** m, com azimute de **358°22'37"** e distância de **6,64** m, deste segue até o ponto **P4107** definido pelas coordenadas N: **7.452.754,206** m e E: **445.913,147** m, com azimute de **358°54'56"** e distância de **2,39** m, deste segue até o ponto **P4108** definido pelas coordenadas N: **7.452.761,101** m e E: **445.913,219** m, com azimute de **0°35'49"** e distância de **6,89** m, deste segue até o ponto **P4109** definido pelas coordenadas N: **7.452.769,790** m e E: **445.913,434** m, com azimute de **1°25'13"** e distância de **8,69** m, deste segue até o ponto **P4110** definido pelas coordenadas N: **7.452.780,186** m e E: **445.913,614** m, com azimute de **0°59'22"** e distância de **10,40** m, deste segue até o ponto **P4111** definido pelas coordenadas N: **7.452.783,506** m e E: **445.913,516** m, com azimute de **358°18'55"** e distância de **3,32** m, deste segue até o ponto **P4112** definido pelas coordenadas N: **7.452.788,104** m e E: **445.913,093** m, com azimute de **354°44'36"** e distância de **4,62** m, deste segue até o ponto **P4113** definido pelas coordenadas N: **7.452.793,400** m e E: **445.912,411** m, com azimute de **352°39'36"** e distância de **5,34** m, deste segue até o ponto **P4114** definido pelas coordenadas N: **7.452.801,766** m e E: **445.911,406** m, com azimute de **353°08'51"** e distância de **8,43** m, deste segue até o ponto **P4115** definido pelas coordenadas N: **7.452.810,546** m e E: **445.910,364** m, com azimute de **353°14'09"** e distância de **8,84** m, deste segue até o ponto **P4116** definido pelas coordenadas N: **7.452.818,248** m e E: **445.909,556** m, com azimute de **354°00'43"** e distância de **7,74** m, deste segue até o ponto **P4117** definido pelas coordenadas N: **7.452.823,473** m e E: **445.909,359** m, com azimute de **357°50'07"** e distância de **5,23** m, deste segue até o ponto **P4118** definido pelas coordenadas N: **7.452.826,687** m e E: **445.909,484** m, com azimute de **2°14'22"** e distância de **3,22** m, deste segue até o ponto **P4119** definido pelas coordenadas N: **7.452.829,468** m e E: **445.909,828** m, com azimute de **7°02'40"** e distância de **2,80** m, deste segue até o ponto **P4120** definido pelas coordenadas N: **7.452.832,468** m e E: **445.910,185** m, com azimute de **6°46'39"** e distância de **3,02** m, deste segue até o ponto **P4121** definido pelas coordenadas N: **7.452.834,185** m e E: **445.910,517** m, com azimute de **10°56'25"** e distância de **1,75** m, deste segue até o ponto **P4122** definido pelas coordenadas N: **7.452.833,602** m e E: **445.911,639** m, com azimute de **117°26'50"** e distância de **1,27** m, deste segue até o ponto **P4123** definido pelas coordenadas N: **7.452.832,320** m e E: **445.912,570** m, com azimute de **144°00'51"** e distância de **1,58** m, deste segue até o ponto **P4124** definido pelas coordenadas N: **7.452.832,067** m e E: **445.912,760** m, com azimute de **143°06'31"** e distância de **0,32** m, deste segue até o ponto **P4125** definido pelas coordenadas N: **7.452.831,820** m e E: **445.912,958** m, com azimute de **141°17'50"** e distância de **0,32** m, deste segue até o ponto **P4126** definido pelas coordenadas N: **7.452.831,580** m e E: **445.913,163** m, com azimute de **139°29'10"** e distância de **0,32** m, deste segue até o ponto **P4127** definido pelas coordenadas N: **7.452.831,346** m e E: **445.913,376** m, com azimute de **137°40'29"** e distância de **0,32** m, deste segue até o ponto **P4128** definido pelas coordenadas N: **7.452.831,119** m e E: **445.913,596** m, com azimute de **135°51'48"** e distância de **0,32** m, deste segue até o ponto **P4129** definido pelas coordenadas N: **7.452.830,900** m e E: **445.913,823** m, com azimute de **134°03'08"** e distância de **0,32** m, deste segue até o ponto **P4130** definido pelas coordenadas N: **7.452.830,687** m e E: **445.914,057** m, com azimute de **132°14'27"** e distância de **0,32** m, deste segue até o ponto **P4131** definido pelas coordenadas N: **7.452.830,482** m e E: **445.914,298** m, com azimute de **130°25'47"** e distância de **0,32** m, deste segue até o ponto **P4132** definido pelas coordenadas N: **7.452.830,285** m e E: **445.914,545** m, com azimute de **128°37'06"** e distância de **0,32** m, deste segue até o ponto **P4133** definido pelas coordenadas N: **7.452.830,095** m e E: **445.914,798** m, com azimute de **126°48'26"** e distância de **0,32** m, deste segue até o ponto **P4134** definido pelas coordenadas N: **7.452.829,914** m e E: **445.915,057** m, com azimute de **124°59'45"** e distância de **0,32** m, deste segue até o ponto **P4135** definido pelas coordenadas N: **7.452.829,741** m e E: **445.915,321** m, com azimute de **123°11'04"** e distância de **0,32** m, deste segue até o ponto **P4136** definido pelas coordenadas N: **7.452.829,577** m e E: **445.915,591** m, com azimute de **121°22'24"** e distância de **0,32** m, deste segue até o ponto **P4137** definido pelas coordenadas N: **7.452.829,421** m e E: **445.915,866** m, com azimute de **119°33'43"** e distância de **0,32** m, deste segue até o ponto **P4138** definido pelas coordenadas N: **7.452.829,273** m e E: **445.916,146** m, com azimute de **117°45'03"** e distância de **0,32** m, deste segue até o ponto **P4139** definido pelas coordenadas N:

7.452.829,135 m e E: 445.916,430 m, com azimute de 115°56'22" e distância de 0,32 m, deste segue até o ponto P4140 definido pelas coordenadas N: 7.452.829,006 m e E: 445.916,719 m, com azimute de 114°07'42" e distância de 0,32 m, deste segue até o ponto P4141 definido pelas coordenadas N: 7.452.828,886 m e E: 445.917,011 m, com azimute de 112°19'01" e distância de 0,32 m, deste segue até o ponto P4142 definido pelas coordenadas N: 7.452.828,775 m e E: 445.917,307 m, com azimute de 110°30'21" e distância de 0,32 m, deste segue até o ponto P4143 definido pelas coordenadas N: 7.452.828,674 m e E: 445.917,607 m, com azimute de 108°41'40" e distância de 0,32 m, deste segue até o ponto P4144 definido pelas coordenadas N: 7.452.828,582 m e E: 445.917,909 m, com azimute de 106°52'59" e distância de 0,32 m, deste segue até o ponto P4145 definido pelas coordenadas N: 7.452.828,500 m e E: 445.918,214 m, com azimute de 105°04'19" e distância de 0,32 m, deste segue até o ponto P4146 definido pelas coordenadas N: 7.452.828,427 m e E: 445.918,522 m, com azimute de 103°15'38" e distância de 0,32 m, deste segue até o ponto P4147 definido pelas coordenadas N: 7.452.828,365 m e E: 445.918,832 m, com azimute de 101°26'58" e distância de 0,32 m, deste segue até o ponto P4148 definido pelas coordenadas N: 7.452.828,312 m e E: 445.919,144 m, com azimute de 99°38'17" e distância de 0,32 m, deste segue até o ponto P4149 definido pelas coordenadas N: 7.452.828,280 m e E: 445.919,376 m, com azimute de 97°49'37" e distância de 0,23 m, deste segue até o ponto P4150 definido pelas coordenadas N: 7.452.828,212 m e E: 445.920,086 m, com azimute de 95°25'14" e distância de 0,71 m, deste segue até o ponto P4151 definido pelas coordenadas N: 7.452.828,039 m e E: 445.923,097 m, com azimute de 93°17'55" e distância de 3,02 m, deste segue até o ponto P4152 definido pelas coordenadas N: 7.452.828,026 m e E: 445.923,407 m, com azimute de 92°24'30" e distância de 0,31 m, deste segue até o ponto P4153 definido pelas coordenadas N: 7.452.828,022 m e E: 445.923,718 m, com azimute de 90°37'40" e distância de 0,31 m, deste segue até o ponto P4154 definido pelas coordenadas N: 7.452.828,029 m e E: 445.924,029 m, com azimute de 88°50'51" e distância de 0,31 m, deste segue até o ponto P4155 definido pelas coordenadas N: 7.452.828,044 m e E: 445.924,339 m, com azimute de 87°04'01" e distância de 0,31 m, deste segue até o ponto P4156 definido pelas coordenadas N: 7.452.828,070 m e E: 445.924,649 m, com azimute de 85°17'11" e distância de 0,31 m, deste segue até o ponto P4157 definido pelas coordenadas N: 7.452.828,105 m e E: 445.924,957 m, com azimute de 83°30'21" e distância de 0,31 m, deste segue até o ponto P4158 definido pelas coordenadas N: 7.452.828,150 m e E: 445.925,265 m, com azimute de 81°43'31" e distância de 0,31 m, deste segue até o ponto P4159 definido pelas coordenadas N: 7.452.828,204 m e E: 445.925,571 m, com azimute de 79°56'41" e distância de 0,31 m, deste segue até o ponto P4160 definido pelas coordenadas N: 7.452.828,245 m e E: 445.925,784 m, com azimute de 79°03'17" e distância de 0,22 m, deste segue até o ponto P4161 definido pelas coordenadas N: 7.452.828,310 m e E: 445.926,092 m, com azimute de 78°09'15" e distância de 0,31 m, deste segue até o ponto P4162 definido pelas coordenadas N: 7.452.828,384 m e E: 445.926,397 m, com azimute de 76°21'11" e distância de 0,31 m, deste segue até o ponto P4163 definido pelas coordenadas N: 7.452.828,468 m e E: 445.926,700 m, com azimute de 74°33'08" e distância de 0,31 m, deste segue até o ponto P4164 definido pelas coordenadas N: 7.452.828,561 m e E: 445.927,000 m, com azimute de 72°45'05" e distância de 0,31 m, deste segue até o ponto P4165 definido pelas coordenadas N: 7.452.828,664 m e E: 445.927,297 m, com azimute de 70°57'01" e distância de 0,31 m, deste segue até o ponto P4166 definido pelas coordenadas N: 7.452.828,775 m e E: 445.927,591 m, com azimute de 69°08'58" e distância de 0,31 m, deste segue até o ponto P4167 definido pelas coordenadas N: 7.452.828,896 m e E: 445.927,881 m, com azimute de 67°20'54" e distância de 0,31 m, deste segue até o ponto P4168 definido pelas coordenadas N: 7.452.829,027 m e E: 445.928,167 m, com azimute de 65°32'51" e distância de 0,31 m, deste segue até o ponto P4169 definido pelas coordenadas N: 7.452.829,166 m e E: 445.928,449 m, com azimute de 63°44'47" e distância de 0,31 m, deste segue até o ponto P4170 definido pelas coordenadas N: 7.452.829,313 m e E: 445.928,727 m, com azimute de 61°56'44" e distância de 0,31 m, deste segue até o ponto P4171 definido pelas coordenadas N: 7.452.829,470 m e E: 445.928,999 m, com azimute de 60°08'41" e distância de 0,31 m, deste segue até o ponto P4172 definido pelas coordenadas N: 7.452.829,635 m e E: 445.929,267 m, com azimute de 58°20'37" e distância de 0,31 m, deste segue até o ponto P4173 definido pelas coordenadas N: 7.452.829,808 m e E: 445.929,529 m, com azimute de 56°32'34" e distância de 0,31 m, deste segue até o ponto P4174 definido pelas coordenadas N: 7.452.829,990 m e E:

445.929,786 m, com azimute de **54°44'30"** e distância de **0,31** m, deste segue até o ponto **P4175** definido pelas coordenadas N: **7.452.830,179** m e E: **445.930,037** m, com azimute de **52°56'27"** e distância de **0,31** m, deste segue até o ponto **P4176** definido pelas coordenadas N: **7.452.830,376** m e E: **445.930,281** m, com azimute de **51°08'23"** e distância de **0,31** m, deste segue até o ponto **P4177** definido pelas coordenadas N: **7.452.830,581** m e E: **445.930,520** m, com azimute de **49°20'20"** e distância de **0,31** m, deste segue até o ponto **P4178** definido pelas coordenadas N: **7.452.830,793** m e E: **445.930,752** m, com azimute de **47°32'17"** e distância de **0,31** m, deste segue até o ponto **P4179** definido pelas coordenadas N: **7.452.831,013** m e E: **445.930,977** m, com azimute de **45°44'13"** e distância de **0,31** m, deste segue até o ponto **P4180** definido pelas coordenadas N: **7.452.831,239** m e E: **445.931,195** m, com azimute de **43°56'10"** e distância de **0,31** m, deste segue até o ponto **P4181** definido pelas coordenadas N: **7.452.831,472** m e E: **445.931,406** m, com azimute de **42°08'06"** e distância de **0,31** m, deste segue até o ponto **P4182** definido pelas coordenadas N: **7.452.831,712** m e E: **445.931,609** m, com azimute de **40°20'03"** e distância de **0,31** m, deste segue até o ponto **P4183** definido pelas coordenadas N: **7.452.831,957** m e E: **445.931,805** m, com azimute de **38°31'59"** e distância de **0,31** m, deste segue até o ponto **P4184** definido pelas coordenadas N: **7.452.832,209** m e E: **445.931,993** m, com azimute de **36°43'56"** e distância de **0,31** m, deste segue até o ponto **P4185** definido pelas coordenadas N: **7.452.832,467** m e E: **445.932,173** m, com azimute de **34°55'53"** e distância de **0,31** m, deste segue até o ponto **P4186** definido pelas coordenadas N: **7.452.832,730** m e E: **445.932,345** m, com azimute de **33°07'49"** e distância de **0,31** m, deste segue até o ponto **P4187** definido pelas coordenadas N: **7.452.832,999** m e E: **445.932,508** m, com azimute de **31°19'46"** e distância de **0,31** m, deste segue até o ponto **P4188** definido pelas coordenadas N: **7.452.833,272** m e E: **445.932,663** m, com azimute de **29°31'42"** e distância de **0,31** m, deste segue até o ponto **P4189** definido pelas coordenadas N: **7.452.833,550** m e E: **445.932,809** m, com azimute de **27°43'39"** e distância de **0,31** m, deste segue até o ponto **P4190** definido pelas coordenadas N: **7.452.833,833** m e E: **445.932,947** m, com azimute de **25°55'35"** e distância de **0,31** m, deste segue até o ponto **P4191** definido pelas coordenadas N: **7.452.836,488** m e E: **445.934,091** m, com azimute de **23°19'23"** e distância de **2,89** m, deste segue até o ponto **P4192** definido pelas coordenadas N: **7.452.836,777** m e E: **445.934,210** m, com azimute de **22°19'48"** e distância de **0,31** m, deste segue até o ponto **P4193** definido pelas coordenadas N: **7.452.837,069** m e E: **445.934,319** m, com azimute de **20°32'23"** e distância de **0,31** m, deste segue até o ponto **P4194** definido pelas coordenadas N: **7.452.837,365** m e E: **445.934,420** m, com azimute de **18°44'57"** e distância de **0,31** m, deste segue até o ponto **P4195** definido pelas coordenadas N: **7.452.837,664** m e E: **445.934,511** m, com azimute de **16°57'32"** e distância de **0,31** m, deste segue até o ponto **P4196** definido pelas coordenadas N: **7.452.837,965** m e E: **445.934,593** m, com azimute de **15°10'07"** e distância de **0,31** m, deste segue até o ponto **P4197** definido pelas coordenadas N: **7.452.838,269** m e E: **445.934,665** m, com azimute de **13°22'42"** e distância de **0,31** m, deste segue até o ponto **P4198** definido pelas coordenadas N: **7.452.838,576** m e E: **445.934,728** m, com azimute de **11°35'17"** e distância de **0,31** m, deste segue até o ponto **P4199** definido pelas coordenadas N: **7.452.838,883** m e E: **445.934,781** m, com azimute de **9°47'52"** e distância de **0,31** m, deste segue até o ponto **P4200** definido pelas coordenadas N: **7.452.839,193** m e E: **445.934,824** m, com azimute de **8°00'27"** e distância de **0,31** m, deste segue até o ponto **P4201** definido pelas coordenadas N: **7.452.839,503** m e E: **445.934,858** m, com azimute de **6°13'01"** e distância de **0,31** m, deste segue até o ponto **P4202** definido pelas coordenadas N: **7.452.839,815** m e E: **445.934,882** m, com azimute de **4°25'36"** e distância de **0,31** m, deste segue até o ponto **P4203** definido pelas coordenadas N: **7.452.840,127** m e E: **445.934,897** m, com azimute de **2°38'11"** e distância de **0,31** m, deste segue até o ponto **P4204** definido pelas coordenadas N: **7.452.840,440** m e E: **445.934,901** m, com azimute de **0°50'46"** e distância de **0,31** m, deste segue até o ponto **P4205** definido pelas coordenadas N: **7.452.840,752** m e E: **445.934,896** m, com azimute de **359°03'21"** e distância de **0,31** m, deste segue até o ponto **P4206** definido pelas coordenadas N: **7.452.841,064** m e E: **445.934,881** m, com azimute de **357°15'56"** e distância de **0,31** m, deste segue até o ponto **P4207** definido pelas coordenadas N: **7.452.841,376** m e E: **445.934,857** m, com azimute de **355°28'31"** e distância de **0,31** m, deste segue até o ponto **P4208** definido pelas coordenadas N: **7.452.841,686** m e E: **445.934,822** m, com azimute de **353°41'05"** e distância de **0,31** m, deste segue até o ponto **P4209** definido pelas coordenadas N: **7.452.841,995** m e E: **445.934,778** m, com azimute de **351°53'40"** e distância de **0,31** m, deste segue até o

ponto **P4210** definido pelas coordenadas N: **7.452.842,303** m e E: **445.934,725** m, com azimute de **350°06'15"** e distância de **0,31** m, deste segue até o ponto **P4211** definido pelas coordenadas N: **7.452.842,609** m e E: **445.934,661** m, com azimute de **348°18'50"** e distância de **0,31** m, deste segue até o ponto **P4212** definido pelas coordenadas N: **7.452.842,913** m e E: **445.934,588** m, com azimute de **346°31'25"** e distância de **0,31** m, deste segue até o ponto **P4213** definido pelas coordenadas N: **7.452.843,042** m e E: **445.934,553** m, com azimute de **344°44'00"** e distância de **0,13** m, deste segue até o ponto **P4214** definido pelas coordenadas N: **7.452.842,760** m e E: **445.936,161** m, com azimute de **99°57'04"** e distância de **1,63** m, deste segue até o ponto **P4215** definido pelas coordenadas N: **7.452.842,643** m e E: **445.936,938** m, com azimute de **98°33'00"** e distância de **0,79** m, deste segue até o ponto **P4216** definido pelas coordenadas N: **7.452.842,538** m e E: **445.937,716** m, com azimute de **97°39'00"** e distância de **0,79** m, deste segue até o ponto **P4217** definido pelas coordenadas N: **7.452.842,446** m e E: **445.938,496** m, com azimute de **96°45'00"** e distância de **0,79** m, deste segue até o ponto **P4218** definido pelas coordenadas N: **7.452.842,366** m e E: **445.939,278** m, com azimute de **95°51'00"** e distância de **0,79** m, deste segue até o ponto **P4219** definido pelas coordenadas N: **7.452.842,298** m e E: **445.940,060** m, com azimute de **94°57'00"** e distância de **0,79** m, deste segue até o ponto **P4220** definido pelas coordenadas N: **7.452.842,243** m e E: **445.940,843** m, com azimute de **94°03'00"** e distância de **0,79** m, deste segue até o ponto **P4221** definido pelas coordenadas N: **7.452.842,200** m e E: **445.941,628** m, com azimute de **93°09'00"** e distância de **0,79** m, deste segue até o ponto **P4222** definido pelas coordenadas N: **7.452.842,169** m e E: **445.942,412** m, com azimute de **92°15'00"** e distância de **0,79** m, deste segue até o ponto **P4223** definido pelas coordenadas N: **7.452.842,150** m e E: **445.943,198** m, com azimute de **91°21'00"** e distância de **0,79** m, deste segue até o ponto **P4224** definido pelas coordenadas N: **7.452.842,144** m e E: **445.943,983** m, com azimute de **90°27'00"** e distância de **0,79** m, deste segue até o ponto **P4225** definido pelas coordenadas N: **7.452.842,150** m e E: **445.944,768** m, com azimute de **89°33'00"** e distância de **0,79** m, deste segue até o ponto **P4226** definido pelas coordenadas N: **7.452.842,169** m e E: **445.945,554** m, com azimute de **88°39'00"** e distância de **0,79** m, deste segue até o ponto **P4227** definido pelas coordenadas N: **7.452.842,200** m e E: **445.946,338** m, com azimute de **87°45'00"** e distância de **0,79** m, deste segue até o ponto **P4228** definido pelas coordenadas N: **7.452.842,243** m e E: **445.947,123** m, com azimute de **86°51'00"** e distância de **0,79** m, deste segue até o ponto **P4229** definido pelas coordenadas N: **7.452.842,298** m e E: **445.947,906** m, com azimute de **85°57'00"** e distância de **0,79** m, deste segue até o ponto **P4230** definido pelas coordenadas N: **7.452.842,366** m e E: **445.948,688** m, com azimute de **85°03'00"** e distância de **0,79** m, deste segue até o ponto **P4231** definido pelas coordenadas N: **7.452.842,446** m e E: **445.949,470** m, com azimute de **84°09'00"** e distância de **0,79** m, deste segue até o ponto **P4232** definido pelas coordenadas N: **7.452.842,538** m e E: **445.950,250** m, com azimute de **83°15'00"** e distância de **0,79** m, deste segue até o ponto **P4233** definido pelas coordenadas N: **7.452.842,643** m e E: **445.951,028** m, com azimute de **82°21'00"** e distância de **0,79** m, deste segue até o ponto **P4234** definido pelas coordenadas N: **7.452.842,760** m e E: **445.951,805** m, com azimute de **81°27'00"** e distância de **0,79** m, deste segue até o ponto **P4235** definido pelas coordenadas N: **7.452.842,889** m e E: **445.952,579** m, com azimute de **80°33'00"** e distância de **0,79** m, deste segue até o ponto **P4236** definido pelas coordenadas N: **7.452.843,030** m e E: **445.953,352** m, com azimute de **79°39'00"** e distância de **0,79** m, deste segue até o ponto **P4237** definido pelas coordenadas N: **7.452.843,183** m e E: **445.954,122** m, com azimute de **78°45'00"** e distância de **0,79** m, deste segue até o ponto **P4238** definido pelas coordenadas N: **7.452.843,302** m e E: **445.954,674** m, com azimute de **77°51'00"** e distância de **0,56** m, deste segue até o ponto **P4239** definido pelas coordenadas N: **7.452.843,348** m e E: **445.954,890** m, com azimute de **77°51'00"** e distância de **0,22** m, deste segue até o ponto **P4240** definido pelas coordenadas N: **7.452.843,526** m e E: **445.955,655** m, com azimute de **76°57'00"** e distância de **0,79** m, deste segue até o ponto **P4241** definido pelas coordenadas N: **7.452.843,715** m e E: **445.956,417** m, com azimute de **76°03'00"** e distância de **0,79** m, deste segue até o ponto **P4242** definido pelas coordenadas N: **7.452.843,916** m e E: **445.957,177** m, com azimute de **75°09'00"** e distância de **0,79** m, deste segue até o ponto **P4243** definido pelas coordenadas N: **7.452.844,129** m e E: **445.957,933** m, com azimute de **74°15'00"** e distância de **0,79** m, deste segue até o ponto **P4244** definido pelas coordenadas N: **7.452.844,354** m e E: **445.958,685** m, com azimute de **73°21'00"** e distância de **0,79** m, deste segue até o ponto **P4245** definido pelas coordenadas N: **7.452.844,591** m e E:

445.959,434 m, com azimute de $72^{\circ}27'00''$ e distância de 0,79 m, deste segue até o ponto **P4246** definido pelas coordenadas N: 7.452.844,840 m e E: 445.960,179 m, com azimute de $71^{\circ}33'00''$ e distância de 0,79 m, deste segue até o ponto **P4247** definido pelas coordenadas N: 7.452.845,100 m e E: 445.960,920 m, com azimute de $70^{\circ}39'00''$ e distância de 0,79 m, deste segue até o ponto **P4248** definido pelas coordenadas N: 7.452.845,372 m e E: 445.961,657 m, com azimute de $69^{\circ}45'00''$ e distância de 0,79 m, deste segue até o ponto **P4249** definido pelas coordenadas N: 7.452.845,655 m e E: 445.962,389 m, com azimute de $68^{\circ}51'00''$ e distância de 0,79 m, deste segue até o ponto **P4250** definido pelas coordenadas N: 7.452.845,950 m e E: 445.963,117 m, com azimute de $67^{\circ}57'00''$ e distância de 0,79 m, deste segue até o ponto **P4251** definido pelas coordenadas N: 7.452.846,256 m e E: 445.963,840 m, com azimute de $67^{\circ}03'00''$ e distância de 0,79 m, deste segue até o ponto **P4252** definido pelas coordenadas N: 7.452.846,574 m e E: 445.964,559 m, com azimute de $66^{\circ}09'00''$ e distância de 0,79 m, deste segue até o ponto **P4253** definido pelas coordenadas N: 7.452.846,903 m e E: 445.965,272 m, com azimute de $65^{\circ}15'00''$ e distância de 0,79 m, deste segue até o ponto **P4254** definido pelas coordenadas N: 7.452.847,243 m e E: 445.965,980 m, com azimute de $64^{\circ}21'00''$ e distância de 0,79 m, deste segue até o ponto **P4255** definido pelas coordenadas N: 7.452.847,594 m e E: 445.966,683 m, com azimute de $63^{\circ}27'00''$ e distância de 0,79 m, deste segue até o ponto **P4256** definido pelas coordenadas N: 7.452.847,956 m e E: 445.967,379 m, com azimute de $62^{\circ}33'00''$ e distância de 0,79 m, deste segue até o ponto **P4257** definido pelas coordenadas N: 7.452.848,329 m e E: 445.968,071 m, com azimute de $61^{\circ}39'00''$ e distância de 0,79 m, deste segue até o ponto **P4258** definido pelas coordenadas N: 7.452.848,712 m e E: 445.968,756 m, com azimute de $60^{\circ}45'00''$ e distância de 0,79 m, deste segue até o ponto **P4259** definido pelas coordenadas N: 7.452.849,107 m e E: 445.969,435 m, com azimute de $59^{\circ}51'00''$ e distância de 0,79 m, deste segue até o ponto **P4260** definido pelas coordenadas N: 7.452.849,512 m e E: 445.970,108 m, com azimute de $58^{\circ}57'00''$ e distância de 0,79 m, deste segue até o ponto **P4261** definido pelas coordenadas N: 7.452.849,928 m e E: 445.970,774 m, com azimute de $58^{\circ}03'00''$ e distância de 0,79 m, deste segue até o ponto **P4262** definido pelas coordenadas N: 7.452.850,354 m e E: 445.971,434 m, com azimute de $57^{\circ}09'00''$ e distância de 0,79 m, deste segue até o ponto **P4263** definido pelas coordenadas N: 7.452.850,790 m e E: 445.972,087 m, com azimute de $56^{\circ}15'00''$ e distância de 0,79 m, deste segue até o ponto **P4264** definido pelas coordenadas N: 7.452.851,237 m e E: 445.972,733 m, com azimute de $55^{\circ}21'00''$ e distância de 0,79 m, deste segue até o ponto **P4265** definido pelas coordenadas N: 7.452.851,693 m e E: 445.973,372 m, com azimute de $54^{\circ}27'00''$ e distância de 0,79 m, deste segue até o ponto **P4266** definido pelas coordenadas N: 7.452.852,160 m e E: 445.974,004 m, com azimute de $53^{\circ}33'00''$ e distância de 0,79 m, deste segue até o ponto **P4267** definido pelas coordenadas N: 7.452.852,636 m e E: 445.974,628 m, com azimute de $52^{\circ}39'00''$ e distância de 0,79 m, deste segue até o ponto **P4268** definido pelas coordenadas N: 7.452.853,122 m e E: 445.975,245 m, com azimute de $51^{\circ}45'00''$ e distância de 0,79 m, deste segue até o ponto **P4269** definido pelas coordenadas N: 7.452.853,618 m e E: 445.975,854 m, com azimute de $50^{\circ}51'00''$ e distância de 0,79 m, deste segue até o ponto **P4270** definido pelas coordenadas N: 7.452.854,124 m e E: 445.976,455 m, com azimute de $49^{\circ}57'00''$ e distância de 0,79 m, deste segue até o ponto **P4271** definido pelas coordenadas N: 7.452.854,638 m e E: 445.977,049 m, com azimute de $49^{\circ}03'00''$ e distância de 0,79 m, deste segue até o ponto **P4272** definido pelas coordenadas N: 7.452.855,162 m e E: 445.977,634 m, com azimute de $48^{\circ}09'00''$ e distância de 0,79 m, deste segue até o ponto **P4273** definido pelas coordenadas N: 7.452.855,696 m e E: 445.978,210 m, com azimute de $47^{\circ}15'00''$ e distância de 0,79 m, deste segue até o ponto **P4274** definido pelas coordenadas N: 7.452.856,238 m e E: 445.978,779 m, com azimute de $46^{\circ}21'00''$ e distância de 0,79 m, deste segue até o ponto **P4275** definido pelas coordenadas N: 7.452.856,789 m e E: 445.979,338 m, com azimute de $45^{\circ}27'00''$ e distância de 0,79 m, deste segue até o ponto **P4276** definido pelas coordenadas N: 7.452.857,348 m e E: 445.979,889 m, com azimute de $44^{\circ}33'00''$ e distância de 0,79 m, deste segue até o ponto **P4277** definido pelas coordenadas N: 7.452.857,917 m e E: 445.980,431 m, com azimute de $43^{\circ}39'00''$ e distância de 0,79 m, deste segue até o ponto **P4278** definido pelas coordenadas N: 7.452.858,493 m e E: 445.980,965 m, com azimute de $42^{\circ}45'00''$ e distância de 0,79 m, deste segue até o ponto **P4279** definido pelas coordenadas N: 7.452.859,078 m e E: 445.981,489 m, com azimute de $41^{\circ}51'00''$ e distância de 0,79 m, deste segue até o ponto **P4280** definido pelas coordenadas N: 7.452.859,672 m e E: 445.982,003 m, com azimute de $40^{\circ}57'00''$ e distância de 0,79 m, deste segue até o ponto **P4281** definido

pelas coordenadas N: **7.452.860,273** m e E: **445.982,509** m, com azimute de **40°03'00"** e distância de **0,79** m, deste segue até o ponto **P4282** definido pelas coordenadas N: **7.452.860,882** m e E: **445.983,005** m, com azimute de **39°09'00"** e distância de **0,79** m, deste segue até o ponto **P4283** definido pelas coordenadas N: **7.452.861,499** m e E: **445.983,491** m, com azimute de **38°15'00"** e distância de **0,79** m, deste segue até o ponto **P4284** definido pelas coordenadas N: **7.452.862,123** m e E: **445.983,967** m, com azimute de **37°21'00"** e distância de **0,79** m, deste segue até o ponto **P4285** definido pelas coordenadas N: **7.452.862,755** m e E: **445.984,434** m, com azimute de **36°27'00"** e distância de **0,79** m, deste segue até o ponto **P4286** definido pelas coordenadas N: **7.452.863,394** m e E: **445.984,890** m, com azimute de **35°33'00"** e distância de **0,79** m, deste segue até o ponto **P4287** definido pelas coordenadas N: **7.452.864,040** m e E: **445.985,337** m, com azimute de **34°39'00"** e distância de **0,79** m, deste segue até o ponto **P4288** definido pelas coordenadas N: **7.452.864,693** m e E: **445.985,773** m, com azimute de **33°45'00"** e distância de **0,79** m, deste segue até o ponto **P4289** definido pelas coordenadas N: **7.452.865,353** m e E: **445.986,199** m, com azimute de **32°51'00"** e distância de **0,79** m, deste segue até o ponto **P4290** definido pelas coordenadas N: **7.452.866,019** m e E: **445.986,615** m, com azimute de **31°57'00"** e distância de **0,79** m, deste segue até o ponto **P4291** definido pelas coordenadas N: **7.452.866,692** m e E: **445.987,020** m, com azimute de **31°03'00"** e distância de **0,79** m, deste segue até o ponto **P4292** definido pelas coordenadas N: **7.452.867,371** m e E: **445.987,415** m, com azimute de **30°09'00"** e distância de **0,79** m, deste segue até o ponto **P4293** definido pelas coordenadas N: **7.452.868,056** m e E: **445.987,798** m, com azimute de **29°15'00"** e distância de **0,79** m, deste segue até o ponto **P4294** definido pelas coordenadas N: **7.452.868,748** m e E: **445.988,171** m, com azimute de **28°21'00"** e distância de **0,79** m, deste segue até o ponto **P4295** definido pelas coordenadas N: **7.452.869,444** m e E: **445.988,533** m, com azimute de **27°27'00"** e distância de **0,79** m, deste segue até o ponto **P4296** definido pelas coordenadas N: **7.452.870,147** m e E: **445.988,884** m, com azimute de **26°33'00"** e distância de **0,79** m, deste segue até o ponto **P4297** definido pelas coordenadas N: **7.452.870,855** m e E: **445.989,224** m, com azimute de **25°39'00"** e distância de **0,79** m, deste segue até o ponto **P4298** definido pelas coordenadas N: **7.452.871,568** m e E: **445.989,553** m, com azimute de **24°45'00"** e distância de **0,79** m, deste segue até o ponto **P4299** definido pelas coordenadas N: **7.452.872,287** m e E: **445.989,871** m, com azimute de **23°51'00"** e distância de **0,79** m, deste segue até o ponto **P4300** definido pelas coordenadas N: **7.452.873,010** m e E: **445.990,177** m, com azimute de **22°57'00"** e distância de **0,79** m, deste segue até o ponto **P4301** definido pelas coordenadas N: **7.452.873,738** m e E: **445.990,472** m, com azimute de **22°03'00"** e distância de **0,79** m, deste segue até o ponto **P4302** definido pelas coordenadas N: **7.452.874,470** m e E: **445.990,755** m, com azimute de **21°09'00"** e distância de **0,79** m, deste segue até o ponto **P4303** definido pelas coordenadas N: **7.452.875,207** m e E: **445.991,027** m, com azimute de **20°15'00"** e distância de **0,79** m, deste segue até o ponto **P4304** definido pelas coordenadas N: **7.452.875,948** m e E: **445.991,287** m, com azimute de **19°21'00"** e distância de **0,79** m, deste segue até o ponto **P4305** definido pelas coordenadas N: **7.452.876,693** m e E: **445.991,536** m, com azimute de **18°27'00"** e distância de **0,79** m, deste segue até o ponto **P4306** definido pelas coordenadas N: **7.452.877,442** m e E: **445.991,773** m, com azimute de **17°33'00"** e distância de **0,79** m, deste segue até o ponto **P4307** definido pelas coordenadas N: **7.452.878,194** m e E: **445.991,998** m, com azimute de **16°39'00"** e distância de **0,79** m, deste segue até o ponto **P4308** definido pelas coordenadas N: **7.452.878,950** m e E: **445.992,211** m, com azimute de **15°45'00"** e distância de **0,79** m, deste segue até o ponto **P4309** definido pelas coordenadas N: **7.452.879,710** m e E: **445.992,412** m, com azimute de **14°51'00"** e distância de **0,79** m, deste segue até o ponto **P4310** definido pelas coordenadas N: **7.452.880,472** m e E: **445.992,601** m, com azimute de **13°57'00"** e distância de **0,79** m, deste segue até o ponto **P4311** definido pelas coordenadas N: **7.452.881,237** m e E: **445.992,779** m, com azimute de **13°03'00"** e distância de **0,79** m, deste segue até o ponto **P4312** definido pelas coordenadas N: **7.452.882,005** m e E: **445.992,944** m, com azimute de **12°09'00"** e distância de **0,79** m, deste segue até o ponto **P4313** definido pelas coordenadas N: **7.452.882,775** m e E: **445.993,097** m, com azimute de **11°15'00"** e distância de **0,79** m, deste segue até o ponto **P4314** definido pelas coordenadas N: **7.452.883,548** m e E: **445.993,238** m, com azimute de **10°21'00"** e distância de **0,79** m, deste segue até o ponto **P4315** definido pelas coordenadas N: **7.452.884,322** m e E: **445.993,367** m, com azimute de **9°27'00"** e distância de **0,79** m, deste segue até o ponto **P4316** definido pelas coordenadas N: **7.452.884,824** m e E: **445.993,468** m, com azimute de **11°21'01"** e distância de **0,51**

m, deste segue até o ponto **P4317** definido pelas coordenadas N: **7.452.885,181** m e E: **445.997,019** m, com azimute de **84°15'39"** e distância de **3,57** m, deste segue até o ponto **P4318** definido pelas coordenadas N: **7.452.886,330** m e E: **446.001,938** m, com azimute de **76°51'10"** e distância de **5,05** m, deste segue até o ponto **P4319** definido pelas coordenadas N: **7.452.887,946** m e E: **446.008,151** m, com azimute de **75°25'10"** e distância de **6,42** m, deste segue até o ponto **P4320** definido pelas coordenadas N: **7.452.889,059** m e E: **446.011,562** m, com azimute de **71°55'40"** e distância de **3,59** m, deste segue até o ponto **P4321** definido pelas coordenadas N: **7.452.890,531** m e E: **446.017,594** m, com azimute de **76°17'07"** e distância de **6,21** m, deste segue até o ponto **P4322** definido pelas coordenadas N: **7.452.892,255** m e E: **446.023,770** m, com azimute de **74°24'26"** e distância de **6,41** m, deste segue até o ponto **P4323** definido pelas coordenadas N: **7.452.894,229** m e E: **446.029,767** m, com azimute de **71°46'16"** e distância de **6,31** m, deste segue até o ponto **P4324** definido pelas coordenadas N: **7.452.897,748** m e E: **446.038,672** m, com azimute de **68°26'17"** e distância de **9,58** m, deste segue até o ponto **P4325** definido pelas coordenadas N: **7.452.899,328** m e E: **446.042,263** m, com azimute de **66°15'02"** e distância de **3,92** m, deste segue até o ponto **P4326** definido pelas coordenadas N: **7.452.900,334** m e E: **446.043,592** m, com azimute de **52°52'59"** e distância de **1,67** m, deste segue até o ponto **P4327** definido pelas coordenadas N: **7.452.903,135** m e E: **446.050,199** m, com azimute de **67°01'38"** e distância de **7,18** m, deste segue até o ponto **P4328** definido pelas coordenadas N: **7.452.903,673** m e E: **446.052,569** m, com azimute de **77°11'45"** e distância de **2,43** m, deste segue até o ponto **P4329** definido pelas coordenadas N: **7.452.905,900** m e E: **446.057,237** m, com azimute de **64°30'09"** e distância de **5,17** m, deste segue até o ponto **P4330** definido pelas coordenadas N: **7.452.905,397** m e E: **446.057,596** m, com azimute de **144°27'44"** e distância de **0,62** m, deste segue até o ponto **P4331** definido pelas coordenadas N: **7.452.906,007** m e E: **446.058,888** m, com azimute de **64°43'20"** e distância de **1,43** m, deste segue até o ponto **P4332** definido pelas coordenadas N: **7.452.906,618** m e E: **446.059,714** m, com azimute de **53°31'51"** e distância de **1,03** m, deste segue até o ponto **P4333** definido pelas coordenadas N: **7.452.907,156** m e E: **446.059,858** m, com azimute de **14°55'53"** e distância de **0,56** m, deste segue até o ponto **P4334** definido pelas coordenadas N: **7.452.910,101** m e E: **446.066,752** m, com azimute de **66°52'25"** e distância de **7,50** m, deste segue até o ponto **P4335** definido pelas coordenadas N: **7.452.915,702** m e E: **446.078,494** m, com azimute de **64°29'45"** e distância de **13,01** m, deste segue até o ponto **P4336** definido pelas coordenadas N: **7.452.919,688** m e E: **446.086,466** m, com azimute de **63°26'06"** e distância de **8,91** m, deste segue até o ponto **P4337** definido pelas coordenadas N: **7.452.921,771** m e E: **446.090,092** m, com azimute de **60°07'59"** e distância de **4,18** m, deste segue até o ponto **P4338** definido pelas coordenadas N: **7.452.921,304** m e E: **446.090,631** m, com azimute de **130°54'52"** e distância de **0,71** m, deste segue até o ponto **P4339** definido pelas coordenadas N: **7.452.922,704** m e E: **446.092,355** m, com azimute de **50°54'22"** e distância de **2,22** m, deste segue até o ponto **P4340** definido pelas coordenadas N: **7.452.923,171** m e E: **446.092,031** m, com azimute de **325°18'17"** e distância de **0,57** m, deste segue até o ponto **P4341** definido pelas coordenadas N: **7.452.924,697** m e E: **446.094,006** m, com azimute de **52°18'21"** e distância de **2,50** m, deste segue até o ponto **P4342** definido pelas coordenadas N: **7.452.925,380** m e E: **446.094,922** m, com azimute de **53°18'37"** e distância de **1,14** m, deste segue até o ponto **P4343** definido pelas coordenadas N: **7.452.925,775** m e E: **446.096,251** m, com azimute de **73°26'35"** e distância de **1,39** m, deste segue até o ponto **P4344** definido pelas coordenadas N: **7.452.925,936** m e E: **446.097,525** m, com azimute de **82°46'32"** e distância de **1,28** m, deste segue até o ponto **P4345** definido pelas coordenadas N: **7.452.925,828** m e E: **446.098,836** m, com azimute de **94°41'55"** e distância de **1,32** m, deste segue até o ponto **P4346** definido pelas coordenadas N: **7.452.924,985** m e E: **446.100,147** m, com azimute de **122°46'30"** e distância de **1,56** m, deste segue até o ponto **P4347** definido pelas coordenadas N: **7.452.924,374** m e E: **446.100,775** m, com azimute de **134°10'11"** e distância de **0,88** m, deste segue até o ponto **P4348** definido pelas coordenadas N: **7.452.923,674** m e E: **446.101,368** m, com azimute de **139°45'49"** e distância de **0,92** m, deste segue até o ponto **P4349** definido pelas coordenadas N: **7.452.921,609** m e E: **446.102,247** m, com azimute de **156°55'18"** e distância de **2,24** m, deste segue até o ponto **P4350** definido pelas coordenadas N: **7.452.917,659** m e E: **446.103,755** m, com azimute de **159°06'08"** e distância de **4,23** m, deste segue até o ponto **P4351** definido pelas coordenadas N: **7.452.911,663** m e E: **446.106,197** m, com azimute de **157°50'40"** e distância de **6,47** m, deste segue até o ponto **P4352** definido pelas coordenadas N:

7.452.908,772 m e E: 446.107,580 m, com azimute de 154°26'24" e distância de 3,20 m, deste segue até o ponto P4353 definido pelas coordenadas N: 7.452.906,725 m e E: 446.108,316 m, com azimute de 160°13'08" e distância de 2,18 m, deste segue até o ponto P4354 definido pelas coordenadas N: 7.452.898,538 m e E: 446.111,673 m, com azimute de 157°42'07" e distância de 8,85 m, deste segue até o ponto P4355 definido pelas coordenadas N: 7.452.893,619 m e E: 446.113,863 m, com azimute de 155°59'55" e distância de 5,38 m, deste segue até o ponto P4356 definido pelas coordenadas N: 7.452.887,586 m e E: 446.116,377 m, com azimute de 157°22'48" e distância de 6,54 m, deste segue até o ponto P4357 definido pelas coordenadas N: 7.452.881,069 m e E: 446.118,891 m, com azimute de 158°54'35" e distância de 6,99 m, deste segue até o ponto P4358 definido pelas coordenadas N: 7.452.873,026 m e E: 446.122,463 m, com azimute de 156°02'58" e distância de 8,80 m, deste segue até o ponto P4359 definido pelas coordenadas N: 7.452.860,135 m e E: 446.127,975 m, com azimute de 156°50'58" e distância de 14,02 m, deste segue até o ponto P4360 definido pelas coordenadas N: 7.452.854,856 m e E: 446.129,843 m, com azimute de 160°31'09" e distância de 5,60 m, deste segue até o ponto P4361 definido pelas coordenadas N: 7.452.857,083 m e E: 446.133,972 m, com azimute de 61°40'10" e distância de 4,69 m, deste segue até o ponto P4362 definido pelas coordenadas N: 7.452.863,115 m e E: 446.131,351 m, com azimute de 336°30'50" e distância de 6,58 m, deste segue até o ponto P4363 definido pelas coordenadas N: 7.452.874,642 m e E: 446.126,431 m, com azimute de 336°53'15" e distância de 12,53 m, deste segue até o ponto P4364 definido pelas coordenadas N: 7.452.886,850 m e E: 446.121,296 m, com azimute de 337°11'20" e distância de 13,24 m, deste segue até o ponto P4365 definido pelas coordenadas N: 7.452.896,976 m e E: 446.117,059 m, com azimute de 337°17'37" e distância de 10,98 m, deste segue até o ponto P4366 definido pelas coordenadas N: 7.452.906,995 m e E: 446.113,002 m, com azimute de 337°57'04" e distância de 10,81 m, deste segue até o ponto P4367 definido pelas coordenadas N: 7.452.918,018 m e E: 446.108,405 m, com azimute de 337°22'01" e distância de 11,94 m, deste segue até o ponto P4368 definido pelas coordenadas N: 7.452.929,294 m e E: 446.103,630 m, com azimute de 337°02'39" e distância de 12,24 m, deste segue até o ponto P4369 definido pelas coordenadas N: 7.452.931,879 m e E: 446.102,642 m, com azimute de 339°05'45" e distância de 2,77 m, deste segue até o ponto P4370 definido pelas coordenadas N: 7.452.933,351 m e E: 446.102,445 m, com azimute de 352°21'35" e distância de 1,49 m, deste segue até o ponto P4371 definido pelas coordenadas N: 7.452.935,021 m e E: 446.102,319 m, com azimute de 355°41'44" e distância de 1,67 m, deste segue até o ponto P4372 definido pelas coordenadas N: 7.452.936,978 m e E: 446.102,606 m, com azimute de 8°21'03" e distância de 1,98 m, deste segue até o ponto P4373 definido pelas coordenadas N: 7.452.939,276 m e E: 446.103,630 m, com azimute de 24°00'14" e distância de 2,52 m, deste segue até o ponto P4374 definido pelas coordenadas N: 7.452.941,161 m e E: 446.104,150 m, com azimute de 15°26'23" e distância de 1,96 m, deste segue até o ponto P4375 definido pelas coordenadas N: 7.452.943,531 m e E: 446.104,563 m, com azimute de 9°53'03" e distância de 2,41 m, deste segue até o ponto P4376 definido pelas coordenadas N: 7.452.952,544 m e E: 446.106,036 m, com azimute de 9°16'38" e distância de 9,13 m, deste segue até o ponto P4377 definido pelas coordenadas N: 7.452.961,054 m e E: 446.107,472 m, com azimute de 9°34'48" e distância de 8,63 m, deste segue até o ponto P4378 definido pelas coordenadas N: 7.452.967,176 m e E: 446.108,370 m, com azimute de 8°20'30" e distância de 6,19 m, deste segue até o ponto P4379 definido pelas coordenadas N: 7.452.975,687 m e E: 446.109,932 m, com azimute de 10°24'02" e distância de 8,65 m, deste segue até o ponto P4380 definido pelas coordenadas N: 7.452.979,780 m e E: 446.110,829 m, com azimute de 12°22'09" e distância de 4,19 m, deste segue até o ponto P4381 definido pelas coordenadas N: 7.452.983,981 m e E: 446.110,793 m, com azimute de 359°30'37" e distância de 4,20 m, deste segue até o ponto P4382 definido pelas coordenadas N: 7.452.986,495 m e E: 446.110,488 m, com azimute de 353°04'36" e distância de 2,53 m, deste segue até o ponto P4383 definido pelas coordenadas N: 7.452.988,326 m e E: 446.109,967 m, com azimute de 344°07'44" e distância de 1,90 m, deste segue até o ponto P4384 definido pelas coordenadas N: 7.452.990,624 m e E: 446.108,783 m, com azimute de 332°43'24" e distância de 2,59 m, deste segue até o ponto P4385 definido pelas coordenadas N: 7.452.995,382 m e E: 446.105,461 m, com azimute de 325°04'50" e distância de 5,80 m, deste segue até o ponto P4386 definido pelas coordenadas N: 7.453.002,474 m e E: 446.100,057 m, com azimute de

322°41'30" e distância de 8,92 m, deste segue até o ponto **P4387** definido pelas coordenadas N: 7.453.008,578 m e E: 446.095,892 m, com azimute de 325°41'32" e distância de 7,39 m, deste segue até o ponto **P4388** definido pelas coordenadas N: 7.453.011,828 m e E: 446.093,216 m, com azimute de 320°32'19" e distância de 4,21 m, deste segue até o ponto **P4389** definido pelas coordenadas N: 7.453.017,573 m e E: 446.089,159 m, com azimute de 324°46'06" e distância de 7,03 m, deste segue até o ponto **P4390** definido pelas coordenadas N: 7.453.019,979 m e E: 446.087,920 m, com azimute de 332°45'18" e distância de 2,71 m, deste segue até o ponto **P4391** definido pelas coordenadas N: 7.453.021,792 m e E: 446.087,166 m, com azimute de 337°25'14" e distância de 1,96 m, deste segue até o ponto **P4392** definido pelas coordenadas N: 7.453.023,983 m e E: 446.086,735 m, com azimute de 348°52'15" e distância de 2,23 m, deste segue até o ponto **P4393** definido pelas coordenadas N: 7.453.025,383 m e E: 446.086,358 m, com azimute de 344°55'53" e distância de 1,45 m, deste segue até o ponto **P4394** definido pelas coordenadas N: 7.453.029,800 m e E: 446.086,322 m, com azimute de 359°32'03" e distância de 4,42 m, deste segue até o ponto **P4395** definido pelas coordenadas N: 7.453.034,181 m e E: 446.087,615 m, com azimute de 16°26'25" e distância de 4,57 m, deste segue até o ponto **P4396** definido pelas coordenadas N: 7.453.033,912 m e E: 446.088,134 m, com azimute de 117°21'00" e distância de 0,58 m, deste segue até o ponto **P4397** definido pelas coordenadas N: 7.453.036,994 m e E: 446.089,129 m, com azimute de 17°53'53" e distância de 3,24 m, deste segue até o ponto **P4398** definido pelas coordenadas N: 7.453.041,379 m e E: 446.091,390 m, com azimute de 27°16'58" e distância de 4,93 m, deste segue até o ponto **P4399** definido pelas coordenadas N: 7.453.046,825 m e E: 446.095,109 m, com azimute de 34°19'33" e distância de 6,60 m, deste segue até o ponto **P4400** definido pelas coordenadas N: 7.453.042,800 m e E: 446.100,512 m, com azimute de 126°41'28" e distância de 6,74 m, deste segue até o ponto **P4401** definido pelas coordenadas N: 7.453.041,448 m e E: 446.101,753 m, com azimute de 137°26'10" e distância de 1,84 m, deste segue até o ponto **P4402** definido pelas coordenadas N: 7.453.041,220 m e E: 446.101,970 m, com azimute de 136°32'00" e distância de 0,32 m, deste segue até o ponto **P4403** definido pelas coordenadas N: 7.453.040,998 m e E: 446.102,194 m, com azimute de 134°43'38" e distância de 0,32 m, deste segue até o ponto **P4404** definido pelas coordenadas N: 7.453.040,783 m e E: 446.102,425 m, com azimute de 132°55'17" e distância de 0,32 m, deste segue até o ponto **P4405** definido pelas coordenadas N: 7.453.040,576 m e E: 446.102,662 m, com azimute de 131°06'56" e distância de 0,32 m, deste segue até o ponto **P4406** definido pelas coordenadas N: 7.453.040,376 m e E: 446.102,906 m, com azimute de 129°18'34" e distância de 0,32 m, deste segue até o ponto **P4407** definido pelas coordenadas N: 7.453.040,184 m e E: 446.103,156 m, com azimute de 127°30'13" e distância de 0,32 m, deste segue até o ponto **P4408** definido pelas coordenadas N: 7.453.040,000 m e E: 446.103,412 m, com azimute de 125°41'51" e distância de 0,32 m, deste segue até o ponto **P4409** definido pelas coordenadas N: 7.453.039,825 m e E: 446.103,674 m, com azimute de 123°53'30" e distância de 0,32 m, deste segue até o ponto **P4410** definido pelas coordenadas N: 7.453.039,657 m e E: 446.103,941 m, com azimute de 122°05'09" e distância de 0,32 m, deste segue até o ponto **P4411** definido pelas coordenadas N: 7.453.039,498 m e E: 446.104,213 m, com azimute de 120°16'47" e distância de 0,32 m, deste segue até o ponto **P4412** definido pelas coordenadas N: 7.453.039,348 m e E: 446.104,490 m, com azimute de 118°28'26" e distância de 0,32 m, deste segue até o ponto **P4413** definido pelas coordenadas N: 7.453.039,207 m e E: 446.104,772 m, com azimute de 116°40'04" e distância de 0,32 m, deste segue até o ponto **P4414** definido pelas coordenadas N: 7.453.039,074 m e E: 446.105,057 m, com azimute de 114°51'43" e distância de 0,32 m, deste segue até o ponto **P4415** definido pelas coordenadas N: 7.453.038,951 m e E: 446.105,347 m, com azimute de 113°03'22" e distância de 0,32 m, deste segue até o ponto **P4416** definido pelas coordenadas N: 7.453.038,836 m e E: 446.105,641 m, com azimute de 111°15'00" e distância de 0,32 m, deste segue até o ponto **P4417** definido pelas coordenadas N: 7.453.038,731 m e E: 446.105,938 m, com azimute de 109°26'39" e distância de 0,32 m, deste segue até o ponto **P4418** definido pelas coordenadas N: 7.453.038,636 m e E: 446.106,239 m, com azimute de 107°38'18" e distância de 0,32 m, deste segue até o ponto **P4419** definido pelas coordenadas N: 7.453.038,550 m e E: 446.106,542 m, com azimute de 105°49'56" e distância de 0,32 m, deste segue até o ponto **P4420** definido pelas coordenadas N:

7.453.038,474 m e E: 446.106,848 m, com azimute de 104°01'35" e distância de 0,32 m, deste segue até o ponto P4421 definido pelas coordenadas N: 7.453.038,407 m e E: 446.107,156 m, com azimute de 102°13'13" e distância de 0,32 m, deste segue até o ponto P4422 definido pelas coordenadas N: 7.453.038,350 m e E: 446.107,466 m, com azimute de 100°24'52" e distância de 0,32 m, deste segue até o ponto P4423 definido pelas coordenadas N: 7.453.038,303 m e E: 446.107,777 m, com azimute de 98°36'31" e distância de 0,32 m, deste segue até o ponto P4424 definido pelas coordenadas N: 7.453.038,265 m e E: 446.108,090 m, com azimute de 96°48'09" e distância de 0,32 m, deste segue até o ponto P4425 definido pelas coordenadas N: 7.453.038,238 m e E: 446.108,404 m, com azimute de 94°59'48" e distância de 0,32 m, deste segue até o ponto P4426 definido pelas coordenadas N: 7.453.038,220 m e E: 446.108,719 m, com azimute de 93°11'26" e distância de 0,32 m, deste segue até o ponto P4427 definido pelas coordenadas N: 7.453.038,213 m e E: 446.109,034 m, com azimute de 91°23'05" e distância de 0,32 m, deste segue até o ponto P4428 definido pelas coordenadas N: 7.453.038,215 m e E: 446.109,349 m, com azimute de 89°34'44" e distância de 0,32 m, deste segue até o ponto P4429 definido pelas coordenadas N: 7.453.038,227 m e E: 446.109,664 m, com azimute de 87°46'22" e distância de 0,32 m, deste segue até o ponto P4430 definido pelas coordenadas N: 7.453.038,320 m e E: 446.111,350 m, com azimute de 86°52'12" e distância de 1,69 m, deste segue até o ponto P4431 definido pelas coordenadas N: 7.453.038,342 m e E: 446.111,669 m, com azimute de 85°57'10" e distância de 0,32 m, deste segue até o ponto P4432 definido pelas coordenadas N: 7.453.038,375 m e E: 446.111,988 m, com azimute de 84°07'08" e distância de 0,32 m, deste segue até o ponto P4433 definido pelas coordenadas N: 7.453.038,418 m e E: 446.112,305 m, com azimute de 82°17'06" e distância de 0,32 m, deste segue até o ponto P4434 definido pelas coordenadas N: 7.453.038,471 m e E: 446.112,620 m, com azimute de 80°27'03" e distância de 0,32 m, deste segue até o ponto P4435 definido pelas coordenadas N: 7.453.038,534 m e E: 446.112,934 m, com azimute de 78°37'01" e distância de 0,32 m, deste segue até o ponto P4436 definido pelas coordenadas N: 7.453.038,607 m e E: 446.113,246 m, com azimute de 76°46'59" e distância de 0,32 m, deste segue até o ponto P4437 definido pelas coordenadas N: 7.453.038,690 m e E: 446.113,555 m, com azimute de 74°56'56" e distância de 0,32 m, deste segue até o ponto P4438 definido pelas coordenadas N: 7.453.038,783 m e E: 446.113,861 m, com azimute de 73°06'54" e distância de 0,32 m, deste segue até o ponto P4439 definido pelas coordenadas N: 7.453.038,886 m e E: 446.114,164 m, com azimute de 71°16'51" e distância de 0,32 m, deste segue até o ponto P4440 definido pelas coordenadas N: 7.453.038,998 m e E: 446.114,464 m, com azimute de 69°26'49" e distância de 0,32 m, deste segue até o ponto P4441 definido pelas coordenadas N: 7.453.039,120 m e E: 446.114,760 m, com azimute de 67°36'47" e distância de 0,32 m, deste segue até o ponto P4442 definido pelas coordenadas N: 7.453.039,252 m e E: 446.115,052 m, com azimute de 65°46'44" e distância de 0,32 m, deste segue até o ponto P4443 definido pelas coordenadas N: 7.453.039,392 m e E: 446.115,339 m, com azimute de 63°56'42" e distância de 0,32 m, deste segue até o ponto P4444 definido pelas coordenadas N: 7.453.039,542 m e E: 446.115,622 m, com azimute de 62°06'40" e distância de 0,32 m, deste segue até o ponto P4445 definido pelas coordenadas N: 7.453.039,701 m e E: 446.115,900 m, com azimute de 60°16'37" e distância de 0,32 m, deste segue até o ponto P4446 definido pelas coordenadas N: 7.453.039,868 m e E: 446.116,173 m, com azimute de 58°26'35" e distância de 0,32 m, deste segue até o ponto P4447 definido pelas coordenadas N: 7.453.040,044 m e E: 446.116,440 m, com azimute de 56°36'33" e distância de 0,32 m, deste segue até o ponto P4448 definido pelas coordenadas N: 7.453.040,229 m e E: 446.116,702 m, com azimute de 54°46'30" e distância de 0,32 m, deste segue até o ponto P4449 definido pelas coordenadas N: 7.453.040,422 m e E: 446.116,957 m, com azimute de 52°56'28" e distância de 0,32 m, deste segue até o ponto P4450 definido pelas coordenadas N: 7.453.040,623 m e E: 446.117,206 m, com azimute de 51°06'25" e distância de 0,32 m, deste segue até o ponto P4451 definido pelas coordenadas N: 7.453.040,832 m e E: 446.117,449 m, com azimute de 49°16'23" e distância de 0,32 m, deste segue até o ponto P4452 definido pelas coordenadas N: 7.453.041,048 m e E: 446.117,685 m, com azimute de 47°26'21" e distância de 0,32 m, deste segue até o ponto P4453 definido pelas coordenadas N: 7.453.041,272 m e E: 446.117,913 m, com azimute de 45°36'18" e distância de 0,32 m, deste segue até o ponto P4454 definido pelas coordenadas N: 7.453.041,503 m e E: 446.118,135 m, com azimute de 43°46'16" e distância de 0,32 m, deste segue até o ponto P4455 definido pelas coordenadas N: 7.453.041,741 m e E: 446.118,349 m, com azimute de 41°56'14" e distância de 0,32

m, deste segue até o ponto **P4456** definido pelas coordenadas N: **7.453.041,986** m e E: **446.118,555** m, com azimute de **40°06'11"** e distância de **0,32** m, deste segue até o ponto **P4457** definido pelas coordenadas N: **7.453.044,950** m e E: **446.120,971** m, com azimute de **39°11'10"** e distância de **3,82** m, deste segue até o ponto **P4458** definido pelas coordenadas N: **7.453.045,196** m e E: **446.121,165** m, com azimute de **38°17'25"** e distância de **0,31** m, deste segue até o ponto **P4459** definido pelas coordenadas N: **7.453.045,447** m e E: **446.121,351** m, com azimute de **36°29'55"** e distância de **0,31** m, deste segue até o ponto **P4460** definido pelas coordenadas N: **7.453.045,704** m e E: **446.121,529** m, com azimute de **34°42'25"** e distância de **0,31** m, deste segue até o ponto **P4461** definido pelas coordenadas N: **7.453.045,966** m e E: **446.121,699** m, com azimute de **32°54'55"** e distância de **0,31** m, deste segue até o ponto **P4462** definido pelas coordenadas N: **7.453.046,234** m e E: **446.121,860** m, com azimute de **31°07'25"** e distância de **0,31** m, deste segue até o ponto **P4463** definido pelas coordenadas N: **7.453.046,507** m e E: **446.122,014** m, com azimute de **29°19'55"** e distância de **0,31** m, deste segue até o ponto **P4464** definido pelas coordenadas N: **7.453.046,784** m e E: **446.122,158** m, com azimute de **27°32'25"** e distância de **0,31** m, deste segue até o ponto **P4465** definido pelas coordenadas N: **7.453.047,066** m e E: **446.122,294** m, com azimute de **25°44'55"** e distância de **0,31** m, deste segue até o ponto **P4466** definido pelas coordenadas N: **7.453.047,351** m e E: **446.122,421** m, com azimute de **23°57'24"** e distância de **0,31** m, deste segue até o ponto **P4467** definido pelas coordenadas N: **7.453.047,641** m e E: **446.122,539** m, com azimute de **22°09'54"** e distância de **0,31** m, deste segue até o ponto **P4468** definido pelas coordenadas N: **7.453.047,934** m e E: **446.122,648** m, com azimute de **20°22'24"** e distância de **0,31** m, deste segue até o ponto **P4469** definido pelas coordenadas N: **7.453.048,231** m e E: **446.122,747** m, com azimute de **18°34'54"** e distância de **0,31** m, deste segue até o ponto **P4470** definido pelas coordenadas N: **7.453.048,530** m e E: **446.122,838** m, com azimute de **16°47'24"** e distância de **0,31** m, deste segue até o ponto **P4471** definido pelas coordenadas N: **7.453.048,832** m e E: **446.122,919** m, com azimute de **14°59'54"** e distância de **0,31** m, deste segue até o ponto **P4472** definido pelas coordenadas N: **7.453.049,136** m e E: **446.122,990** m, com azimute de **13°12'24"** e distância de **0,31** m, deste segue até o ponto **P4473** definido pelas coordenadas N: **7.453.049,443** m e E: **446.123,052** m, com azimute de **11°24'54"** e distância de **0,31** m, deste segue até o ponto **P4474** definido pelas coordenadas N: **7.453.049,751** m e E: **446.123,104** m, com azimute de **9°37'24"** e distância de **0,31** m, deste segue até o ponto **P4475** definido pelas coordenadas N: **7.453.050,061** m e E: **446.123,147** m, com azimute de **7°49'54"** e distância de **0,31** m, deste segue até o ponto **P4476** definido pelas coordenadas N: **7.453.050,372** m e E: **446.123,180** m, com azimute de **6°02'24"** e distância de **0,31** m, deste segue até o ponto **P4477** definido pelas coordenadas N: **7.453.050,684** m e E: **446.123,203** m, com azimute de **4°14'54"** e distância de **0,31** m, deste segue até o ponto **P4478** definido pelas coordenadas N: **7.453.050,996** m e E: **446.123,216** m, com azimute de **2°27'24"** e distância de **0,31** m, deste segue até o ponto **P4479** definido pelas coordenadas N: **7.453.051,309** m e E: **446.123,220** m, com azimute de **0°39'54"** e distância de **0,31** m, deste segue até o ponto **P4480** definido pelas coordenadas N: **7.453.051,621** m e E: **446.123,214** m, com azimute de **358°52'23"** e distância de **0,31** m, deste segue até o ponto **P4481** definido pelas coordenadas N: **7.453.051,934** m e E: **446.123,198** m, com azimute de **357°04'53"** e distância de **0,31** m, deste segue até o ponto **P4482** definido pelas coordenadas N: **7.453.052,245** m e E: **446.123,172** m, com azimute de **355°17'23"** e distância de **0,31** m, deste segue até o ponto **P4483** definido pelas coordenadas N: **7.453.052,556** m e E: **446.123,137** m, com azimute de **353°29'53"** e distância de **0,31** m, deste segue até o ponto **P4484** definido pelas coordenadas N: **7.453.052,866** m e E: **446.123,092** m, com azimute de **351°42'23"** e distância de **0,31** m, deste segue até o ponto **P4485** definido pelas coordenadas N: **7.453.053,173** m e E: **446.123,037** m, com azimute de **349°54'53"** e distância de **0,31** m, deste segue até o ponto **P4486** definido pelas coordenadas N: **7.453.053,479** m e E: **446.122,973** m, com azimute de **348°07'23"** e distância de **0,31** m, deste segue até o ponto **P4487** definido pelas coordenadas N: **7.453.053,783** m e E: **446.122,899** m, com azimute de **346°19'53"** e distância de **0,31** m, deste segue até o ponto **P4488** definido pelas coordenadas N: **7.453.054,085** m e E: **446.122,815** m, com azimute de **344°32'23"** e distância de **0,31** m, deste segue até o ponto **P4489** definido pelas coordenadas N: **7.453.054,383** m e E: **446.122,723** m, com azimute de **342°44'53"** e distância de **0,31** m, deste segue até o ponto **P4490** definido pelas coordenadas N: **7.453.054,679** m e E: **446.122,621** m, com azimute de **340°57'23"** e distância de **0,31** m, deste segue até o

ponto **P4491** definido pelas coordenadas N: **7.453.054,971** m e E: **446.122,509** m, com azimute de **339°09'53"** e distância de **0,31** m, deste segue até o ponto **P4492** definido pelas coordenadas N: **7.453.055,260** m e E: **446.122,389** m, com azimute de **337°22'23"** e distância de **0,31** m, deste segue até o ponto **P4493** definido pelas coordenadas N: **7.453.055,544** m e E: **446.122,260** m, com azimute de **335°34'53"** e distância de **0,31** m, deste segue até o ponto **P4494** definido pelas coordenadas N: **7.453.055,825** m e E: **446.122,122** m, com azimute de **333°47'23"** e distância de **0,31** m, deste segue até o ponto **P4495** definido pelas coordenadas N: **7.453.059,024** m e E: **446.120,484** m, com azimute de **332°53'37"** e distância de **3,59** m, deste segue até o ponto **P4496** definido pelas coordenadas N: **7.453.059,300** m e E: **446.120,337** m, com azimute de **331°59'46"** e distância de **0,31** m, deste segue até o ponto **P4497** definido pelas coordenadas N: **7.453.059,572** m e E: **446.120,182** m, com azimute de **330°12'02"** e distância de **0,31** m, deste segue até o ponto **P4498** definido pelas coordenadas N: **7.453.059,839** m e E: **446.120,017** m, com azimute de **328°24'19"** e distância de **0,31** m, deste segue até o ponto **P4499** definido pelas coordenadas N: **7.453.060,101** m e E: **446.119,845** m, com azimute de **326°36'35"** e distância de **0,31** m, deste segue até o ponto **P4500** definido pelas coordenadas N: **7.453.060,325** m e E: **446.119,687** m, com azimute de **324°48'52"** e distância de **0,27** m, deste segue até o ponto **P4501** definido pelas coordenadas N: **7.453.063,400** m e E: **446.118,620** m, com azimute de **340°52'04"** e distância de **3,25** m, deste segue até o ponto **P4502** definido pelas coordenadas N: **7.453.070,020** m e E: **446.112,000** m, com azimute de **315°00'00"** e distância de **9,36** m, deste segue até o ponto **P4503** definido pelas coordenadas N: **7.453.086,074** m e E: **446.122,863** m, com azimute de **34°05'07"** e distância de **19,38** m, deste segue até o ponto **P4504** definido pelas coordenadas N: **7.453.087,860** m e E: **446.124,072** m, com azimute de **34°05'07"** e distância de **2,16** m, deste segue até o ponto **P4505** definido pelas coordenadas N: **7.453.103,613** m e E: **446.134,731** m, com azimute de **34°05'07"** e distância de **19,02** m, deste segue até o ponto **P4506** definido pelas coordenadas N: **7.453.114,990** m e E: **446.142,430** m, com azimute de **34°05'07"** e distância de **13,74** m, deste segue até o ponto **P4507** definido pelas coordenadas N: **7.453.114,683** m e E: **446.142,643** m, com azimute de **145°12'52"** e distância de **0,37** m, deste segue até o ponto **P4508** definido pelas coordenadas N: **7.453.120,916** m e E: **446.147,078** m, com azimute de **35°25'51"** e distância de **7,65** m, deste segue até o ponto **P4509** definido pelas coordenadas N: **7.453.124,507** m e E: **446.149,592** m, com azimute de **34°59'31"** e distância de **4,38** m, deste segue até o ponto **P4510** definido pelas coordenadas N: **7.453.125,620** m e E: **446.150,328** m, com azimute de **33°28'35"** e distância de **1,33** m, deste segue até o ponto **P4511** definido pelas coordenadas N: **7.453.125,548** m e E: **446.152,267** m, com azimute de **92°07'16"** e distância de **1,94** m, deste segue até o ponto **P4512** definido pelas coordenadas N: **7.453.124,417** m e E: **446.153,596** m, com azimute de **130°24'34"** e distância de **1,74** m, deste segue até o ponto **P4513** definido pelas coordenadas N: **7.453.125,153** m e E: **446.154,134** m, com azimute de **36°11'36"** e distância de **0,91** m, deste segue até o ponto **P4514** definido pelas coordenadas N: **7.453.127,254** m e E: **446.151,746** m, com azimute de **311°20'17"** e distância de **3,18** m, deste segue até o ponto **P4515** definido pelas coordenadas N: **7.453.132,227** m e E: **446.156,271** m, com azimute de **42°17'39"** e distância de **6,72** m, deste segue até o ponto **P4516** definido pelas coordenadas N: **7.453.136,295** m e E: **446.159,008** m, com azimute de **33°56'33"** e distância de **4,90** m, deste segue até o ponto **P4517** definido pelas coordenadas N: **7.453.150,450** m e E: **446.171,486** m, com azimute de **41°23'48"** e distância de **18,87** m, deste segue até o ponto **P4518** definido pelas coordenadas N: **7.453.168,430** m e E: **446.191,937** m, com azimute de **48°40'41"** e distância de **27,23** m, deste segue até o ponto **P4519** definido pelas coordenadas N: **7.453.171,020** m e E: **446.195,091** m, com azimute de **50°36'33"** e distância de **4,08** m, deste segue até o ponto **P4520** definido pelas coordenadas N: **7.453.172,861** m e E: **446.197,969** m, com azimute de **57°23'33"** e distância de **3,42** m, deste segue até o ponto **P4521** definido pelas coordenadas N: **7.453.178,058** m e E: **446.206,093** m, com azimute de **57°23'33"** e distância de **9,64** m, deste segue até o ponto **P4522** definido pelas coordenadas N: **7.453.179,489** m e E: **446.208,330** m, com azimute de **57°23'33"** e distância de **2,66** m, deste segue até o ponto **P4523** definido pelas coordenadas N: **7.453.180,435** m e E: **446.209,809** m, com azimute de **57°23'33"** e distância de **1,75** m, deste segue até o ponto **P4524** definido pelas coordenadas N: **7.453.184,210** m e E: **446.215,710** m, com azimute de **57°23'33"** e distância de **7,01** m, deste segue até o ponto **P4525** definido pelas coordenadas N: **7.453.186,752** m e E: **446.219,683** m, com

azimute de **57°23'33"** e distância de **4,72** m, deste segue até o ponto **P4526** definido pelas coordenadas N: **7.453.187,569** m e E: **446.220,961** m, com azimute de **57°23'33"** e distância de **1,52** m, deste segue até o ponto **P4527** definido pelas coordenadas N: **7.453.190,667** m e E: **446.225,803** m, com azimute de **57°23'33"** e distância de **5,75** m, deste segue até o ponto **P4528** definido pelas coordenadas N: **7.453.190,906** m e E: **446.226,177** m, com azimute de **57°23'33"** e distância de **0,44** m, deste segue até o ponto **P4529** definido pelas coordenadas N: **7.453.192,757** m e E: **446.229,071** m, com azimute de **57°23'33"** e distância de **3,44** m, deste segue até o ponto **P4530** definido pelas coordenadas N: **7.453.197,900** m e E: **446.237,110** m, com azimute de **57°23'33"** e distância de **9,54** m, deste segue até o ponto **P4531** definido pelas coordenadas N: **7.453.202,439** m e E: **446.248,569** m, com azimute de **68°23'26"** e distância de **12,33** m, deste segue até o ponto **P4532** definido pelas coordenadas N: **7.453.211,780** m e E: **446.272,150** m, com azimute de **68°23'26"** e distância de **25,36** m, deste segue até o ponto **P4533** definido pelas coordenadas N: **7.453.191,840** m e E: **446.296,440** m, com azimute de **129°22'59"** e distância de **31,43** m, deste segue até o ponto **P4534** definido pelas coordenadas N: **7.453.176,920** m e E: **446.322,320** m, com azimute de **119°57'49"** e distância de **29,87** m, deste segue até o ponto **P4535** definido pelas coordenadas N: **7.453.165,900** m e E: **446.336,880** m, com azimute de **127°07'15"** e distância de **18,26** m, deste segue até o ponto **P4536** definido pelas coordenadas N: **7.453.156,270** m e E: **446.360,500** m, com azimute de **112°10'52"** e distância de **25,51** m, deste segue até o ponto **P4537** definido pelas coordenadas N: **7.453.145,320** m e E: **446.381,620** m, com azimute de **117°24'19"** e distância de **23,79** m, deste segue até o ponto **P4538** definido pelas coordenadas N: **7.453.128,320** m e E: **446.404,680** m, com azimute de **126°23'52"** e distância de **28,65** m, deste segue até o ponto **P4539** definido pelas coordenadas N: **7.453.113,830** m e E: **446.400,980** m, com azimute de **194°19'27"** e distância de **14,95** m, deste segue até o ponto **P4540** definido pelas coordenadas N: **7.453.082,620** m e E: **446.426,620** m, com azimute de **140°35'45"** e distância de **40,39** m, deste segue até o ponto **P4541** definido pelas coordenadas N: **7.453.053,100** m e E: **446.432,090** m, com azimute de **169°30'08"** e distância de **30,02** m, deste segue até o ponto **P4542** definido pelas coordenadas N: **7.453.047,530** m e E: **446.445,900** m, com azimute de **111°57'57"** e distância de **14,89** m, deste segue até o ponto **P4543** definido pelas coordenadas N: **7.453.045,370** m e E: **446.461,680** m, com azimute de **97°47'40"** e distância de **15,93** m, deste segue até o ponto **P4544** definido pelas coordenadas N: **7.453.038,800** m e E: **446.476,560** m, com azimute de **113°49'23"** e distância de **16,27** m, deste segue até o ponto **P4545** definido pelas coordenadas N: **7.453.041,640** m e E: **446.501,760** m, com azimute de **83°34'12"** e distância de **25,36** m, deste segue até o ponto **P4546** definido pelas coordenadas N: **7.453.041,740** m e E: **446.524,960** m, com azimute de **89°45'11"** e distância de **23,20** m, deste segue até o ponto **P4547** definido pelas coordenadas N: **7.453.034,670** m e E: **446.558,700** m, com azimute de **101°50'05"** e distância de **34,47** m, deste segue até o ponto **P4548** definido pelas coordenadas N: **7.453.027,090** m e E: **446.566,330** m, com azimute de **134°48'42"** e distância de **10,76** m, deste segue até o ponto **P4549** definido pelas coordenadas N: **7.453.025,570** m e E: **446.576,080** m, com azimute de **98°51'39"** e distância de **9,87** m, deste segue até o ponto **P4550** definido pelas coordenadas N: **7.453.028,980** m e E: **446.585,210** m, com azimute de **69°31'11"** e distância de **9,75** m, deste segue até o ponto **P4551** definido pelas coordenadas N: **7.453.029,640** m e E: **446.596,300** m, com azimute de **86°35'39"** e distância de **11,11** m, deste segue até o ponto **P4552** definido pelas coordenadas N: **7.453.027,200** m e E: **446.611,430** m, com azimute de **99°09'40"** e distância de **15,33** m, deste segue até o ponto **P4553** definido pelas coordenadas N: **7.453.029,400** m e E: **446.624,430** m, com azimute de **80°23'41"** e distância de **13,18** m, deste segue até o ponto **P4554** definido pelas coordenadas N: **7.453.023,130** m e E: **446.628,770** m, com azimute de **145°18'35"** e distância de **7,63** m, deste segue até o ponto **P4555** definido pelas coordenadas N: **7.453.019,170** m e E: **446.633,280** m, com azimute de **131°17'05"** e distância de **6,00** m, deste segue até o ponto **P4556** definido pelas coordenadas N: **7.453.016,300** m e E: **446.634,610** m, com azimute de **155°08'11"** e distância de **3,16** m, deste segue até o ponto **P4557** definido pelas coordenadas N: **7.453.006,430** m e E: **446.634,580** m, com azimute de **180°10'27"** e distância de **9,87** m, deste segue até o ponto **P4558** definido pelas coordenadas N: **7.452.966,910** m e E: **446.638,450** m, com azimute de **174°24'26"** e distância de **39,71** m, deste segue até o ponto **P4559** definido pelas coordenadas N: **7.452.932,430** m e E: **446.664,480** m, com azimute de **142°56'59"** e distância de **43,20** m, deste segue até

o ponto **P4560** definido pelas coordenadas N: **7.452.888,770** m e E: **446.693,410** m, com azimute de **146°28'15"** e distância de **52,37** m, deste segue até o ponto **P4561** definido pelas coordenadas N: **7.452.864,930** m e E: **446.715,300** m, com azimute de **137°26'30"** e distância de **32,37** m, deste segue até o ponto **P4562** definido pelas coordenadas N: **7.452.868,120** m e E: **446.723,420** m, com azimute de **68°33'08"** e distância de **8,72** m, deste segue até o ponto **P4563** definido pelas coordenadas N: **7.452.889,460** m e E: **446.743,660** m, com azimute de **43°29'05"** e distância de **29,41** m, deste segue até o ponto **P4564** definido pelas coordenadas N: **7.452.912,000** m e E: **446.749,450** m, com azimute de **14°24'23"** e distância de **23,27** m, deste segue até o ponto **P4565** definido pelas coordenadas N: **7.452.937,540** m e E: **446.749,470** m, com azimute de **0°02'42"** e distância de **25,54** m, deste segue até o ponto **P4566** definido pelas coordenadas N: **7.452.957,880** m e E: **446.745,790** m, com azimute de **349°44'41"** e distância de **20,67** m, deste segue até o ponto **P4567** definido pelas coordenadas N: **7.452.980,770** m e E: **446.736,760** m, com azimute de **338°28'16"** e distância de **24,61** m, deste segue até o ponto **P4568** definido pelas coordenadas N: **7.453.013,780** m e E: **446.718,960** m, com azimute de **331°39'54"** e distância de **37,50** m, deste segue até o ponto **P4569** definido pelas coordenadas N: **7.453.059,442** m e E: **446.692,398** m, com azimute de **329°48'46"** e distância de **52,83** m, deste segue até o ponto **P4570** definido pelas coordenadas N: **7.453.047,973** m e E: **446.674,710** m, com azimute de **237°02'24"** e distância de **21,08** m, deste segue até o ponto **P4571** definido pelas coordenadas N: **7.453.078,509** m e E: **446.638,909** m, com azimute de **310°27'44"** e distância de **47,05** m, deste segue até o ponto **P4572** definido pelas coordenadas N: **7.453.199,016** m e E: **446.515,602** m, com azimute de **314°20'31"** e distância de **172,41** m, deste segue até o ponto **P4573** definido pelas coordenadas N: **7.453.202,966** m e E: **446.511,688** m, com azimute de **315°15'42"** e distância de **5,56** m, deste segue até o ponto **P4574** definido pelas coordenadas N: **7.453.206,844** m e E: **446.506,409** m, com azimute de **306°18'16"** e distância de **6,55** m, deste segue até o ponto **P4575** definido pelas coordenadas N: **7.453.210,722** m e E: **446.500,089** m, com azimute de **301°32'05"** e distância de **7,41** m, deste segue até o ponto **P4576** definido pelas coordenadas N: **7.453.213,307** m e E: **446.494,380** m, com azimute de **294°21'45"** e distância de **6,27** m, deste segue até o ponto **P4577** definido pelas coordenadas N: **7.453.217,114** m e E: **446.485,188** m, com azimute de **292°29'33"** e distância de **9,95** m, deste segue até o ponto **P4578** definido pelas coordenadas N: **7.453.221,028** m e E: **446.476,067** m, com azimute de **293°13'33"** e distância de **9,92** m, deste segue até o ponto **P4579** definido pelas coordenadas N: **7.453.224,223** m e E: **446.468,706** m, com azimute de **293°28'04"** e distância de **8,02** m, deste segue até o ponto **P4580** definido pelas coordenadas N: **7.453.229,215** m e E: **446.457,179** m, com azimute de **293°24'49"** e distância de **12,56** m, deste segue até o ponto **P4581** definido pelas coordenadas N: **7.453.235,427** m e E: **446.442,637** m, com azimute de **293°07'49"** e distância de **15,81** m, deste segue até o ponto **P4582** definido pelas coordenadas N: **7.453.241,603** m e E: **446.428,130** m, com azimute de **293°03'41"** e distância de **15,77** m, deste segue até o ponto **P4583** definido pelas coordenadas N: **7.453.247,276** m e E: **446.415,131** m, com azimute de **293°34'46"** e distância de **14,18** m, deste segue até o ponto **P4584** definido pelas coordenadas N: **7.453.251,478** m e E: **446.405,185** m, com azimute de **292°53'54"** e distância de **10,80** m, deste segue até o ponto **P4585** definido pelas coordenadas N: **7.453.254,422** m e E: **446.398,147** m, com azimute de **292°42'10"** e distância de **7,63** m, deste segue até o ponto **P4586** definido pelas coordenadas N: **7.453.257,331** m e E: **446.390,893** m, com azimute de **291°51'01"** e distância de **7,81** m, deste segue até o ponto **P4587** definido pelas coordenadas N: **7.453.259,377** m e E: **446.387,303** m, com azimute de **299°40'59"** e distância de **4,13** m, deste segue até o ponto **P4588** definido pelas coordenadas N: **7.453.261,640** m e E: **446.385,651** m, com azimute de **323°51'53"** e distância de **2,80** m, deste segue até o ponto **P4589** definido pelas coordenadas N: **7.453.264,440** m e E: **446.384,645** m, com azimute de **340°15'11"** e distância de **2,98** m, deste segue até o ponto **P4590** definido pelas coordenadas N: **7.453.266,541** m e E: **446.384,412** m, com azimute de **353°39'35"** e distância de **2,11** m, deste segue até o ponto **P4591** definido pelas coordenadas N: **7.453.268,516** m e E: **446.384,627** m, com azimute de **6°13'33"** e distância de **1,99** m, deste segue até o ponto **P4592** definido pelas coordenadas N: **7.453.270,652** m e E: **446.385,723** m, com azimute de **27°08'24"** e distância de **2,40** m, deste segue até o ponto **P4593** definido pelas coordenadas N: **7.453.272,861** m e E: **446.387,285** m, com azimute de **35°16'21"** e distância de **2,70**

m, deste segue até o ponto **P4594** definido pelas coordenadas N: **7.453.274,136** m e E: **446.388,416** m, com azimute de **41°35'00"** e distância de **1,70** m, deste segue até o ponto **P4595** definido pelas coordenadas N: **7.453.274,638** m e E: **446.388,972** m, com azimute de **47°54'39"** e distância de **0,75** m, deste segue até o ponto **P4596** definido pelas coordenadas N: **7.453.278,480** m e E: **446.397,393** m, com azimute de **65°28'24"** e distância de **9,26** m, deste segue até o ponto **P4597** definido pelas coordenadas N: **7.453.282,143** m e E: **446.406,334** m, com azimute de **67°43'27"** e distância de **9,66** m, deste segue até o ponto **P4598** definido pelas coordenadas N: **7.453.285,267** m e E: **446.415,275** m, com azimute de **70°44'27"** e distância de **9,47** m, deste segue até o ponto **P4599** definido pelas coordenadas N: **7.453.285,303** m e E: **446.415,903** m, com azimute de **86°43'46"** e distância de **0,63** m, deste segue até o ponto **P4600** definido pelas coordenadas N: **7.453.284,369** m e E: **446.416,208** m, com azimute de **161°53'46"** e distância de **0,98** m, deste segue até o ponto **P4601** definido pelas coordenadas N: **7.453.284,836** m e E: **446.418,327** m, com azimute de **77°34'27"** e distância de **2,17** m, deste segue até o ponto **P4602** definido pelas coordenadas N: **7.453.285,913** m e E: **446.417,914** m, com azimute de **339°01'35"** e distância de **1,15** m, deste segue até o ponto **P4603** definido pelas coordenadas N: **7.453.286,434** m e E: **446.420,140** m, com azimute de **76°50'12"** e distância de **2,29** m, deste segue até o ponto **P4604** definido pelas coordenadas N: **7.453.287,350** m e E: **446.424,216** m, com azimute de **77°20'15"** e distância de **4,18** m, deste segue até o ponto **P4605** definido pelas coordenadas N: **7.453.289,001** m e E: **446.431,469** m, com azimute de **77°10'16"** e distância de **7,44** m, deste segue até o ponto **P4606** definido pelas coordenadas N: **7.453.290,743** m e E: **446.439,136** m, com azimute de **77°12'06"** e distância de **7,86** m, deste segue até o ponto **P4607** definido pelas coordenadas N: **7.453.292,215** m e E: **446.445,797** m, com azimute de **77°32'12"** e distância de **6,82** m, deste segue até o ponto **P4608** definido pelas coordenadas N: **7.453.293,005** m e E: **446.449,172** m, com azimute de **76°49'39"** e distância de **3,47** m, deste segue até o ponto **P4609** definido pelas coordenadas N: **7.453.293,328** m e E: **446.451,793** m, com azimute de **82°58'18"** e distância de **2,64** m, deste segue até o ponto **P4610** definido pelas coordenadas N: **7.453.292,862** m e E: **446.451,973** m, com azimute de **158°57'45"** e distância de **0,50** m, deste segue até o ponto **P4611** definido pelas coordenadas N: **7.453.293,221** m e E: **446.453,068** m, com azimute de **71°50'50"** e distância de **1,15** m, deste segue até o ponto **P4612** definido pelas coordenadas N: **7.453.293,544** m e E: **446.453,032** m, com azimute de **353°39'35"** e distância de **0,33** m, deste segue até o ponto **P4613** definido pelas coordenadas N: **7.453.293,975** m e E: **446.455,402** m, com azimute de **79°41'43"** e distância de **2,41** m, deste segue até o ponto **P4614** definido pelas coordenadas N: **7.453.296,183** m e E: **446.463,463** m, com azimute de **74°40'48"** e distância de **8,36** m, deste segue até o ponto **P4615** definido pelas coordenadas N: **7.453.298,032** m e E: **446.471,471** m, com azimute de **76°59'46"** e distância de **8,22** m, deste segue até o ponto **P4616** definido pelas coordenadas N: **7.453.298,679** m e E: **446.474,038** m, com azimute de **75°52'10"** e distância de **2,65** m, deste segue até o ponto **P4617** definido pelas coordenadas N: **7.453.298,259** m e E: **446.474,119** m, com azimute de **169°06'52"** e distância de **0,43** m, deste segue até o ponto **P4618** definido pelas coordenadas N: **7.453.298,844** m e E: **446.476,351** m, com azimute de **75°19'18"** e distância de **2,31** m, deste segue até o ponto **P4619** definido pelas coordenadas N: **7.453.299,163** m e E: **446.476,318** m, com azimute de **354°05'38"** e distância de **0,32** m, deste segue até o ponto **P4620** definido pelas coordenadas N: **7.453.300,330** m e E: **446.483,105** m, com azimute de **80°14'35"** e distância de **6,89** m, deste segue até o ponto **P4621** definido pelas coordenadas N: **7.453.301,641** m e E: **446.489,622** m, com azimute de **78°37'46"** e distância de **6,65** m, deste segue até o ponto **P4622** definido pelas coordenadas N: **7.453.303,508** m e E: **446.499,766** m, com azimute de **79°34'13"** e distância de **10,31** m, deste segue até o ponto **P4623** definido pelas coordenadas N: **7.453.305,214** m e E: **446.508,582** m, com azimute de **79°02'58"** e distância de **8,98** m, deste segue até o ponto **P4624** definido pelas coordenadas N: **7.453.307,099** m e E: **446.518,367** m, com azimute de **79°05'42"** e distância de **9,96** m, deste segue até o ponto **P4625** definido pelas coordenadas N: **7.453.309,164** m e E: **446.529,067** m, com azimute de **79°04'44"** e distância de **10,90** m, deste segue até o ponto **P4626** definido pelas coordenadas N: **7.453.309,828** m e E: **446.531,652** m, com azimute de **75°35'24"** e distância de **2,67** m, deste segue até o ponto **P4627** definido pelas coordenadas N: **7.453.309,218** m e E: **446.531,688** m, com azimute de **176°38'01"** e distância de **0,61** m, deste segue até o ponto **P4628** definido pelas coordenadas N: **7.453.309,702** m e E: **446.533,825** m, com azimute de **77°13'00"** e distância de **2,19** m, deste segue até o ponto **P4629** definido pelas coordenadas N: **7.453.310,151** m e E: **446.533,789** m, com

azimute de **355°25'34"** e distância de **0,45** m, deste segue até o ponto **P4630** definido pelas coordenadas N: **7.453.311,677** m e E: **446.541,976** m, com azimute de **79°26'28"** e distância de **8,33** m, deste segue até o ponto **P4631** definido pelas coordenadas N: **7.453.313,167** m e E: **446.549,193** m, com azimute de **78°20'03"** e distância de **7,37** m, deste segue até o ponto **P4632** definido pelas coordenadas N: **7.453.314,676** m e E: **446.556,698** m, com azimute de **78°38'14"** e distância de **7,65** m, deste segue até o ponto **P4633** definido pelas coordenadas N: **7.453.316,668** m e E: **446.565,711** m, com azimute de **77°31'54"** e distância de **9,23** m, deste segue até o ponto **P4634** definido pelas coordenadas N: **7.453.318,697** m e E: **446.572,893** m, com azimute de **74°13'30"** e distância de **7,46** m, deste segue até o ponto **P4635** definido pelas coordenadas N: **7.453.320,744** m e E: **446.578,862** m, com azimute de **71°04'31"** e distância de **6,31** m, deste segue até o ponto **P4636** definido pelas coordenadas N: **7.453.321,372** m e E: **446.580,478** m, com azimute de **68°44'58"** e distância de **1,73** m, deste segue até o ponto **P4637** definido pelas coordenadas N: **7.453.321,974** m e E: **446.582,022** m, com azimute de **68°43'02"** e distância de **1,66** m, deste segue até o ponto **P4638** definido pelas coordenadas N: **7.453.322,988** m e E: **446.584,401** m, com azimute de **66°54'21"** e distância de **2,59** m, deste segue até o ponto **P4639** definido pelas coordenadas N: **7.453.323,320** m e E: **446.585,272** m, com azimute de **69°07'16"** e distância de **0,93** m, deste segue até o ponto **P4640** definido pelas coordenadas N: **7.453.323,868** m e E: **446.587,085** m, com azimute de **73°11'48"** e distância de **1,89** m, deste segue até o ponto **P4641** definido pelas coordenadas N: **7.453.324,173** m e E: **446.588,674** m, com azimute de **79°07'35"** e distância de **1,62** m, deste segue até o ponto **P4642** definido pelas coordenadas N: **7.453.324,326** m e E: **446.589,778** m, com azimute de **82°07'51"** e distância de **1,11** m, deste segue até o ponto **P4643** definido pelas coordenadas N: **7.453.324,263** m e E: **446.591,215** m, com azimute de **92°30'18"** e distância de **1,44** m, deste segue até o ponto **P4644** definido pelas coordenadas N: **7.453.324,101** m e E: **446.592,481** m, com azimute de **97°16'30"** e distância de **1,28** m, deste segue até o ponto **P4645** definido pelas coordenadas N: **7.453.323,724** m e E: **446.594,186** m, com azimute de **102°27'54"** e distância de **1,75** m, deste segue até o ponto **P4646** definido pelas coordenadas N: **7.453.323,204** m e E: **446.595,802** m, com azimute de **107°51'36"** e distância de **1,70** m, deste segue até o ponto **P4647** definido pelas coordenadas N: **7.453.322,486** m e E: **446.597,651** m, com azimute de **111°13'25"** e distância de **1,98** m, deste segue até o ponto **P4648** definido pelas coordenadas N: **7.453.321,839** m e E: **446.599,132** m, com azimute de **113°34'29"** e distância de **1,62** m, deste segue até o ponto **P4649** definido pelas coordenadas N: **7.453.320,762** m e E: **446.601,350** m, com azimute de **115°54'43"** e distância de **2,47** m, deste segue até o ponto **P4650** definido pelas coordenadas N: **7.453.319,505** m e E: **446.603,962** m, com azimute de **115°41'32"** e distância de **2,90** m, deste segue até o ponto **P4651** definido pelas coordenadas N: **7.453.318,410** m e E: **446.605,874** m, com azimute de **119°48'10"** e distância de **2,20** m, deste segue até o ponto **P4652** definido pelas coordenadas N: **7.453.318,177** m e E: **446.606,592** m, com azimute de **108°00'15"** e distância de **0,76** m, deste segue até o ponto **P4653** definido pelas coordenadas N: **7.453.318,428** m e E: **446.606,538** m, com azimute de **347°54'19"** e distância de **0,26** m, deste segue até o ponto **P4654** definido pelas coordenadas N: **7.453.319,469** m e E: **446.607,221** m, com azimute de **33°13'54"** e distância de **1,24** m, deste segue até o ponto **P4655** definido pelas coordenadas N: **7.453.319,864** m e E: **446.608,172** m, com azimute de **67°27'25"** e distância de **1,03** m, deste segue até o ponto **P4656** definido pelas coordenadas N: **7.453.319,882** m e E: **446.610,093** m, com azimute de **89°27'52"** e distância de **1,92** m, deste segue até o ponto **P4657** definido pelas coordenadas N: **7.453.318,679** m e E: **446.615,049** m, com azimute de **103°38'41"** e distância de **5,10** m, deste segue até o ponto **P4658** definido pelas coordenadas N: **7.453.317,351** m e E: **446.622,589** m, com azimute de **99°59'33"** e distância de **7,66** m, deste segue até o ponto **P4659** definido pelas coordenadas N: **7.453.315,268** m e E: **446.628,119** m, com azimute de **110°38'15"** e distância de **5,91** m, deste segue até o ponto **P4660** definido pelas coordenadas N: **7.453.314,800** m e E: **446.630,208** m, com azimute de **102°37'25"** e distância de **2,14** m, deste segue até o ponto **P4661** definido pelas coordenadas N: **7.453.314,258** m e E: **446.633,115** m, com azimute de **100°33'32"** e distância de **2,96** m, deste segue até o ponto **P4662** definido pelas coordenadas N: **7.453.313,404** m e E: **446.637,301** m, com azimute de **101°32'05"** e distância de **4,27** m, deste segue até o ponto **P4663** definido pelas coordenadas N: **7.453.312,892** m e E: **446.642,640** m, com azimute de **95°29'01"** e distância de **5,36** m, deste segue até o ponto **P4664** definido pelas coordenadas N: **7.453.312,849** m e E:

446.646,740 m, com azimute de $90^{\circ}35'49''$ e distância de 4,10 m, deste segue até o ponto **P4665** definido pelas coordenadas N: 7.453.313,233 m e E: 446.650,114 m, com azimute de $83^{\circ}30'02''$ e distância de 3,40 m, deste segue até o ponto **P4666** definido pelas coordenadas N: 7.453.314,088 m e E: 446.653,830 m, com azimute de $77^{\circ}03'13''$ e distância de 3,81 m, deste segue até o ponto **P4667** definido pelas coordenadas N: 7.453.315,785 m e E: 446.658,497 m, com azimute de $70^{\circ}00'23''$ e distância de 4,97 m, deste segue até o ponto **P4668** definido pelas coordenadas N: 7.453.318,071 m e E: 446.663,110 m, com azimute de $63^{\circ}38'51''$ e distância de 5,15 m, deste segue até o ponto **P4669** definido pelas coordenadas N: 7.453.322,299 m e E: 446.669,816 m, com azimute de $57^{\circ}45'56''$ e distância de 7,93 m, deste segue até o ponto **P4670** definido pelas coordenadas N: 7.453.324,648 m e E: 446.673,489 m, com azimute de $57^{\circ}23'59''$ e distância de 4,36 m, deste segue até o ponto **P4671** definido pelas coordenadas N: 7.453.323,922 m e E: 446.674,001 m, com azimute de $144^{\circ}46'57''$ e distância de 0,89 m, deste segue até o ponto **P4672** definido pelas coordenadas N: 7.453.325,289 m e E: 446.676,222 m, com azimute de $58^{\circ}23'33''$ e distância de 2,61 m, deste segue até o ponto **P4673** definido pelas coordenadas N: 7.453.326,047 m e E: 446.675,689 m, com azimute de $324^{\circ}50'45''$ e distância de 0,93 m, deste segue até o ponto **P4674** definido pelas coordenadas N: 7.453.332,379 m e E: 446.685,427 m, com azimute de $56^{\circ}58'02''$ e distância de 11,62 m, deste segue até o ponto **P4675** definido pelas coordenadas N: 7.453.344,008 m e E: 446.703,460 m, com azimute de $57^{\circ}11'01''$ e distância de 21,46 m, deste segue até o ponto **P4676** definido pelas coordenadas N: 7.453.343,346 m e E: 446.703,943 m, com azimute de $143^{\circ}56'20''$ e distância de 0,82 m, deste segue até o ponto **P4677** definido pelas coordenadas N: 7.453.344,584 m e E: 446.705,993 m, com azimute de $58^{\circ}51'40''$ e distância de 2,40 m, deste segue até o ponto **P4678** definido pelas coordenadas N: 7.453.345,332 m e E: 446.705,502 m, com azimute de $326^{\circ}41'22''$ e distância de 0,89 m, deste segue até o ponto **P4679** definido pelas coordenadas N: 7.453.349,389 m e E: 446.711,631 m, com azimute de $56^{\circ}29'41''$ e distância de 7,35 m, deste segue até o ponto **P4680** definido pelas coordenadas N: 7.453.353,469 m e E: 446.718,252 m, com azimute de $58^{\circ}21'42''$ e distância de 7,78 m, deste segue até o ponto **P4681** definido pelas coordenadas N: 7.453.356,864 m e E: 446.724,530 m, com azimute de $61^{\circ}35'41''$ e distância de 7,14 m, deste segue até o ponto **P4682** definido pelas coordenadas N: 7.453.358,637 m e E: 446.728,310 m, com azimute de $64^{\circ}52'37''$ e distância de 4,18 m, deste segue até o ponto **P4683** definido pelas coordenadas N: 7.453.363,442 m e E: 446.741,861 m, com azimute de $70^{\circ}28'30''$ e distância de 14,38 m, deste segue até o ponto **P4684** definido pelas coordenadas N: 7.453.362,616 m e E: 446.742,036 m, com azimute de $168^{\circ}02'02''$ e distância de 0,84 m, deste segue até o ponto **P4685** definido pelas coordenadas N: 7.453.363,282 m e E: 446.744,317 m, com azimute de $73^{\circ}43'47''$ e distância de 2,38 m, deste segue até o ponto **P4686** definido pelas coordenadas N: 7.453.364,143 m e E: 446.744,171 m, com azimute de $350^{\circ}21'31''$ e distância de 0,87 m, deste segue até o ponto **P4687** definido pelas coordenadas N: 7.453.365,471 m e E: 446.751,119 m, com azimute de $79^{\circ}10'59''$ e distância de 7,07 m, deste segue até o ponto **P4688** definido pelas coordenadas N: 7.453.365,300 m e E: 446.753,297 m, com azimute de $94^{\circ}29'05''$ e distância de 2,19 m, deste segue até o ponto **P4689** definido pelas coordenadas N: 7.453.364,873 m e E: 446.760,900 m, com azimute de $93^{\circ}12'56''$ e distância de 7,61 m, deste segue até o ponto **P4690** definido pelas coordenadas N: 7.453.363,421 m e E: 446.775,550 m, com azimute de $95^{\circ}39'39''$ e distância de 14,72 m, deste segue até o ponto **P4691** definido pelas coordenadas N: 7.453.362,588 m e E: 446.775,615 m, com azimute de $175^{\circ}36'05''$ e distância de 0,84 m, deste segue até o ponto **P4692** definido pelas coordenadas N: 7.453.362,417 m e E: 446.778,113 m, com azimute de $93^{\circ}54'42''$ e distância de 2,50 m, deste segue até o ponto **P4693** definido pelas coordenadas N: 7.453.363,186 m e E: 446.778,199 m, com azimute de $6^{\circ}20'25''$ e distância de 0,77 m, deste segue até o ponto **P4694** definido pelas coordenadas N: 7.453.361,691 m e E: 446.796,864 m, com azimute de $94^{\circ}34'45''$ e distância de 18,73 m, deste segue até o ponto **P4695** definido pelas coordenadas N: 7.453.360,559 m e E: 446.809,849 m, com azimute de $94^{\circ}58'55''$ e distância de 13,03 m, deste segue até o ponto **P4696** definido pelas coordenadas N: 7.453.359,961 m e E: 446.815,946 m, com azimute de $95^{\circ}36'05''$ e distância de 6,13 m, deste segue até o ponto **P4697** definido pelas coordenadas N: 7.453.359,171 m e E: 446.815,935 m, com azimute de $180^{\circ}46'27''$ e distância de 0,79 m, deste segue até o ponto **P4698** definido pelas coordenadas N: 7.453.359,010 m e E: 446.818,477 m, com azimute de $93^{\circ}36'23''$ e distância de 2,55 m, deste segue até o ponto **P4699** definido pelas coordenadas N: 7.453.359,929 m e E: 446.818,434 m, com azimute de

357°20'13" e distância de 0,92 m, deste segue até o ponto P4700 definido pelas coordenadas N: 7.453.358,135 m e E: 446.839,534 m, com azimute de 94°51'35" e distância de 21,18 m, deste segue até o ponto P4701 definido pelas coordenadas N: 7.453.357,644 m e E: 446.845,620 m, com azimute de 94°36'50" e distância de 6,11 m, deste segue até o ponto P4702 definido pelas coordenadas N: 7.453.356,939 m e E: 446.855,765 m, com azimute de 93°58'27" e distância de 10,17 m, deste segue até o ponto P4703 definido pelas coordenadas N: 7.453.355,978 m e E: 446.855,594 m, com azimute de 190°04'50" e distância de 0,98 m, deste segue até o ponto P4704 definido pelas coordenadas N: 7.453.355,860 m e E: 446.858,199 m, com azimute de 92°34'53" e distância de 2,61 m, deste segue até o ponto P4705 definido pelas coordenadas N: 7.453.356,651 m e E: 446.858,199 m, com azimute de 0°00'00" e distância de 0,79 m, deste segue até o ponto P4706 definido pelas coordenadas N: 7.453.355,626 m e E: 446.871,291 m, com azimute de 94°28'38" e distância de 13,13 m, deste segue até o ponto P4707 definido pelas coordenadas N: 7.453.355,647 m e E: 446.874,035 m, com azimute de 89°33'15" e distância de 2,74 m, deste segue até o ponto P4708 definido pelas coordenadas N: 7.453.355,754 m e E: 446.876,736 m, com azimute de 87°44'11" e distância de 2,70 m, deste segue até o ponto P4709 definido pelas coordenadas N: 7.453.356,309 m e E: 446.879,940 m, com azimute de 80°09'59" e distância de 3,25 m, deste segue até o ponto P4710 definido pelas coordenadas N: 7.453.356,864 m e E: 446.881,947 m, com azimute de 74°32'20" e distância de 2,08 m, deste segue até o ponto P4711 definido pelas coordenadas N: 7.453.357,217 m e E: 446.883,987 m, com azimute de 80°11'51" e distância de 2,07 m, deste segue até o ponto P4712 definido pelas coordenadas N: 7.453.356,480 m e E: 446.884,265 m, com azimute de 159°21'11" e distância de 0,79 m, deste segue até o ponto P4713 definido pelas coordenadas N: 7.453.357,377 m e E: 446.886,763 m, com azimute de 70°15'11" e distância de 2,65 m, deste segue até o ponto P4714 definido pelas coordenadas N: 7.453.358,210 m e E: 446.886,422 m, com azimute de 337°41'38" e distância de 0,90 m, deste segue até o ponto P4715 definido pelas coordenadas N: 7.453.358,402 m e E: 446.887,084 m, com azimute de 73°48'39" e distância de 0,69 m, deste segue até o ponto P4716 definido pelas coordenadas N: 7.453.359,085 m e E: 446.888,472 m, com azimute de 63°47'19" e distância de 1,55 m, deste segue até o ponto P4717 definido pelas coordenadas N: 7.453.359,811 m e E: 446.889,774 m, com azimute de 60°51'57" e distância de 1,49 m, deste segue até o ponto P4718 definido pelas coordenadas N: 7.453.360,602 m e E: 446.891,056 m, com azimute de 58°20'21" e distância de 1,51 m, deste segue até o ponto P4719 definido pelas coordenadas N: 7.453.362,993 m e E: 446.893,853 m, com azimute de 49°28'15" e distância de 3,68 m, deste segue até o ponto P4720 definido pelas coordenadas N: 7.453.364,446 m e E: 446.895,477 m, com azimute de 48°10'47" e distância de 2,18 m, deste segue até o ponto P4721 definido pelas coordenadas N: 7.453.367,414 m e E: 446.897,740 m, com azimute de 37°19'44" e distância de 3,73 m, deste segue até o ponto P4722 definido pelas coordenadas N: 7.453.369,179 m e E: 446.898,819 m, com azimute de 31°26'49" e distância de 2,07 m, deste segue até o ponto P4723 definido pelas coordenadas N: 7.453.370,201 m e E: 446.899,445 m, com azimute de 31°26'49" e distância de 1,20 m, deste segue até o ponto P4724 definido pelas coordenadas N: 7.453.373,044 m e E: 446.901,073 m, com azimute de 29°48'36" e distância de 3,28 m, deste segue até o ponto P4725 definido pelas coordenadas N: 7.453.372,882 m e E: 446.901,756 m, com azimute de 103°19'28" e distância de 0,70 m, deste segue até o ponto P4726 definido pelas coordenadas N: 7.453.375,001 m e E: 446.902,456 m, com azimute de 18°17'21" e distância de 2,23 m, deste segue até o ponto P4727 definido pelas coordenadas N: 7.453.375,234 m e E: 446.901,935 m, com azimute de 294°08'44" e distância de 0,57 m, deste segue até o ponto P4728 definido pelas coordenadas N: 7.453.377,874 m e E: 446.902,564 m, com azimute de 13°23'33" e distância de 2,71 m, deste segue até o ponto P4729 definido pelas coordenadas N: 7.453.380,423 m e E: 446.903,012 m, com azimute de 9°59'06" e distância de 2,59 m, deste segue até o ponto P4730 definido pelas coordenadas N: 7.453.384,606 m e E: 446.903,515 m, com azimute de 6°51'09" e distância de 4,21 m, deste segue até o ponto P4731 definido pelas coordenadas N: 7.453.390,118 m e E: 446.904,054 m, com azimute de 5°34'52" e distância de 5,54 m, deste segue até o ponto P4732 definido pelas coordenadas N: 7.453.396,025 m e E: 446.904,431 m, com azimute de 3°39'08" e distância de 5,92 m, deste segue até o ponto P4733 definido pelas coordenadas N: 7.453.401,070 m e E: 446.904,880 m, com azimute de 5°05'03" e distância de 5,06 m, deste segue até o ponto P4734 definido pelas coordenadas N: 7.453.406,169 m e E: 446.905,131 m, com azimute de 2°49'20" e distância de 5,11 m, deste segue até o ponto P4735 definido pelas coordenadas N:

7.453.412,794 m e E: 446.905,616 m, com azimute de 4°11'06" e distância de 6,64 m, deste segue até o ponto P4736 definido pelas coordenadas N: 7.453.418,701 m e E: 446.906,118 m, com azimute de 4°51'52" e distância de 5,93 m, deste segue até o ponto P4737 definido pelas coordenadas N: 7.453.424,859 m e E: 446.906,675 m, com azimute de 5°09'51" e distância de 6,18 m, deste segue até o ponto P4738 definido pelas coordenadas N: 7.453.430,784 m e E: 446.907,070 m, com azimute de 3°48'51" e distância de 5,94 m, deste segue até o ponto P4739 definido pelas coordenadas N: 7.453.437,337 m e E: 446.907,519 m, com azimute de 3°55'06" e distância de 6,57 m, deste segue até o ponto P4740 definido pelas coordenadas N: 7.453.443,639 m e E: 446.908,129 m, com azimute de 5°31'58" e distância de 6,33 m, deste segue até o ponto P4741 definido pelas coordenadas N: 7.453.447,894 m e E: 446.908,488 m, com azimute de 4°49'25" e distância de 4,27 m, deste segue até o ponto P4742 definido pelas coordenadas N: 7.453.450,623 m e E: 446.908,668 m, com azimute de 3°45'51" e distância de 2,73 m, deste segue até o ponto P4743 definido pelas coordenadas N: 7.453.452,939 m e E: 446.908,722 m, com azimute de 1°19'56" e distância de 2,32 m, deste segue até o ponto P4744 definido pelas coordenadas N: 7.453.456,261 m e E: 446.909,260 m, com azimute de 9°12'40" e distância de 3,36 m, deste segue até o ponto P4745 definido pelas coordenadas N: 7.453.459,780 m e E: 446.909,440 m, com azimute de 2°55'15" e distância de 3,52 m, deste segue até o ponto P4746 definido pelas coordenadas N: 7.453.463,873 m e E: 446.909,619 m, com azimute de 2°30'41" e distância de 4,10 m, deste segue até o ponto P4747 definido pelas coordenadas N: 7.453.468,487 m e E: 446.909,889 m, com azimute de 3°20'25" e distância de 4,62 m, deste segue até o ponto P4748 definido pelas coordenadas N: 7.453.473,407 m e E: 446.910,302 m, com azimute de 4°47'54" e distância de 4,94 m, deste segue até o ponto P4749 definido pelas coordenadas N: 7.453.477,141 m e E: 446.910,499 m, com azimute de 3°01'38" e distância de 3,74 m, deste segue até o ponto P4750 definido pelas coordenadas N: 7.453.477,321 m e E: 446.910,517 m, com azimute de 5°42'38" e distância de 0,18 m, deste segue até o ponto P4751 definido pelas coordenadas N: 7.453.477,285 m e E: 446.911,038 m, com azimute de 93°56'43" e distância de 0,52 m, deste segue até o ponto P4752 definido pelas coordenadas N: 7.453.479,493 m e E: 446.911,199 m, com azimute de 4°11'06" e distância de 2,21 m, deste segue até o ponto P4753 definido pelas coordenadas N: 7.453.479,691 m e E: 446.910,858 m, com azimute de 300°04'07" e distância de 0,39 m, deste segue até o ponto P4754 definido pelas coordenadas N: 7.453.482,078 m e E: 446.910,948 m, com azimute de 2°09'11" e distância de 2,39 m, deste segue até o ponto P4755 definido pelas coordenadas N: 7.453.487,572 m e E: 446.911,343 m, com azimute de 4°06'44" e distância de 5,51 m, deste segue até o ponto P4756 definido pelas coordenadas N: 7.453.491,163 m e E: 446.911,630 m, com azimute de 4°34'26" e distância de 3,60 m, deste segue até o ponto P4757 definido pelas coordenadas N: 7.453.496,513 m e E: 446.911,954 m, com azimute de 3°27'24" e distância de 5,36 m, deste segue até o ponto P4758 definido pelas coordenadas N: 7.453.502,726 m e E: 446.912,402 m, com azimute de 4°07'58" e distância de 6,23 m, deste segue até o ponto P4759 definido pelas coordenadas N: 7.453.508,058 m e E: 446.912,923 m, com azimute de 5°34'37" e distância de 5,36 m, deste segue até o ponto P4760 definido pelas coordenadas N: 7.453.513,857 m e E: 446.913,246 m, com azimute de 3°11'23" e distância de 5,81 m, deste segue até o ponto P4761 definido pelas coordenadas N: 7.453.521,110 m e E: 446.913,677 m, com azimute de 3°23'59" e distância de 7,27 m, deste segue até o ponto P4762 definido pelas coordenadas N: 7.453.527,233 m e E: 446.914,072 m, com azimute de 3°41'29" e distância de 6,14 m, deste segue até o ponto P4763 definido pelas coordenadas N: 7.453.534,127 m e E: 446.914,198 m, com azimute de 1°02'40" e distância de 6,90 m, deste segue até o ponto P4764 definido pelas coordenadas N: 7.453.539,046 m e E: 446.914,898 m, com azimute de 8°06'03" e distância de 4,97 m, deste segue até o ponto P4765 definido pelas coordenadas N: 7.453.545,725 m e E: 446.914,916 m, com azimute de 0°09'14" e distância de 6,68 m, deste segue até o ponto P4766 definido pelas coordenadas N: 7.453.550,609 m e E: 446.915,257 m, com azimute de 3°59'45" e distância de 4,90 m, deste segue até o ponto P4767 definido pelas coordenadas N: 7.453.552,602 m e E: 446.915,526 m, com azimute de 7°41'46" e distância de 2,01 m, deste segue até o ponto P4768 definido pelas coordenadas N: 7.453.553,571 m e E: 446.915,867 m, com azimute de 19°23'04" e distância de 1,03 m, deste segue até o ponto P4769 definido pelas coordenadas N: 7.453.558,221 m e E: 446.916,262 m, com azimute de 4°51'19" e distância de 4,67 m, deste segue até o ponto P4770 definido pelas coordenadas N: 7.453.560,214 m e E: 446.916,209 m, com azimute de 358°27'07" e distância de 1,99 m, deste segue até o

ponto **P4771** definido pelas coordenadas N: **7.453.561,453** m e E: **446.915,706** m, com azimute de **337°54'46"** e distância de **1,34** m, deste segue até o ponto **P4772** definido pelas coordenadas N: **7.453.562,225** m e E: **446.915,131** m, com azimute de **323°20'38"** e distância de **0,96** m, deste segue até o ponto **P4773** definido pelas coordenadas N: **7.453.562,800** m e E: **446.914,485** m, com azimute de **311°38'01"** e distância de **0,86** m, deste segue até o ponto **P4774** definido pelas coordenadas N: **7.453.563,607** m e E: **446.913,336** m, com azimute de **305°06'43"** e distância de **1,40** m, deste segue até o ponto **P4775** definido pelas coordenadas N: **7.453.564,272** m e E: **446.912,115** m, com azimute de **298°33'05"** e distância de **1,39** m, deste segue até o ponto **P4776** definido pelas coordenadas N: **7.453.565,116** m e E: **446.909,691** m, com azimute de **289°11'44"** e distância de **2,57** m, deste segue até o ponto **P4777** definido pelas coordenadas N: **7.453.566,354** m e E: **446.905,508** m, com azimute de **286°29'46"** e distância de **4,36** m, deste segue até o ponto **P4778** definido pelas coordenadas N: **7.453.568,222** m e E: **446.899,601** m, com azimute de **287°32'32"** e distância de **6,19** m, deste segue até o ponto **P4779** definido pelas coordenadas N: **7.453.569,155** m e E: **446.896,800** m, com azimute de **288°26'06"** e distância de **2,95** m, deste segue até o ponto **P4780** definido pelas coordenadas N: **7.453.570,681** m e E: **446.891,432** m, com azimute de **285°52'10"** e distância de **5,58** m, deste segue até o ponto **P4781** definido pelas coordenadas N: **7.453.572,441** m e E: **446.885,669** m, com azimute de **286°58'38"** e distância de **6,03** m, deste segue até o ponto **P4782** definido pelas coordenadas N: **7.453.574,954** m e E: **446.877,626** m, com azimute de **287°21'14"** e distância de **8,43** m, deste segue até o ponto **P4783** definido pelas coordenadas N: **7.453.582,351** m e E: **446.853,064** m, com azimute de **286°45'39"** e distância de **25,65** m, deste segue até o ponto **P4784** definido pelas coordenadas N: **7.453.590,467** m e E: **446.826,636** m, com azimute de **287°04'12"** e distância de **27,65** m, deste segue até o ponto **P4785** definido pelas coordenadas N: **7.453.596,858** m e E: **446.805,379** m, com azimute de **286°44'05"** e distância de **22,20** m, deste segue até o ponto **P4786** definido pelas coordenadas N: **7.453.598,546** m e E: **446.800,262** m, com azimute de **288°15'14"** e distância de **5,39** m, deste segue até o ponto **P4787** definido pelas coordenadas N: **7.453.601,383** m e E: **446.791,267** m, com azimute de **287°30'13"** e distância de **9,43** m, deste segue até o ponto **P4788** definido pelas coordenadas N: **7.453.603,986** m e E: **446.782,434** m, com azimute de **286°25'16"** e distância de **9,21** m, deste segue até o ponto **P4789** definido pelas coordenadas N: **7.453.604,614** m e E: **446.780,153** m, com azimute de **285°24'28"** e distância de **2,37** m, deste segue até o ponto **P4790** definido pelas coordenadas N: **7.453.606,715** m e E: **446.773,475** m, com azimute de **287°27'33"** e distância de **7,00** m, deste segue até o ponto **P4791** definido pelas coordenadas N: **7.453.607,792** m e E: **446.770,045** m, com azimute de **287°26'22"** e distância de **3,59** m, deste segue até o ponto **P4792** definido pelas coordenadas N: **7.453.608,510** m e E: **446.767,460** m, com azimute de **285°31'27"** e distância de **2,68** m, deste segue até o ponto **P4793** definido pelas coordenadas N: **7.453.608,654** m e E: **446.766,077** m, com azimute de **275°55'53"** e distância de **1,39** m, deste segue até o ponto **P4794** definido pelas coordenadas N: **7.453.608,582** m e E: **446.765,018** m, com azimute de **266°07'17"** e distância de **1,06** m, deste segue até o ponto **P4795** definido pelas coordenadas N: **7.453.608,403** m e E: **446.764,264** m, com azimute de **256°36'27"** e distância de **0,78** m, deste segue até o ponto **P4796** definido pelas coordenadas N: **7.453.607,918** m e E: **446.763,115** m, com azimute de **247°07'35"** e distância de **1,25** m, deste segue até o ponto **P0** definido pelas coordenadas N: **7.453.612,424** m e E: **446.766,193** m, com azimute de **34°19'57"** e distância de **5,46** m, .O perímetro acima descrito encerra uma área de **88,10** ha.

■ ZONA DE USO EXTENSIVO 02 (ZUE-02)

Área: **0,15 ha.**

Perímetro: **151,20 m.**

Inicia-se no ponto **P0** definido pelas coordenadas N:7.453.397,945m e E:446.853,356 m, deste segue até o ponto **P1** definido pelas coordenadas N: **7.453.395,606** m e E: **446.876,944** m, com azimute de **95°39'51"** e distância de **23,70** m, deste segue até o ponto **P2** definido pelas coordenadas N: **7.453.390,928** m e E: **446.894,747** m, com azimute de **104°43'20"** e distância de **18,41** m, deste segue até o ponto **P3** definido pelas coordenadas N: **7.453.378,777** m e E: **446.893,123** m, com azimute de **187°36'44"** e distância de **12,26** m, deste segue até o ponto **P4** definido pelas coordenadas N: **7.453.367,857** m e E: **446.885,923** m, com azimute de **213°23'54"** e distância de **13,08** m, deste segue até o ponto **P5** definido pelas coordenadas N: **7.453.365,343** m e E: **446.884,948** m, com azimute de **201°11'45"** e distância de **2,70** m, deste segue até o ponto **P6** definido pelas coordenadas N: **7.453.364,232** m e E: **446.882,043** m, com azimute de **249°04'32"** e distância de **3,11** m, deste segue até o ponto **P7** definido pelas coordenadas N: **7.453.363,591** m e E: **446.879,951** m, com azimute de **252°58'46"** e distância de **2,19** m, deste segue até o ponto **P8** definido pelas coordenadas N: **7.453.363,527** m e E: **446.879,246** m, com azimute de **264°48'20"** e distância de **0,71** m, deste segue até o ponto **P9** definido pelas coordenadas N: **7.453.363,207** m e E: **446.877,665** m, com azimute de **258°32'28"** e distância de **1,61** m, deste segue até o ponto **P10** definido pelas coordenadas N: **7.453.362,929** m e E: **446.874,953** m, com azimute de **264°09'20"** e distância de **2,73** m, deste segue até o ponto **P11** definido pelas coordenadas N: **7.453.362,801** m e E: **446.872,732** m, com azimute de **266°41'53"** e distância de **2,22** m, deste segue até o ponto **P12** definido pelas coordenadas N: **7.453.362,844** m e E: **446.870,597** m, com azimute de **271°08'45"** e distância de **2,14** m, deste segue até o ponto **P13** definido pelas coordenadas N: **7.453.363,463** m e E: **446.863,955** m, com azimute de **275°19'38"** e distância de **6,67** m, deste segue até o ponto **P14** definido pelas coordenadas N: **7.453.363,890** m e E: **446.858,851** m, com azimute de **274°47'01"** e distância de **5,12** m, deste segue até o ponto **P15** definido pelas coordenadas N: **7.453.365,345** m e E: **446.840,194** m, com azimute de **274°27'29"** e distância de **18,71** m, deste segue até o ponto **P16** definido pelas coordenadas N: **7.453.369,744** m e E: **446.839,551** m, com azimute de **351°41'13"** e distância de **4,45** m, deste segue até o ponto **P0** definido pelas coordenadas N: **7.453.397,945** m e E: **446.853,356** m, com azimute de **26°04'59"** e distância de **31,40** m, .O perímetro acima descrito encerra uma área de **0,15 ha.**

■ ZONA DE USO EXTENSIVO 03 (ZUE-03)

Área: **0,57 Ha.**

Perímetro: **519,33 m.**

Inicia-se no ponto **P0** definido pelas coordenadas N:7.453.500,387m e E:446.679,231 m, deste segue até o ponto **P1** definido pelas coordenadas N: **7.453.472,786** m e E: **446.789,994** m, com azimute de **103°59'33"** e distância de **114,15** m, deste segue até o ponto **P2** definido pelas coordenadas N: **7.453.449,305** m e E: **446.862,911** m, com azimute de **107°50'59"** e distância de **76,60** m, deste segue até o ponto **P3** definido pelas coordenadas N: **7.453.449,111** m e E: **446.865,224** m, com azimute de **94°47'58"** e distância de **2,32** m, deste segue até o ponto **P4** definido pelas coordenadas N: **7.453.439,672** m e E: **446.897,155** m, com azimute de **106°28'03"** e distância de **33,30** m, deste segue até o ponto **P5** definido pelas coordenadas N: **7.453.413,197** m e E: **446.894,522** m, com azimute de **185°40'47"** e distância de **26,61** m, deste segue até o ponto **P6** definido pelas coordenadas N: **7.453.413,394** m e E: **446.888,987** m, com azimute de **272°02'05"**

e distância de **5,54** m, deste segue até o ponto **P7** definido pelas coordenadas N: **7.453.413,582** m e E: **446.885,918** m, com azimute de **273°30'46"** e distância de **3,07** m, deste segue até o ponto **P8** definido pelas coordenadas N: **7.453.415,320** m e E: **446.881,318** m, com azimute de **290°41'42"** e distância de **4,92** m, deste segue até o ponto **P9** definido pelas coordenadas N: **7.453.424,548** m e E: **446.856,892** m, com azimute de **290°41'42"** e distância de **26,11** m, deste segue até o ponto **P10** definido pelas coordenadas N: **7.453.432,224** m e E: **446.836,667** m, com azimute de **290°47'04"** e distância de **21,63** m, deste segue até o ponto **P11** definido pelas coordenadas N: **7.453.442,052** m e E: **446.805,648** m, com azimute de **287°34'50"** e distância de **32,54** m, deste segue até o ponto **P12** definido pelas coordenadas N: **7.453.450,262** m e E: **446.779,736** m, com azimute de **287°34'50"** e distância de **27,18** m, deste segue até o ponto **P13** definido pelas coordenadas N: **7.453.454,507** m e E: **446.764,209** m, com azimute de **285°17'26"** e distância de **16,10** m, deste segue até o ponto **P14** definido pelas coordenadas N: **7.453.477,197** m e E: **446.681,216** m, com azimute de **285°17'26"** e distância de **86,04** m, deste segue até o ponto **P15** definido pelas coordenadas N: **7.453.482,167** m e E: **446.663,036** m, com azimute de **285°17'26"** e distância de **18,85** m, deste segue até o ponto **P0** definido pelas coordenadas N: **7.453.500,387** m e E: **446.679,231** m, com azimute de **41°37'59"** e distância de **24,38** m, .O perímetro acima descrito encerra uma área de **0,57** ha.

■ ZONA DE USO EXTENSIVO 04 (ZUE-04)

Área: **1,80** ha.

Perímetro: **547,31** m.

Inicia-se no ponto **P0** definido pelas coordenadas N:**7.453.543,274**m e E:**446.568,623** m, deste segue até o ponto **P1** definido pelas coordenadas N: **7.453.541,986** m e E: **446.571,641** m, com azimute de **113°06'23"** e distância de **3,28** m, deste segue até o ponto **P2** definido pelas coordenadas N: **7.453.537,880** m e E: **446.576,552** m, com azimute de **129°53'52"** e distância de **6,40** m, deste segue até o ponto **P3** definido pelas coordenadas N: **7.453.530,957** m e E: **446.584,321** m, com azimute de **131°42'26"** e distância de **10,41** m, deste segue até o ponto **P4** definido pelas coordenadas N: **7.453.521,377** m e E: **446.595,350** m, com azimute de **130°58'40"** e distância de **14,61** m, deste segue até o ponto **P5** definido pelas coordenadas N: **7.453.478,814** m e E: **446.643,845** m, com azimute de **131°16'20"** e distância de **64,52** m, deste segue até o ponto **P6** definido pelas coordenadas N: **7.453.477,375** m e E: **446.645,481** m, com azimute de **131°21'51"** e distância de **2,18** m, deste segue até o ponto **P7** definido pelas coordenadas N: **7.453.475,389** m e E: **446.649,164** m, com azimute de **118°19'54"** e distância de **4,18** m, deste segue até o ponto **P8** definido pelas coordenadas N: **7.453.475,041** m e E: **446.651,037** m, com azimute de **100°30'39"** e distância de **1,91** m, deste segue até o ponto **P9** definido pelas coordenadas N: **7.453.474,938** m e E: **446.652,993** m, com azimute de **93°00'46"** e distância de **1,96** m, deste segue até o ponto **P10** definido pelas coordenadas N: **7.453.475,435** m e E: **446.654,906** m, com azimute de **75°25'54"** e distância de **1,98** m, deste segue até o ponto **P11** definido pelas coordenadas N: **7.453.332,943** m e E: **446.622,388** m, com azimute de **192°51'20"** e distância de **146,16** m, deste segue até o ponto **P12** definido pelas coordenadas N: **7.453.334,283** m e E: **446.616,601** m, com azimute de **283°02'01"** e distância de **5,94** m, deste segue até o ponto **P13** definido pelas coordenadas N: **7.453.337,431** m e E: **446.604,800** m, com azimute de **284°56'10"** e distância de **12,21** m, deste segue até o ponto **P14** definido pelas coordenadas N: **7.453.340,451** m e E: **446.598,467** m, com azimute de **295°29'44"** e distância de **7,02** m, deste segue até o ponto **P15** definido pelas coordenadas N: **7.453.343,969** m e E: **446.592,368** m, com azimute de **299°58'32"** e distância de **7,04** m, deste segue até o ponto **P16** definido pelas coordenadas N: **7.453.346,313** m e E: **446.589,522** m, com azimute de **309°28'45"** e distância de **3,69** m, deste segue até o ponto **P17** definido pelas coordenadas N: **7.453.368,343** m e E: **446.572,090** m, com azimute de **321°38'42"** e distância de **28,09** m, deste segue até o ponto **P18** definido pelas coordenadas N: **7.453.400,551** m e E: **446.546,410** m, com azimute de **321°26'06"** e distância de **41,19**

m, deste segue até o ponto **P19** definido pelas coordenadas N: **7.453.426,590** m e E: **446.525,671** m, com azimute de **321°27'47"** e distância de **33,29** m, deste segue até o ponto **P20** definido pelas coordenadas N: **7.453.449,191** m e E: **446.507,979** m, com azimute de **321°56'52"** e distância de **28,70** m, deste segue até o ponto **P21** definido pelas coordenadas N: **7.453.459,256** m e E: **446.499,910** m, com azimute de **321°16'41"** e distância de **12,90** m, deste segue até o ponto **P22** definido pelas coordenadas N: **7.453.462,142** m e E: **446.499,369** m, com azimute de **349°23'28"** e distância de **2,94** m, deste segue até o ponto **P23** definido pelas coordenadas N: **7.453.464,256** m e E: **446.500,534** m, com azimute de **28°51'19"** e distância de **2,41** m, deste segue até o ponto **P0** definido pelas coordenadas N: **7.453.543,274** m e E: **446.568,623** m, com azimute de **40°45'03"** e distância de **104,31** m, .O perímetro acima descrito encerra uma área de **1,80** ha.

■ ZONA DE USO EXTENSIVO 05 (ZUE-05)

Área: **0,01** ha.

Perímetro: **45,56** m.

Inicia-se no ponto **P0** definido pelas coordenadas N: **7.453.694,988**m e E: **446.672,879** m, deste segue até o ponto **P1** definido pelas coordenadas N: **7.453.679,623** m e E: **446.680,325** m, com azimute de **154°08'41"** e distância de **17,07** m, deste segue até o ponto **P2** definido pelas coordenadas N: **7.453.678,577** m e E: **446.672,261** m, com azimute de **262°36'34"** e distância de **8,13** m, deste segue até o ponto **P3** definido pelas coordenadas N: **7.453.679,036** m e E: **446.670,444** m, com azimute de **284°09'44"** e distância de **1,87** m, deste segue até o ponto **P4** definido pelas coordenadas N: **7.453.680,138** m e E: **446.668,803** m, com azimute de **303°53'12"** e distância de **1,98** m, deste segue até o ponto **P5** definido pelas coordenadas N: **7.453.681,534** m e E: **446.667,907** m, com azimute de **327°18'21"** e distância de **1,66** m, deste segue até o ponto **P6** definido pelas coordenadas N: **7.453.683,597** m e E: **446.667,608** m, com azimute de **351°45'34"** e distância de **2,08** m, deste segue até o ponto **P7** definido pelas coordenadas N: **7.453.685,510** m e E: **446.667,656** m, com azimute de **1°25'25"** e distância de **1,91** m, deste segue até o ponto **P8** definido pelas coordenadas N: **7.453.688,741** m e E: **446.669,076** m, com azimute de **23°44'29"** e distância de **3,53** m, deste segue até o ponto **P0** definido pelas coordenadas N: **7.453.694,988** m e E: **446.672,879** m, com azimute de **31°19'46"** e distância de **7,31** m, .O perímetro acima descrito encerra uma área de **0,01** ha.

■ ZONA DE USO EXTENSIVO 06 (ZUE-06)

Área: **14,25** ha.

Perímetro: **2.535,48** m.

Inicia-se no ponto **P0** definido pelas coordenadas N: **7.453.920,293**m e E: **446.486,354** m, deste segue até o ponto **P1** definido pelas coordenadas N: **7.453.867,591** m e E: **446.567,208** m, com azimute de **123°05'50"** e distância de **96,51** m, deste segue até o ponto **P2** definido pelas coordenadas N: **7.453.856,406** m e E: **446.584,432** m, com azimute de **123°00'00"** e distância de **20,54** m, deste segue até o ponto **P3** definido pelas coordenadas N: **7.453.852,256** m e E: **446.590,010** m, com azimute de **126°39'01"** e distância de **6,95** m, deste segue até o ponto **P4** definido pelas coordenadas N: **7.453.847,711** m e E: **446.595,071** m, com azimute de **131°55'14"** e distância de **6,80** m, deste segue até o ponto **P5** definido pelas coordenadas N: **7.453.842,630** m e E: **446.600,264** m, com azimute de **134°22'47"** e distância de **7,26** m, deste segue até o ponto **P6** definido pelas coordenadas N: **7.453.822,082** m e E: **446.619,024** m, com azimute de **137°36'18"** e distância de **27,82** m, deste segue até o ponto **P7** definido pelas coordenadas N: **7.453.814,647** m e E:

446.624,770 m, com azimute de **142°17'56"** e distância de **9,40** m, deste segue até o ponto **P8** definido pelas coordenadas N: **7.453.803,403** m e E: **446.632,530** m, com azimute de **145°23'25"** e distância de **13,66** m, deste segue até o ponto **P9** definido pelas coordenadas N: **7.453.797,188** m e E: **446.635,888** m, com azimute de **151°36'48"** e distância de **7,06** m, deste segue até o ponto **P10** definido pelas coordenadas N: **7.453.790,916** m e E: **446.638,817** m, com azimute de **154°58'20"** e distância de **6,92** m, deste segue até o ponto **P11** definido pelas coordenadas N: **7.453.775,238** m e E: **446.644,635** m, com azimute de **159°38'19"** e distância de **16,72** m, deste segue até o ponto **P12** definido pelas coordenadas N: **7.453.748,567** m e E: **446.653,212** m, com azimute de **162°10'24"** e distância de **28,02** m, deste segue até o ponto **P13** definido pelas coordenadas N: **7.453.744,298** m e E: **446.649,457** m, com azimute de **221°19'40"** e distância de **5,69** m, deste segue até o ponto **P14** definido pelas coordenadas N: **7.453.702,388** m e E: **446.610,738** m, com azimute de **222°44'02"** e distância de **57,06** m, deste segue até o ponto **P15** definido pelas coordenadas N: **7.453.601,393** m e E: **446.515,131** m, com azimute de **223°25'49"** e distância de **139,07** m, deste segue até o ponto **P16** definido pelas coordenadas N: **7.453.598,340** m e E: **446.519,192** m, com azimute de **126°56'02"** e distância de **5,08** m, deste segue até o ponto **P17** definido pelas coordenadas N: **7.453.594,099** m e E: **446.515,426** m, com azimute de **221°36'21"** e distância de **5,67** m, deste segue até o ponto **P18** definido pelas coordenadas N: **7.453.557,846** m e E: **446.483,649** m, com azimute de **221°14'08"** e distância de **48,21** m, deste segue até o ponto **P19** definido pelas coordenadas N: **7.453.525,760** m e E: **446.453,357** m, com azimute de **223°21'11"** e distância de **44,13** m, deste segue até o ponto **P20** definido pelas coordenadas N: **7.453.531,896** m e E: **446.443,721** m, com azimute de **302°29'12"** e distância de **11,42** m, deste segue até o ponto **P21** definido pelas coordenadas N: **7.453.492,289** m e E: **446.408,494** m, com azimute de **221°39'00"** e distância de **53,01** m, deste segue até o ponto **P22** definido pelas coordenadas N: **7.453.484,363** m e E: **446.417,219** m, com azimute de **132°15'06"** e distância de **11,79** m, deste segue até o ponto **P23** definido pelas coordenadas N: **7.453.451,741** m e E: **446.447,054** m, com azimute de **137°33'17"** e distância de **44,21** m, deste segue até o ponto **P24** definido pelas coordenadas N: **7.453.450,630** m e E: **446.460,865** m, com azimute de **94°35'53"** e distância de **13,86** m, deste segue até o ponto **P25** definido pelas coordenadas N: **7.453.467,149** m e E: **446.473,690** m, com azimute de **37°49'32"** e distância de **20,91** m, deste segue até o ponto **P26** definido pelas coordenadas N: **7.453.452,425** m e E: **446.475,673** m, com azimute de **172°19'53"** e distância de **14,86** m, deste segue até o ponto **P27** definido pelas coordenadas N: **7.453.446,661** m e E: **446.478,464** m, com azimute de **154°09'19"** e distância de **6,40** m, deste segue até o ponto **P28** definido pelas coordenadas N: **7.453.335,786** m e E: **446.565,456** m, com azimute de **141°52'57"** e distância de **140,93** m, deste segue até o ponto **P29** definido pelas coordenadas N: **7.453.326,220** m e E: **446.572,031** m, com azimute de **145°30'02"** e distância de **11,61** m, deste segue até o ponto **P30** definido pelas coordenadas N: **7.453.341,545** m e E: **446.544,980** m, com azimute de **299°31'58"** e distância de **31,09** m, deste segue até o ponto **P31** definido pelas coordenadas N: **7.453.403,074** m e E: **446.424,457** m, com azimute de **297°02'42"** e distância de **135,32** m, deste segue até o ponto **P32** definido pelas coordenadas N: **7.453.406,481** m e E: **446.422,212** m, com azimute de **326°36'59"** e distância de **4,08** m, deste segue até o ponto **P33** definido pelas coordenadas N: **7.453.408,161** m e E: **446.421,105** m, com azimute de **326°36'59"** e distância de **2,01** m, deste segue até o ponto **P34** definido pelas coordenadas N: **7.453.398,038** m e E: **446.402,046** m, com azimute de **242°01'33"** e distância de **21,58** m, deste segue até o ponto **P35** definido pelas coordenadas N: **7.453.393,061** m e E: **446.393,570** m, com azimute de **239°34'52"** e distância de **9,83** m, deste segue até o ponto **P36** definido pelas coordenadas N: **7.453.391,935** m e E: **446.391,100** m, com azimute de **245°29'33"** e distância de **2,71** m, deste segue até o ponto **P37** definido pelas coordenadas N: **7.453.391,439** m e E: **446.388,969** m, com azimute de **256°53'12"** e distância de **2,19** m, deste segue até o ponto **P38** definido pelas coordenadas N: **7.453.391,560** m e E: **446.385,990** m, com azimute de **272°19'40"** e distância de **2,98** m, deste segue até o ponto **P39** definido pelas coordenadas N: **7.453.392,553** m e E: **446.382,067** m, com azimute de **284°12'09"** e distância de **4,05** m, deste segue até o ponto **P40** definido pelas coordenadas N: **7.453.394,321** m e E: **446.377,126** m, com azimute de **289°41'22"** e distância de **5,25** m, deste segue até o ponto **P41** definido pelas coordenadas N: **7.453.396,016** m e E: **446.373,445** m, com azimute de **294°43'38"** e distância de **4,05** m, deste segue até o ponto **P42** definido pelas coordenadas N: **7.453.397,711** m e E: **446.371,895** m, com azimute de **317°33'50"** e distância de **2,30** m, deste segue até o

ponto **P43** definido pelas coordenadas N: **7.453.400,520** m e E: **446.369,910** m, com azimute de **324°44'37"** e distância de **3,44** m, deste segue até o ponto **P44** definido pelas coordenadas N: **7.453.405,243** m e E: **446.367,270** m, com azimute de **330°47'45"** e distância de **5,41** m, deste segue até o ponto **P45** definido pelas coordenadas N: **7.453.409,432** m e E: **446.363,807** m, com azimute de **320°25'24"** e distância de **5,44** m, deste segue até o ponto **P46** definido pelas coordenadas N: **7.453.410,522** m e E: **446.361,482** m, com azimute de **295°06'53"** e distância de **2,57** m, deste segue até o ponto **P47** definido pelas coordenadas N: **7.453.411,816** m e E: **446.358,197** m, com azimute de **291°30'22"** e distância de **3,53** m, deste segue até o ponto **P48** definido pelas coordenadas N: **7.453.412,413** m e E: **446.351,761** m, com azimute de **275°17'31"** e distância de **6,46** m, deste segue até o ponto **P49** definido pelas coordenadas N: **7.453.414,506** m e E: **446.347,897** m, com azimute de **298°26'35"** e distância de **4,39** m, deste segue até o ponto **P50** definido pelas coordenadas N: **7.453.417,726** m e E: **446.345,401** m, com azimute de **322°13'28"** e distância de **4,07** m, deste segue até o ponto **P51** definido pelas coordenadas N: **7.453.420,624** m e E: **446.344,757** m, com azimute de **347°28'16"** e distância de **2,97** m, deste segue até o ponto **P52** definido pelas coordenadas N: **7.453.425,374** m e E: **446.343,147** m, com azimute de **341°16'27"** e distância de **5,02** m, deste segue até o ponto **P53** definido pelas coordenadas N: **7.453.428,192** m e E: **446.341,537** m, com azimute de **330°15'18"** e distância de **3,25** m, deste segue até o ponto **P54** definido pelas coordenadas N: **7.453.431,090** m e E: **446.337,391** m, com azimute de **304°57'17"** e distância de **5,06** m, deste segue até o ponto **P55** definido pelas coordenadas N: **7.453.432,338** m e E: **446.333,446** m, com azimute de **287°33'13"** e distância de **4,14** m, deste segue até o ponto **P56** definido pelas coordenadas N: **7.453.432,459** m e E: **446.328,012** m, com azimute de **271°16'23"** e distância de **5,44** m, deste segue até o ponto **P57** definido pelas coordenadas N: **7.453.432,016** m e E: **446.323,785** m, com azimute de **264°01'10"** e distância de **4,25** m, deste segue até o ponto **P58** definido pelas coordenadas N: **7.453.430,486** m e E: **446.320,766** m, com azimute de **243°07'49"** e distância de **3,38** m, deste segue até o ponto **P59** definido pelas coordenadas N: **7.453.426,783** m e E: **446.314,688** m, com azimute de **238°38'50"** e distância de **7,12** m, deste segue até o ponto **P60** definido pelas coordenadas N: **7.453.425,374** m e E: **446.310,623** m, com azimute de **250°53'13"** e distância de **4,30** m, deste segue até o ponto **P61** definido pelas coordenadas N: **7.453.424,730** m e E: **446.307,966** m, com azimute de **256°22'23"** e distância de **2,73** m, deste segue até o ponto **P62** definido pelas coordenadas N: **7.453.426,310** m e E: **446.297,712** m, com azimute de **278°45'38"** e distância de **10,37** m, deste segue até o ponto **P63** definido pelas coordenadas N: **7.453.425,861** m e E: **446.291,196** m, com azimute de **266°03'32"** e distância de **6,53** m, deste segue até o ponto **P64** definido pelas coordenadas N: **7.453.422,942** m e E: **446.288,230** m, com azimute de **225°27'04"** e distância de **4,16** m, deste segue até o ponto **P65** definido pelas coordenadas N: **7.453.420,544** m e E: **446.286,390** m, com azimute de **217°29'51"** e distância de **3,02** m, deste segue até o ponto **P66** definido pelas coordenadas N: **7.453.418,323** m e E: **446.285,203** m, com azimute de **208°08'29"** e distância de **2,52** m, deste segue até o ponto **P67** definido pelas coordenadas N: **7.453.416,800** m e E: **446.282,848** m, com azimute de **237°06'33"** e distância de **2,80** m, deste segue até o ponto **P68** definido pelas coordenadas N: **7.453.415,915** m e E: **446.278,823** m, com azimute de **257°35'33"** e distância de **4,12** m, deste segue até o ponto **P69** definido pelas coordenadas N: **7.453.416,639** m e E: **446.274,878** m, com azimute de **280°24'28"** e distância de **4,01** m, deste segue até o ponto **P70** definido pelas coordenadas N: **7.453.417,203** m e E: **446.271,296** m, com azimute de **278°56'22"** e distância de **3,63** m, deste segue até o ponto **P71** definido pelas coordenadas N: **7.453.417,042** m e E: **446.268,398** m, com azimute de **266°49'13"** e distância de **2,90** m, deste segue até o ponto **P72** definido pelas coordenadas N: **7.453.416,116** m e E: **446.266,425** m, com azimute de **244°51'19"** e distância de **2,18** m, deste segue até o ponto **P73** definido pelas coordenadas N: **7.453.413,298** m e E: **446.262,440** m, com azimute de **234°44'13"** e distância de **4,88** m, deste segue até o ponto **P74** definido pelas coordenadas N: **7.453.410,964** m e E: **446.260,468** m, com azimute de **220°11'31"** e distância de **3,06** m, deste segue até o ponto **P75** definido pelas coordenadas N: **7.453.408,508** m e E: **446.258,455** m, com azimute de **219°20'26"** e distância de **3,17** m, deste segue até o ponto **P76** definido pelas coordenadas N: **7.453.406,818** m e E: **446.256,120** m, com azimute de **234°05'25"** e distância de **2,88** m, deste segue até o ponto **P77** definido pelas coordenadas N: **7.453.405,006** m e E: **446.252,578** m, com azimute de **242°54'59"** e distância de **3,98** m, deste segue até o ponto **P78** definido pelas coordenadas N: **7.453.404,040** m e E: **446.247,506** m, com azimute de **259°12'57"**

e distância de **5,16** m, deste segue até o ponto **P79** definido pelas coordenadas N: **7.453.403,879** m e E: **446.244,528** m, com azimute de **266°54'21"** e distância de **2,98** m, deste segue até o ponto **P80** definido pelas coordenadas N: **7.453.403,960** m e E: **446.243,280** m, com azimute de **273°41'29"** e distância de **1,25** m, deste segue até o ponto **P81** definido pelas coordenadas N: **7.453.405,972** m e E: **446.237,443** m, com azimute de **289°01'32"** e distância de **6,17** m, deste segue até o ponto **P82** definido pelas coordenadas N: **7.453.409,192** m e E: **446.232,573** m, com azimute de **303°28'15"** e distância de **5,84** m, deste segue até o ponto **P83** definido pelas coordenadas N: **7.453.413,338** m e E: **446.226,253** m, com azimute de **303°16'01"** e distância de **7,56** m, deste segue até o ponto **P84** definido pelas coordenadas N: **7.453.416,357** m e E: **446.223,677** m, com azimute de **319°31'29"** e distância de **3,97** m, deste segue até o ponto **P85** definido pelas coordenadas N: **7.453.423,885** m e E: **446.213,211** m, com azimute de **305°43'29"** e distância de **12,89** m, deste segue até o ponto **P86** definido pelas coordenadas N: **7.453.427,024** m e E: **446.207,334** m, com azimute de **298°06'48"** e distância de **6,66** m, deste segue até o ponto **P87** definido pelas coordenadas N: **7.453.429,359** m e E: **446.203,027** m, com azimute de **298°27'37"** e distância de **4,90** m, deste segue até o ponto **P88** definido pelas coordenadas N: **7.453.432,136** m e E: **446.193,366** m, com azimute de **286°02'24"** e distância de **10,05** m, deste segue até o ponto **P89** definido pelas coordenadas N: **7.453.434,833** m e E: **446.184,108** m, com azimute de **286°14'28"** e distância de **9,64** m, deste segue até o ponto **P90** definido pelas coordenadas N: **7.453.435,196** m e E: **446.180,445** m, com azimute de **275°38'54"** e distância de **3,68** m, deste segue até o ponto **P91** definido pelas coordenadas N: **7.453.435,518** m e E: **446.177,708** m, com azimute de **276°42'35"** e distância de **2,76** m, deste segue até o ponto **P92** definido pelas coordenadas N: **7.453.428,836** m e E: **446.177,547** m, com azimute de **181°22'49"** e distância de **6,68** m, deste segue até o ponto **P93** definido pelas coordenadas N: **7.453.426,260** m e E: **446.191,233** m, com azimute de **100°39'37"** e distância de **13,93** m, deste segue até o ponto **P94** definido pelas coordenadas N: **7.453.423,683** m e E: **446.200,330** m, com azimute de **105°48'41"** e distância de **9,45** m, deste segue até o ponto **P95** definido pelas coordenadas N: **7.453.416,840** m e E: **446.213,292** m, com azimute de **117°49'55"** e distância de **14,66** m, deste segue até o ponto **P96** definido pelas coordenadas N: **7.453.406,938** m e E: **446.225,931** m, com azimute de **128°04'36"** e distância de **16,06** m, deste segue até o ponto **P97** definido pelas coordenadas N: **7.453.401,464** m e E: **446.233,740** m, com azimute de **125°01'54"** e distância de **9,54** m, deste segue até o ponto **P98** definido pelas coordenadas N: **7.453.398,566** m e E: **446.239,053** m, com azimute de **118°36'38"** e distância de **6,05** m, deste segue até o ponto **P99** definido pelas coordenadas N: **7.453.359,792** m e E: **446.219,099** m, com azimute de **207°13'53"** e distância de **43,61** m, deste segue até o ponto **P100** definido pelas coordenadas N: **7.453.363,951** m e E: **446.194,786** m, com azimute de **279°42'29"** e distância de **24,67** m, deste segue até o ponto **P101** definido pelas coordenadas N: **7.453.365,137** m e E: **446.187,426** m, com azimute de **279°09'12"** e distância de **7,46** m, deste segue até o ponto **P102** definido pelas coordenadas N: **7.453.361,061** m e E: **446.177,590** m, com azimute de **247°29'13"** e distância de **10,65** m, deste segue até o ponto **P103** definido pelas coordenadas N: **7.453.358,888** m e E: **446.172,860** m, com azimute de **245°20'00"** e distância de **5,21** m, deste segue até o ponto **P104** definido pelas coordenadas N: **7.453.356,049** m e E: **446.170,002** m, com azimute de **225°11'06"** e distância de **4,03** m, deste segue até o ponto **P105** definido pelas coordenadas N: **7.453.351,466** m e E: **446.169,146** m, com azimute de **190°35'00"** e distância de **4,66** m, deste segue até o ponto **P106** definido pelas coordenadas N: **7.453.345,054** m e E: **446.165,490** m, com azimute de **209°41'10"** e distância de **7,38** m, deste segue até o ponto **P107** definido pelas coordenadas N: **7.453.336,558** m e E: **446.162,965** m, com azimute de **196°33'20"** e distância de **8,86** m, deste segue até o ponto **P108** definido pelas coordenadas N: **7.453.328,741** m e E: **446.161,871** m, com azimute de **187°58'03"** e distância de **7,89** m, deste segue até o ponto **P109** definido pelas coordenadas N: **7.453.322,733** m e E: **446.158,276** m, com azimute de **210°53'31"** e distância de **7,00** m, deste segue até o ponto **P110** definido pelas coordenadas N: **7.453.318,216** m e E: **446.157,170** m, com azimute de **193°45'30"** e distância de **4,65** m, deste segue até o ponto **P111** definido pelas coordenadas N: **7.453.316,051** m e E: **446.154,373** m, com azimute de **232°15'34"** e distância de **3,54** m, deste segue até o ponto **P112** definido pelas coordenadas N: **7.453.313,614** m e E: **446.151,077** m, com azimute de **233°31'14"** e distância de **4,10** m, deste segue até o ponto **P113** definido pelas coordenadas N: **7.453.310,643** m e E: **446.148,968** m, com azimute de **215°22'02"** e distância de **3,64** m, deste segue até o ponto **P114** definido pelas coordenadas N:

7.453.307,839 m e E: 446.148,739 m, com azimute de 184°41'08" e distância de 2,81 m, deste segue até o ponto P115 definido pelas coordenadas N: 7.453.340,240 m e E: 446.111,232 m, com azimute de 310°49'21" e distância de 49,56 m, deste segue até o ponto P116 definido pelas coordenadas N: 7.453.358,545 m e E: 446.109,852 m, com azimute de 355°41'25" e distância de 18,36 m, deste segue até o ponto P117 definido pelas coordenadas N: 7.453.358,874 m e E: 446.095,777 m, com azimute de 271°20'29" e distância de 14,08 m, deste segue até o ponto P118 definido pelas coordenadas N: 7.453.358,640 m e E: 446.083,463 m, com azimute de 268°54'36" e distância de 12,32 m, deste segue até o ponto P119 definido pelas coordenadas N: 7.453.359,365 m e E: 446.073,784 m, com azimute de 274°17'13" e distância de 9,71 m, deste segue até o ponto P120 definido pelas coordenadas N: 7.453.359,516 m e E: 446.062,788 m, com azimute de 270°47'04" e distância de 11,00 m, deste segue até o ponto P121 definido pelas coordenadas N: 7.453.357,182 m e E: 446.048,107 m, com azimute de 260°58'06" e distância de 14,87 m, deste segue até o ponto P122 definido pelas coordenadas N: 7.453.360,165 m e E: 446.039,349 m, com azimute de 288°48'22" e distância de 9,25 m, deste segue até o ponto P123 definido pelas coordenadas N: 7.453.360,970 m e E: 446.045,146 m, com azimute de 82°05'34" e distância de 5,85 m, deste segue até o ponto P124 definido pelas coordenadas N: 7.453.362,430 m e E: 446.052,395 m, com azimute de 78°36'43" e distância de 7,40 m, deste segue até o ponto P125 definido pelas coordenadas N: 7.453.363,687 m e E: 446.062,954 m, com azimute de 83°12'40" e distância de 10,63 m, deste segue até o ponto P126 definido pelas coordenadas N: 7.453.364,001 m e E: 446.066,033 m, com azimute de 84°10'25" e distância de 3,10 m, deste segue até o ponto P127 definido pelas coordenadas N: 7.453.364,441 m e E: 446.075,147 m, com azimute de 87°14'10" e distância de 9,12 m, deste segue até o ponto P128 definido pelas coordenadas N: 7.453.363,750 m e E: 446.111,159 m, com azimute de 91°05'59" e distância de 36,02 m, deste segue até o ponto P129 definido pelas coordenadas N: 7.453.364,064 m e E: 446.119,078 m, com azimute de 87°43'39" e distância de 7,93 m, deste segue até o ponto P130 definido pelas coordenadas N: 7.453.382,667 m e E: 446.129,888 m, com azimute de 30°09'36" e distância de 21,52 m, deste segue até o ponto P131 definido pelas coordenadas N: 7.453.394,420 m e E: 446.142,960 m, com azimute de 48°02'36" e distância de 17,58 m, deste segue até o ponto P132 definido pelas coordenadas N: 7.453.409,064 m e E: 446.159,741 m, com azimute de 48°53'24" e distância de 22,27 m, deste segue até o ponto P133 definido pelas coordenadas N: 7.453.412,646 m e E: 446.163,700 m, com azimute de 47°51'45" e distância de 5,34 m, deste segue até o ponto P134 definido pelas coordenadas N: 7.453.461,201 m e E: 446.110,034 m, com azimute de 312°08'15" e distância de 72,37 m, deste segue até o ponto P135 definido pelas coordenadas N: 7.453.485,966 m e E: 446.132,813 m, com azimute de 42°36'26" e distância de 33,65 m, deste segue até o ponto P136 definido pelas coordenadas N: 7.453.491,312 m e E: 446.126,022 m, com azimute de 308°12'24" e distância de 8,64 m, deste segue até o ponto P137 definido pelas coordenadas N: 7.453.519,252 m e E: 446.150,458 m, com azimute de 41°10'20" e distância de 37,12 m, deste segue até o ponto P138 definido pelas coordenadas N: 7.453.554,551 m e E: 446.181,511 m, com azimute de 41°20'21" e distância de 47,01 m, deste segue até o ponto P139 definido pelas coordenadas N: 7.453.556,956 m e E: 446.182,963 m, com azimute de 31°06'33" e distância de 2,81 m, deste segue até o ponto P140 definido pelas coordenadas N: 7.453.559,715 m e E: 446.183,493 m, com azimute de 10°53'01" e distância de 2,81 m, deste segue até o ponto P141 definido pelas coordenadas N: 7.453.560,862 m e E: 446.183,305 m, com azimute de 350°39'29" e distância de 1,16 m, deste segue até o ponto P142 definido pelas coordenadas N: 7.453.596,724 m e E: 446.214,660 m, com azimute de 41°09'49" e distância de 47,64 m, deste segue até o ponto P143 definido pelas coordenadas N: 7.453.641,992 m e E: 446.254,272 m, com azimute de 41°11'18" e distância de 60,15 m, deste segue até o ponto P144 definido pelas coordenadas N: 7.453.649,500 m e E: 446.260,842 m, com azimute de 41°11'18" e distância de 9,98 m, deste segue até o ponto P145 definido pelas coordenadas N: 7.453.649,648 m e E: 446.262,841 m, com azimute de 85°44'42" e distância de 2,00 m, deste segue até o ponto P146 definido pelas coordenadas N: 7.453.650,582 m e E: 446.265,140 m, com azimute de 67°54'17" e distância de 2,48 m, deste segue até o ponto P147 definido pelas coordenadas N: 7.453.652,174 m e E: 446.267,042 m, com azimute de 50°03'52" e distância de 2,48 m, deste segue até o ponto P148 definido pelas coordenadas N: 7.453.678,663 m e E: 446.290,186 m, com azimute de 41°08'39" e distância de 35,18 m, deste segue até o ponto P149 definido pelas coordenadas N: 7.453.870,685 m e E: 446.458,334 m, com azimute de 41°12'28" e distância de 255,24

m, deste segue até o ponto **P150** definido pelas coordenadas N: **7.453.871,153** m e E: **446.458,322** m, com azimute de **358°26'12"** e distância de **0,47** m, deste segue até o ponto **P151** definido pelas coordenadas N: **7.453.873,169** m e E: **446.459,574** m, com azimute de **31°50'57"** e distância de **2,37** m, deste segue até o ponto **P152** definido pelas coordenadas N: **7.453.875,684** m e E: **446.460,167** m, com azimute de **13°15'34"** e distância de **2,58** m, deste segue até o ponto **P153** definido pelas coordenadas N: **7.453.876,389** m e E: **446.460,101** m, com azimute de **354°40'10"** e distância de **0,71** m, deste segue até o ponto **P154** definido pelas coordenadas N: **7.453.882,229** m e E: **446.466,227** m, com azimute de **46°22'08"** e distância de **8,46** m, deste segue até o ponto **P155** definido pelas coordenadas N: **7.453.883,419** m e E: **446.465,038** m, com azimute de **315°02'16"** e distância de **1,68** m, deste segue até o ponto **P156** definido pelas coordenadas N: **7.453.883,862** m e E: **446.465,420** m, com azimute de **40°51'28"** e distância de **0,58** m, deste segue até o ponto **P157** definido pelas coordenadas N: **7.453.885,988** m e E: **446.466,741** m, com azimute de **31°51'28"** e distância de **2,50** m, deste segue até o ponto **P158** definido pelas coordenadas N: **7.453.888,418** m e E: **446.467,341** m, com azimute de **13°51'28"** e distância de **2,50** m, deste segue até o ponto **P159** definido pelas coordenadas N: **7.453.890,914** m e E: **446.467,160** m, com azimute de **355°51'28"** e distância de **2,50** m, deste segue até o ponto **P160** definido pelas coordenadas N: **7.453.893,232** m e E: **446.466,217** m, com azimute de **337°51'28"** e distância de **2,50** m, deste segue até o ponto **P161** definido pelas coordenadas N: **7.453.895,146** m e E: **446.464,603** m, com azimute de **319°51'28"** e distância de **2,50** m, deste segue até o ponto **P0** definido pelas coordenadas N: **7.453.920,293** m e E: **446.486,354** m, com azimute de **40°51'28"** e distância de **33,25** m. O perímetro acima descrito encerra uma área de **14,25** ha.

■ ZONA DE USO EXTENSIVO 07 (ZUE-07)

Área: **24,10** ha.

Perímetro: **3.706,40** m.

Inicia-se no ponto **P0** definido pelas coordenadas N: **7.453.426,662** m e E: **446.326,965** m, deste segue até o ponto **P1** definido pelas coordenadas N: **7.453.426,179** m e E: **446.332,440** m, com azimute de **95°02'33"** e distância de **5,50** m, deste segue até o ponto **P2** definido pelas coordenadas N: **7.453.425,133** m e E: **446.335,499** m, com azimute de **108°53'10"** e distância de **3,23** m, deste segue até o ponto **P3** definido pelas coordenadas N: **7.453.421,188** m e E: **446.338,317** m, com azimute de **144°27'44"** e distância de **4,85** m, deste segue até o ponto **P4** definido pelas coordenadas N: **7.453.415,955** m e E: **446.340,571** m, com azimute de **156°41'42"** e distância de **5,70** m, deste segue até o ponto **P5** definido pelas coordenadas N: **7.453.411,608** m e E: **446.342,342** m, com azimute de **157°50'01"** e distância de **4,69** m, deste segue até o ponto **P6** definido pelas coordenadas N: **7.453.408,387** m e E: **446.345,562** m, com azimute de **135°00'00"** e distância de **4,55** m, deste segue até o ponto **P7** definido pelas coordenadas N: **7.453.406,777** m e E: **446.349,748** m, com azimute de **111°02'15"** e distância de **4,49** m, deste segue até o ponto **P8** definido pelas coordenadas N: **7.453.406,616** m e E: **446.353,854** m, com azimute de **92°14'45"** e distância de **4,11** m, deste segue até o ponto **P9** definido pelas coordenadas N: **7.453.405,409** m e E: **446.358,443** m, com azimute de **104°44'37"** e distância de **4,75** m, deste segue até o ponto **P10** definido pelas coordenadas N: **7.453.403,235** m e E: **446.361,744** m, com azimute de **123°21'59"** e distância de **3,95** m, deste segue até o ponto **P11** definido pelas coordenadas N: **7.453.398,405** m e E: **446.364,481** m, com azimute de **150°27'40"** e distância de **5,55** m, deste segue até o ponto **P12** definido pelas coordenadas N: **7.453.393,735** m e E: **446.367,298** m, com azimute de **148°53'28"** e distância de **5,45** m, deste segue até o ponto **P13** definido pelas coordenadas N: **7.453.390,596** m e E: **446.370,358** m, com azimute de **135°44'39"** e distância de **4,38** m, deste segue até o ponto **P14** definido pelas coordenadas N: **7.453.388,019** m e E: **446.375,832** m, com azimute de **115°12'04"** e distância de **6,05** m, deste segue até o ponto **P15** definido pelas coordenadas N: **7.453.386,651** m e E: **446.382,272** m, com azimute de **101°59'49"** e distância de **6,58** m, deste segue até o

ponto **P16** definido pelas coordenadas N: **7.453.386,248** m e E: **446.390,484** m, com azimute de **92°48'23"** e distância de **8,22** m, deste segue até o ponto **P17** definido pelas coordenadas N: **7.453.390,274** m e E: **446.401,674** m, com azimute de **70°12'57"** e distância de **11,89** m, deste segue até o ponto **P18** definido pelas coordenadas N: **7.453.401,786** m e E: **446.422,042** m, com azimute de **60°31'27"** e distância de **23,40** m, deste segue até o ponto **P19** definido pelas coordenadas N: **7.453.403,074** m e E: **446.424,457** m, com azimute de **61°55'39"** e distância de **2,74** m, agora confrontando com **ZUE06**; deste segue até o ponto **P20** definido pelas coordenadas N: **7.453.341,545** m e E: **446.544,980** m, com azimute de **117°02'42"** e distância de **135,32** m, agora confrontando com **ZUE06**; deste segue até o ponto **P21** definido pelas coordenadas N: **7.453.326,220** m e E: **446.572,031** m, com azimute de **119°31'58"** e distância de **31,09** m, deste segue até o ponto **P22** definido pelas coordenadas N: **7.453.325,071** m e E: **446.568,781** m, com azimute de **250°31'37"** e distância de **3,45** m, deste segue até o ponto **P23** definido pelas coordenadas N: **7.453.324,173** m e E: **446.565,047** m, com azimute de **256°29'00"** e distância de **3,84** m, deste segue até o ponto **P24** definido pelas coordenadas N: **7.453.323,294** m e E: **446.561,384** m, com azimute de **256°29'37"** e distância de **3,77** m, deste segue até o ponto **P25** definido pelas coordenadas N: **7.453.321,588** m e E: **446.555,172** m, com azimute de **254°38'49"** e distância de **6,44** m, deste segue até o ponto **P26** definido pelas coordenadas N: **7.453.320,762** m e E: **446.549,912** m, com azimute de **261°04'39"** e distância de **5,32** m, deste segue até o ponto **P27** definido pelas coordenadas N: **7.453.319,451** m e E: **446.543,305** m, com azimute de **258°46'48"** e distância de **6,74** m, deste segue até o ponto **P28** definido pelas coordenadas N: **7.453.318,302** m e E: **446.537,380** m, com azimute de **259°01'28"** e distância de **6,04** m, deste segue até o ponto **P29** definido pelas coordenadas N: **7.453.316,884** m e E: **446.529,947** m, com azimute de **259°11'48"** e distância de **7,57** m, deste segue até o ponto **P30** definido pelas coordenadas N: **7.453.315,394** m e E: **446.521,652** m, com azimute de **259°48'55"** e distância de **8,43** m, deste segue até o ponto **P31** definido pelas coordenadas N: **7.453.313,706** m e E: **446.513,375** m, com azimute de **258°28'30"** e distância de **8,45** m, deste segue até o ponto **P32** definido pelas coordenadas N: **7.453.311,803** m e E: **446.502,747** m, com azimute de **259°50'55"** e distância de **10,80** m, deste segue até o ponto **P33** definido pelas coordenadas N: **7.453.309,756** m e E: **446.492,315** m, com azimute de **258°53'56"** e distância de **10,63** m, deste segue até o ponto **P34** definido pelas coordenadas N: **7.453.308,122** m e E: **446.483,392** m, com azimute de **259°37'27"** e distância de **9,07** m, deste segue até o ponto **P35** definido pelas coordenadas N: **7.453.306,686** m e E: **446.476,282** m, com azimute de **258°34'44"** e distância de **7,25** m, deste segue até o ponto **P36** definido pelas coordenadas N: **7.453.305,411** m e E: **446.470,052** m, com azimute de **258°26'11"** e distância de **6,36** m, deste segue até o ponto **P37** definido pelas coordenadas N: **7.453.303,059** m e E: **446.459,549** m, com azimute de **257°22'40"** e distância de **10,76** m, deste segue até o ponto **P38** definido pelas coordenadas N: **7.453.301,264** m e E: **446.452,206** m, com azimute de **256°15'39"** e distância de **7,56** m, deste segue até o ponto **P39** definido pelas coordenadas N: **7.453.299,325** m e E: **446.443,211** m, com azimute de **257°50'06"** e distância de **9,20** m, deste segue até o ponto **P40** definido pelas coordenadas N: **7.453.297,673** m e E: **446.436,083** m, com azimute de **256°57'10"** e distância de **7,32** m, deste segue até o ponto **P41** definido pelas coordenadas N: **7.453.295,932** m e E: **446.428,004** m, com azimute de **257°50'09"** e distância de **8,26** m, deste segue até o ponto **P42** definido pelas coordenadas N: **7.453.294,316** m e E: **446.421,541** m, com azimute de **255°57'50"** e distância de **6,66** m, deste segue até o ponto **P43** definido pelas coordenadas N: **7.453.293,382** m e E: **446.417,106** m, com azimute de **258°06'41"** e distância de **4,53** m, deste segue até o ponto **P44** definido pelas coordenadas N: **7.453.292,682** m e E: **446.414,934** m, com azimute de **252°08'07"** e distância de **2,28** m, deste segue até o ponto **P45** definido pelas coordenadas N: **7.453.291,370** m e E: **446.409,829** m, com azimute de **255°35'11"** e distância de **5,27** m, deste segue até o ponto **P46** definido pelas coordenadas N: **7.453.282,782** m e E: **446.388,327** m, com azimute de **248°13'36"** e distância de **23,15** m, deste segue até o ponto **P47** definido pelas coordenadas N: **7.453.279,629** m e E: **446.382,437** m, com azimute de **241°50'50"** e distância de **6,68** m, deste segue até o ponto **P48** definido pelas coordenadas N: **7.453.275,572** m e E: **446.374,501** m, com azimute de **242°55'08"** e distância de **8,91** m, deste segue até o ponto **P49** definido pelas coordenadas N: **7.453.270,868** m e E: **446.366,207** m, com azimute de **240°26'33"** e distância de **9,54** m, deste segue até o ponto **P50** definido pelas coordenadas N: **7.453.265,877** m e E: **446.357,194** m, com azimute de **241°01'23"** e distância de **10,30** m, deste segue até o ponto **P51** definido pelas coordenadas N:

7.453.260,742 m e E: 446.348,289 m, com azimute de 240°01'54" e distância de 10,28 m, deste segue até o ponto P52 definido pelas coordenadas N: 7.453.257,905 m e E: 446.342,831 m, com azimute de 242°32'15" e distância de 6,15 m, deste segue até o ponto P53 definido pelas coordenadas N: 7.453.254,709 m e E: 446.337,265 m, com azimute de 240°08'09" e distância de 6,42 m, deste segue até o ponto P54 definido pelas coordenadas N: 7.453.250,149 m e E: 446.328,611 m, com azimute de 242°12'43" e distância de 9,78 m, deste segue até o ponto P55 definido pelas coordenadas N: 7.453.246,756 m e E: 446.322,614 m, com azimute de 240°29'45" e distância de 6,89 m, deste segue até o ponto P56 definido pelas coordenadas N: 7.453.242,393 m e E: 446.314,733 m, com azimute de 241°02'03" e distância de 9,01 m, deste segue até o ponto P57 definido pelas coordenadas N: 7.453.240,095 m e E: 446.310,531 m, com azimute de 241°19'15" e distância de 4,79 m, deste segue até o ponto P58 definido pelas coordenadas N: 7.453.240,633 m e E: 446.310,334 m, com azimute de 339°51'49" e distância de 0,57 m, deste segue até o ponto P59 definido pelas coordenadas N: 7.453.239,592 m e E: 446.308,449 m, com azimute de 241°05'04" e distância de 2,15 m, deste segue até o ponto P60 definido pelas coordenadas N: 7.453.239,036 m e E: 446.308,664 m, com azimute de 158°50'19" e distância de 0,60 m, deste segue até o ponto P61 definido pelas coordenadas N: 7.453.236,773 m e E: 446.304,265 m, com azimute de 242°47'02" e distância de 4,95 m, deste segue até o ponto P62 definido pelas coordenadas N: 7.453.233,757 m e E: 446.297,766 m, com azimute de 245°06'16" e distância de 7,17 m, deste segue até o ponto P63 definido pelas coordenadas N: 7.453.231,567 m e E: 446.292,703 m, com azimute de 246°36'20" e distância de 5,52 m, deste segue até o ponto P64 definido pelas coordenadas N: 7.453.230,525 m e E: 446.289,399 m, com azimute de 252°30'15" e distância de 3,46 m, deste segue até o ponto P65 definido pelas coordenadas N: 7.453.227,940 m e E: 446.282,523 m, com azimute de 249°23'41" e distância de 7,35 m, deste segue até o ponto P66 definido pelas coordenadas N: 7.453.224,403 m e E: 446.273,780 m, com azimute de 247°58'33" e distância de 9,43 m, deste segue até o ponto P67 definido pelas coordenadas N: 7.453.221,315 m e E: 446.266,023 m, com azimute de 248°17'24" e distância de 8,35 m, deste segue até o ponto P68 definido pelas coordenadas N: 7.453.217,168 m e E: 446.257,567 m, com azimute de 243°52'28" e distância de 9,42 m, deste segue até o ponto P69 definido pelas coordenadas N: 7.453.215,552 m e E: 446.254,317 m, com azimute de 243°33'42" e distância de 3,63 m, deste segue até o ponto P70 definido pelas coordenadas N: 7.453.213,128 m e E: 446.249,973 m, com azimute de 240°50'42" e distância de 4,98 m, deste segue até o ponto P71 definido pelas coordenadas N: 7.453.211,243 m e E: 446.247,100 m, com azimute de 236°43'30" e distância de 3,44 m, deste segue até o ponto P72 definido pelas coordenadas N: 7.453.211,566 m e E: 446.245,322 m, com azimute de 280°18'17" e distância de 1,81 m, deste segue até o ponto P73 definido pelas coordenadas N: 7.453.211,781 m e E: 446.245,807 m, com azimute de 66°02'15" e distância de 0,53 m, deste segue até o ponto P74 definido pelas coordenadas N: 7.453.211,350 m e E: 446.244,604 m, com azimute de 250°17'31" e distância de 1,28 m, deste segue até o ponto P75 definido pelas coordenadas N: 7.453.210,094 m e E: 446.245,179 m, com azimute de 155°25'58" e distância de 1,38 m, deste segue até o ponto P76 definido pelas coordenadas N: 7.453.207,077 m e E: 446.239,667 m, com azimute de 241°18'40" e distância de 6,28 m, deste segue até o ponto P77 definido pelas coordenadas N: 7.453.205,282 m e E: 446.236,687 m, com azimute de 238°56'05" e distância de 3,48 m, deste segue até o ponto P78 definido pelas coordenadas N: 7.453.203,469 m e E: 446.233,455 m, com azimute de 240°42'10" e distância de 3,71 m, deste segue até o ponto P79 definido pelas coordenadas N: 7.453.198,370 m e E: 446.224,891 m, com azimute de 239°13'51" e distância de 9,97 m, deste segue até o ponto P80 definido pelas coordenadas N: 7.453.198,801 m e E: 446.224,657 m, com azimute de 331°33'25" e distância de 0,49 m, deste segue até o ponto P81 definido pelas coordenadas N: 7.453.197,867 m e E: 446.222,754 m, com azimute de 243°52'08" e distância de 2,12 m, deste segue até o ponto P82 definido pelas coordenadas N: 7.453.197,328 m e E: 446.222,898 m, com azimute de 165°04'07" e distância de 0,56 m, deste segue até o ponto P83 definido pelas coordenadas N: 7.453.194,833 m e E: 446.218,643 m, com azimute de 239°36'30" e distância de 4,93 m, deste segue até o ponto P84 definido pelas coordenadas N: 7.453.191,547 m e E: 446.213,329 m, com azimute de 238°16'26" e distância de 6,25 m, deste segue até o ponto P85 definido pelas coordenadas N: 7.453.187,095 m e E: 446.205,680 m, com azimute de 239°47'38" e distância de 8,85 m, deste segue até o ponto P86 definido pelas coordenadas N: 7.453.180,129 m e E: 446.195,051 m, com azimute de 236°45'32" e distância de 12,71 m, deste segue até

o ponto **P87** definido pelas coordenadas N: **7.453.175,353** m e E: **446.188,875** m, com azimute de **232°17'12"** e distância de **7,81** m, deste segue até o ponto **P88** definido pelas coordenadas N: **7.453.173,629** m e E: **446.186,613** m, com azimute de **232°41'46"** e distância de **2,84** m, deste segue até o ponto **P89** definido pelas coordenadas N: **7.453.169,967** m e E: **446.182,519** m, com azimute de **228°10'47"** e distância de **5,49** m, deste segue até o ponto **P90** definido pelas coordenadas N: **7.453.167,130** m e E: **446.179,539** m, com azimute de **226°24'52"** e distância de **4,11** m, deste segue até o ponto **P91** definido pelas coordenadas N: **7.453.167,740** m e E: **446.176,702** m, com azimute de **282°08'39"** e distância de **2,90** m, deste segue até o ponto **P92** definido pelas coordenadas N: **7.453.167,381** m e E: **446.176,595** m, com azimute de **196°41'57"** e distância de **0,37** m, deste segue até o ponto **P93** definido pelas coordenadas N: **7.453.165,945** m e E: **446.177,851** m, com azimute de **138°48'51"** e distância de **1,91** m, deste segue até o ponto **P94** definido pelas coordenadas N: **7.453.158,799** m e E: **446.169,736** m, com azimute de **228°38'06"** e distância de **10,81** m, deste segue até o ponto **P95** definido pelas coordenadas N: **7.453.151,151** m e E: **446.161,370** m, com azimute de **227°34'03"** e distância de **11,34** m, deste segue até o ponto **P96** definido pelas coordenadas N: **7.453.147,919** m e E: **446.158,641** m, com azimute de **220°10'45"** e distância de **4,23** m, deste segue até o ponto **P97** definido pelas coordenadas N: **7.453.143,538** m e E: **446.155,050** m, com azimute de **219°20'26"** e distância de **5,66** m, deste segue até o ponto **P98** definido pelas coordenadas N: **7.453.143,646** m e E: **446.152,177** m, com azimute de **272°08'51"** e distância de **2,87** m, deste segue até o ponto **P99** definido pelas coordenadas N: **7.453.143,287** m e E: **446.151,926** m, com azimute de **214°59'31"** e distância de **0,44** m, deste segue até o ponto **P100** definido pelas coordenadas N: **7.453.141,815** m e E: **446.153,326** m, com azimute de **136°25'56"** e distância de **2,03** m, deste segue até o ponto **P101** definido pelas coordenadas N: **7.453.136,034** m e E: **446.148,981** m, com azimute de **216°55'36"** e distância de **7,23** m, deste segue até o ponto **P102** definido pelas coordenadas N: **7.453.130,719** m e E: **446.144,996** m, com azimute de **216°52'12"** e distância de **6,64** m, deste segue até o ponto **P103** definido pelas coordenadas N: **7.453.128,277** m e E: **446.143,164** m, com azimute de **216°52'12"** e distância de **3,05** m, deste segue até o ponto **P104** definido pelas coordenadas N: **7.453.129,786** m e E: **446.141,584** m, com azimute de **313°40'04"** e distância de **2,18** m, deste segue até o ponto **P105** definido pelas coordenadas N: **7.453.129,139** m e E: **446.141,118** m, com azimute de **215°50'16"** e distância de **0,80** m, deste segue até o ponto **P106** definido pelas coordenadas N: **7.453.128,601** m e E: **446.141,764** m, com azimute de **129°48'20"** e distância de **0,84** m, deste segue até o ponto **P107** definido pelas coordenadas N: **7.453.126,805** m e E: **446.141,944** m, com azimute de **174°17'22"** e distância de **1,80** m, deste segue até o ponto **P108** definido pelas coordenadas N: **7.453.120,450** m e E: **446.137,455** m, com azimute de **215°13'49"** e distância de **7,78** m, deste segue até o ponto **P109** definido pelas coordenadas N: **7.453.112,909** m e E: **446.132,141** m, com azimute de **215°10'29"** e distância de **9,23** m, deste segue até o ponto **P110** definido pelas coordenadas N: **7.453.109,103** m e E: **446.129,268** m, com azimute de **217°02'33"** e distância de **4,77** m, deste segue até o ponto **P111** definido pelas coordenadas N: **7.453.099,910** m e E: **446.123,020** m, com azimute de **214°12'12"** e distância de **11,11** m, deste segue até o ponto **P112** definido pelas coordenadas N: **7.453.091,867** m e E: **446.116,916** m, com azimute de **217°11'45"** e distância de **10,10** m, deste segue até o ponto **P113** definido pelas coordenadas N: **7.453.079,443** m e E: **446.108,621** m, com azimute de **213°43'42"** e distância de **14,94** m, deste segue até o ponto **P114** definido pelas coordenadas N: **7.453.072,082** m e E: **446.103,486** m, com azimute de **214°53'53"** e distância de **8,98** m, deste segue até o ponto **P115** definido pelas coordenadas N: **7.453.062,458** m e E: **446.096,843** m, com azimute de **214°37'02"** e distância de **11,69** m, deste segue até o ponto **P116** definido pelas coordenadas N: **7.453.052,117** m e E: **446.089,662** m, com azimute de **214°46'40"** e distância de **12,59** m, deste segue até o ponto **P117** definido pelas coordenadas N: **7.453.047,628** m e E: **446.086,502** m, com azimute de **215°08'44"** e distância de **5,49** m, deste segue até o ponto **P118** definido pelas coordenadas N: **7.453.041,201** m e E: **446.083,019** m, com azimute de **208°27'12"** e distância de **7,31** m, deste segue até o ponto **P119** definido pelas coordenadas N: **7.453.035,779** m e E: **446.080,343** m, com azimute de **206°15'38"** e distância de **6,05** m, deste segue até o ponto **P120** definido pelas coordenadas N: **7.453.033,911** m e E: **446.079,536** m, com azimute de **203°23'52"** e distância de **2,03** m, deste segue até o ponto **P121** definido pelas coordenadas N: **7.453.031,757** m e E: **446.078,925** m, com azimute de **195°49'09"** e distância de **2,24** m, deste segue até o ponto **P122** definido pelas coordenadas N: **7.453.030,213** m e E:

446.078,530 m, com azimute de **194°20'58"** e distância de **1,59** m, deste segue até o ponto **P123** definido pelas coordenadas N: **7.453.027,089** m e E: **446.078,458** m, com azimute de **181°19'01"** e distância de **3,12** m, deste segue até o ponto **P124** definido pelas coordenadas N: **7.453.024,809** m e E: **446.078,656** m, com azimute de **175°02'59"** e distância de **2,29** m, deste segue até o ponto **P125** definido pelas coordenadas N: **7.453.022,349** m e E: **446.079,266** m, com azimute de **166°03'44"** e distância de **2,53** m, deste segue até o ponto **P126** definido pelas coordenadas N: **7.453.017,448** m e E: **446.081,259** m, com azimute de **157°52'25"** e distância de **5,29** m, deste segue até o ponto **P127** definido pelas coordenadas N: **7.453.011,756** m e E: **446.084,204** m, com azimute de **152°38'43"** e distância de **6,41** m, deste segue até o ponto **P128** definido pelas coordenadas N: **7.453.006,962** m e E: **446.087,345** m, com azimute de **146°45'29"** e distância de **5,73** m, deste segue até o ponto **P129** definido pelas coordenadas N: **7.453.000,930** m e E: **446.091,942** m, com azimute de **142°41'46"** e distância de **7,58** m, deste segue até o ponto **P130** definido pelas coordenadas N: **7.452.995,885** m e E: **446.095,748** m, com azimute de **142°58'02"** e distância de **6,32** m, deste segue até o ponto **P131** definido pelas coordenadas N: **7.452.990,463** m e E: **446.099,841** m, com azimute de **142°56'54"** e distância de **6,79** m, deste segue até o ponto **P132** definido pelas coordenadas N: **7.452.988,147** m e E: **446.101,457** m, com azimute de **145°05'51"** e distância de **2,82** m, deste segue até o ponto **P133** definido pelas coordenadas N: **7.452.986,118** m e E: **446.102,445** m, com azimute de **154°02'48"** e distância de **2,26** m, deste segue até o ponto **P134** definido pelas coordenadas N: **7.452.984,233** m e E: **446.103,307** m, com azimute de **155°25'58"** e distância de **2,07** m, deste segue até o ponto **P135** definido pelas coordenadas N: **7.452.982,437** m e E: **446.103,540** m, com azimute de **172°35'35"** e distância de **1,81** m, deste segue até o ponto **P136** definido pelas coordenadas N: **7.452.981,378** m e E: **446.104,150** m, com azimute de **150°02'47"** e distância de **1,22** m, deste segue até o ponto **P137** definido pelas coordenadas N: **7.452.975,758** m e E: **446.103,073** m, com azimute de **190°51'06"** e distância de **5,72** m, deste segue até o ponto **P138** definido pelas coordenadas N: **7.452.971,844** m e E: **446.102,086** m, com azimute de **194°09'35"** e distância de **4,04** m, deste segue até o ponto **P139** definido pelas coordenadas N: **7.452.968,182** m e E: **446.101,368** m, com azimute de **191°05'37"** e distância de **3,73** m, deste segue até o ponto **P140** definido pelas coordenadas N: **7.452.963,047** m e E: **446.100,506** m, com azimute de **189°31'38"** e distância de **5,21** m, deste segue até o ponto **P141** definido pelas coordenadas N: **7.452.953,783** m e E: **446.098,926** m, com azimute de **189°40'42"** e distância de **9,40** m, deste segue até o ponto **P142** definido pelas coordenadas N: **7.452.947,894** m e E: **446.097,884** m, com azimute de **190°01'40"** e distância de **5,98** m, deste segue até o ponto **P143** definido pelas coordenadas N: **7.452.941,897** m e E: **446.096,592** m, com azimute de **192°09'54"** e distância de **6,13** m, deste segue até o ponto **P144** definido pelas coordenadas N: **7.452.939,061** m e E: **446.095,586** m, com azimute de **199°30'57"** e distância de **3,01** m, deste segue até o ponto **P145** definido pelas coordenadas N: **7.452.937,499** m e E: **446.094,886** m, com azimute de **204°08'44"** e distância de **1,71** m, deste segue até o ponto **P146** definido pelas coordenadas N: **7.452.934,967** m e E: **446.093,342** m, com azimute de **211°22'49"** e distância de **2,97** m, deste segue até o ponto **P147** definido pelas coordenadas N: **7.452.933,100** m e E: **446.091,978** m, com azimute de **216°09'29"** e distância de **2,31** m, deste segue até o ponto **P148** definido pelas coordenadas N: **7.452.933,387** m e E: **446.091,780** m, com azimute de **325°29'29"** e distância de **0,35** m, deste segue até o ponto **P149** definido pelas coordenadas N: **7.452.932,364** m e E: **446.090,685** m, com azimute de **226°56'29"** e distância de **1,50** m, deste segue até o ponto **P150** definido pelas coordenadas N: **7.452.931,897** m e E: **446.090,918** m, com azimute de **153°26'06"** e distância de **0,52** m, deste segue até o ponto **P151** definido pelas coordenadas N: **7.452.931,053** m e E: **446.089,715** m, com azimute de **234°57'02"** e distância de **1,47** m, deste segue até o ponto **P152** definido pelas coordenadas N: **7.452.928,593** m e E: **446.086,340** m, com azimute de **233°55'06"** e distância de **4,18** m, deste segue até o ponto **P153** definido pelas coordenadas N: **7.452.926,798** m e E: **446.083,557** m, com azimute de **237°10'17"** e distância de **3,31** m, deste segue até o ponto **P154** definido pelas coordenadas N: **7.452.925,487** m e E: **446.081,385** m, com azimute de **238°53'50"** e distância de **2,54** m, deste segue até o ponto **P155** definido pelas coordenadas N: **7.452.924,302** m e E: **446.079,051** m, com azimute de **243°05'00"** e distância de **2,62** m, deste segue até o ponto **P156** definido pelas coordenadas N: **7.452.922,471** m e E: **446.075,406** m, com azimute de **243°19'20"** e distância de **4,08** m, deste segue até o ponto **P157** definido pelas coordenadas N: **7.452.919,922** m e E: **446.070,164** m, com azimute de **244°03'59"** e distância de **5,83** m, deste segue até o ponto **P158** definido

pelas coordenadas N: **7.452.916,421** m e E: **446.062,802** m, com azimute de **244°33'50"** e distância de **8,15** m, deste segue até o ponto **P159** definido pelas coordenadas N: **7.452.912,938** m e E: **446.055,298** m, com azimute de **245°06'12"** e distância de **8,27** m, deste segue até o ponto **P160** definido pelas coordenadas N: **7.452.913,261** m e E: **446.055,064** m, com azimute de **324°09'44"** e distância de **0,40** m, deste segue até o ponto **P161** definido pelas coordenadas N: **7.452.912,543** m e E: **446.053,287** m, com azimute de **247°59'57"** e distância de **1,92** m, deste segue até o ponto **P162** definido pelas coordenadas N: **7.452.912,076** m e E: **446.053,395** m, com azimute de **167°00'19"** e distância de **0,48** m, deste segue até o ponto **P163** definido pelas coordenadas N: **7.452.909,454** m e E: **446.047,147** m, com azimute de **247°14'24"** e distância de **6,78** m, deste segue até o ponto **P164** definido pelas coordenadas N: **7.452.905,953** m e E: **446.038,744** m, com azimute de **247°22'48"** e distância de **9,10** m, deste segue até o ponto **P165** definido pelas coordenadas N: **7.452.903,512** m e E: **446.033,286** m, com azimute de **245°53'52"** e distância de **5,98** m, deste segue até o ponto **P166** definido pelas coordenadas N: **7.452.901,142** m e E: **446.026,751** m, com azimute de **250°04'03"** e distância de **6,95** m, deste segue até o ponto **P167** definido pelas coordenadas N: **7.452.898,610** m e E: **446.019,067** m, com azimute de **251°45'58"** e distância de **8,09** m, deste segue até o ponto **P168** definido pelas coordenadas N: **7.452.898,197** m e E: **446.017,271** m, com azimute de **257°02'50"** e distância de **1,84** m, deste segue até o ponto **P169** definido pelas coordenadas N: **7.452.896,671** m e E: **446.011,759** m, com azimute de **254°31'27"** e distância de **5,72** m, deste segue até o ponto **P170** definido pelas coordenadas N: **7.452.896,204** m e E: **446.009,677** m, com azimute de **257°22'00"** e distância de **2,13** m, deste segue até o ponto **P171** definido pelas coordenadas N: **7.452.896,743** m e E: **446.009,569** m, com azimute de **348°41'24"** e distância de **0,55** m, deste segue até o ponto **P172** definido pelas coordenadas N: **7.452.896,330** m e E: **446.008,007** m, com azimute de **255°11'30"** e distância de **1,62** m, deste segue até o ponto **P173** definido pelas coordenadas N: **7.452.895,845** m e E: **446.008,115** m, com azimute de **167°28'16"** e distância de **0,50** m, deste segue até o ponto **P174** definido pelas coordenadas N: **7.452.894,678** m e E: **446.004,254** m, com azimute de **253°10'43"** e distância de **4,03** m, deste segue até o ponto **P175** definido pelas coordenadas N: **7.452.893,906** m e E: **446.000,897** m, com azimute de **257°03'01"** e distância de **3,45** m, deste segue até o ponto **P176** definido pelas coordenadas N: **7.452.892,739** m e E: **445.996,085** m, com azimute de **256°22'01"** e distância de **4,95** m, deste segue até o ponto **P177** definido pelas coordenadas N: **7.452.892,468** m e E: **445.993,980** m, com azimute de **262°38'51"** e distância de **2,12** m, deste segue até o ponto **P178** definido pelas coordenadas N: **7.452.855,843** m e E: **445.909,601** m, em arco de **197,38** m, com raio de **50,00** m; deste segue até o ponto **P179** definido pelas coordenadas N: **7.452.855,557** m e E: **445.909,431** m, com azimute de **210°42'46"** e distância de **0,33** m, deste segue até o ponto **P180** definido pelas coordenadas N: **7.452.851,858** m e E: **445.907,653** m, com azimute de **205°40'05"** e distância de **4,10** m, deste segue até o ponto **P181** definido pelas coordenadas N: **7.452.848,106** m e E: **445.906,253** m, com azimute de **200°27'57"** e distância de **4,01** m, deste segue até o ponto **P182** definido pelas coordenadas N: **7.452.845,826** m e E: **445.905,570** m, com azimute de **196°39'28"** e distância de **2,38** m, deste segue até o ponto **P183** definido pelas coordenadas N: **7.452.842,720** m e E: **445.904,655** m, com azimute de **196°25'31"** e distância de **3,24** m, deste segue até o ponto **P184** definido pelas coordenadas N: **7.452.837,854** m e E: **445.903,649** m, com azimute de **191°40'31"** e distância de **4,97** m, deste segue até o ponto **P185** definido pelas coordenadas N: **7.452.832,809** m e E: **445.902,806** m, com azimute de **189°29'43"** e distância de **5,12** m, deste segue até o ponto **P186** definido pelas coordenadas N: **7.452.826,992** m e E: **445.902,123** m, com azimute de **186°41'22"** e distância de **5,86** m, deste segue até o ponto **P187** definido pelas coordenadas N: **7.452.820,636** m e E: **445.902,016** m, com azimute de **180°58'16"** e distância de **6,36** m, deste segue até o ponto **P188** definido pelas coordenadas N: **7.452.815,070** m e E: **445.902,626** m, com azimute de **173°44'27"** e distância de **5,60** m, deste segue até o ponto **P189** definido pelas coordenadas N: **7.452.811,821** m e E: **445.902,949** m, com azimute de **174°19'15"** e distância de **3,27** m, deste segue até o ponto **P190** definido pelas coordenadas N: **7.452.803,328** m e E: **445.903,685** m, com azimute de **175°02'45"** e distância de **8,52** m, deste segue até o ponto **P191** definido pelas coordenadas N: **7.452.799,738** m e E: **445.904,242** m, com azimute de **171°11'21"** e distância de **3,63** m, deste segue até o ponto **P192** definido pelas coordenadas N: **7.452.792,377** m e E: **445.905,140** m, com azimute de **173°02'49"** e distância de **7,42** m, deste segue até o ponto **P193** definido pelas coordenadas N: **7.452.786,218** m e E: **445.905,822** m, com azimute de **173°40'41"** e distância de **6,20**

m, deste segue até o ponto **P194** definido pelas coordenadas N: **7.452.781,568** m e E: **445.906,145** m, com azimute de **176°01'28"** e distância de **4,66** m, deste segue até o ponto **P195** definido pelas coordenadas N: **7.452.775,913** m e E: **445.906,271** m, com azimute de **178°43'37"** e distância de **5,66** m, deste segue até o ponto **P196** definido pelas coordenadas N: **7.452.769,395** m e E: **445.906,181** m, com azimute de **180°47'21"** e distância de **6,52** m, deste segue até o ponto **P197** definido pelas coordenadas N: **7.452.761,855** m e E: **445.905,930** m, com azimute de **181°54'33"** e distância de **7,54** m, deste segue até o ponto **P198** definido pelas coordenadas N: **7.452.755,876** m e E: **445.905,840** m, com azimute de **180°51'37"** e distância de **5,98** m, deste segue até o ponto **P199** definido pelas coordenadas N: **7.452.747,815** m e E: **445.905,696** m, com azimute de **181°01'15"** e distância de **8,06** m, deste segue até o ponto **P200** definido pelas coordenadas N: **7.452.742,357** m e E: **445.906,001** m, com azimute de **176°47'57"** e distância de **5,47** m, deste segue até o ponto **P201** definido pelas coordenadas N: **7.452.739,053** m e E: **445.906,342** m, com azimute de **174°06'16"** e distância de **3,32** m, deste segue até o ponto **P202** definido pelas coordenadas N: **7.452.732,680** m e E: **445.907,438** m, com azimute de **170°15'00"** e distância de **6,47** m, deste segue até o ponto **P203** definido pelas coordenadas N: **7.452.727,473** m e E: **445.908,587** m, com azimute de **167°33'18"** e distância de **5,33** m, deste segue até o ponto **P204** definido pelas coordenadas N: **7.452.720,094** m e E: **445.910,149** m, com azimute de **168°02'53"** e distância de **7,54** m, deste segue até o ponto **P205** definido pelas coordenadas N: **7.452.714,331** m e E: **445.911,872** m, com azimute de **163°21'00"** e distância de **6,02** m, deste segue até o ponto **P206** definido pelas coordenadas N: **7.452.708,352** m e E: **445.913,704** m, com azimute de **162°58'11"** e distância de **6,25** m, deste segue até o ponto **P207** definido pelas coordenadas N: **7.452.702,643** m e E: **445.915,266** m, com azimute de **164°41'57"** e distância de **5,92** m, deste segue até o ponto **P208** definido pelas coordenadas N: **7.452.699,644** m e E: **445.915,984** m, com azimute de **166°31'49"** e distância de **3,08** m, deste segue até o ponto **P209** definido pelas coordenadas N: **7.452.695,192** m e E: **445.916,899** m, com azimute de **168°22'46"** e distância de **4,55** m, deste segue até o ponto **P210** definido pelas coordenadas N: **7.452.692,014** m e E: **445.917,654** m, com azimute de **166°39'05"** e distância de **3,27** m, deste segue até o ponto **P211** definido pelas coordenadas N: **7.452.686,969** m e E: **445.918,497** m, com azimute de **170°30'17"** e distância de **5,12** m, deste segue até o ponto **P212** definido pelas coordenadas N: **7.452.682,929** m e E: **445.918,982** m, com azimute de **173°09'26"** e distância de **4,07** m, deste segue até o ponto **P213** definido pelas coordenadas N: **7.452.679,428** m e E: **445.919,575** m, com azimute de **170°23'41"** e distância de **3,55** m, deste segue até o ponto **P214** definido pelas coordenadas N: **7.452.677,651** m e E: **445.919,718** m, com azimute de **175°22'48"** e distância de **1,78** m, deste segue até o ponto **P215** definido pelas coordenadas N: **7.452.675,855** m e E: **445.919,682** m, com azimute de **181°08'45"** e distância de **1,80** m, deste segue até o ponto **P216** definido pelas coordenadas N: **7.452.673,719** m e E: **445.919,521** m, com azimute de **184°19'30"** e distância de **2,14** m, deste segue até o ponto **P217** definido pelas coordenadas N: **7.452.669,966** m e E: **445.918,856** m, com azimute de **190°02'21"** e distância de **3,81** m, deste segue até o ponto **P218** definido pelas coordenadas N: **7.452.666,358** m e E: **445.918,156** m, com azimute de **190°58'50"** e distância de **3,68** m, deste segue até o ponto **P219** definido pelas coordenadas N: **7.452.664,562** m e E: **445.917,636** m, com azimute de **196°10'20"** e distância de **1,87** m, deste segue até o ponto **P220** definido pelas coordenadas N: **7.452.663,557** m e E: **445.917,312** m, com azimute de **197°49'08"** e distância de **1,06** m, deste segue até o ponto **P221** definido pelas coordenadas N: **7.452.662,120** m e E: **445.916,235** m, com azimute de **216°52'12"** e distância de **1,80** m, deste segue até o ponto **P222** definido pelas coordenadas N: **7.452.660,900** m e E: **445.915,230** m, com azimute de **219°28'21"** e distância de **1,58** m, deste segue até o ponto **P223** definido pelas coordenadas N: **7.452.658,961** m e E: **445.912,860** m, com azimute de **230°42'38"** e distância de **3,06** m, deste segue até o ponto **P224** definido pelas coordenadas N: **7.452.658,314** m e E: **445.910,867** m, com azimute de **252°01'51"** e distância de **2,10** m, deste segue até o ponto **P225** definido pelas coordenadas N: **7.452.657,883** m e E: **445.907,527** m, com azimute de **262°38'51"** e distância de **3,37** m, deste segue até o ponto **P226** definido pelas coordenadas N: **7.452.658,637** m e E: **445.900,346** m, com azimute de **275°59'39"** e distância de **7,22** m, deste segue até o ponto **P227** definido pelas coordenadas N: **7.452.659,194** m e E: **445.900,274** m, com azimute de **352°38'51"** e distância de **0,56** m, deste segue até o ponto **P228** definido pelas coordenadas N: **7.452.659,733** m e E: **445.898,227** m, com azimute de **284°44'37"** e distância de **2,12** m, deste segue até o ponto **P229** definido pelas coordenadas N: **7.452.659,302** m e E: **445.898,066** m, com

azimute de **200°33'22"** e distância de **0,46** m, deste segue até o ponto **P230** definido pelas coordenadas N: **7.452.659,966** m e E: **445.896,073** m, com azimute de **288°26'06"** e distância de **2,10** m, deste segue até o ponto **P231** definido pelas coordenadas N: **7.452.661,097** m e E: **445.893,290** m, com azimute de **292°07'10"** e distância de **3,00** m, deste segue até o ponto **P232** definido pelas coordenadas N: **7.452.662,982** m e E: **445.890,310** m, com azimute de **302°18'53"** e distância de **3,53** m, deste segue até o ponto **P233** definido pelas coordenadas N: **7.452.665,873** m e E: **445.886,144** m, com azimute de **304°45'34"** e distância de **5,07** m, deste segue até o ponto **P234** definido pelas coordenadas N: **7.452.667,742** m e E: **445.883,869** m, com azimute de **309°23'44"** e distância de **2,94** m, deste segue até o ponto **P235** definido pelas coordenadas N: **7.452.674,814** m e E: **445.876,880** m, com azimute de **315°20'25"** e distância de **9,94** m, deste segue até o ponto **P236** definido pelas coordenadas N: **7.452.680,074** m e E: **445.871,413** m, com azimute de **313°53'51"** e distância de **7,59** m, deste segue até o ponto **P237** definido pelas coordenadas N: **7.452.683,100** m e E: **445.868,172** m, com azimute de **313°01'51"** e distância de **4,43** m, deste segue até o ponto **P238** definido pelas coordenadas N: **7.452.684,527** m e E: **445.866,435** m, com azimute de **309°24'36"** e distância de **2,25** m, deste segue até o ponto **P239** definido pelas coordenadas N: **7.452.687,849** m e E: **445.862,378** m, com azimute de **309°18'12"** e distância de **5,24** m, deste segue até o ponto **P240** definido pelas coordenadas N: **7.452.690,362** m e E: **445.858,895** m, com azimute de **305°48'58"** e distância de **4,30** m, deste segue até o ponto **P241** definido pelas coordenadas N: **7.452.693,289** m e E: **445.854,406** m, com azimute de **303°06'16"** e distância de **5,36** m, deste segue até o ponto **P242** definido pelas coordenadas N: **7.452.696,305** m e E: **445.849,433** m, com azimute de **301°14'12"** e distância de **5,82** m, deste segue até o ponto **P243** definido pelas coordenadas N: **7.452.697,436** m e E: **445.847,458** m, com azimute de **299°48'03"** e distância de **2,28** m, deste segue até o ponto **P244** definido pelas coordenadas N: **7.452.699,608** m e E: **445.843,544** m, com azimute de **299°01'56"** e distância de **4,48** m, deste segue até o ponto **P245** definido pelas coordenadas N: **7.452.702,409** m e E: **445.839,091** m, com azimute de **302°10'16"** e distância de **5,26** m, deste segue até o ponto **P246** definido pelas coordenadas N: **7.452.705,928** m e E: **445.831,623** m, com azimute de **295°13'40"** e distância de **8,26** m, deste segue até o ponto **P247** definido pelas coordenadas N: **7.452.708,514** m e E: **445.825,231** m, com azimute de **292°01'23"** e distância de **6,89** m, deste segue até o ponto **P248** definido pelas coordenadas N: **7.452.709,860** m e E: **445.821,909** m, com azimute de **292°04'04"** e distância de **3,58** m, deste segue até o ponto **P249** definido pelas coordenadas N: **7.452.711,099** m e E: **445.818,570** m, com azimute de **290°21'12"** e distância de **3,56** m, deste segue até o ponto **P250** definido pelas coordenadas N: **7.452.712,625** m e E: **445.814,405** m, com azimute de **290°07'18"** e distância de **4,44** m, deste segue até o ponto **P251** definido pelas coordenadas N: **7.452.713,415** m e E: **445.812,358** m, com azimute de **291°06'17"** e distância de **2,19** m, deste segue até o ponto **P252** definido pelas coordenadas N: **7.452.715,498** m e E: **445.806,218** m, com azimute de **288°44'10"** e distância de **6,48** m, deste segue até o ponto **P253** definido pelas coordenadas N: **7.452.718,083** m e E: **445.797,833** m, com azimute de **287°08'14"** e distância de **8,77** m, deste segue até o ponto **P254** definido pelas coordenadas N: **7.452.720,058** m e E: **445.791,783** m, com azimute de **288°04'38"** e distância de **6,36** m, deste segue até o ponto **P255** definido pelas coordenadas N: **7.452.720,507** m e E: **445.791,890** m, com azimute de **13°29'45"** e distância de **0,46** m, deste segue até o ponto **P256** definido pelas coordenadas N: **7.452.721,153** m e E: **445.789,933** m, com azimute de **288°16'38"** e distância de **2,06** m, deste segue até o ponto **P257** definido pelas coordenadas N: **7.452.720,758** m e E: **445.789,736** m, com azimute de **206°33'54"** e distância de **0,44** m, deste segue até o ponto **P258** definido pelas coordenadas N: **7.452.722,123** m e E: **445.784,852** m, com azimute de **285°36'40"** e distância de **5,07** m, deste segue até o ponto **P259** definido pelas coordenadas N: **7.452.722,589** m e E: **445.783,219** m, com azimute de **285°56'43"** e distância de **1,70** m, deste segue até o ponto **P260** definido pelas coordenadas N: **7.452.723,326** m e E: **445.783,255** m, com azimute de **2°47'34"** e distância de **0,74** m, deste segue até o ponto **P261** definido pelas coordenadas N: **7.452.723,397** m e E: **445.782,159** m, com azimute de **273°45'06"** e distância de **1,10** m, deste segue até o ponto **P262** definido pelas coordenadas N: **7.452.723,379** m e E: **445.781,908** m, com azimute de **265°54'52"** e distância de **0,25** m, deste segue até o ponto **P263** definido pelas coordenadas N: **7.452.723,092** m e E: **445.781,818** m, com azimute de **197°21'14"** e distância de **0,30** m, deste segue até o ponto **P264** definido pelas coordenadas N: **7.452.724,403** m e E: **445.777,886** m, com azimute de **288°26'06"** e distância de **4,14** m, deste segue até o ponto **P265** definido pelas coordenadas N:

7.452.726,701 m e E: 445.770,705 m, com azimute de 287°44'41" e distância de 7,54 m, deste segue até o ponto P266 definido pelas coordenadas N: 7.452.729,879 m e E: 445.760,112 m, com azimute de 286°41'57" e distância de 11,06 m, deste segue até o ponto P267 definido pelas coordenadas N: 7.452.732,716 m e E: 445.751,638 m, com azimute de 288°30'28" e distância de 8,94 m, deste segue até o ponto P268 definido pelas coordenadas N: 7.452.735,534 m e E: 445.742,984 m, com azimute de 288°02'30" e distância de 9,10 m, deste segue até o ponto P269 definido pelas coordenadas N: 7.452.737,491 m e E: 445.737,095 m, com azimute de 288°22'57" e distância de 6,21 m, deste segue até o ponto P270 definido pelas coordenadas N: 7.452.738,497 m e E: 445.733,522 m, com azimute de 285°43'01" e distância de 3,71 m, deste segue até o ponto P271 definido pelas coordenadas N: 7.452.739,053 m e E: 445.731,260 m, com azimute de 283°49'19" e distância de 2,33 m, deste segue até o ponto P272 definido pelas coordenadas N: 7.452.740,131 m e E: 445.725,479 m, com azimute de 280°33'19" e distância de 5,88 m, deste segue até o ponto P273 definido pelas coordenadas N: 7.452.740,561 m e E: 445.722,588 m, com azimute de 278°28'43" e distância de 2,92 m, deste segue até o ponto P274 definido pelas coordenadas N: 7.452.740,543 m e E: 445.720,559 m, com azimute de 269°29'35" e distância de 2,03 m, deste segue até o ponto P275 definido pelas coordenadas N: 7.452.740,561 m e E: 445.716,879 m, com azimute de 270°16'46" e distância de 3,68 m, deste segue até o ponto P276 definido pelas coordenadas N: 7.452.740,184 m e E: 445.713,575 m, com azimute de 263°29'20" e distância de 3,32 m, deste segue até o ponto P277 definido pelas coordenadas N: 7.452.739,484 m e E: 445.710,738 m, com azimute de 256°08'04" e distância de 2,92 m, deste segue até o ponto P278 definido pelas coordenadas N: 7.452.738,066 m e E: 445.706,860 m, com azimute de 249°54'38" e distância de 4,13 m, deste segue até o ponto P279 definido pelas coordenadas N: 7.452.736,917 m e E: 445.704,688 m, com azimute de 242°07'28" e distância de 2,46 m, deste segue até o ponto P280 definido pelas coordenadas N: 7.452.734,924 m e E: 445.701,241 m, com azimute de 239°58'00" e distância de 3,98 m, deste segue até o ponto P281 definido pelas coordenadas N: 7.452.733,272 m e E: 445.698,907 m, com azimute de 234°42'48" e distância de 2,86 m, deste segue até o ponto P282 definido pelas coordenadas N: 7.452.732,213 m e E: 445.697,740 m, com azimute de 227°46'13" e distância de 1,58 m, deste segue até o ponto P283 definido pelas coordenadas N: 7.452.730,489 m e E: 445.695,819 m, com azimute de 228°06'06" e distância de 2,58 m, deste segue até o ponto P284 definido pelas coordenadas N: 7.452.729,286 m e E: 445.694,508 m, com azimute de 227°27'15" e distância de 1,78 m, deste segue até o ponto P285 definido pelas coordenadas N: 7.452.727,096 m e E: 445.692,695 m, com azimute de 219°37'13" e distância de 2,84 m, deste segue até o ponto P286 definido pelas coordenadas N: 7.452.723,882 m e E: 445.690,020 m, com azimute de 219°46'27" e distância de 4,18 m, deste segue até o ponto P287 definido pelas coordenadas N: 7.452.720,094 m e E: 445.687,309 m, com azimute de 215°35'20" e distância de 4,66 m, deste segue até o ponto P288 definido pelas coordenadas N: 7.452.715,013 m e E: 445.683,772 m, com azimute de 214°50'32" e distância de 6,19 m, deste segue até o ponto P289 definido pelas coordenadas N: 7.452.709,447 m e E: 445.679,804 m, com azimute de 215°29'07" e distância de 6,84 m, deste segue até o ponto P290 definido pelas coordenadas N: 7.452.703,199 m e E: 445.675,297 m, com azimute de 215°48'06" e distância de 7,70 m, deste segue até o ponto P291 definido pelas coordenadas N: 7.452.697,328 m e E: 445.671,060 m, com azimute de 215°49'06" e distância de 7,24 m, deste segue até o ponto P292 definido pelas coordenadas N: 7.452.691,314 m e E: 445.666,913 m, com azimute de 214°35'18" e distância de 7,31 m, deste segue até o ponto P293 definido pelas coordenadas N: 7.452.684,222 m e E: 445.662,011 m, com azimute de 214°39'00" e distância de 8,62 m, deste segue até o ponto P294 definido pelas coordenadas N: 7.452.679,015 m e E: 445.658,313 m, com azimute de 215°23'16" e distância de 6,39 m, deste segue até o ponto P295 definido pelas coordenadas N: 7.452.668,153 m e E: 445.650,539 m, com azimute de 215°35'29" e distância de 13,36 m, deste segue até o ponto P296 definido pelas coordenadas N: 7.452.667,668 m e E: 445.650,162 m, com azimute de 217°52'30" e distância de 0,61 m, deste segue até o ponto P297 definido pelas coordenadas N: 7.452.667,758 m e E: 445.649,982 m, com azimute de 296°33'54" e distância de 0,20 m, deste segue até o ponto P298 definido pelas coordenadas N: 7.452.667,363 m e E: 445.649,695 m, com azimute de 216°01'39" e distância de 0,49 m, deste segue até o ponto P299 definido pelas coordenadas N: 7.452.667,201 m e E: 445.649,767 m, com azimute de 156°02'15" e distância de 0,18 m, deste segue até o ponto P300 definido pelas coordenadas N: 7.452.666,268 m e E: 445.649,372 m, com azimute de 202°55'56" e distância de 1,01 m,

deste segue até o ponto **P301** definido pelas coordenadas N: **7.452.664,329** m e E: **445.648,043** m, com azimute de **214°25'06"** e distância de **2,35** m, deste segue até o ponto **P302** definido pelas coordenadas N: **7.452.664,544** m e E: **445.647,684** m, com azimute de **300°57'50"** e distância de **0,42** m, deste segue até o ponto **P303** definido pelas coordenadas N: **7.452.664,510** m e E: **445.647,666** m, com azimute de **208°26'35"** e distância de **0,04** m, deste segue até o ponto **P304** definido pelas coordenadas N: **7.452.669,569** m e E: **445.637,151** m, com azimute de **295°41'34"** e distância de **11,67** m, deste segue até o ponto **P305** definido pelas coordenadas N: **7.452.712,921** m e E: **445.547,042** m, em arco de **156,15** m, com raio de **50,00** m; deste segue até o ponto **P306** definido pelas coordenadas N: **7.452.716,967** m e E: **445.538,635** m, com azimute de **295°41'34"** e distância de **9,33** m, deste segue até o ponto **P307** definido pelas coordenadas N: **7.452.733,178** m e E: **445.551,376** m, com azimute de **38°09'57"** e distância de **20,62** m, deste segue até o ponto **P308** definido pelas coordenadas N: **7.452.750,469** m e E: **445.564,447** m, com azimute de **37°05'11"** e distância de **21,67** m, deste segue até o ponto **P309** definido pelas coordenadas N: **7.452.756,289** m e E: **445.584,375** m, com azimute de **73°43'10"** e distância de **20,76** m, deste segue até o ponto **P310** definido pelas coordenadas N: **7.452.771,064** m e E: **445.597,288** m, com azimute de **41°09'09"** e distância de **19,62** m, deste segue até o ponto **P311** definido pelas coordenadas N: **7.452.793,753** m e E: **445.612,832** m, com azimute de **34°25'00"** e distância de **27,50** m, deste segue até o ponto **P312** definido pelas coordenadas N: **7.452.804,191** m e E: **445.618,447** m, com azimute de **28°16'29"** e distância de **11,85** m, deste segue até o ponto **P313** definido pelas coordenadas N: **7.452.813,530** m e E: **445.618,080** m, com azimute de **357°45'13"** e distância de **9,35** m, deste segue até o ponto **P314** definido pelas coordenadas N: **7.452.827,548** m e E: **445.620,357** m, com azimute de **9°13'27"** e distância de **14,20** m, deste segue até o ponto **P315** definido pelas coordenadas N: **7.452.835,085** m e E: **445.618,335** m, com azimute de **344°58'48"** e distância de **7,80** m, deste segue até o ponto **P316** definido pelas coordenadas N: **7.452.843,346** m e E: **445.617,972** m, com azimute de **357°29'17"** e distância de **8,27** m, deste segue até o ponto **P317** definido pelas coordenadas N: **7.452.852,864** m e E: **445.618,793** m, com azimute de **4°55'38"** e distância de **9,55** m, deste segue até o ponto **P318** definido pelas coordenadas N: **7.452.857,346** m e E: **445.621,859** m, com azimute de **34°22'49"** e distância de **5,43** m, deste segue até o ponto **P319** definido pelas coordenadas N: **7.452.868,431** m e E: **445.611,246** m, com azimute de **316°14'43"** e distância de **15,35** m, deste segue até o ponto **P320** definido pelas coordenadas N: **7.452.877,655** m e E: **445.585,708** m, com azimute de **289°51'37"** e distância de **27,15** m, deste segue até o ponto **P321** definido pelas coordenadas N: **7.452.867,959** m e E: **445.564,311** m, com azimute de **245°37'18"** e distância de **23,49** m, deste segue até o ponto **P322** definido pelas coordenadas N: **7.452.851,811** m e E: **445.540,042** m, com azimute de **236°21'41"** e distância de **29,15** m, deste segue até o ponto **P323** definido pelas coordenadas N: **7.452.840,256** m e E: **445.523,681** m, com azimute de **234°46'05"** e distância de **20,03** m, deste segue até o ponto **P324** definido pelas coordenadas N: **7.452.843,786** m e E: **445.522,351** m, com azimute de **339°21'25"** e distância de **3,77** m, deste segue até o ponto **P325** definido pelas coordenadas N: **7.452.860,349** m e E: **445.541,089** m, com azimute de **48°31'36"** e distância de **25,01** m, deste segue até o ponto **P326** definido pelas coordenadas N: **7.452.868,813** m e E: **445.551,427** m, com azimute de **50°41'30"** e distância de **13,36** m, deste segue até o ponto **P327** definido pelas coordenadas N: **7.452.868,487** m e E: **445.551,930** m, com azimute de **122°53'35"** e distância de **0,60** m, deste segue até o ponto **P328** definido pelas coordenadas N: **7.452.867,856** m e E: **445.554,522** m, com azimute de **103°41'51"** e distância de **2,67** m, deste segue até o ponto **P329** definido pelas coordenadas N: **7.452.868,111** m e E: **445.557,178** m, com azimute de **84°30'08"** e distância de **2,67** m, deste segue até o ponto **P330** definido pelas coordenadas N: **7.452.869,226** m e E: **445.559,601** m, com azimute de **65°18'24"** e distância de **2,67** m, deste segue até o ponto **P331** definido pelas coordenadas N: **7.452.875,358** m e E: **445.568,594** m, com azimute de **55°42'32"** e distância de **10,89** m, deste segue até o ponto **P332** definido pelas coordenadas N: **7.452.877,051** m e E: **445.570,398** m, com azimute de **46°48'58"** e distância de **2,47** m, deste segue até o ponto **P333** definido pelas coordenadas N: **7.452.879,214** m e E: **445.571,598** m, com azimute de **29°01'51"** e distância de **2,47** m, deste segue até o ponto **P334** definido pelas coordenadas N: **7.452.881,639** m e E: **445.572,081** m, com azimute de **11°14'44"** e distância de **2,47** m, deste segue até o ponto **P335** definido pelas coordenadas N: **7.452.884,097** m e E: **445.571,799** m, com azimute de **353°27'36"** e distância de **2,47** m, deste segue até o ponto **P336** definido pelas coordenadas N: **7.452.884,292** m e E:

445.571,711 m, com azimute de **335°40'29"** e distância de **0,21** m, deste segue até o ponto **P337** definido pelas coordenadas N: **7.452.894,834** m e E: **445.590,210** m, com azimute de **60°19'22"** e distância de **21,29** m, deste segue até o ponto **P338** definido pelas coordenadas N: **7.452.895,131** m e E: **445.590,690** m, com azimute de **58°18'03"** e distância de **0,56** m, deste segue até o ponto **P339** definido pelas coordenadas N: **7.452.900,373** m e E: **445.598,544** m, com azimute de **56°16'44"** e distância de **9,44** m, deste segue até o ponto **P340** definido pelas coordenadas N: **7.452.900,379** m e E: **445.598,554** m, com azimute de **56°14'08"** e distância de **0,01** m, deste segue até o ponto **P341** definido pelas coordenadas N: **7.452.912,079** m e E: **445.616,026** m, com azimute de **56°11'33"** e distância de **21,03** m, deste segue até o ponto **P342** definido pelas coordenadas N: **7.452.918,467** m e E: **445.626,174** m, com azimute de **57°48'36"** e distância de **11,99** m, deste segue até o ponto **P343** definido pelas coordenadas N: **7.452.939,982** m e E: **445.661,269** m, com azimute de **58°29'21"** e distância de **41,16** m, deste segue até o ponto **P344** definido pelas coordenadas N: **7.452.939,986** m e E: **445.661,275** m, com azimute de **58°27'36"** e distância de **0,01** m, deste segue até o ponto **P345** definido pelas coordenadas N: **7.452.945,982** m e E: **445.671,034** m, com azimute de **58°25'52"** e distância de **11,45** m, deste segue até o ponto **P346** definido pelas coordenadas N: **7.452.946,390** m e E: **445.671,634** m, com azimute de **55°49'59"** e distância de **0,73** m, deste segue até o ponto **P347** definido pelas coordenadas N: **7.452.953,335** m e E: **445.680,930** m, com azimute de **53°14'06"** e distância de **11,60** m, deste segue até o ponto **P348** definido pelas coordenadas N: **7.452.973,099** m e E: **445.713,502** m, com azimute de **58°45'04"** e distância de **38,10** m, deste segue até o ponto **P349** definido pelas coordenadas N: **7.452.976,824** m e E: **445.719,641** m, com azimute de **58°45'04"** e distância de **7,18** m, deste segue até o ponto **P350** definido pelas coordenadas N: **7.452.977,188** m e E: **445.720,187** m, com azimute de **56°24'03"** e distância de **0,66** m, deste segue até o ponto **P351** definido pelas coordenadas N: **7.452.979,799** m e E: **445.723,788** m, com azimute de **54°03'01"** e distância de **4,45** m, deste segue até o ponto **P352** definido pelas coordenadas N: **7.452.980,413** m e E: **445.724,536** m, com azimute de **50°34'54"** e distância de **0,97** m, deste segue até o ponto **P353** definido pelas coordenadas N: **7.452.983,215** m e E: **445.727,552** m, com azimute de **47°06'47"** e distância de **4,12** m, deste segue até o ponto **P354** definido pelas coordenadas N: **7.452.982,811** m e E: **445.729,223** m, com azimute de **103°37'28"** e distância de **1,72** m, deste segue até o ponto **P355** definido pelas coordenadas N: **7.452.982,934** m e E: **445.731,541** m, com azimute de **86°56'23"** e distância de **2,32** m, deste segue até o ponto **P356** definido pelas coordenadas N: **7.452.983,719** m e E: **445.733,726** m, com azimute de **70°15'18"** e distância de **2,32** m, deste segue até o ponto **P357** definido pelas coordenadas N: **7.452.985,097** m e E: **445.735,594** m, com azimute de **53°34'13"** e distância de **2,32** m, deste segue até o ponto **P358** definido pelas coordenadas N: **7.452.992,334** m e E: **445.742,889** m, com azimute de **45°13'41"** e distância de **10,28** m, deste segue até o ponto **P359** definido pelas coordenadas N: **7.452.994,147** m e E: **445.744,181** m, com azimute de **35°29'51"** e distância de **2,23** m, deste segue até o ponto **P360** definido pelas coordenadas N: **7.453.000,202** m e E: **445.754,416** m, com azimute de **59°23'19"** e distância de **11,89** m, deste segue até o ponto **P361** definido pelas coordenadas N: **7.453.001,950** m e E: **445.756,475** m, com azimute de **49°40'09"** e distância de **2,70** m, deste segue até o ponto **P362** definido pelas coordenadas N: **7.453.004,284** m e E: **445.757,835** m, com azimute de **30°13'48"** e distância de **2,70** m, deste segue até o ponto **P363** definido pelas coordenadas N: **7.453.006,937** m e E: **445.758,341** m, com azimute de **10°47'27"** e distância de **2,70** m, deste segue até o ponto **P364** definido pelas coordenadas N: **7.453.009,608** m e E: **445.757,934** m, com azimute de **351°21'06"** e distância de **2,70** m, deste segue até o ponto **P365** definido pelas coordenadas N: **7.453.011,991** m e E: **445.756,663** m, com azimute de **331°54'46"** e distância de **2,70** m, deste segue até o ponto **P366** definido pelas coordenadas N: **7.453.013,815** m e E: **445.754,670** m, com azimute de **312°28'25"** e distância de **2,70** m, deste segue até o ponto **P367** definido pelas coordenadas N: **7.453.034,444** m e E: **445.722,604** m, com azimute de **302°45'15"** e distância de **38,13** m, deste segue até o ponto **P368** definido pelas coordenadas N: **7.453.052,224** m e E: **445.739,049** m, com azimute de **42°46'00"** e distância de **24,22** m, deste segue até o ponto **P369** definido pelas coordenadas N: **7.453.395,649** m e E: **446.042,618** m, com azimute de **41°28'30"** e distância de **458,36** m, deste segue até o ponto **P370** definido pelas coordenadas N: **7.453.389,871** m e E: **446.049,111** m, com azimute de **131°40'02"** e distância de **8,69** m, deste segue até o ponto **P371** definido pelas coordenadas N: **7.453.387,798** m e E: **446.047,400** m, com azimute de **219°31'51"** e distância de **2,69** m, deste segue até o ponto **P372**

definido pelas coordenadas N: **7.453.387,577** m e E: **446.047,682** m, com azimute de **128°09'26"** e distância de **0,36** m, deste segue até o ponto **P373** definido pelas coordenadas N: **7.453.385,484** m e E: **446.046,112** m, com azimute de **216°52'12"** e distância de **2,62** m, deste segue até o ponto **P374** definido pelas coordenadas N: **7.453.382,746** m e E: **446.043,767** m, com azimute de **220°35'02"** e distância de **3,60** m, deste segue até o ponto **P375** definido pelas coordenadas N: **7.453.383,028** m e E: **446.043,445** m, com azimute de **311°11'09"** e distância de **0,43** m, deste segue até o ponto **P376** definido pelas coordenadas N: **7.453.381,579** m e E: **446.042,016** m, com azimute de **224°35'58"** e distância de **2,04** m, deste segue até o ponto **P377** definido pelas coordenadas N: **7.453.376,729** m e E: **446.039,963** m, com azimute de **202°56'23"** e distância de **5,27** m, deste segue até o ponto **P378** definido pelas coordenadas N: **7.453.369,201** m e E: **446.039,460** m, com azimute de **183°49'27"** e distância de **7,54** m, deste segue até o ponto **P379** definido pelas coordenadas N: **7.453.363,667** m e E: **446.039,319** m, com azimute de **181°27'29"** e distância de **5,54** m, deste segue até o ponto **P380** definido pelas coordenadas N: **7.453.360,165** m e E: **446.039,349** m, com azimute de **179°30'22"** e distância de **3,50** m, agora confrontando com **ZUE06**; deste segue até o ponto **P381** definido pelas coordenadas N: **7.453.357,182** m e E: **446.048,107** m, com azimute de **108°48'22"** e distância de **9,25** m, deste segue até o ponto **P382** definido pelas coordenadas N: **7.453.322,024** m e E: **446.051,167** m, com azimute de **175°01'32"** e distância de **35,29** m, deste segue até o ponto **P383** definido pelas coordenadas N: **7.453.323,320** m e E: **446.059,087** m, com azimute de **80°42'18"** e distância de **8,03** m, deste segue até o ponto **P384** definido pelas coordenadas N: **7.453.328,502** m e E: **446.076,773** m, com azimute de **73°40'05"** e distância de **18,43** m, deste segue até o ponto **P385** definido pelas coordenadas N: **7.453.336,377** m e E: **446.093,702** m, com azimute de **65°03'20"** e distância de **18,67** m, deste segue até o ponto **P386** definido pelas coordenadas N: **7.453.340,240** m e E: **446.111,232** m, com azimute de **77°34'19"** e distância de **17,95** m, agora confrontando com **ZUE06**; deste segue até o ponto **P387** definido pelas coordenadas N: **7.453.307,839** m e E: **446.148,739** m, com azimute de **130°49'21"** e distância de **49,56** m, deste segue até o ponto **P388** definido pelas coordenadas N: **7.453.307,095** m e E: **446.153,315** m, com azimute de **99°13'54"** e distância de **4,64** m, deste segue até o ponto **P389** definido pelas coordenadas N: **7.453.307,695** m e E: **446.161,582** m, com azimute de **85°50'58"** e distância de **8,29** m, deste segue até o ponto **P390** definido pelas coordenadas N: **7.453.302,953** m e E: **446.164,414** m, com azimute de **149°09'13"** e distância de **5,52** m, deste segue até o ponto **P391** definido pelas coordenadas N: **7.453.300,692** m e E: **446.169,700** m, com azimute de **113°10'01"** e distância de **5,75** m, deste segue até o ponto **P392** definido pelas coordenadas N: **7.453.302,229** m e E: **446.174,268** m, com azimute de **71°24'21"** e distância de **4,82** m, deste segue até o ponto **P393** definido pelas coordenadas N: **7.453.299,955** m e E: **446.176,387** m, com azimute de **137°00'29"** e distância de **3,11** m, deste segue até o ponto **P394** definido pelas coordenadas N: **7.453.302,059** m e E: **446.179,898** m, com azimute de **59°04'28"** e distância de **4,09** m, deste segue até o ponto **P395** definido pelas coordenadas N: **7.453.306,656** m e E: **446.189,734** m, com azimute de **64°56'55"** e distância de **10,86** m, deste segue até o ponto **P396** definido pelas coordenadas N: **7.453.303,628** m e E: **446.193,439** m, com azimute de **129°15'18"** e distância de **4,79** m, deste segue até o ponto **P397** definido pelas coordenadas N: **7.453.287,717** m e E: **446.208,802** m, com azimute de **136°00'17"** e distância de **22,12** m, deste segue até o ponto **P398** definido pelas coordenadas N: **7.453.271,443** m e E: **446.229,268** m, com azimute de **128°29'22"** e distância de **26,15** m, deste segue até o ponto **P399** definido pelas coordenadas N: **7.453.267,689** m e E: **446.242,300** m, com azimute de **106°04'22"** e distância de **13,56** m, deste segue até o ponto **P400** definido pelas coordenadas N: **7.453.265,626** m e E: **446.250,224** m, com azimute de **104°35'20"** e distância de **8,19** m, deste segue até o ponto **P401** definido pelas coordenadas N: **7.453.269,644** m e E: **446.257,423** m, com azimute de **60°50'07"** e distância de **8,24** m, deste segue até o ponto **P402** definido pelas coordenadas N: **7.453.359,792** m e E: **446.219,099** m, com azimute de **336°58'08"** e distância de **97,96** m, agora confrontando com **ZUE06**; deste segue até o ponto **P403** definido pelas coordenadas N: **7.453.398,566** m e E: **446.239,053** m, com azimute de **27°13'53"** e distância de **43,61** m, deste segue até o ponto **P404** definido pelas coordenadas N: **7.453.397,841** m e E: **446.245,574** m, com azimute de **96°20'25"** e distância de **6,56** m, deste segue até o ponto **P405** definido pelas coordenadas N: **7.453.398,646** m e E: **446.251,854** m, com azimute de **82°41'39"** e distância de **6,33** m, deste segue até o ponto **P406** definido pelas coordenadas N: **7.453.401,464** m e E: **446.258,697** m, com azimute de **67°37'12"** e distância de **7,40**

m, deste segue até o ponto **P407** definido pelas coordenadas N: **7.453.407,502** m e E: **446.264,654** m, com azimute de **44°36'56"** e distância de **8,48** m, deste segue até o ponto **P408** definido pelas coordenadas N: **7.453.409,917** m e E: **446.268,035** m, com azimute de **54°27'44"** e distância de **4,16** m, deste segue até o ponto **P409** definido pelas coordenadas N: **7.453.410,883** m e E: **446.271,014** m, com azimute de **72°01'51"** e distância de **3,13** m, deste segue até o ponto **P410** definido pelas coordenadas N: **7.453.409,836** m e E: **446.275,844** m, com azimute de **102°13'30"** e distância de **4,94** m, deste segue até o ponto **P411** definido pelas coordenadas N: **7.453.409,595** m e E: **446.280,353** m, com azimute de **93°03'59"** e distância de **4,51** m, deste segue até o ponto **P412** definido pelas coordenadas N: **7.453.410,803** m e E: **446.284,619** m, com azimute de **74°11'51"** e distância de **4,43** m, deste segue até o ponto **P413** definido pelas coordenadas N: **7.453.414,989** m e E: **446.290,094** m, com azimute de **52°35'41"** e distância de **6,89** m, deste segue até o ponto **P414** definido pelas coordenadas N: **7.453.417,968** m e E: **446.291,865** m, com azimute de **30°44'08"** e distância de **3,47** m, deste segue até o ponto **P415** definido pelas coordenadas N: **7.453.419,819** m e E: **446.294,280** m, com azimute de **52°31'26"** e distância de **3,04** m, deste segue até o ponto **P416** definido pelas coordenadas N: **7.453.419,900** m e E: **446.298,064** m, com azimute de **88°46'52"** e distância de **3,78** m, deste segue até o ponto **P417** definido pelas coordenadas N: **7.453.419,095** m e E: **446.303,538** m, com azimute de **98°21'57"** e distância de **5,53** m, deste segue até o ponto **P418** definido pelas coordenadas N: **7.453.418,853** m e E: **446.308,610** m, com azimute de **92°43'35"** e distância de **5,08** m, deste segue até o ponto **P419** definido pelas coordenadas N: **7.453.422,395** m e E: **446.318,110** m, com azimute de **69°33'02"** e distância de **10,14** m, deste segue até o ponto **P420** definido pelas coordenadas N: **7.453.425,455** m e E: **446.323,745** m, com azimute de **61°30'16"** e distância de **6,41** m, deste segue até o ponto **P0** definido pelas coordenadas N: **7.453.426,662** m e E: **446.326,965** m, com azimute de **69°26'38"** e distância de **3,44** m, .O perímetro acima descrito encerra uma área de **24,10** ha.

■ ZONA DE USO EXTENSIVO 08 (ZUE-08)

Área: **4,16** ha.

Perímetro: **1.235,41** m.

Inicia-se no ponto **P0** definido pelas coordenadas N: **7.452.733,459** m e E: **445.454,518** m, deste segue até o ponto **P1** definido pelas coordenadas N: **7.452.727,459** m e E: **445.460,214** m, com azimute de **136°29'20"** e distância de **8,27** m, deste segue até o ponto **P2** definido pelas coordenadas N: **7.452.720,081** m e E: **445.456,417** m, com azimute de **207°13'48"** e distância de **8,30** m, deste segue até o ponto **P3** definido pelas coordenadas N: **7.452.714,695** m e E: **445.457,268** m, com azimute de **171°01'22"** e distância de **5,45** m, deste segue até o ponto **P4** definido pelas coordenadas N: **7.452.712,731** m e E: **445.460,600** m, com azimute de **120°30'46"** e distância de **3,87** m, deste segue até o ponto **P5** definido pelas coordenadas N: **7.452.718,686** m e E: **445.468,059** m, com azimute de **51°24'02"** e distância de **9,54** m, deste segue até o ponto **P6** definido pelas coordenadas N: **7.452.718,337** m e E: **445.474,621** m, com azimute de **93°02'31"** e distância de **6,57** m, deste segue até o ponto **P7** definido pelas coordenadas N: **7.452.713,174** m e E: **445.483,456** m, com azimute de **120°18'05"** e distância de **10,23** m, deste segue até o ponto **P8** definido pelas coordenadas N: **7.452.697,867** m e E: **445.502,829** m, com azimute de **128°18'49"** e distância de **24,69** m, deste segue até o ponto **P9** definido pelas coordenadas N: **7.452.682,560** m e E: **445.522,201** m, com azimute de **128°18'50"** e distância de **24,69** m, deste segue até o ponto **P10** definido pelas coordenadas N: **7.452.702,219** m e E: **445.533,535** m, com azimute de **29°57'45"** e distância de **22,69** m, deste segue até o ponto **P11** definido pelas coordenadas N: **7.452.716,967** m e E: **445.538,635** m, com azimute de **19°04'36"** e distância de **15,60** m, agora confrontando com **ZUE07**; deste segue até o ponto **P12** definido pelas coordenadas N: **7.452.712,921** m e E: **445.547,042** m, com azimute de **115°41'34"** e distância de **9,33** m, deste segue até o ponto **P13** definido pelas coordenadas N: **7.452.669,569** m e E: **445.637,151** m, em arco

de **158,00** m, com raio de **50,00** m; deste segue até o ponto **P14** definido pelas coordenadas N: **7.452.669,540** m e E: **445.637,137** m, com azimute de **204°45'00"** e distância de **0,03** m, deste segue até o ponto **P15** definido pelas coordenadas N: **7.452.669,569** m e E: **445.637,151** m, com azimute de **24°45'00"** e distância de **0,03** m, agora confrontando com **ZUE07**; deste segue até o ponto **P16** definido pelas coordenadas N: **7.452.664,510** m e E: **445.647,666** m, com azimute de **115°41'34"** e distância de **11,67** m, deste segue até o ponto **P17** definido pelas coordenadas N: **7.452.664,113** m e E: **445.647,451** m, com azimute de **208°26'35"** e distância de **0,45** m, deste segue até o ponto **P18** definido pelas coordenadas N: **7.452.663,844** m e E: **445.647,756** m, com azimute de **131°25'25"** e distância de **0,41** m, deste segue até o ponto **P19** definido pelas coordenadas N: **7.452.657,381** m e E: **445.643,591** m, com azimute de **212°47'58"** e distância de **7,69** m, deste segue até o ponto **P20** definido pelas coordenadas N: **7.452.653,718** m e E: **445.641,310** m, com azimute de **211°54'15"** e distância de **4,31** m, deste segue até o ponto **P21** definido pelas coordenadas N: **7.452.648,404** m e E: **445.638,240** m, com azimute de **210°00'55"** e distância de **6,14** m, deste segue até o ponto **P22** definido pelas coordenadas N: **7.452.642,138** m e E: **445.634,847** m, com azimute de **208°26'16"** e distância de **7,13** m, deste segue até o ponto **P23** definido pelas coordenadas N: **7.452.637,200** m e E: **445.632,280** m, com azimute de **207°28'28"** e distância de **5,56** m, deste segue até o ponto **P24** definido pelas coordenadas N: **7.452.634,525** m e E: **445.631,054** m, com azimute de **204°36'37"** e distância de **2,94** m, deste segue até o ponto **P25** definido pelas coordenadas N: **7.452.619,133** m e E: **445.623,845** m, com azimute de **205°05'50"** e distância de **17,00** m, deste segue até o ponto **P26** definido pelas coordenadas N: **7.452.604,312** m e E: **445.618,614** m, com azimute de **199°26'24"** e distância de **15,72** m, deste segue até o ponto **P27** definido pelas coordenadas N: **7.452.590,762** m e E: **445.614,236** m, com azimute de **197°54'16"** e distância de **14,24** m, deste segue até o ponto **P28** definido pelas coordenadas N: **7.452.575,600** m e E: **445.606,351** m, com azimute de **207°28'37"** e distância de **17,09** m, deste segue até o ponto **P29** definido pelas coordenadas N: **7.452.560,939** m e E: **445.596,164** m, com azimute de **214°47'30"** e distância de **17,85** m, deste segue até o ponto **P30** definido pelas coordenadas N: **7.452.514,406** m e E: **445.560,004** m, com azimute de **217°51'02"** e distância de **58,93** m, deste segue até o ponto **P31** definido pelas coordenadas N: **7.452.501,590** m e E: **445.551,317** m, com azimute de **214°07'48"** e distância de **15,48** m, deste segue até o ponto **P32** definido pelas coordenadas N: **7.452.488,795** m e E: **445.544,073** m, com azimute de **209°31'08"** e distância de **14,70** m, deste segue até o ponto **P33** definido pelas coordenadas N: **7.452.479,271** m e E: **445.531,735** m, com azimute de **232°20'09"** e distância de **15,59** m, deste segue até o ponto **P34** definido pelas coordenadas N: **7.452.476,882** m e E: **445.526,441** m, com azimute de **245°42'13"** e distância de **5,81** m, deste segue até o ponto **P35** definido pelas coordenadas N: **7.452.473,216** m e E: **445.521,678** m, com azimute de **232°25'01"** e distância de **6,01** m, deste segue até o ponto **P36** definido pelas coordenadas N: **7.452.466,187** m e E: **445.517,353** m, com azimute de **211°36'27"** e distância de **8,25** m, deste segue até o ponto **P37** definido pelas coordenadas N: **7.452.458,834** m e E: **445.514,217** m, com azimute de **203°05'49"** e distância de **7,99** m, deste segue até o ponto **P38** definido pelas coordenadas N: **7.452.449,859** m e E: **445.508,486** m, com azimute de **212°33'38"** e distância de **10,65** m, deste segue até o ponto **P39** definido pelas coordenadas N: **7.452.445,521** m e E: **445.509,351** m, com azimute de **168°43'28"** e distância de **4,42** m, deste segue até o ponto **P40** definido pelas coordenadas N: **7.452.443,358** m e E: **445.507,837** m, com azimute de **214°59'31"** e distância de **2,64** m, deste segue até o ponto **P41** definido pelas coordenadas N: **7.452.441,682** m e E: **445.505,296** m, com azimute de **236°35'32"** e distância de **3,04** m, deste segue até o ponto **P42** definido pelas coordenadas N: **7.452.439,627** m e E: **445.500,971** m, com azimute de **244°35'32"** e distância de **4,79** m, deste segue até o ponto **P43** definido pelas coordenadas N: **7.452.437,789** m e E: **445.500,268** m, com azimute de **200°55'28"** e distância de **1,97** m, deste segue até o ponto **P44** definido pelas coordenadas N: **7.452.433,112** m e E: **445.496,511** m, com azimute de **218°46'51"** e distância de **6,00** m, deste segue até o ponto **P45** definido pelas coordenadas N: **7.452.431,330** m e E: **445.494,036** m, com azimute de **234°13'52"** e distância de **3,05** m, deste segue até o ponto **P46** definido pelas coordenadas N: **7.452.429,841** m e E: **445.493,483** m, com azimute de **200°23'51"** e distância de **1,59** m, deste segue até o ponto **P47** definido pelas coordenadas N: **7.452.426,111** m e E: **445.492,780** m, com azimute de **190°40'11"** e distância de **3,80** m, deste segue até o ponto **P48** definido pelas coordenadas N: **7.452.425,247** m e E: **445.487,385** m, com azimute de **260°54'11"** e distância de **5,46** m, deste segue até o ponto **P49** definido

pelas coordenadas N: **7.452.423,300** m e E: **445.486,774** m, com azimute de **197°25'32"** e distância de **2,04** m, deste segue até o ponto **P50** definido pelas coordenadas N: **7.452.422,542** m e E: **445.487,860** m, com azimute de **124°53'04"** e distância de **1,32** m, deste segue até o ponto **P51** definido pelas coordenadas N: **7.452.421,596** m e E: **445.491,888** m, com azimute de **103°13'09"** e distância de **4,14** m, deste segue até o ponto **P52** definido pelas coordenadas N: **7.452.418,298** m e E: **445.493,402** m, com azimute de **155°20'39"** e distância de **3,63** m, deste segue até o ponto **P53** definido pelas coordenadas N: **7.452.412,892** m e E: **445.491,428** m, com azimute de **200°03'07"** e distância de **5,76** m, deste segue até o ponto **P54** definido pelas coordenadas N: **7.452.403,743** m e E: **445.489,659** m, com azimute de **190°56'48"** e distância de **9,32** m, deste segue até o ponto **P55** definido pelas coordenadas N: **7.452.395,901** m e E: **445.494,861** m, com azimute de **146°26'15"** e distância de **9,41** m, deste segue até o ponto **P56** definido pelas coordenadas N: **7.452.390,359** m e E: **445.496,727** m, com azimute de **161°23'51"** e distância de **5,85** m, deste segue até o ponto **P57** definido pelas coordenadas N: **7.452.380,682** m e E: **445.504,702** m, com azimute de **140°30'39"** e distância de **12,54** m, deste segue até o ponto **P58** definido pelas coordenadas N: **7.452.370,815** m e E: **445.513,568** m, com azimute de **138°03'22"** e distância de **13,27** m, deste segue até o ponto **P59** definido pelas coordenadas N: **7.452.366,678** m e E: **445.516,488** m, com azimute de **144°46'57"** e distância de **5,06** m, deste segue até o ponto **P60** definido pelas coordenadas N: **7.452.361,407** m e E: **445.520,840** m, com azimute de **140°27'20"** e distância de **6,84** m, deste segue até o ponto **P61** definido pelas coordenadas N: **7.452.356,122** m e E: **445.524,864** m, com azimute de **142°43'03"** e distância de **6,64** m, deste segue até o ponto **P62** definido pelas coordenadas N: **7.452.351,346** m e E: **445.524,184** m, com azimute de **188°06'00"** e distância de **4,82** m, deste segue até o ponto **P63** definido pelas coordenadas N: **7.452.345,189** m e E: **445.522,468** m, com azimute de **195°34'35"** e distância de **6,39** m, deste segue até o ponto **P64** definido pelas coordenadas N: **7.452.341,946** m e E: **445.521,705** m, com azimute de **193°14'26"** e distância de **3,33** m, deste segue até o ponto **P65** definido pelas coordenadas N: **7.452.337,941** m e E: **445.519,062** m, com azimute de **213°25'10"** e distância de **4,80** m, deste segue até o ponto **P66** definido pelas coordenadas N: **7.452.334,372** m e E: **445.514,730** m, com azimute de **230°30'54"** e distância de **5,61** m, deste segue até o ponto **P67** definido pelas coordenadas N: **7.452.334,045** m e E: **445.512,305** m, com azimute de **262°19'16"** e distância de **2,45** m, deste segue até o ponto **P68** definido pelas coordenadas N: **7.452.334,073** m e E: **445.508,764** m, com azimute de **270°26'27"** e distância de **3,54** m, deste segue até o ponto **P69** definido pelas coordenadas N: **7.452.334,073** m e E: **445.507,183** m, com azimute de **270°00'00"** e distância de **1,58** m, deste segue até o ponto **P70** definido pelas coordenadas N: **7.452.334,590** m e E: **445.504,895** m, com azimute de **282°44'43"** e distância de **2,35** m, deste segue até o ponto **P71** definido pelas coordenadas N: **7.452.336,280** m e E: **445.499,065** m, com azimute de **286°09'26"** e distância de **6,07** m, deste segue até o ponto **P72** definido pelas coordenadas N: **7.452.337,478** m e E: **445.494,787** m, com azimute de **285°39'21"** e distância de **4,44** m, deste segue até o ponto **P73** definido pelas coordenadas N: **7.452.338,677** m e E: **445.488,276** m, com azimute de **280°25'53"** e distância de **6,62** m, deste segue até o ponto **P74** definido pelas coordenadas N: **7.452.339,113** m e E: **445.484,135** m, com azimute de **276°00'32"** e distância de **4,16** m, deste segue até o ponto **P75** definido pelas coordenadas N: **7.452.339,180** m e E: **445.482,672** m, com azimute de **272°37'21"** e distância de **1,46** m, deste segue até o ponto **P76** definido pelas coordenadas N: **7.452.340,916** m e E: **445.481,859** m, com azimute de **334°53'57"** e distância de **1,92** m, deste segue até o ponto **P77** definido pelas coordenadas N: **7.452.380,952** m e E: **445.462,679** m, com azimute de **334°24'09"** e distância de **44,39** m, deste segue até o ponto **P78** definido pelas coordenadas N: **7.452.388,413** m e E: **445.458,029** m, com azimute de **328°04'10"** e distância de **8,79** m, deste segue até o ponto **P79** definido pelas coordenadas N: **7.452.399,064** m e E: **445.453,325** m, com azimute de **336°10'21"** e distância de **11,64** m, deste segue até o ponto **P80** definido pelas coordenadas N: **7.452.406,570** m e E: **445.449,801** m, com azimute de **334°51'03"** e distância de **8,29** m, deste segue até o ponto **P81** definido pelas coordenadas N: **7.452.409,083** m e E: **445.451,144** m, com azimute de **28°07'18"** e distância de **2,85** m, deste segue até o ponto **P82** definido pelas coordenadas N: **7.452.414,438** m e E: **445.454,006** m, com azimute de **28°07'18"** e distância de **6,07** m, deste segue até o ponto **P83** definido pelas coordenadas N: **7.452.414,546** m e E: **445.454,063** m, com azimute de **27°40'57"** e distância de **0,12** m, deste segue até o ponto **P84** definido pelas coordenadas N: **7.452.428,800** m e E: **445.461,402** m, com azimute de **27°14'37"** e distância de **16,03**

m, deste segue até o ponto **P85** definido pelas coordenadas N: **7.452.431,365** m e E: **445.462,214** m, com azimute de **17°33'39"** e distância de **2,69** m, deste segue até o ponto **P86** definido pelas coordenadas N: **7.452.434,055** m e E: **445.462,129** m, com azimute de **358°11'42"** e distância de **2,69** m, deste segue até o ponto **P87** definido pelas coordenadas N: **7.452.436,565** m e E: **445.461,157** m, com azimute de **338°49'46"** e distância de **2,69** m, deste segue até o ponto **P88** definido pelas coordenadas N: **7.452.438,610** m e E: **445.459,408** m, com azimute de **319°27'50"** e distância de **2,69** m, deste segue até o ponto **P89** definido pelas coordenadas N: **7.452.439,781** m e E: **445.457,387** m, com azimute de **300°05'53"** e distância de **2,34** m, deste segue até o ponto **P90** definido pelas coordenadas N: **7.452.452,638** m e E: **445.460,626** m, com azimute de **14°08'31"** e distância de **13,26** m, deste segue até o ponto **P91** definido pelas coordenadas N: **7.452.456,232** m e E: **445.462,050** m, com azimute de **21°36'07"** e distância de **3,87** m, deste segue até o ponto **P92** definido pelas coordenadas N: **7.452.457,320** m e E: **445.462,393** m, com azimute de **17°30'54"** e distância de **1,14** m, deste segue até o ponto **P93** definido pelas coordenadas N: **7.452.462,197** m e E: **445.463,557** m, com azimute de **13°25'42"** e distância de **5,01** m, deste segue até o ponto **P94** definido pelas coordenadas N: **7.452.464,945** m e E: **445.463,726** m, com azimute de **3°31'07"** e distância de **2,75** m, deste segue até o ponto **P95** definido pelas coordenadas N: **7.452.477,279** m e E: **445.462,345** m, com azimute de **353°36'33"** e distância de **12,41** m, deste segue até o ponto **P96** definido pelas coordenadas N: **7.452.478,032** m e E: **445.462,224** m, com azimute de **350°52'38"** e distância de **0,76** m, deste segue até o ponto **P97** definido pelas coordenadas N: **7.452.486,707** m e E: **445.460,403** m, com azimute de **348°08'43"** e distância de **8,86** m, deste segue até o ponto **P98** definido pelas coordenadas N: **7.452.487,556** m e E: **445.460,225** m, com azimute de **348°08'43"** e distância de **0,87** m, deste segue até o ponto **P99** definido pelas coordenadas N: **7.452.488,074** m e E: **445.460,098** m, com azimute de **346°14'11"** e distância de **0,53** m, deste segue até o ponto **P100** definido pelas coordenadas N: **7.452.511,831** m e E: **445.453,432** m, com azimute de **344°19'39"** e distância de **24,67** m, deste segue até o ponto **P101** definido pelas coordenadas N: **7.452.519,476** m e E: **445.451,666** m, com azimute de **346°59'26"** e distância de **7,85** m, deste segue até o ponto **P102** definido pelas coordenadas N: **7.452.524,274** m e E: **445.450,558** m, com azimute de **346°59'26"** e distância de **4,92** m, deste segue até o ponto **P103** definido pelas coordenadas N: **7.452.534,615** m e E: **445.448,168** m, com azimute de **346°59'26"** e distância de **10,61** m, deste segue até o ponto **P104** definido pelas coordenadas N: **7.452.540,601** m e E: **445.446,785** m, com azimute de **346°59'26"** e distância de **6,14** m, deste segue até o ponto **P105** definido pelas coordenadas N: **7.452.543,117** m e E: **445.445,726** m, com azimute de **337°09'50"** e distância de **2,73** m, deste segue até o ponto **P106** definido pelas coordenadas N: **7.452.545,131** m e E: **445.443,881** m, com azimute de **317°30'39"** e distância de **2,73** m, deste segue até o ponto **P107** definido pelas coordenadas N: **7.452.546,407** m e E: **445.441,467** m, com azimute de **297°51'28"** e distância de **2,73** m, deste segue até o ponto **P108** definido pelas coordenadas N: **7.452.549,850** m e E: **445.430,891** m, com azimute de **288°01'52"** e distância de **11,12** m, deste segue até o ponto **P109** definido pelas coordenadas N: **7.452.549,936** m e E: **445.430,625** m, com azimute de **288°01'52"** e distância de **0,28** m, deste segue até o ponto **P110** definido pelas coordenadas N: **7.452.555,646** m e E: **445.413,084** m, com azimute de **288°01'52"** e distância de **18,45** m, deste segue até o ponto **P111** definido pelas coordenadas N: **7.452.558,970** m e E: **445.405,325** m, com azimute de **293°11'08"** e distância de **8,44** m, deste segue até o ponto **P112** definido pelas coordenadas N: **7.452.561,915** m e E: **445.398,449** m, com azimute de **293°11'08"** e distância de **7,48** m, deste segue até o ponto **P113** definido pelas coordenadas N: **7.452.567,387** m e E: **445.393,749** m, com azimute de **319°20'18"** e distância de **7,21** m, deste segue até o ponto **P114** definido pelas coordenadas N: **7.452.573,164** m e E: **445.389,795** m, com azimute de **325°36'48"** e distância de **7,00** m, deste segue até o ponto **P115** definido pelas coordenadas N: **7.452.586,518** m e E: **445.385,134** m, com azimute de **340°45'38"** e distância de **14,14** m, deste segue até o ponto **P116** definido pelas coordenadas N: **7.452.598,186** m e E: **445.388,015** m, com azimute de **13°52'05"** e distância de **12,02** m, deste segue até o ponto **P117** definido pelas coordenadas N: **7.452.599,790** m e E: **445.388,242** m, com azimute de **8°03'33"** e distância de **1,62** m, deste segue até o ponto **P118** definido pelas coordenadas N: **7.452.608,872** m e E: **445.388,599** m, com azimute de **2°15'02"** e distância de **9,09** m, deste segue até o ponto **P119** definido pelas coordenadas N: **7.452.615,652** m e E: **445.390,489** m, com azimute de **15°34'39"** e distância de **7,04** m, deste segue até o ponto **P120** definido pelas coordenadas N: **7.452.624,834** m e E: **445.398,647** m, com

azimute de **41°37'24"** e distância de **12,28** m, deste segue até o ponto **P121** definido pelas coordenadas N: **7.452.624,222** m e E: **445.400,797** m, com azimute de **105°53'27"** e distância de **2,23** m, deste segue até o ponto **P122** definido pelas coordenadas N: **7.452.624,340** m e E: **445.403,369** m, com azimute de **87°21'59"** e distância de **2,58** m, deste segue até o ponto **P123** definido pelas coordenadas N: **7.452.625,270** m e E: **445.405,771** m, com azimute de **68°50'32"** e distância de **2,58** m, deste segue até o ponto **P124** definido pelas coordenadas N: **7.452.626,914** m e E: **445.407,753** m, com azimute de **50°19'04"** e distância de **2,58** m, deste segue até o ponto **P125** definido pelas coordenadas N: **7.452.629,103** m e E: **445.409,110** m, com azimute de **31°47'36"** e distância de **2,58** m, deste segue até o ponto **P126** definido pelas coordenadas N: **7.452.645,153** m e E: **445.415,768** m, com azimute de **22°31'52"** e distância de **17,38** m, deste segue até o ponto **P127** definido pelas coordenadas N: **7.452.654,410** m e E: **445.425,330** m, com azimute de **45°55'36"** e distância de **13,31** m, deste segue até o ponto **P128** definido pelas coordenadas N: **7.452.654,370** m e E: **445.427,438** m, com azimute de **91°05'24"** e distância de **2,11** m, deste segue até o ponto **P129** definido pelas coordenadas N: **7.452.655,041** m e E: **445.429,748** m, com azimute de **73°48'09"** e distância de **2,40** m, deste segue até o ponto **P130** definido pelas coordenadas N: **7.452.656,367** m e E: **445.431,753** m, com azimute de **56°30'54"** e distância de **2,40** m, deste segue até o ponto **P131** definido pelas coordenadas N: **7.452.658,230** m e E: **445.433,274** m, com azimute de **39°13'40"** e distância de **2,40** m, deste segue até o ponto **P132** definido pelas coordenadas N: **7.452.663,859** m e E: **445.436,600** m, com azimute de **30°35'03"** e distância de **6,54** m, deste segue até o ponto **P133** definido pelas coordenadas N: **7.452.672,253** m e E: **445.441,562** m, com azimute de **30°35'03"** e distância de **9,75** m, deste segue até o ponto **P134** definido pelas coordenadas N: **7.452.682,927** m e E: **445.447,870** m, com azimute de **30°35'03"** e distância de **12,40** m, deste segue até o ponto **P135** definido pelas coordenadas N: **7.452.685,015** m e E: **445.448,734** m, com azimute de **22°27'59"** e distância de **2,26** m, deste segue até o ponto **P136** definido pelas coordenadas N: **7.452.687,261** m e E: **445.448,979** m, com azimute de **6°13'53"** e distância de **2,26** m, deste segue até o ponto **P137** definido pelas coordenadas N: **7.452.689,486** m e E: **445.448,586** m, com azimute de **349°59'47"** e distância de **2,26** m, deste segue até o ponto **P138** definido pelas coordenadas N: **7.452.691,512** m e E: **445.447,588** m, com azimute de **333°45'41"** e distância de **2,26** m, deste segue até o ponto **P139** definido pelas coordenadas N: **7.452.693,179** m e E: **445.446,062** m, com azimute de **317°31'35"** e distância de **2,26** m, deste segue até o ponto **P140** definido pelas coordenadas N: **7.452.693,590** m e E: **445.445,562** m, com azimute de **309°24'32"** e distância de **0,65** m, deste segue até o ponto **P141** definido pelas coordenadas N: **7.452.695,242** m e E: **445.447,137** m, com azimute de **43°38'17"** e distância de **2,28** m, deste segue até o ponto **P142** definido pelas coordenadas N: **7.452.696,950** m e E: **445.448,380** m, com azimute de **36°02'59"** e distância de **2,11** m, deste segue até o ponto **P143** definido pelas coordenadas N: **7.452.698,924** m e E: **445.449,133** m, com azimute de **20°52'24"** e distância de **2,11** m, deste segue até o ponto **P144** definido pelas coordenadas N: **7.452.701,027** m e E: **445.449,343** m, com azimute de **5°41'49"** e distância de **2,11** m, deste segue até o ponto **P145** definido pelas coordenadas N: **7.452.711,678** m e E: **445.448,991** m, com azimute de **358°06'31"** e distância de **10,66** m, deste segue até o ponto **P146** definido pelas coordenadas N: **7.452.714,599** m e E: **445.449,272** m, com azimute de **5°29'46"** e distância de **2,93** m, deste segue até o ponto **P147** definido pelas coordenadas N: **7.452.725,049** m e E: **445.451,543** m, com azimute de **12°15'47"** e distância de **10,69** m, deste segue até o ponto **P148** definido pelas coordenadas N: **7.452.726,813** m e E: **445.451,927** m, com azimute de **12°15'47"** e distância de **1,81** m, deste segue até o ponto **P0** definido pelas coordenadas N: **7.452.733,459** m e E: **445.454,518** m, com azimute de **21°17'53"** e distância de **7,13** m. O perímetro acima descrito encerra uma área de **4,16** ha.

■ ZONA DE USO EXTENSIVO 09 (ZUE-09)

Área: **0,19 ha.**

Perímetro: **524,07 m.**

Inicia-se no ponto **P0** definido pelas coordenadas N:7.452.308,135m e E:445.412,646 m, deste segue até o ponto **P1** definido pelas coordenadas N: 7.452.306,338 m e E: 445.412,457 m, com azimute de **185°59'49"** e distância de **1,81** m, deste segue até o ponto **P2** definido pelas coordenadas N: 7.452.303,831 m e E: 445.412,566 m, com azimute de **177°30'38"** e distância de **2,51** m, deste segue até o ponto **P3** definido pelas coordenadas N: 7.452.301,543 m e E: 445.413,874 m, com azimute de **150°15'18"** e distância de **2,64** m, deste segue até o ponto **P4** definido pelas coordenadas N: 7.452.300,562 m e E: 445.416,490 m, com azimute de **110°33'22"** e distância de **2,79** m, deste segue até o ponto **P5** definido pelas coordenadas N: 7.452.297,075 m e E: 445.413,874 m, com azimute de **216°52'12"** e distância de **4,36** m, deste segue até o ponto **P6** definido pelas coordenadas N: 7.452.293,696 m e E: 445.411,368 m, com azimute de **216°34'23"** e distância de **4,21** m, deste segue até o ponto **P7** definido pelas coordenadas N: 7.452.291,190 m e E: 445.407,553 m, com azimute de **236°41'22"** e distância de **4,56** m, deste segue até o ponto **P8** definido pelas coordenadas N: 7.452.291,408 m e E: 445.403,085 m, com azimute de **272°47'34"** e distância de **4,47** m, deste segue até o ponto **P9** definido pelas coordenadas N: 7.452.287,266 m e E: 445.399,816 m, com azimute de **218°17'25"** e distância de **5,28** m, deste segue até o ponto **P10** definido pelas coordenadas N: 7.452.281,382 m e E: 445.394,912 m, com azimute de **219°48'20"** e distância de **7,66** m, deste segue até o ponto **P11** definido pelas coordenadas N: 7.452.277,240 m e E: 445.390,989 m, com azimute de **223°27'07"** e distância de **5,70** m, deste segue até o ponto **P12** definido pelas coordenadas N: 7.452.272,990 m e E: 445.388,155 m, com azimute de **213°41'24"** e distância de **5,11** m, deste segue até o ponto **P13** definido pelas coordenadas N: 7.452.271,683 m e E: 445.383,796 m, com azimute de **253°18'03"** e distância de **4,55** m, deste segue até o ponto **P14** definido pelas coordenadas N: 7.452.267,650 m e E: 445.378,892 m, com azimute de **230°34'20"** e distância de **6,35** m, deste segue até o ponto **P15** definido pelas coordenadas N: 7.452.263,727 m e E: 445.378,238 m, com azimute de **189°27'44"** e distância de **3,98** m, deste segue até o ponto **P16** definido pelas coordenadas N: 7.452.264,163 m e E: 445.376,276 m, com azimute de **282°31'44"** e distância de **2,01** m, deste segue até o ponto **P17** definido pelas coordenadas N: 7.452.265,869 m e E: 445.371,927 m, com azimute de **291°24'47"** e distância de **4,67** m, deste segue até o ponto **P18** definido pelas coordenadas N: 7.452.257,965 m e E: 445.367,035 m, com azimute de **211°45'25"** e distância de **9,30** m, deste segue até o ponto **P19** definido pelas coordenadas N: 7.452.252,942 m e E: 445.362,770 m, com azimute de **220°20'06"** e distância de **6,59** m, deste segue até o ponto **P20** definido pelas coordenadas N: 7.452.244,101 m e E: 445.355,804 m, com azimute de **218°14'05"** e distância de **11,26** m, deste segue até o ponto **P21** definido pelas coordenadas N: 7.452.242,338 m e E: 445.357,845 m, com azimute de **130°49'06"** e distância de **2,70** m, deste segue até o ponto **P22** definido pelas coordenadas N: 7.452.239,075 m e E: 445.359,006 m, com azimute de **160°25'01"** e distância de **3,46** m, deste segue até o ponto **P23** definido pelas coordenadas N: 7.452.234,491 m e E: 445.357,875 m, com azimute de **193°51'11"** e distância de **4,72** m, deste segue até o ponto **P24** definido pelas coordenadas N: 7.452.232,989 m e E: 445.353,522 m, com azimute de **250°57'50"** e distância de **4,61** m, deste segue até o ponto **P25** definido pelas coordenadas N: 7.452.234,727 m e E: 445.348,693 m, com azimute de **289°47'47"** e distância de **5,13** m, deste segue até o ponto **P26** definido pelas coordenadas N: 7.452.237,688 m e E: 445.347,944 m, com azimute de **345°48'16"** e distância de **3,05** m, deste segue até o ponto **P27** definido pelas coordenadas N: 7.452.236,644 m e E: 445.345,599 m, com azimute de **246°00'43"** e distância de **2,57** m, deste segue até o ponto **P28** definido pelas coordenadas N: 7.452.234,559 m e E: 445.342,390 m, com azimute de **236°58'32"** e distância de **3,83** m, deste segue até o ponto **P29** definido pelas coordenadas N: 7.452.230,901 m e E: 445.339,346 m, com azimute de **219°46'05"** e distância de **4,76** m, deste segue até o ponto **P30** definido pelas coordenadas N: 7.452.221,273 m e E: 445.338,712 m, com azimute de **183°46'15"** e distância de **9,65** m, deste segue até o

ponto **P31** definido pelas coordenadas N: **7.452.211,078** m e E: **445.336,896** m, com azimute de **190°05'47"** e distância de **10,36** m, deste segue até o ponto **P32** definido pelas coordenadas N: **7.452.207,321** m e E: **445.328,966** m, com azimute de **244°39'08"** e distância de **8,78** m, deste segue até o ponto **P33** definido pelas coordenadas N: **7.452.207,976** m e E: **445.323,329** m, com azimute de **276°38'01"** e distância de **5,67** m, deste segue até o ponto **P34** definido pelas coordenadas N: **7.452.212,109** m e E: **445.319,303** m, com azimute de **315°44'55"** e distância de **5,77** m, deste segue até o ponto **P35** definido pelas coordenadas N: **7.452.215,382** m e E: **445.317,321** m, com azimute de **328°48'00"** e distância de **3,83** m, deste segue até o ponto **P36** definido pelas coordenadas N: **7.452.217,516** m e E: **445.316,081** m, com azimute de **329°50'58"** e distância de **2,47** m, deste segue até o ponto **P37** definido pelas coordenadas N: **7.452.219,696** m e E: **445.310,366** m, com azimute de **290°52'49"** e distância de **6,12** m, deste segue até o ponto **P38** definido pelas coordenadas N: **7.452.222,382** m e E: **445.309,803** m, com azimute de **348°09'26"** e distância de **2,74** m, deste segue até o ponto **P39** definido pelas coordenadas N: **7.452.225,072** m e E: **445.309,294** m, com azimute de **349°17'22"** e distância de **2,74** m, deste segue até o ponto **P40** definido pelas coordenadas N: **7.452.226,960** m e E: **445.307,811** m, com azimute de **321°51'06"** e distância de **2,40** m, deste segue até o ponto **P41** definido pelas coordenadas N: **7.452.226,198** m e E: **445.304,650** m, com azimute de **256°25'46"** e distância de **3,25** m, deste segue até o ponto **P42** definido pelas coordenadas N: **7.452.220,461** m e E: **445.303,487** m, com azimute de **191°27'36"** e distância de **5,85** m, deste segue até o ponto **P43** definido pelas coordenadas N: **7.452.230,807** m e E: **445.297,126** m, com azimute de **328°24'55"** e distância de **12,15** m, deste segue até o ponto **P44** definido pelas coordenadas N: **7.452.257,841** m e E: **445.278,728** m, com azimute de **325°45'47"** e distância de **32,70** m, deste segue até o ponto **P45** definido pelas coordenadas N: **7.452.259,038** m e E: **445.278,263** m, com azimute de **338°44'05"** e distância de **1,28** m, deste segue até o ponto **P46** definido pelas coordenadas N: **7.452.259,912** m e E: **445.278,205** m, com azimute de **356°15'54"** e distância de **0,88** m, deste segue até o ponto **P47** definido pelas coordenadas N: **7.452.260,701** m e E: **445.278,319** m, com azimute de **8°12'28"** e distância de **0,80** m, deste segue até o ponto **P48** definido pelas coordenadas N: **7.452.261,758** m e E: **445.278,709** m, com azimute de **20°15'05"** e distância de **1,13** m, deste segue até o ponto **P49** definido pelas coordenadas N: **7.452.262,614** m e E: **445.279,517** m, com azimute de **43°21'04"** e distância de **1,18** m, deste segue até o ponto **P50** definido pelas coordenadas N: **7.452.263,298** m e E: **445.280,743** m, com azimute de **60°51'07"** e distância de **1,40** m, deste segue até o ponto **P51** definido pelas coordenadas N: **7.452.263,459** m e E: **445.281,885** m, com azimute de **81°55'27"** e distância de **1,15** m, deste segue até o ponto **P52** definido pelas coordenadas N: **7.452.263,231** m e E: **445.283,158** m, com azimute de **100°09'10"** e distância de **1,29** m, deste segue até o ponto **P53** definido pelas coordenadas N: **7.452.262,567** m e E: **445.284,470** m, com azimute de **116°52'41"** e distância de **1,47** m, deste segue até o ponto **P54** definido pelas coordenadas N: **7.452.255,457** m e E: **445.295,561** m, com azimute de **122°39'35"** e distância de **13,17** m, deste segue até o ponto **P55** definido pelas coordenadas N: **7.452.252,838** m e E: **445.300,467** m, com azimute de **118°06'07"** e distância de **5,56** m, deste segue até o ponto **P56** definido pelas coordenadas N: **7.452.252,421** m e E: **445.301,804** m, com azimute de **107°17'10"** e distância de **1,40** m, deste segue até o ponto **P57** definido pelas coordenadas N: **7.452.249,302** m e E: **445.302,527** m, com azimute de **166°57'31"** e distância de **3,20** m, deste segue até o ponto **P58** definido pelas coordenadas N: **7.452.247,759** m e E: **445.302,972** m, com azimute de **163°53'45"** e distância de **1,61** m, deste segue até o ponto **P59** definido pelas coordenadas N: **7.452.244,275** m e E: **445.305,338** m, com azimute de **145°49'28"** e distância de **4,21** m, deste segue até o ponto **P60** definido pelas coordenadas N: **7.452.238,754** m e E: **445.309,360** m, com azimute de **143°55'37"** e distância de **6,83** m, deste segue até o ponto **P61** definido pelas coordenadas N: **7.452.238,045** m e E: **445.310,506** m, com azimute de **121°43'44"** e distância de **1,35** m, deste segue até o ponto **P62** definido pelas coordenadas N: **7.452.236,320** m e E: **445.312,953** m, com azimute de **125°11'19"** e distância de **2,99** m, deste segue até o ponto **P63** definido pelas coordenadas N: **7.452.234,384** m e E: **445.316,478** m, com azimute de **118°46'00"** e distância de **4,02** m, deste segue até o ponto **P64** definido pelas coordenadas N: **7.452.238,515** m e E: **445.318,557** m, com azimute de **26°43'02"** e distância de **4,62** m, deste segue até o ponto **P65** definido pelas coordenadas N: **7.452.238,596** m e E: **445.318,156** m, com azimute de **281°28'39"** e distância de **0,41** m, deste segue até o ponto **P66** definido pelas coordenadas N: **7.452.241,171** m e E: **445.314,145** m, com azimute de **302°41'54"**

e distância de **4,77 m**, deste segue até o ponto **P67** definido pelas coordenadas N: **7.452.242,187 m** e E: **445.312,492 m**, com azimute de **301°34'07"** e distância de **1,94 m**, deste segue até o ponto **P68** definido pelas coordenadas N: **7.452.242,874 m** e E: **445.312,005 m**, com azimute de **324°43'06"** e distância de **0,84 m**, deste segue até o ponto **P69** definido pelas coordenadas N: **7.452.247,661 m** e E: **445.308,668 m**, com azimute de **325°06'51"** e distância de **5,84 m**, deste segue até o ponto **P70** definido pelas coordenadas N: **7.452.249,533 m** e E: **445.307,253 m**, com azimute de **322°55'46"** e distância de **2,35 m**, deste segue até o ponto **P71** definido pelas coordenadas N: **7.452.250,055 m** e E: **445.307,142 m**, com azimute de **347°54'45"** e distância de **0,53 m**, deste segue até o ponto **P72** definido pelas coordenadas N: **7.452.250,413 m** e E: **445.307,338 m**, com azimute de **28°50'04"** e distância de **0,41 m**, deste segue até o ponto **P73** definido pelas coordenadas N: **7.452.250,510 m** e E: **445.307,948 m**, com azimute de **80°57'02"** e distância de **0,62 m**, deste segue até o ponto **P74** definido pelas coordenadas N: **7.452.248,777 m** e E: **445.316,035 m**, com azimute de **102°05'27"** e distância de **8,27 m**, deste segue até o ponto **P75** definido pelas coordenadas N: **7.452.247,803 m** e E: **445.321,981 m**, com azimute de **99°18'24"** e distância de **6,03 m**, deste segue até o ponto **P76** definido pelas coordenadas N: **7.452.246,384 m** e E: **445.329,312 m**, com azimute de **100°57'00"** e distância de **7,47 m**, deste segue até o ponto **P77** definido pelas coordenadas N: **7.452.220,354 m** e E: **445.319,141 m**, com azimute de **201°20'30"** e distância de **27,95 m**, deste segue até o ponto **P78** definido pelas coordenadas N: **7.452.219,618 m** e E: **445.319,018 m**, com azimute de **189°27'44"** e distância de **0,75 m**, deste segue até o ponto **P79** definido pelas coordenadas N: **7.452.218,569 m** e E: **445.319,264 m**, com azimute de **166°50'33"** e distância de **1,08 m**, deste segue até o ponto **P80** definido pelas coordenadas N: **7.452.217,834 m** e E: **445.319,318 m**, com azimute de **175°45'49"** e distância de **0,74 m**, deste segue até o ponto **P81** definido pelas coordenadas N: **7.452.216,580 m** e E: **445.320,108 m**, com azimute de **147°46'16"** e distância de **1,48 m**, deste segue até o ponto **P82** definido pelas coordenadas N: **7.452.215,164 m** e E: **445.321,375 m**, com azimute de **138°11'45"** e distância de **1,90 m**, deste segue até o ponto **P83** definido pelas coordenadas N: **7.452.214,251 m** e E: **445.322,615 m**, com azimute de **126°21'46"** e distância de **1,54 m**, deste segue até o ponto **P84** definido pelas coordenadas N: **7.452.213,379 m** e E: **445.324,535 m**, com azimute de **114°24'48"** e distância de **2,11 m**, deste segue até o ponto **P85** definido pelas coordenadas N: **7.452.213,107 m** e E: **445.325,162 m**, com azimute de **113°29'55"** e distância de **0,68 m**, deste segue até o ponto **P86** definido pelas coordenadas N: **7.452.212,780 m** e E: **445.326,061 m**, com azimute de **109°58'59"** e distância de **0,96 m**, deste segue até o ponto **P87** definido pelas coordenadas N: **7.452.212,657 m** e E: **445.327,750 m**, com azimute de **94°09'05"** e distância de **1,69 m**, deste segue até o ponto **P88** definido pelas coordenadas N: **7.452.213,202 m** e E: **445.330,475 m**, com azimute de **78°41'24"** e distância de **2,78 m**, deste segue até o ponto **P89** definido pelas coordenadas N: **7.452.214,755 m** e E: **445.333,172 m**, com azimute de **60°04'07"** e distância de **3,11 m**, deste segue até o ponto **P90** definido pelas coordenadas N: **7.452.216,444 m** e E: **445.334,752 m**, com azimute de **43°05'27"** e distância de **2,31 m**, deste segue até o ponto **P91** definido pelas coordenadas N: **7.452.218,351 m** e E: **445.335,570 m**, com azimute de **23°11'55"** e distância de **2,07 m**, deste segue até o ponto **P92** definido pelas coordenadas N: **7.452.220,503 m** e E: **445.335,760 m**, com azimute de **5°03'49"** e distância de **2,16 m**, deste segue até o ponto **P93** definido pelas coordenadas N: **7.452.222,928 m** e E: **445.334,970 m**, com azimute de **341°57'08"** e distância de **2,55 m**, deste segue até o ponto **P94** definido pelas coordenadas N: **7.452.225,190 m** e E: **445.334,262 m**, com azimute de **342°36'24"** e distância de **2,37 m**, deste segue até o ponto **P95** definido pelas coordenadas N: **7.452.231,497 m** e E: **445.334,139 m**, com azimute de **358°53'11"** e distância de **6,31 m**, deste segue até o ponto **P96** definido pelas coordenadas N: **7.452.234,030 m** e E: **445.336,196 m**, com azimute de **39°04'14"** e distância de **3,26 m**, deste segue até o ponto **P97** definido pelas coordenadas N: **7.452.234,643 m** e E: **445.337,054 m**, com azimute de **54°27'44"** e distância de **1,05 m**, deste segue até o ponto **P98** definido pelas coordenadas N: **7.452.235,052 m** e E: **445.337,449 m**, com azimute de **44°01'44"** e distância de **0,57 m**, deste segue até o ponto **P99** definido pelas coordenadas N: **7.452.236,510 m** e E: **445.339,329 m**, com azimute de **52°12'41"** e distância de **2,38 m**, deste segue até o ponto **P100** definido pelas coordenadas N: **7.452.238,539 m** e E: **445.342,994 m**, com azimute de **61°01'04"** e distância de **4,19 m**, deste segue até o ponto **P101** definido pelas coordenadas N: **7.452.240,120 m** e E: **445.346,318 m**, com azimute de **64°34'23"** e distância de **3,68 m**, deste segue até o ponto **P102** definido pelas coordenadas N: **7.452.242,412 m** e E:

445.350,077 m, com azimute de **58°37'31"** e distância de **4,40** m, deste segue até o ponto **P103** definido pelas coordenadas N: **7.452.243,434** m e E: **445.351,432** m, com azimute de **52°58'48"** e distância de **1,70** m, deste segue até o ponto **P104** definido pelas coordenadas N: **7.452.244,370** m e E: **445.352,747** m, com azimute de **54°34'04"** e distância de **1,61** m, deste segue até o ponto **P105** definido pelas coordenadas N: **7.452.258,646** m e E: **445.363,196** m, com azimute de **36°11'57"** e distância de **17,69** m, deste segue até o ponto **P106** definido pelas coordenadas N: **7.452.262,583** m e E: **445.365,825** m, com azimute de **33°44'09"** e distância de **4,73** m, deste segue até o ponto **P107** definido pelas coordenadas N: **7.452.267,419** m e E: **445.369,230** m, com azimute de **35°09'15"** e distância de **5,91** m, deste segue até o ponto **P108** definido pelas coordenadas N: **7.452.270,838** m e E: **445.371,696** m, com azimute de **35°47'45"** e distância de **4,22** m, deste segue até o ponto **P109** definido pelas coordenadas N: **7.452.272,786** m e E: **445.372,949** m, com azimute de **32°45'20"** e distância de **2,32** m, deste segue até o ponto **P110** definido pelas coordenadas N: **7.452.276,805** m e E: **445.375,851** m, com azimute de **35°49'50"** e distância de **4,96** m, deste segue até o ponto **P111** definido pelas coordenadas N: **7.452.279,229** m e E: **445.377,526** m, com azimute de **34°38'42"** e distância de **2,95** m, deste segue até o ponto **P112** definido pelas coordenadas N: **7.452.283,752** m e E: **445.381,572** m, com azimute de **41°48'54"** e distância de **6,07** m, deste segue até o ponto **P113** definido pelas coordenadas N: **7.452.288,465** m e E: **445.386,272** m, com azimute de **44°55'01"** e distância de **6,66** m, deste segue até o ponto **P114** definido pelas coordenadas N: **7.452.292,838** m e E: **445.390,617** m, com azimute de **44°49'15"** e distância de **6,16** m, deste segue até o ponto **P115** definido pelas coordenadas N: **7.452.296,353** m e E: **445.394,432** m, com azimute de **47°20'30"** e distância de **5,19** m, deste segue até o ponto **P116** definido pelas coordenadas N: **7.452.298,450** m e E: **445.396,924** m, com azimute de **49°55'06"** e distância de **3,26** m, deste segue até o ponto **P117** definido pelas coordenadas N: **7.452.300,862** m e E: **445.400,602** m, com azimute de **56°45'11"** e distância de **4,40** m, deste segue até o ponto **P118** definido pelas coordenadas N: **7.452.303,382** m e E: **445.404,676** m, com azimute de **58°15'13"** e distância de **4,79** m, deste segue até o ponto **P119** definido pelas coordenadas N: **7.452.307,073** m e E: **445.410,860** m, com azimute de **59°09'59"** e distância de **7,20** m, deste segue até o ponto **P0** definido pelas coordenadas N: **7.452.308,135** m e E: **445.412,646** m, com azimute de **59°15'52"** e distância de **2,08** m, .O perímetro acima descrito encerra uma área de **0,19** ha.

■ ZONA DE USO EXTENSIVO 10 (ZUE-10)

Área: **0,16** ha.

Perímetro: **561,24** m.

Inicia-se no ponto **P0** definido pelas coordenadas N: **7.452.332,275**m e E: **445.473,645** m, deste segue até o ponto **P1** definido pelas coordenadas N: **7.452.332,179** m e E: **445.478,291** m, com azimute de **91°10'34"** e distância de **4,65** m, deste segue até o ponto **P2** definido pelas coordenadas N: **7.452.331,866** m e E: **445.482,977** m, com azimute de **93°49'30"** e distância de **4,70** m, deste segue até o ponto **P3** definido pelas coordenadas N: **7.452.331,539** m e E: **445.486,314** m, com azimute de **95°35'41"** e distância de **3,35** m, deste segue até o ponto **P4** definido pelas coordenadas N: **7.452.331,062** m e E: **445.489,052** m, com azimute de **99°52'40"** e distância de **2,78** m, deste segue até o ponto **P5** definido pelas coordenadas N: **7.452.330,749** m e E: **445.490,687** m, com azimute de **100°51'00"** e distância de **1,66** m, deste segue até o ponto **P6** definido pelas coordenadas N: **7.452.330,286** m e E: **445.492,471** m, com azimute de **104°32'59"** e distância de **1,84** m, deste segue até o ponto **P7** definido pelas coordenadas N: **7.452.329,877** m e E: **445.494,283** m, com azimute de **102°42'40"** e distância de **1,86** m, deste segue até o ponto **P8** definido pelas coordenadas N: **7.452.329,196** m e E: **445.496,313** m, com azimute de **108°33'01"** e distância de **2,14** m, deste segue até o ponto **P9** definido pelas coordenadas N: **7.452.328,569** m e E: **445.498,084** m, com azimute de **109°29'10"** e distância de **1,88** m, deste segue até o ponto **P10** definido pelas coordenadas N: **7.452.327,929** m e E:

445.499,936 m, com azimute de **109°03'52"** e distância de **1,96** m, deste segue até o ponto **P11** definido pelas coordenadas N: **7.452.327,139** m e E: **445.502,061** m, com azimute de **110°23'42"** e distância de **2,27** m, deste segue até o ponto **P12** definido pelas coordenadas N: **7.452.326,403** m e E: **445.503,655** m, com azimute de **114°46'31"** e distância de **1,76** m, deste segue até o ponto **P13** definido pelas coordenadas N: **7.452.325,273** m e E: **445.505,780** m, com azimute de **118°00'55"** e distância de **2,41** m, deste segue até o ponto **P14** definido pelas coordenadas N: **7.452.323,938** m e E: **445.508,314** m, com azimute de **117°47'02"** e distância de **2,86** m, deste segue até o ponto **P15** definido pelas coordenadas N: **7.452.322,262** m e E: **445.510,998** m, com azimute de **121°58'45"** e distância de **3,16** m, deste segue até o ponto **P16** definido pelas coordenadas N: **7.452.320,641** m e E: **445.513,640** m, com azimute de **121°31'30"** e distância de **3,10** m, deste segue até o ponto **P17** definido pelas coordenadas N: **7.452.319,837** m e E: **445.514,975** m, com azimute de **121°02'59"** e distância de **1,56** m, deste segue até o ponto **P18** definido pelas coordenadas N: **7.452.318,598** m e E: **445.517,182** m, com azimute de **119°19'27"** e distância de **2,53** m, deste segue até o ponto **P19** definido pelas coordenadas N: **7.452.317,481** m e E: **445.518,980** m, com azimute de **121°50'57"** e distância de **2,12** m, deste segue até o ponto **P20** definido pelas coordenadas N: **7.452.315,260** m e E: **445.522,904** m, com azimute de **119°30'31"** e distância de **4,51** m, deste segue até o ponto **P21** definido pelas coordenadas N: **7.452.313,013** m e E: **445.526,609** m, com azimute de **121°14'30"** e distância de **4,33** m, deste segue até o ponto **P22** definido pelas coordenadas N: **7.452.310,438** m e E: **445.530,982** m, com azimute de **120°29'20"** e distância de **5,07** m, deste segue até o ponto **P23** definido pelas coordenadas N: **7.452.309,062** m e E: **445.533,338** m, com azimute de **120°16'37"** e distância de **2,73** m, deste segue até o ponto **P24** definido pelas coordenadas N: **7.452.307,400** m e E: **445.536,131** m, com azimute de **120°45'28"** e distância de **3,25** m, deste segue até o ponto **P25** definido pelas coordenadas N: **7.452.305,697** m e E: **445.538,992** m, com azimute de **120°45'46"** e distância de **3,33** m, deste segue até o ponto **P26** definido pelas coordenadas N: **7.452.303,927** m e E: **445.542,057** m, com azimute de **120°01'06"** e distância de **3,54** m, deste segue até o ponto **P27** definido pelas coordenadas N: **7.452.302,769** m e E: **445.544,032** m, com azimute de **120°22'45"** e distância de **2,29** m, deste segue até o ponto **P28** definido pelas coordenadas N: **7.452.301,325** m e E: **445.546,579** m, com azimute de **119°32'47"** e distância de **2,93** m, deste segue até o ponto **P29** definido pelas coordenadas N: **7.452.299,894** m e E: **445.549,208** m, com azimute de **118°32'53"** e distância de **2,99** m, deste segue até o ponto **P30** definido pelas coordenadas N: **7.452.298,832** m e E: **445.551,252** m, com azimute de **117°28'28"** e distância de **2,30** m, deste segue até o ponto **P31** definido pelas coordenadas N: **7.452.297,592** m e E: **445.553,540** m, com azimute de **118°26'35"** e distância de **2,60** m, deste segue até o ponto **P32** definido pelas coordenadas N: **7.452.297,279** m e E: **445.553,963** m, com azimute de **126°34'23"** e distância de **0,53** m, deste segue até o ponto **P33** definido pelas coordenadas N: **7.452.296,162** m e E: **445.556,033** m, com azimute de **118°20'44"** e distância de **2,35** m, deste segue até o ponto **P34** definido pelas coordenadas N: **7.452.294,909** m e E: **445.558,662** m, com azimute de **115°29'11"** e distância de **2,91** m, deste segue até o ponto **P35** definido pelas coordenadas N: **7.452.293,642** m e E: **445.561,060** m, com azimute de **117°51'09"** e distância de **2,71** m, deste segue até o ponto **P36** definido pelas coordenadas N: **7.452.293,029** m e E: **445.562,381** m, com azimute de **114°53'15"** e distância de **1,46** m, deste segue até o ponto **P37** definido pelas coordenadas N: **7.452.292,715** m e E: **445.562,640** m, com azimute de **140°26'25"** e distância de **0,41** m, deste segue até o ponto **P38** definido pelas coordenadas N: **7.452.292,375** m e E: **445.563,648** m, com azimute de **108°40'01"** e distância de **1,06** m, deste segue até o ponto **P39** definido pelas coordenadas N: **7.452.291,340** m e E: **445.565,596** m, com azimute de **117°59'21"** e distância de **2,21** m, deste segue até o ponto **P40** definido pelas coordenadas N: **7.452.290,413** m e E: **445.567,558** m, com azimute de **115°16'40"** e distância de **2,17** m, deste segue até o ponto **P41** definido pelas coordenadas N: **7.452.289,392** m e E: **445.569,914** m, com azimute de **113°26'17"** e distância de **2,57** m, deste segue até o ponto **P42** definido pelas coordenadas N: **7.452.288,506** m e E: **445.572,462** m, com azimute de **109°10'02"** e distância de **2,70** m, deste segue até o ponto **P43** definido pelas coordenadas N: **7.452.287,893** m e E: **445.574,124** m, com azimute de **110°14'48"** e distância de **1,77** m, deste segue até o ponto **P44** definido pelas coordenadas N: **7.452.287,525** m e E: **445.575,690** m, com azimute de **103°12'46"** e distância de **1,61** m, deste segue até o ponto **P45** definido pelas coordenadas N: **7.452.286,912** m e E: **445.579,109** m, com azimute de **100°09'51"** e distância de **3,47** m, deste segue até o ponto **P46** definido

pelas coordenadas N: **7.452.286,367** m e E: **445.581,984** m, com azimute de **100°44'04"** e distância de **2,93** m, deste segue até o ponto **P47** definido pelas coordenadas N: **7.452.286,095** m e E: **445.583,714** m, com azimute de **98°56'58"** e distância de **1,75** m, deste segue até o ponto **P48** definido pelas coordenadas N: **7.452.285,863** m e E: **445.585,811** m, com azimute de **96°17'58"** e distância de **2,11** m, deste segue até o ponto **P49** definido pelas coordenadas N: **7.452.285,727** m e E: **445.588,372** m, com azimute de **93°02'41"** e distância de **2,56** m, deste segue até o ponto **P50** definido pelas coordenadas N: **7.452.285,414** m e E: **445.593,372** m, com azimute de **93°35'10"** e distância de **5,01** m, deste segue até o ponto **P51** definido pelas coordenadas N: **7.452.285,019** m e E: **445.598,576** m, com azimute de **94°20'29"** e distância de **5,22** m, deste segue até o ponto **P52** definido pelas coordenadas N: **7.452.284,556** m e E: **445.602,376** m, com azimute de **96°56'53"** e distância de **3,83** m, deste segue até o ponto **P53** definido pelas coordenadas N: **7.452.284,256** m e E: **445.604,760** m, com azimute de **97°09'55"** e distância de **2,40** m, deste segue até o ponto **P54** definido pelas coordenadas N: **7.452.283,929** m e E: **445.606,545** m, com azimute de **100°22'54"** e distância de **1,81** m, deste segue até o ponto **P55** definido pelas coordenadas N: **7.452.283,575** m e E: **445.609,119** m, com azimute de **97°49'58"** e distância de **2,60** m, deste segue até o ponto **P56** definido pelas coordenadas N: **7.452.282,757** m e E: **445.612,974** m, com azimute de **101°58'13"** e distância de **3,94** m, deste segue até o ponto **P57** definido pelas coordenadas N: **7.452.282,117** m e E: **445.616,108** m, com azimute de **101°32'57"** e distância de **3,20** m, deste segue até o ponto **P58** definido pelas coordenadas N: **7.452.281,583** m e E: **445.618,572** m, com azimute de **102°14'07"** e distância de **2,52** m, deste segue até o ponto **P59** definido pelas coordenadas N: **7.452.280,941** m e E: **445.621,177** m, com azimute de **103°50'37"** e distância de **2,68** m, deste segue até o ponto **P60** definido pelas coordenadas N: **7.452.280,048** m e E: **445.624,415** m, com azimute de **105°25'20"** e distância de **3,36** m, deste segue até o ponto **P61** definido pelas coordenadas N: **7.452.279,034** m e E: **445.627,801** m, com azimute de **106°40'13"** e distância de **3,54** m, deste segue até o ponto **P62** definido pelas coordenadas N: **7.452.277,722** m e E: **445.630,499** m, com azimute de **115°55'46"** e distância de **3,00** m, deste segue até o ponto **P63** definido pelas coordenadas N: **7.452.275,964** m e E: **445.633,309** m, com azimute de **122°02'22"** e distância de **3,31** m, deste segue até o ponto **P64** definido pelas coordenadas N: **7.452.274,847** m e E: **445.635,030** m, com azimute de **122°58'10"** e distância de **2,05** m, deste segue até o ponto **P65** definido pelas coordenadas N: **7.452.273,619** m e E: **445.636,444** m, com azimute de **130°58'18"** e distância de **1,87** m, deste segue até o ponto **P66** definido pelas coordenadas N: **7.452.270,568** m e E: **445.639,849** m, com azimute de **131°51'57"** e distância de **4,57** m, deste segue até o ponto **P67** definido pelas coordenadas N: **7.452.267,628** m e E: **445.642,491** m, com azimute de **138°03'10"** e distância de **3,95** m, deste segue até o ponto **P68** definido pelas coordenadas N: **7.452.265,432** m e E: **445.644,203** m, com azimute de **142°03'28"** e distância de **2,78** m, deste segue até o ponto **P69** definido pelas coordenadas N: **7.452.263,722** m e E: **445.645,242** m, com azimute de **148°42'39"** e distância de **2,00** m, deste segue até o ponto **P70** definido pelas coordenadas N: **7.452.261,065** m e E: **445.646,338** m, com azimute de **157°36'01"** e distância de **2,87** m, deste segue até o ponto **P71** definido pelas coordenadas N: **7.452.260,131** m e E: **445.646,463** m, com azimute de **172°20'00"** e distância de **0,94** m, deste segue até o ponto **P72** definido pelas coordenadas N: **7.452.260,059** m e E: **445.645,871** m, com azimute de **263°05'20"** e distância de **0,60** m, deste segue até o ponto **P73** definido pelas coordenadas N: **7.452.258,102** m e E: **445.645,853** m, com azimute de **180°31'32"** e distância de **1,96** m, deste segue até o ponto **P74** definido pelas coordenadas N: **7.452.257,905** m e E: **445.646,230** m, com azimute de **117°38'46"** e distância de **0,43** m, deste segue até o ponto **P75** definido pelas coordenadas N: **7.452.256,648** m e E: **445.645,799** m, com azimute de **198°55'29"** e distância de **1,33** m, deste segue até o ponto **P76** definido pelas coordenadas N: **7.452.254,709** m e E: **445.644,632** m, com azimute de **211°02'30"** e distância de **2,26** m, deste segue até o ponto **P77** definido pelas coordenadas N: **7.452.252,353** m e E: **445.643,061** m, com azimute de **213°41'24"** e distância de **2,83** m, deste segue até o ponto **P78** definido pelas coordenadas N: **7.452.253,102** m e E: **445.642,634** m, com azimute de **330°14'31"** e distância de **0,86** m, deste segue até o ponto **P79** definido pelas coordenadas N: **7.452.253,946** m e E: **445.642,279** m, com azimute de **337°14'56"** e distância de **0,92** m, deste segue até o ponto **P80** definido pelas coordenadas N: **7.452.254,655** m e E: **445.642,525** m, com azimute de **19°05'37"** e distância de **0,75** m, deste segue até o ponto **P81** definido pelas coordenadas N: **7.452.254,982** m e E: **445.643,097** m, com azimute de **60°15'18"** e distância de **0,66**

m, deste segue até o ponto **P82** definido pelas coordenadas N: **7.452.255,853** m e E: **445.644,268** m, com azimute de **53°20'38"** e distância de **1,46** m, deste segue até o ponto **P83** definido pelas coordenadas N: **7.452.257,216** m e E: **445.644,241** m, com azimute de **358°51'15"** e distância de **1,36** m, deste segue até o ponto **P84** definido pelas coordenadas N: **7.452.258,469** m e E: **445.644,268** m, com azimute de **1°14'43"** e distância de **1,25** m, deste segue até o ponto **P85** definido pelas coordenadas N: **7.452.259,613** m e E: **445.643,669** m, com azimute de **332°21'14"** e distância de **1,29** m, deste segue até o ponto **P86** definido pelas coordenadas N: **7.452.260,376** m e E: **445.642,661** m, com azimute de **307°07'01"** e distância de **1,26** m, deste segue até o ponto **P87** definido pelas coordenadas N: **7.452.260,757** m e E: **445.641,571** m, com azimute de **289°17'24"** e distância de **1,15** m, deste segue até o ponto **P88** definido pelas coordenadas N: **7.452.262,419** m e E: **445.640,808** m, com azimute de **335°20'39"** e distância de **1,83** m, deste segue até o ponto **P89** definido pelas coordenadas N: **7.452.263,536** m e E: **445.640,645** m, com azimute de **351°40'28"** e distância de **1,13** m, deste segue até o ponto **P90** definido pelas coordenadas N: **7.452.265,389** m e E: **445.641,435** m, com azimute de **23°05'49"** e distância de **2,01** m, deste segue até o ponto **P91** definido pelas coordenadas N: **7.452.272,189** m e E: **445.633,561** m, com azimute de **310°48'49"** e distância de **10,40** m, deste segue até o ponto **P92** definido pelas coordenadas N: **7.452.276,089** m e E: **445.628,433** m, com azimute de **307°15'27"** e distância de **6,44** m, deste segue até o ponto **P93** definido pelas coordenadas N: **7.452.276,904** m e E: **445.622,427** m, com azimute de **277°43'28"** e distância de **6,06** m, deste segue até o ponto **P94** definido pelas coordenadas N: **7.452.279,606** m e E: **445.615,491** m, com azimute de **291°17'01"** e distância de **7,44** m, deste segue até o ponto **P95** definido pelas coordenadas N: **7.452.281,590** m e E: **445.605,034** m, com azimute de **280°44'38"** e distância de **10,64** m, deste segue até o ponto **P96** definido pelas coordenadas N: **7.452.284,455** m e E: **445.576,204** m, com azimute de **275°40'33"** e distância de **28,97** m, deste segue até o ponto **P97** definido pelas coordenadas N: **7.452.287,008** m e E: **445.568,269** m, com azimute de **287°49'51"** e distância de **8,33** m, deste segue até o ponto **P98** definido pelas coordenadas N: **7.452.288,206** m e E: **445.568,215** m, com azimute de **357°23'51"** e distância de **1,20** m, deste segue até o ponto **P99** definido pelas coordenadas N: **7.452.289,187** m e E: **445.566,635** m, com azimute de **301°49'39"** e distância de **1,86** m, deste segue até o ponto **P100** definido pelas coordenadas N: **7.452.291,094** m e E: **445.563,093** m, com azimute de **298°18'03"** e distância de **4,02** m, deste segue até o ponto **P101** definido pelas coordenadas N: **7.452.292,797** m e E: **445.558,489** m, com azimute de **290°17'44"** e distância de **4,91** m, deste segue até o ponto **P102** definido pelas coordenadas N: **7.452.293,751** m e E: **445.554,892** m, com azimute de **284°51'01"** e distância de **3,72** m, deste segue até o ponto **P103** definido pelas coordenadas N: **7.452.296,366** m e E: **445.550,479** m, com azimute de **300°39'02"** e distância de **5,13** m, deste segue até o ponto **P104** definido pelas coordenadas N: **7.452.300,671** m e E: **445.543,776** m, com azimute de **302°42'42"** e distância de **7,97** m, deste segue até o ponto **P105** definido pelas coordenadas N: **7.452.303,177** m e E: **445.539,853** m, com azimute de **302°34'27"** e distância de **4,66** m, deste segue até o ponto **P106** definido pelas coordenadas N: **7.452.308,572** m e E: **445.530,481** m, com azimute de **299°55'26"** e distância de **10,81** m, deste segue até o ponto **P107** definido pelas coordenadas N: **7.452.314,784** m e E: **445.520,292** m, com azimute de **301°22'03"** e distância de **11,93** m, deste segue até o ponto **P108** definido pelas coordenadas N: **7.452.318,489** m e E: **445.514,516** m, com azimute de **302°40'50"** e distância de **6,86** m, deste segue até o ponto **P109** definido pelas coordenadas N: **7.452.319,415** m e E: **445.511,519** m, com azimute de **287°10'33"** e distância de **3,14** m, deste segue até o ponto **P110** definido pelas coordenadas N: **7.452.319,143** m e E: **445.507,759** m, com azimute de **265°51'19"** e distância de **3,77** m, deste segue até o ponto **P111** definido pelas coordenadas N: **7.452.318,325** m e E: **445.506,560** m, com azimute de **235°42'47"** e distância de **1,45** m, deste segue até o ponto **P112** definido pelas coordenadas N: **7.452.316,800** m e E: **445.503,291** m, com azimute de **244°58'59"** e distância de **3,61** m, deste segue até o ponto **P113** definido pelas coordenadas N: **7.452.315,165** m e E: **445.501,275** m, com azimute de **230°57'52"** e distância de **2,60** m, deste segue até o ponto **P114** definido pelas coordenadas N: **7.452.313,040** m e E: **445.499,150** m, com azimute de **225°00'00"** e distância de **3,01** m, deste segue até o ponto **P115** definido pelas coordenadas N: **7.452.311,678** m e E: **445.498,932** m, com azimute de **189°05'25"** e distância de **1,38** m, deste segue até o ponto **P116** definido pelas coordenadas N: **7.452.310,424** m e E: **445.499,586** m, com azimute de **152°26'50"** e distância de **1,41** m, deste segue até o ponto **P117** definido pelas coordenadas N: **7.452.309,062** m e E: **445.499,695** m, com

azimute de **175°25'34"** e distância de **1,37 m**, deste segue até o ponto **P118** definido pelas coordenadas N: **7.452.308,408 m** e E: **445.498,441 m**, com azimute de **242°26'50"** e distância de **1,41 m**, deste segue até o ponto **P119** definido pelas coordenadas N: **7.452.307,809 m** e E: **445.495,553 m**, com azimute de **258°16'30"** e distância de **2,95 m**, deste segue até o ponto **P120** definido pelas coordenadas N: **7.452.307,373 m** e E: **445.493,646 m**, com azimute de **257°07'30"** e distância de **1,96 m**, deste segue até o ponto **P121** definido pelas coordenadas N: **7.452.308,027 m** e E: **445.492,012 m**, com azimute de **291°48'05"** e distância de **1,76 m**, deste segue até o ponto **P122** definido pelas coordenadas N: **7.452.309,280 m** e E: **445.489,233 m**, com azimute de **294°16'28"** e distância de **3,05 m**, deste segue até o ponto **P123** definido pelas coordenadas N: **7.452.310,370 m** e E: **445.490,704 m**, com azimute de **53°28'16"** e distância de **1,83 m**, deste segue até o ponto **P124** definido pelas coordenadas N: **7.452.311,787 m** e E: **445.490,704 m**, com azimute de **0°00'00"** e distância de **1,42 m**, deste segue até o ponto **P125** definido pelas coordenadas N: **7.452.312,767 m** e E: **445.488,524 m**, com azimute de **294°13'40"** e distância de **2,39 m**, deste segue até o ponto **P126** definido pelas coordenadas N: **7.452.312,876 m** e E: **445.486,672 m**, com azimute de **273°21'59"** e distância de **1,86 m**, deste segue até o ponto **P127** definido pelas coordenadas N: **7.452.312,822 m** e E: **445.484,056 m**, com azimute de **268°48'23"** e distância de **2,62 m**, deste segue até o ponto **P128** definido pelas coordenadas N: **7.452.311,623 m** e E: **445.482,040 m**, com azimute de **239°15'52"** e distância de **2,35 m**, deste segue até o ponto **P129** definido pelas coordenadas N: **7.452.310,206 m** e E: **445.480,569 m**, com azimute de **226°04'51"** e distância de **2,04 m**, deste segue até o ponto **P130** definido pelas coordenadas N: **7.452.310,588 m** e E: **445.478,989 m**, com azimute de **283°34'14"** e distância de **1,63 m**, deste segue até o ponto **P131** definido pelas coordenadas N: **7.452.311,896 m** e E: **445.478,880 m**, com azimute de **355°14'11"** e distância de **1,31 m**, deste segue até o ponto **P132** definido pelas coordenadas N: **7.452.314,402 m** e E: **445.477,572 m**, com azimute de **332°26'50"** e distância de **2,83 m**, deste segue até o ponto **P133** definido pelas coordenadas N: **7.452.316,963 m** e E: **445.475,883 m**, com azimute de **326°35'32"** e distância de **3,07 m**, deste segue até o ponto **P134** definido pelas coordenadas N: **7.452.317,889 m** e E: **445.473,812 m**, com azimute de **294°06'08"** e distância de **2,27 m**, deste segue até o ponto **P135** definido pelas coordenadas N: **7.452.317,562 m** e E: **445.472,341 m**, com azimute de **257°28'16"** e distância de **1,51 m**, deste segue até o ponto **P136** definido pelas coordenadas N: **7.452.318,598 m** e E: **445.471,142 m**, com azimute de **310°48'54"** e distância de **1,58 m**, deste segue até o ponto **P137** definido pelas coordenadas N: **7.452.320,014 m** e E: **445.473,322 m**, com azimute de **56°58'34"** e distância de **2,60 m**, deste segue até o ponto **P138** definido pelas coordenadas N: **7.452.321,213 m** e E: **445.472,232 m**, com azimute de **317°43'35"** e distância de **1,62 m**, deste segue até o ponto **P139** definido pelas coordenadas N: **7.452.320,832 m** e E: **445.469,726 m**, com azimute de **261°20'51"** e distância de **2,54 m**, deste segue até o ponto **P140** definido pelas coordenadas N: **7.452.317,236 m** e E: **445.464,331 m**, com azimute de **236°18'36"** e distância de **6,48 m**, deste segue até o ponto **P141** definido pelas coordenadas N: **7.452.316,255 m** e E: **445.462,914 m**, com azimute de **235°18'17"** e distância de **1,72 m**, deste segue até o ponto **P142** definido pelas coordenadas N: **7.452.314,947 m** e E: **445.458,337 m**, com azimute de **254°03'17"** e distância de **4,76 m**, deste segue até o ponto **P143** definido pelas coordenadas N: **7.452.317,018 m** e E: **445.454,087 m**, com azimute de **295°58'28"** e distância de **4,73 m**, deste segue até o ponto **P144** definido pelas coordenadas N: **7.452.315,928 m** e E: **445.452,017 m**, com azimute de **242°14'29"** e distância de **2,34 m**, deste segue até o ponto **P145** definido pelas coordenadas N: **7.452.314,075 m** e E: **445.451,036 m**, com azimute de **207°53'50"** e distância de **2,10 m**, deste segue até o ponto **P146** definido pelas coordenadas N: **7.452.314,729 m** e E: **445.448,747 m**, com azimute de **285°56'43"** e distância de **2,38 m**, deste segue até o ponto **P147** definido pelas coordenadas N: **7.452.314,293 m** e E: **445.444,715 m**, com azimute de **263°49'47"** e distância de **4,06 m**, deste segue até o ponto **P148** definido pelas coordenadas N: **7.452.314,075 m** e E: **445.438,612 m**, com azimute de **267°57'17"** e distância de **6,11 m**, deste segue até o ponto **P149** definido pelas coordenadas N: **7.452.316,037 m** e E: **445.436,215 m**, com azimute de **309°17'22"** e distância de **3,10 m**, deste segue até o ponto **P150** definido pelas coordenadas N: **7.452.315,383 m** e E: **445.434,144 m**, com azimute de **252°28'28"** e distância de **2,17 m**, deste segue até o ponto **P151** definido pelas coordenadas N: **7.452.312,985 m** e E: **445.432,727 m**, com azimute de **210°34'45"** e distância de **2,78 m**, deste segue até o ponto **P152** definido pelas coordenadas N: **7.452.310,697 m** e E: **445.431,747 m**, com azimute de **203°11'55"** e distância de **2,49 m**, deste segue até o ponto **P153** definido pelas coordenadas N:

7.452.311,242 m e E: 445.428,259 m, com azimute de 278°52'50" e distância de 3,53 m, deste segue até o ponto P154 definido pelas coordenadas N: 7.452.309,062 m e E: 445.426,189 m, com azimute de 223°31'52" e distância de 3,01 m, deste segue até o ponto P155 definido pelas coordenadas N: 7.452.306,229 m e E: 445.420,849 m, com azimute de 242°02'57" e distância de 6,05 m, deste segue até o ponto P156 definido pelas coordenadas N: 7.452.306,556 m e E: 445.418,124 m, com azimute de 276°50'34" e distância de 2,74 m, deste segue até o ponto P157 definido pelas coordenadas N: 7.452.307,972 m e E: 445.415,836 m, com azimute de 301°45'34" e distância de 2,69 m, deste segue até o ponto P158 definido pelas coordenadas N: 7.452.308,135 m e E: 445.412,646 m, com azimute de 272°55'26" e distância de 3,19 m, deste segue até o ponto P159 definido pelas coordenadas N: 7.452.310,370 m e E: 445.416,404 m, com azimute de 59°15'52" e distância de 4,37 m, deste segue até o ponto P160 definido pelas coordenadas N: 7.452.313,953 m e E: 445.422,494 m, com azimute de 59°31'44" e distância de 7,06 m, deste segue até o ponto P161 definido pelas coordenadas N: 7.452.316,296 m e E: 445.426,281 m, com azimute de 58°15'17" e distância de 4,45 m, deste segue até o ponto P162 definido pelas coordenadas N: 7.452.318,053 m e E: 445.429,196 m, com azimute de 58°55'06" e distância de 3,40 m, deste segue até o ponto P163 definido pelas coordenadas N: 7.452.320,450 m e E: 445.433,391 m, com azimute de 60°15'18" e distância de 4,83 m, deste segue até o ponto P164 definido pelas coordenadas N: 7.452.322,875 m e E: 445.437,669 m, com azimute de 60°27'07" e distância de 4,92 m, deste segue até o ponto P165 definido pelas coordenadas N: 7.452.325,518 m e E: 445.443,131 m, com azimute de 64°10'58" e distância de 6,07 m, deste segue até o ponto P166 definido pelas coordenadas N: 7.452.327,275 m e E: 445.447,450 m, com azimute de 67°51'24" e distância de 4,66 m, deste segue até o ponto P167 definido pelas coordenadas N: 7.452.328,215 m e E: 445.450,242 m, com azimute de 71°23'51" e distância de 2,95 m, deste segue até o ponto P168 definido pelas coordenadas N: 7.452.329,210 m e E: 445.453,375 m, com azimute de 72°23'28" e distância de 3,29 m, deste segue até o ponto P169 definido pelas coordenadas N: 7.452.330,694 m e E: 445.459,396 m, com azimute de 76°08'49" e distância de 6,20 m, deste segue até o ponto P170 definido pelas coordenadas N: 7.452.331,403 m e E: 445.462,829 m, com azimute de 78°20'27" e distância de 3,51 m, deste segue até o ponto P171 definido pelas coordenadas N: 7.452.331,852 m e E: 445.466,534 m, com azimute de 83°04'57" e distância de 3,73 m, deste segue até o ponto P172 definido pelas coordenadas N: 7.452.332,070 m e E: 445.469,409 m, com azimute de 85°39'49" e distância de 2,88 m, deste segue até o ponto P0 definido pelas coordenadas N: 7.452.332,275 m e E: 445.473,645 m, com azimute de 87°14'19" e distância de 4,24 m, .O perímetro acima descrito encerra uma área de 0,16 ha.

■ ZONA DE USO EXTENSIVO 11 (ZUE-11)

Área: 0,10 ha.

Perímetro: 783,27 m.

Inicia-se no ponto P0 definido pelas coordenadas N:7.452.294,140m e E:445.833,586 m, deste segue até o ponto P1 definido pelas coordenadas N: 7.452.293,545 m e E: 445.835,825 m, com azimute de 104°53'29" e distância de 2,32 m, deste segue até o ponto P2 definido pelas coordenadas N: 7.452.291,040 m e E: 445.836,139 m, com azimute de 172°51'59" e distância de 2,52 m, deste segue até o ponto P3 definido pelas coordenadas N: 7.452.289,078 m e E: 445.836,792 m, com azimute de 161°33'54" e distância de 2,07 m, deste segue até o ponto P4 definido pelas coordenadas N: 7.452.286,463 m e E: 445.838,318 m, com azimute de 149°44'37" e distância de 3,03 m, deste segue até o ponto P5 definido pelas coordenadas N: 7.452.284,828 m e E: 445.840,934 m, com azimute de 122°00'19" e distância de 3,08 m, deste segue até o ponto P6 definido pelas coordenadas N: 7.452.283,193 m e E: 445.846,056 m, com azimute de 107°42'02" e distância de 5,38 m, deste segue até o ponto P7 definido pelas coordenadas N: 7.452.282,648 m e E: 445.849,107 m, com azimute de 100°07'29" e distância de 3,10 m, deste segue até o ponto P8 definido pelas

coordenadas N: **7.452.279,706** m e E: **445.850,088** m, com azimute de **161°33'54"** e distância de **3,10** m, deste segue até o ponto **P9** definido pelas coordenadas N: **7.452.278,180** m e E: **445.849,325** m, com azimute de **206°33'54"** e distância de **1,71** m, deste segue até o ponto **P10** definido pelas coordenadas N: **7.452.276,001** m e E: **445.846,709** m, com azimute de **230°11'40"** e distância de **3,40** m, deste segue até o ponto **P11** definido pelas coordenadas N: **7.452.267,718** m e E: **445.838,427** m, com azimute de **225°00'00"** e distância de **11,71** m, deste segue até o ponto **P12** definido pelas coordenadas N: **7.452.258,564** m e E: **445.839,299** m, com azimute de **174°33'35"** e distância de **9,20** m, deste segue até o ponto **P13** definido pelas coordenadas N: **7.452.260,308** m e E: **445.834,940** m, com azimute de **291°48'05"** e distância de **4,69** m, deste segue até o ponto **P14** definido pelas coordenadas N: **7.452.250,718** m e E: **445.830,581** m, com azimute de **204°26'38"** e distância de **10,53** m, deste segue até o ponto **P15** definido pelas coordenadas N: **7.452.236,333** m e E: **445.826,222** m, com azimute de **196°51'30"** e distância de **15,03** m, deste segue até o ponto **P16** definido pelas coordenadas N: **7.452.224,127** m e E: **445.821,862** m, com azimute de **199°39'14"** e distância de **12,96** m, deste segue até o ponto **P17** definido pelas coordenadas N: **7.452.218,460** m e E: **445.814,016** m, com azimute de **234°09'44"** e distância de **9,68** m, deste segue até o ponto **P18** definido pelas coordenadas N: **7.452.226,743** m e E: **445.809,221** m, com azimute de **329°55'53"** e distância de **9,57** m, deste segue até o ponto **P19** definido pelas coordenadas N: **7.452.227,614** m e E: **445.801,810** m, com azimute de **276°42'35"** e distância de **7,46** m, deste segue até o ponto **P20** definido pelas coordenadas N: **7.452.230,448** m e E: **445.791,348** m, com azimute de **285°09'15"** e distância de **10,84** m, deste segue até o ponto **P21** definido pelas coordenadas N: **7.452.235,025** m e E: **445.784,810** m, com azimute de **304°59'31"** e distância de **7,98** m, deste segue até o ponto **P22** definido pelas coordenadas N: **7.452.232,845** m e E: **445.779,143** m, com azimute de **248°57'45"** e distância de **6,07** m, deste segue até o ponto **P23** definido pelas coordenadas N: **7.452.227,396** m e E: **445.773,040** m, com azimute de **228°14'23"** e distância de **8,18** m, deste segue até o ponto **P24** definido pelas coordenadas N: **7.452.222,165** m e E: **445.773,912** m, com azimute de **170°32'16"** e distância de **5,30** m, deste segue até o ponto **P25** definido pelas coordenadas N: **7.452.216,499** m e E: **445.777,181** m, com azimute de **150°01'06"** e distância de **6,54** m, deste segue até o ponto **P26** definido pelas coordenadas N: **7.452.215,191** m e E: **445.771,514** m, com azimute de **257°00'19"** e distância de **5,82** m, deste segue até o ponto **P27** definido pelas coordenadas N: **7.452.210,832** m e E: **445.766,719** m, com azimute de **227°43'35"** e distância de **6,48** m, deste segue até o ponto **P28** definido pelas coordenadas N: **7.452.204,293** m e E: **445.764,104** m, com azimute de **201°48'05"** e distância de **7,04** m, deste segue até o ponto **P29** definido pelas coordenadas N: **7.452.199,498** m e E: **445.767,373** m, com azimute de **145°42'47"** e distância de **5,80** m, deste segue até o ponto **P30** definido pelas coordenadas N: **7.452.196,011** m e E: **445.771,078** m, com azimute de **133°15'51"** e distância de **5,09** m, deste segue até o ponto **P31** definido pelas coordenadas N: **7.452.192,959** m e E: **445.765,412** m, com azimute de **241°41'57"** e distância de **6,44** m, deste segue até o ponto **P32** definido pelas coordenadas N: **7.452.192,959** m e E: **445.751,026** m, com azimute de **270°00'00"** e distância de **14,39** m, deste segue até o ponto **P33** definido pelas coordenadas N: **7.452.189,690** m e E: **445.747,539** m, com azimute de **226°50'51"** e distância de **4,78** m, deste segue até o ponto **P34** definido pelas coordenadas N: **7.452.186,856** m e E: **445.738,603** m, com azimute de **252°24'27"** e distância de **9,37** m, deste segue até o ponto **P35** definido pelas coordenadas N: **7.452.185,331** m e E: **445.729,013** m, com azimute de **260°57'38"** e distância de **9,71** m, deste segue até o ponto **P36** definido pelas coordenadas N: **7.452.183,805** m e E: **445.720,948** m, com azimute de **259°17'13"** e distância de **8,21** m, deste segue até o ponto **P37** definido pelas coordenadas N: **7.452.180,318** m e E: **445.709,179** m, com azimute de **253°29'44"** e distância de **12,28** m, deste segue até o ponto **P38** definido pelas coordenadas N: **7.452.181,625** m e E: **445.707,217** m, com azimute de **303°41'24"** e distância de **2,36** m, deste segue até o ponto **P39** definido pelas coordenadas N: **7.452.186,420** m e E: **445.701,986** m, com azimute de **312°30'38"** e distância de **7,10** m, deste segue até o ponto **P40** definido pelas coordenadas N: **7.452.189,472** m e E: **445.696,101** m, com azimute de **297°24'27"** e distância de **6,63** m, deste segue até o ponto **P41** definido pelas coordenadas N: **7.452.193,831** m e E: **445.692,614** m, com azimute de **321°20'25"** e distância de **5,58** m, deste segue até o ponto **P42** definido pelas coordenadas N: **7.452.198,626** m e E: **445.689,998** m, com azimute de **331°23'22"** e distância de **5,46** m, deste segue até o ponto **P43** definido pelas coordenadas N: **7.452.206,690** m e E: **445.687,383** m, com azimute de **342°01'51"** e distância de **8,48**

m, deste segue até o ponto **P44** definido pelas coordenadas N: **7.452.210,832** m e E: **445.684,767** m, com azimute de **327°43'28"** e distância de **4,90** m, deste segue até o ponto **P45** definido pelas coordenadas N: **7.452.215,191** m e E: **445.685,203** m, com azimute de **5°42'38"** e distância de **4,38** m, deste segue até o ponto **P46** definido pelas coordenadas N: **7.452.219,550** m e E: **445.683,024** m, com azimute de **333°26'06"** e distância de **4,87** m, deste segue até o ponto **P47** definido pelas coordenadas N: **7.452.222,601** m e E: **445.673,870** m, com azimute de **288°26'06"** e distância de **9,65** m, deste segue até o ponto **P48** definido pelas coordenadas N: **7.452.221,512** m e E: **445.667,767** m, com azimute de **259°52'31"** e distância de **6,20** m, deste segue até o ponto **P49** definido pelas coordenadas N: **7.452.217,261** m e E: **445.665,478** m, com azimute de **208°18'03"** e distância de **4,83** m, deste segue até o ponto **P50** definido pelas coordenadas N: **7.452.212,793** m e E: **445.661,337** m, com azimute de **222°49'31"** e distância de **6,09** m, deste segue até o ponto **P51** definido pelas coordenadas N: **7.452.210,941** m e E: **445.656,651** m, com azimute de **248°25'43"** e distância de **5,04** m, deste segue até o ponto **P52** definido pelas coordenadas N: **7.452.212,030** m e E: **445.653,926** m, com azimute de **291°48'05"** e distância de **2,93** m, deste segue até o ponto **P53** definido pelas coordenadas N: **7.452.215,409** m e E: **445.649,894** m, com azimute de **309°57'27"** e distância de **5,26** m, deste segue até o ponto **P54** definido pelas coordenadas N: **7.452.219,332** m e E: **445.651,202** m, com azimute de **18°26'06"** e distância de **4,14** m, deste segue até o ponto **P55** definido pelas coordenadas N: **7.452.223,146** m e E: **445.651,311** m, com azimute de **1°38'12"** e distância de **3,82** m, deste segue até o ponto **P56** definido pelas coordenadas N: **7.452.227,505** m e E: **445.648,587** m, com azimute de **327°59'41"** e distância de **5,14** m, deste segue até o ponto **P57** definido pelas coordenadas N: **7.452.231,211** m e E: **445.649,567** m, com azimute de **14°49'35"** e distância de **3,83** m, deste segue até o ponto **P58** definido pelas coordenadas N: **7.452.233,608** m e E: **445.652,510** m, com azimute de **50°49'35"** e distância de **3,80** m, deste segue até o ponto **P59** definido pelas coordenadas N: **7.452.236,442** m e E: **445.655,343** m, com azimute de **45°00'00"** e distância de **4,01** m, deste segue até o ponto **P60** definido pelas coordenadas N: **7.452.239,493** m e E: **445.654,035** m, com azimute de **336°48'05"** e distância de **3,32** m, deste segue até o ponto **P61** definido pelas coordenadas N: **7.452.241,128** m e E: **445.649,131** m, com azimute de **288°26'06"** e distância de **5,17** m, deste segue até o ponto **P62** definido pelas coordenadas N: **7.452.243,021** m e E: **445.646,720** m, com azimute de **308°08'35"** e distância de **3,07** m, deste segue até o ponto **P63** definido pelas coordenadas N: **7.452.243,212** m e E: **445.645,930** m, com azimute de **283°34'14"** e distância de **0,81** m, deste segue até o ponto **P64** definido pelas coordenadas N: **7.452.243,593** m e E: **445.644,677** m, com azimute de **286°55'39"** e distância de **1,31** m, deste segue até o ponto **P65** definido pelas coordenadas N: **7.452.244,165** m e E: **445.643,533** m, com azimute de **296°33'54"** e distância de **1,28** m, deste segue até o ponto **P66** definido pelas coordenadas N: **7.452.244,002** m e E: **445.642,634** m, com azimute de **259°41'43"** e distância de **0,91** m, deste segue até o ponto **P67** definido pelas coordenadas N: **7.452.243,593** m e E: **445.641,925** m, com azimute de **240°01'06"** e distância de **0,82** m, deste segue até o ponto **P68** definido pelas coordenadas N: **7.452.243,920** m e E: **445.641,707** m, com azimute de **326°18'36"** e distância de **0,39** m, deste segue até o ponto **P69** definido pelas coordenadas N: **7.452.244,656** m e E: **445.641,544** m, com azimute de **347°28'16"** e distância de **0,75** m, deste segue até o ponto **P70** definido pelas coordenadas N: **7.452.245,282** m e E: **445.640,645** m, com azimute de **304°52'31"** e distância de **1,10** m, deste segue até o ponto **P71** definido pelas coordenadas N: **7.452.246,454** m e E: **445.640,045** m, com azimute de **332°54'16"** e distância de **1,32** m, deste segue até o ponto **P72** definido pelas coordenadas N: **7.452.247,462** m e E: **445.639,609** m, com azimute de **336°36'53"** e distância de **1,10** m, deste segue até o ponto **P73** definido pelas coordenadas N: **7.452.248,743** m e E: **445.639,419** m, com azimute de **351°31'44"** e distância de **1,29** m, deste segue até o ponto **P74** definido pelas coordenadas N: **7.452.249,260** m e E: **445.640,073** m, com azimute de **51°37'57"** e distância de **0,83** m, deste segue até o ponto **P75** definido pelas coordenadas N: **7.452.249,015** m e E: **445.641,598** m, com azimute de **99°07'49"** e distância de **1,55** m, deste segue até o ponto **P76** definido pelas coordenadas N: **7.452.249,486** m e E: **445.642,761** m, com azimute de **67°57'51"** e distância de **1,25** m, deste segue até o ponto **P77** definido pelas coordenadas N: **7.452.249,053** m e E: **445.643,770** m, com azimute de **113°11'55"** e distância de **1,10** m, deste segue até o ponto **P78** definido pelas coordenadas N: **7.452.248,587** m e E: **445.644,668** m, com azimute de **117°28'28"** e distância de **1,01** m, deste segue até o ponto **P79** definido pelas coordenadas N: **7.452.248,012** m e E: **445.644,165** m, com

azimute de **221°11'09"** e distância de **0,76** m, deste segue até o ponto **P80** definido pelas coordenadas N: **7.452.246,684** m e E: **445.643,662** m, com azimute de **200°43'32"** e distância de **1,42** m, deste segue até o ponto **P81** definido pelas coordenadas N: **7.452.245,678** m e E: **445.644,740** m, com azimute de **133°01'30"** e distância de **1,47** m, deste segue até o ponto **P82** definido pelas coordenadas N: **7.452.246,073** m e E: **445.645,817** m, com azimute de **69°51'49"** e distância de **1,15** m, deste segue até o ponto **P83** definido pelas coordenadas N: **7.452.247,043** m e E: **445.647,576** m, com azimute de **61°08'40"** e distância de **2,01** m, deste segue até o ponto **P84** definido pelas coordenadas N: **7.452.246,109** m e E: **445.648,941** m, com azimute de **124°22'49"** e distância de **1,65** m, deste segue até o ponto **P85** definido pelas coordenadas N: **7.452.243,989** m e E: **445.654,059** m, com azimute de **112°30'03"** e distância de **5,54** m, deste segue até o ponto **P86** definido pelas coordenadas N: **7.452.241,610** m e E: **445.657,412** m, com azimute de **125°21'45"** e distância de **4,11** m, deste segue até o ponto **P87** definido pelas coordenadas N: **7.452.236,960** m e E: **445.659,034** m, com azimute de **160°46'10"** e distância de **4,92** m, deste segue até o ponto **P88** definido pelas coordenadas N: **7.452.235,392** m e E: **445.658,979** m, com azimute de **181°58'30"** e distância de **1,57** m, deste segue até o ponto **P89** definido pelas coordenadas N: **7.452.233,284** m e E: **445.656,871** m, com azimute de **225°00'00"** e distância de **2,98** m, deste segue até o ponto **P90** definido pelas coordenadas N: **7.452.230,959** m e E: **445.654,059** m, com azimute de **230°24'43"** e distância de **3,65** m, deste segue até o ponto **P91** definido pelas coordenadas N: **7.452.229,337** m e E: **445.652,600** m, com azimute de **221°59'14"** e distância de **2,18** m, deste segue até o ponto **P92** definido pelas coordenadas N: **7.452.227,444** m e E: **445.652,329** m, com azimute de **188°07'48"** e distância de **1,91** m, deste segue até o ponto **P93** definido pelas coordenadas N: **7.452.225,228** m e E: **445.653,140** m, com azimute de **159°54'17"** e distância de **2,36** m, deste segue até o ponto **P94** definido pelas coordenadas N: **7.452.223,768** m e E: **445.653,627** m, com azimute de **161°33'54"** e distância de **1,54** m, deste segue até o ponto **P95** definido pelas coordenadas N: **7.452.221,497** m e E: **445.654,005** m, com azimute de **170°32'16"** e distância de **2,30** m, deste segue até o ponto **P96** definido pelas coordenadas N: **7.452.219,280** m e E: **445.653,681** m, com azimute de **188°19'32"** e distância de **2,24** m, deste segue até o ponto **P97** definido pelas coordenadas N: **7.452.217,064** m e E: **445.653,465** m, com azimute de **185°34'20"** e distância de **2,23** m, deste segue até o ponto **P98** definido pelas coordenadas N: **7.452.215,388** m e E: **445.654,114** m, com azimute de **158°50'19"** e distância de **1,80** m, deste segue até o ponto **P99** definido pelas coordenadas N: **7.452.214,198** m e E: **445.656,330** m, com azimute de **118°13'02"** e distância de **2,52** m, deste segue até o ponto **P100** definido pelas coordenadas N: **7.452.215,388** m e E: **445.659,682** m, com azimute de **70°27'48"** e distância de **3,56** m, deste segue até o ponto **P101** definido pelas coordenadas N: **7.452.217,064** m e E: **445.661,250** m, com azimute de **43°05'27"** e distância de **2,30** m, deste segue até o ponto **P102** definido pelas coordenadas N: **7.452.220,416** m e E: **445.663,143** m, com azimute de **29°26'44"** e distância de **3,85** m, deste segue até o ponto **P103** definido pelas coordenadas N: **7.452.223,444** m e E: **445.666,657** m, com azimute de **49°15'14"** e distância de **4,64** m, deste segue até o ponto **P104** definido pelas coordenadas N: **7.452.224,849** m e E: **445.670,279** m, com azimute de **68°47'27"** e distância de **3,89** m, deste segue até o ponto **P105** definido pelas coordenadas N: **7.452.224,417** m e E: **445.676,659** m, com azimute de **93°52'43"** e distância de **6,39** m, deste segue até o ponto **P106** definido pelas coordenadas N: **7.452.222,524** m e E: **445.681,795** m, com azimute de **110°13'29"** e distância de **5,47** m, deste segue até o ponto **P107** definido pelas coordenadas N: **7.452.220,794** m e E: **445.686,013** m, com azimute de **112°18'22"** e distância de **4,56** m, deste segue até o ponto **P108** definido pelas coordenadas N: **7.452.217,983** m e E: **445.687,797** m, com azimute de **147°36'01"** e distância de **3,33** m, deste segue até o ponto **P109** definido pelas coordenadas N: **7.452.215,280** m e E: **445.688,175** m, com azimute de **172°01'49"** e distância de **2,73** m, deste segue até o ponto **P110** definido pelas coordenadas N: **7.452.211,982** m e E: **445.688,337** m, com azimute de **177°11'04"** e distância de **3,30** m, deste segue até o ponto **P111** definido pelas coordenadas N: **7.452.208,305** m e E: **445.689,148** m, com azimute de **167°33'38"** e distância de **3,76** m, deste segue até o ponto **P112** definido pelas coordenadas N: **7.452.202,141** m e E: **445.691,906** m, com azimute de **155°53'52"** e distância de **6,75** m, deste segue até o ponto **P113** definido pelas coordenadas N: **7.452.196,843** m e E: **445.694,555** m, com azimute de **153°26'06"** e distância de **5,92** m, deste segue até o ponto **P114** definido pelas coordenadas N: **7.452.193,599** m e E: **445.695,961** m, com azimute de **156°34'17"** e distância de **3,54** m, deste segue até o ponto **P115** definido pelas coordenadas N:

7.452.190,788 m e E: 445.699,475 m, com azimute de **128°39'35"** e distância de **4,50** m, deste segue até o ponto **P116** definido pelas coordenadas N: **7.452.187,814** m e E: **445.702,881** m, com azimute de **131°07'17"** e distância de **4,52** m, deste segue até o ponto **P117** definido pelas coordenadas N: **7.452.183,597** m e E: **445.708,072** m, com azimute de **129°05'38"** e distância de **6,69** m, deste segue até o ponto **P118** definido pelas coordenadas N: **7.452.182,786** m e E: **445.710,505** m, com azimute de **108°26'06"** e distância de **2,56** m, deste segue até o ponto **P119** definido pelas coordenadas N: **7.452.186,192** m e E: **445.720,831** m, com azimute de **71°44'43"** e distância de **10,87** m, deste segue até o ponto **P120** definido pelas coordenadas N: **7.452.187,490** m e E: **445.729,374** m, com azimute de **81°21'46"** e distância de **8,64** m, deste segue até o ponto **P121** definido pelas coordenadas N: **7.452.189,220** m e E: **445.737,484** m, com azimute de **77°57'27"** e distância de **8,29** m, deste segue até o ponto **P122** definido pelas coordenadas N: **7.452.191,599** m e E: **445.742,187** m, com azimute de **63°10'20"** e distância de **5,27** m, deste segue até o ponto **P123** definido pelas coordenadas N: **7.452.193,491** m e E: **445.748,081** m, com azimute de **72°11'53"** e distância de **6,19** m, deste segue até o ponto **P124** definido pelas coordenadas N: **7.452.194,843** m e E: **445.751,054** m, com azimute de **65°33'22"** e distância de **3,27** m, deste segue até o ponto **P125** definido pelas coordenadas N: **7.452.194,897** m e E: **445.756,461** m, com azimute de **89°25'37"** e distância de **5,41** m, deste segue até o ponto **P126** definido pelas coordenadas N: **7.452.195,167** m e E: **445.764,463** m, com azimute de **88°03'54"** e distância de **8,01** m, deste segue até o ponto **P127** definido pelas coordenadas N: **7.452.196,194** m e E: **445.766,625** m, com azimute de **64°35'32"** e distância de **2,39** m, deste segue até o ponto **P128** definido pelas coordenadas N: **7.452.200,520** m e E: **445.764,192** m, com azimute de **330°38'32"** e distância de **4,96** m, deste segue até o ponto **P129** definido pelas coordenadas N: **7.452.203,926** m e E: **445.762,246** m, com azimute de **330°15'18"** e distância de **3,92** m, deste segue até o ponto **P130** definido pelas coordenadas N: **7.452.206,737** m e E: **445.762,192** m, com azimute de **358°53'54"** e distância de **2,81** m, deste segue até o ponto **P131** definido pelas coordenadas N: **7.452.213,009** m e E: **445.764,841** m, com azimute de **22°54'00"** e distância de **6,81** m, deste segue até o ponto **P132** definido pelas coordenadas N: **7.452.216,469** m e E: **445.769,977** m, com azimute de **56°01'57"** e distância de **6,19** m, deste segue até o ponto **P133** definido pelas coordenadas N: **7.452.217,604** m e E: **445.774,086** m, com azimute de **74°33'13"** e distância de **4,26** m, deste segue até o ponto **P134** definido pelas coordenadas N: **7.452.221,659** m e E: **445.771,491** m, com azimute de **327°22'51"** e distância de **4,81** m, deste segue até o ponto **P135** definido pelas coordenadas N: **7.452.228,418** m e E: **445.770,302** m, com azimute de **350°01'05"** e distância de **6,86** m, deste segue até o ponto **P136** definido pelas coordenadas N: **7.452.234,906** m e E: **445.777,763** m, com azimute de **48°59'27"** e distância de **9,89** m, deste segue até o ponto **P137** definido pelas coordenadas N: **7.452.236,960** m e E: **445.784,089** m, com azimute de **72°00'25"** e distância de **6,65** m, deste segue até o ponto **P138** definido pelas coordenadas N: **7.452.236,744** m e E: **445.786,089** m, com azimute de **96°10'13"** e distância de **2,01** m, deste segue até o ponto **P139** definido pelas coordenadas N: **7.452.231,932** m e E: **445.795,118** m, com azimute de **118°03'17"** e distância de **10,23** m, deste segue até o ponto **P140** definido pelas coordenadas N: **7.452.229,391** m e E: **445.809,067** m, com azimute de **100°19'28"** e distância de **14,18** m, deste segue até o ponto **P141** definido pelas coordenadas N: **7.452.228,796** m e E: **445.811,122** m, com azimute de **106°08'40"** e distância de **2,14** m, deste segue até o ponto **P142** definido pelas coordenadas N: **7.452.222,200** m e E: **445.814,852** m, com azimute de **150°30'31"** e distância de **7,58** m, deste segue até o ponto **P143** definido pelas coordenadas N: **7.452.226,417** m e E: **445.819,935** m, com azimute de **50°18'52"** e distância de **6,60** m, deste segue até o ponto **P144** definido pelas coordenadas N: **7.452.246,205** m e E: **445.826,531** m, com azimute de **18°26'06"** e distância de **20,86** m, deste segue até o ponto **P145** definido pelas coordenadas N: **7.452.263,939** m e E: **445.833,451** m, com azimute de **21°19'04"** e distância de **19,04** m, deste segue até o ponto **P146** definido pelas coordenadas N: **7.452.261,831** m e E: **445.837,344** m, com azimute de **118°26'35"** e distância de **4,43** m, deste segue até o ponto **P147** definido pelas coordenadas N: **7.452.267,886** m e E: **445.836,533** m, com azimute de **352°22'19"** e distância de **6,11** m, deste segue até o ponto **P148** definido pelas coordenadas N: **7.452.279,186** m e E: **445.847,292** m, com azimute de **43°35'46"** e distância de **15,60** m, deste segue até o ponto **P149** definido pelas coordenadas N: **7.452.281,186** m e E: **445.846,805** m, com azimute de **346°19'43"** e distância de **2,06** m, deste segue até o ponto **P150** definido pelas coordenadas N: **7.452.284,592** m e E: **445.837,452** m, com azimute de **290°00'35"** e distância de **9,95**

m, deste segue até o ponto **P151** definido pelas coordenadas N: **7.452.287,512** m e E: **445.834,911** m, com azimute de **318°57'53"** e distância de **3,87** m, deste segue até o ponto **P152** definido pelas coordenadas N: **7.452.291,189** m e E: **445.833,992** m, com azimute de **345°57'50"** e distância de **3,79** m, deste segue até o ponto **P0** definido pelas coordenadas N: **7.452.294,140** m e E: **445.833,586** m, com azimute de **352°09'54"** e distância de **2,98** m, .O perímetro acima descrito encerra uma área de **0,10** ha.

■ ZONA DE USO EXTENSIVO 12 (ZUE-12)

Área: **0,22** ha.

Perímetro: **1.141,72** m.

Inicia-se no ponto **P0** definido pelas coordenadas N: **7.452.276,329**m e E: **445.904,859** m, deste segue até o ponto **P1** definido pelas coordenadas N: **7.452.275,464** m e E: **445.907,819** m, com azimute de **106°17'39"** e distância de **3,08** m, deste segue até o ponto **P2** definido pelas coordenadas N: **7.452.274,983** m e E: **445.908,765** m, com azimute de **116°56'22"** e distância de **1,06** m, deste segue até o ponto **P3** definido pelas coordenadas N: **7.452.270,076** m e E: **445.904,089** m, com azimute de **223°37'01"** e distância de **6,78** m, deste segue até o ponto **P4** definido pelas coordenadas N: **7.452.269,427** m e E: **445.896,952** m, com azimute de **264°48'20"** e distância de **7,17** m, deste segue até o ponto **P5** definido pelas coordenadas N: **7.452.267,805** m e E: **445.883,435** m, com azimute de **263°09'26"** e distância de **13,61** m, deste segue até o ponto **P6** definido pelas coordenadas N: **7.452.265,967** m e E: **445.876,407** m, com azimute de **255°20'36"** e distância de **7,27** m, deste segue até o ponto **P7** definido pelas coordenadas N: **7.452.261,101** m e E: **445.868,729** m, com azimute de **237°38'00"** e distância de **9,09** m, deste segue até o ponto **P8** definido pelas coordenadas N: **7.452.253,640** m e E: **445.858,349** m, com azimute de **234°17'36"** e distância de **12,78** m, deste segue até o ponto **P9** definido pelas coordenadas N: **7.452.248,125** m e E: **445.857,267** m, com azimute de **191°05'37"** e distância de **5,62** m, deste segue até o ponto **P10** definido pelas coordenadas N: **7.452.242,286** m e E: **445.857,700** m, com azimute de **175°45'49"** e distância de **5,86** m, deste segue até o ponto **P11** definido pelas coordenadas N: **7.452.237,960** m e E: **445.856,294** m, com azimute de **198°00'15"** e distância de **4,55** m, deste segue até o ponto **P12** definido pelas coordenadas N: **7.452.231,256** m e E: **445.856,510** m, com azimute de **178°09'09"** e distância de **6,71** m, deste segue até o ponto **P13** definido pelas coordenadas N: **7.452.225,093** m e E: **445.857,267** m, com azimute de **172°59'55"** e distância de **6,21** m, deste segue até o ponto **P14** definido pelas coordenadas N: **7.452.219,578** m e E: **445.857,051** m, com azimute de **182°14'45"** e distância de **5,52** m, deste segue até o ponto **P15** definido pelas coordenadas N: **7.452.212,225** m e E: **445.855,105** m, com azimute de **194°49'35"** e distância de **7,61** m, deste segue até o ponto **P16** definido pelas coordenadas N: **7.452.206,386** m e E: **445.854,023** m, com azimute de **190°29'29"** e distância de **5,94** m, deste segue até o ponto **P17** definido pelas coordenadas N: **7.452.201,195** m e E: **445.852,726** m, com azimute de **194°02'10"** e distância de **5,35** m, deste segue até o ponto **P18** definido pelas coordenadas N: **7.452.203,899** m e E: **445.859,322** m, com azimute de **67°42'52"** e distância de **7,13** m, deste segue até o ponto **P19** definido pelas coordenadas N: **7.452.205,304** m e E: **445.864,837** m, com azimute de **75°41'59"** e distância de **5,69** m, deste segue até o ponto **P20** definido pelas coordenadas N: **7.452.205,412** m e E: **445.868,729** m, com azimute de **88°24'32"** e distância de **3,89** m, deste segue até o ponto **P21** definido pelas coordenadas N: **7.452.203,142** m e E: **445.873,595** m, com azimute de **115°01'01"** e distância de **5,37** m, deste segue até o ponto **P22** definido pelas coordenadas N: **7.452.199,898** m e E: **445.875,866** m, com azimute de **145°00'29"** e distância de **3,96** m, deste segue até o ponto **P23** definido pelas coordenadas N: **7.452.195,356** m e E: **445.877,380** m, com azimute de **161°33'54"** e distância de **4,79** m, deste segue até o ponto **P24** definido pelas coordenadas N: **7.452.191,896** m e E: **445.875,542** m, com azimute de **207°58'46"** e distância de **3,92** m, deste segue até o ponto **P25** definido pelas coordenadas N: **7.452.190,274** m e E: **445.874,677** m, com azimute de **208°04'21"** e distância de **1,84** m, deste segue até o

ponto **P26** definido pelas coordenadas N: **7.452.186,273** m e E: **445.873,271** m, com azimute de **199°21'32"** e distância de **4,24** m, deste segue até o ponto **P27** definido pelas coordenadas N: **7.452.182,272** m e E: **445.872,406** m, com azimute de **192°12'02"** e distância de **4,09** m, deste segue até o ponto **P28** definido pelas coordenadas N: **7.452.179,028** m e E: **445.873,379** m, com azimute de **163°18'03"** e distância de **3,39** m, deste segue até o ponto **P29** definido pelas coordenadas N: **7.452.176,757** m e E: **445.876,731** m, com azimute de **124°06'52"** e distância de **4,05** m, deste segue até o ponto **P30** definido pelas coordenadas N: **7.452.169,188** m e E: **445.868,297** m, com azimute de **228°05'39"** e distância de **11,33** m, deste segue até o ponto **P31** definido pelas coordenadas N: **7.452.154,158** m e E: **445.849,698** m, com azimute de **231°03'25"** e distância de **23,91** m, deste segue até o ponto **P32** definido pelas coordenadas N: **7.452.137,613** m e E: **445.826,017** m, com azimute de **235°03'38"** e distância de **28,89** m, deste segue até o ponto **P33** definido pelas coordenadas N: **7.452.128,530** m e E: **445.814,231** m, com azimute de **232°22'50"** e distância de **14,88** m, deste segue até o ponto **P34** definido pelas coordenadas N: **7.452.127,773** m e E: **445.803,309** m, com azimute de **266°02'07"** e distância de **10,95** m, deste segue até o ponto **P35** definido pelas coordenadas N: **7.452.125,611** m e E: **445.797,038** m, com azimute de **250°58'28"** e distância de **6,63** m, deste segue até o ponto **P36** definido pelas coordenadas N: **7.452.122,475** m e E: **445.792,280** m, com azimute de **236°36'41"** e distância de **5,70** m, deste segue até o ponto **P37** definido pelas coordenadas N: **7.452.117,501** m e E: **445.788,819** m, com azimute de **214°49'28"** e distância de **6,06** m, deste segue até o ponto **P38** definido pelas coordenadas N: **7.452.111,662** m e E: **445.783,845** m, com azimute de **220°25'34"** e distância de **7,67** m, deste segue até o ponto **P39** definido pelas coordenadas N: **7.452.107,012** m e E: **445.778,871** m, com azimute de **226°55'50"** e distância de **6,81** m, deste segue até o ponto **P40** definido pelas coordenadas N: **7.452.104,741** m e E: **445.773,897** m, com azimute de **245°27'44"** e distância de **5,47** m, deste segue até o ponto **P41** definido pelas coordenadas N: **7.452.103,768** m e E: **445.766,112** m, com azimute de **262°52'30"** e distância de **7,85** m, deste segue até o ponto **P42** definido pelas coordenadas N: **7.452.104,092** m e E: **445.757,461** m, com azimute de **272°08'51"** e distância de **8,66** m, deste segue até o ponto **P43** definido pelas coordenadas N: **7.452.106,688** m e E: **445.750,757** m, com azimute de **291°09'41"** e distância de **7,19** m, deste segue até o ponto **P44** definido pelas coordenadas N: **7.452.109,175** m e E: **445.744,918** m, com azimute de **293°04'13"** e distância de **6,35** m, deste segue até o ponto **P45** definido pelas coordenadas N: **7.452.109,499** m e E: **445.738,862** m, com azimute de **273°03'59"** e distância de **6,06** m, deste segue até o ponto **P46** definido pelas coordenadas N: **7.452.106,904** m e E: **445.729,671** m, com azimute de **254°13'58"** e distância de **9,55** m, deste segue até o ponto **P47** definido pelas coordenadas N: **7.452.097,604** m e E: **445.719,939** m, com azimute de **226°18'07"** e distância de **13,46** m, deste segue até o ponto **P48** definido pelas coordenadas N: **7.452.086,034** m e E: **445.708,477** m, com azimute de **224°43'52"** e distância de **16,29** m, deste segue até o ponto **P49** definido pelas coordenadas N: **7.452.075,437** m e E: **445.696,258** m, com azimute de **229°03'59"** e distância de **16,17** m, deste segue até o ponto **P50** definido pelas coordenadas N: **7.452.067,652** m e E: **445.686,202** m, com azimute de **232°15'12"** e distância de **12,72** m, deste segue até o ponto **P51** definido pelas coordenadas N: **7.452.054,460** m e E: **445.683,174** m, com azimute de **192°55'34"** e distância de **13,54** m, deste segue até o ponto **P52** definido pelas coordenadas N: **7.452.045,377** m e E: **445.678,849** m, com azimute de **205°27'48"** e distância de **10,06** m, deste segue até o ponto **P53** definido pelas coordenadas N: **7.452.038,564** m e E: **445.673,334** m, com azimute de **218°59'28"** e distância de **8,76** m, deste segue até o ponto **P54** definido pelas coordenadas N: **7.452.032,509** m e E: **445.670,090** m, com azimute de **208°10'43"** e distância de **6,87** m, deste segue até o ponto **P55** definido pelas coordenadas N: **7.452.024,507** m e E: **445.671,712** m, com azimute de **168°32'28"** e distância de **8,16** m, deste segue até o ponto **P56** definido pelas coordenadas N: **7.452.012,612** m e E: **445.677,876** m, com azimute de **152°36'27"** e distância de **13,40** m, deste segue até o ponto **P57** definido pelas coordenadas N: **7.452.008,936** m e E: **445.677,119** m, com azimute de **191°38'01"** e distância de **3,75** m, deste segue até o ponto **P58** definido pelas coordenadas N: **7.451.991,959** m e E: **445.671,604** m, com azimute de **197°59'45"** e distância de **17,85** m, deste segue até o ponto **P59** definido pelas coordenadas N: **7.451.983,633** m e E: **445.677,011** m, com azimute de **147°00'08"** e distância de **9,93** m, deste segue até o ponto **P60** definido pelas coordenadas N: **7.451.979,848** m e E: **445.685,012** m, com azimute de **115°18'46"** e distância de **8,85** m, deste segue até o ponto **P61** definido pelas coordenadas N: **7.451.976,929** m e E: **445.690,311** m, com azimute de **118°51'20"**

e distância de **6,05** m, deste segue até o ponto **P62** definido pelas coordenadas N: **7.451.972,171** m e E: **445.693,771** m, com azimute de **143°58'21"** e distância de **5,88** m, deste segue até o ponto **P63** definido pelas coordenadas N: **7.451.967,413** m e E: **445.687,283** m, com azimute de **233°44'46"** e distância de **8,05** m, deste segue até o ponto **P64** definido pelas coordenadas N: **7.451.961,574** m e E: **445.696,474** m, com azimute de **122°25'39"** e distância de **10,89** m, deste segue até o ponto **P65** definido pelas coordenadas N: **7.451.953,788** m e E: **445.701,232** m, com azimute de **148°34'14"** e distância de **9,12** m, deste segue até o ponto **P66** definido pelas coordenadas N: **7.451.950,694** m e E: **445.704,504** m, com azimute de **133°24'38"** e distância de **4,50** m, deste segue até o ponto **P67** definido pelas coordenadas N: **7.451.937,496** m e E: **445.721,387** m, com azimute de **128°00'54"** e distância de **21,43** m, deste segue até o ponto **P68** definido pelas coordenadas N: **7.451.935,486** m e E: **445.718,622** m, com azimute de **233°59'06"** e distância de **3,42** m, deste segue até o ponto **P69** definido pelas coordenadas N: **7.451.950,004** m e E: **445.700,475** m, com azimute de **308°39'41"** e distância de **23,24** m, deste segue até o ponto **P70** definido pelas coordenadas N: **7.451.951,558** m e E: **445.698,366** m, com azimute de **306°23'16"** e distância de **2,62** m, deste segue até o ponto **P71** definido pelas coordenadas N: **7.451.961,053** m e E: **445.692,614** m, com azimute de **328°47'27"** e distância de **11,10** m, deste segue até o ponto **P72** definido pelas coordenadas N: **7.451.967,592** m e E: **445.682,588** m, com azimute de **303°06'41"** e distância de **11,97** m, deste segue até o ponto **P73** definido pelas coordenadas N: **7.451.973,258** m e E: **445.689,562** m, com azimute de **50°54'22"** e distância de **8,99** m, deste segue até o ponto **P74** definido pelas coordenadas N: **7.451.977,182** m e E: **445.684,767** m, com azimute de **309°17'22"** e distância de **6,20** m, deste segue até o ponto **P75** definido pelas coordenadas N: **7.451.981,977** m e E: **445.674,305** m, com azimute de **294°37'25"** e distância de **11,51** m, deste segue até o ponto **P76** definido pelas coordenadas N: **7.451.991,131** m e E: **445.669,074** m, com azimute de **330°15'18"** e distância de **10,54** m, deste segue até o ponto **P77** definido pelas coordenadas N: **7.452.011,619** m e E: **445.674,305** m, com azimute de **14°19'22"** e distância de **21,15** m, deste segue até o ponto **P78** definido pelas coordenadas N: **7.452.025,132** m e E: **445.667,331** m, com azimute de **332°42'02"** e distância de **15,21** m, deste segue até o ponto **P79** definido pelas coordenadas N: **7.452.035,158** m e E: **445.667,331** m, com azimute de **0°00'00"** e distância de **10,03** m, deste segue até o ponto **P80** definido pelas coordenadas N: **7.452.049,543** m e E: **445.677,357** m, com azimute de **34°52'31"** e distância de **17,53** m, deste segue até o ponto **P81** definido pelas coordenadas N: **7.452.070,903** m e E: **445.684,331** m, com azimute de **18°05'00"** e distância de **22,47** m, deste segue até o ponto **P82** definido pelas coordenadas N: **7.452.083,981** m e E: **445.700,460** m, com azimute de **50°57'52"** e distância de **20,76** m, deste segue até o ponto **P83** definido pelas coordenadas N: **7.452.098,366** m e E: **445.715,717** m, com azimute de **46°41'05"** e distância de **20,97** m, deste segue até o ponto **P84** definido pelas coordenadas N: **7.452.110,135** m e E: **445.729,231** m, com azimute de **48°56'43"** e distância de **17,92** m, deste segue até o ponto **P85** definido pelas coordenadas N: **7.452.114,495** m e E: **445.742,744** m, com azimute de **72°07'17"** e distância de **14,20** m, deste segue até o ponto **P86** definido pelas coordenadas N: **7.452.107,520** m e E: **445.761,488** m, com azimute de **110°24'36"** e distância de **20,00** m, deste segue até o ponto **P87** definido pelas coordenadas N: **7.452.108,828** m e E: **445.776,309** m, com azimute de **84°57'27"** e distância de **14,88** m, deste segue até o ponto **P88** definido pelas coordenadas N: **7.452.124,521** m e E: **445.786,771** m, com azimute de **33°41'24"** e distância de **18,86** m, deste segue até o ponto **P89** definido pelas coordenadas N: **7.452.131,495** m e E: **445.795,054** m, com azimute de **49°53'57"** e distância de **10,83** m, deste segue até o ponto **P90** definido pelas coordenadas N: **7.452.132,803** m e E: **445.813,362** m, com azimute de **85°54'52"** e distância de **18,36** m, deste segue até o ponto **P91** definido pelas coordenadas N: **7.452.150,240** m e E: **445.836,466** m, com azimute de **52°57'27"** e distância de **28,94** m, deste segue até o ponto **P92** definido pelas coordenadas N: **7.452.175,959** m e E: **445.870,903** m, com azimute de **53°14'47"** e distância de **42,98** m, deste segue até o ponto **P93** definido pelas coordenadas N: **7.452.180,209** m e E: **445.867,306** m, com azimute de **319°45'49"** e distância de **5,57** m, deste segue até o ponto **P94** definido pelas coordenadas N: **7.452.184,677** m e E: **445.866,979** m, com azimute de **355°48'54"** e distância de **4,48** m, deste segue até o ponto **P95** definido pelas coordenadas N: **7.452.188,709** m e E: **445.868,723** m, com azimute de **23°23'07"** e distância de **4,39** m, deste segue até o ponto **P96** definido pelas coordenadas N: **7.452.193,068** m e E: **445.873,518** m, com azimute de **47°43'35"** e distância de **6,48** m, deste segue até o ponto **P97** definido pelas coordenadas N: **7.452.197,972** m e E:

445.872,537 m, com azimute de **348°41'24"** e distância de **5,00** m, deste segue até o ponto **P98** definido pelas coordenadas N: **7.452.202,113** m e E: **445.868,287** m, com azimute de **314°15'21"** e distância de **5,93** m, deste segue até o ponto **P99** definido pelas coordenadas N: **7.452.201,677** m e E: **445.862,511** m, com azimute de **265°41'02"** e distância de **5,79** m, deste segue até o ponto **P100** definido pelas coordenadas N: **7.452.198,517** m e E: **445.857,171** m, com azimute de **239°22'53"** e distância de **6,21** m, deste segue até o ponto **P101** definido pelas coordenadas N: **7.452.196,337** m e E: **445.848,889** m, com azimute de **255°15'23"** e distância de **8,56** m, deste segue até o ponto **P102** definido pelas coordenadas N: **7.452.200,261** m e E: **445.848,344** m, com azimute de **352°05'34"** e distância de **3,96** m, deste segue até o ponto **P103** definido pelas coordenadas N: **7.452.206,037** m e E: **445.849,216** m, com azimute de **8°35'01"** e distância de **5,84** m, deste segue até o ponto **P104** definido pelas coordenadas N: **7.452.214,319** m e E: **445.851,396** m, com azimute de **14°44'37"** e distância de **8,56** m, deste segue até o ponto **P105** definido pelas coordenadas N: **7.452.220,967** m e E: **445.852,812** m, com azimute de **12°01'50"** e distância de **6,80** m, deste segue até o ponto **P106** definido pelas coordenadas N: **7.452.228,813** m e E: **445.852,812** m, com azimute de **0°00'00"** e distância de **7,85** m, deste segue até o ponto **P107** definido pelas coordenadas N: **7.452.239,166** m e E: **445.851,396** m, com azimute de **352°12'29"** e distância de **10,45** m, deste segue até o ponto **P108** definido pelas coordenadas N: **7.452.245,160** m e E: **445.853,902** m, com azimute de **22°41'38"** e distância de **6,50** m, deste segue até o ponto **P109** definido pelas coordenadas N: **7.452.251,917** m e E: **445.851,831** m, com azimute de **342°57'44"** e distância de **7,07** m, deste segue até o ponto **P110** definido pelas coordenadas N: **7.452.256,603** m e E: **445.854,447** m, com azimute de **29°10'03"** e distância de **5,37** m, deste segue até o ponto **P111** definido pelas coordenadas N: **7.452.258,128** m e E: **445.859,133** m, com azimute de **71°57'57"** e distância de **4,93** m, deste segue até o ponto **P112** definido pelas coordenadas N: **7.452.260,417** m e E: **445.862,729** m, com azimute de **57°31'44"** e distância de **4,26** m, deste segue até o ponto **P113** definido pelas coordenadas N: **7.452.265,866** m e E: **445.868,614** m, com azimute de **47°12'09"** e distância de **8,02** m, deste segue até o ponto **P114** definido pelas coordenadas N: **7.452.269,789** m e E: **445.875,807** m, com azimute de **61°23'22"** e distância de **8,19** m, deste segue até o ponto **P115** definido pelas coordenadas N: **7.452.271,533** m e E: **445.879,185** m, com azimute de **62°42'02"** e distância de **3,80** m, deste segue até o ponto **P116** definido pelas coordenadas N: **7.452.272,405** m e E: **445.886,596** m, com azimute de **83°17'25"** e distância de **7,46** m, deste segue até o ponto **P117** definido pelas coordenadas N: **7.452.272,949** m e E: **445.894,224** m, com azimute de **85°54'52"** e distância de **7,65** m, deste segue até o ponto **P118** definido pelas coordenadas N: **7.452.273,385** m e E: **445.901,199** m, com azimute de **86°25'25"** e distância de **6,99** m, deste segue até o ponto **P0** definido pelas coordenadas N: **7.452.276,329** m e E: **445.904,859** m, com azimute de **51°11'37"** e distância de **4,70** m. O perímetro acima descrito encerra uma área de **0,22** ha.

■ ZONA DE USO EXTENSIVO 13 (ZUE-13)

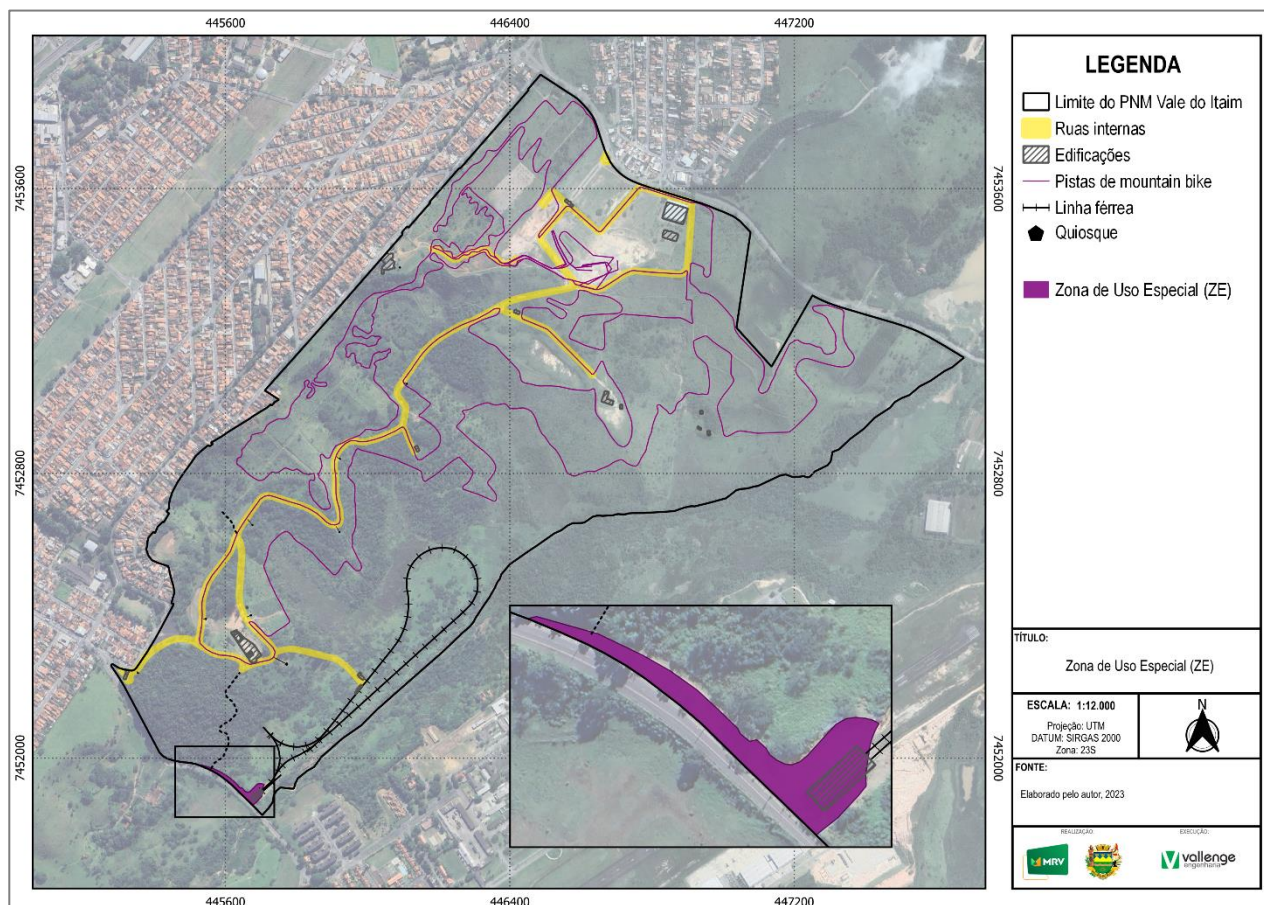
Área: **0,04** ha.

Perímetro: **266,58** m.

Inicia-se no ponto **P0** definido pelas coordenadas N: **7.451.952,770** m e E: **445.655,997** m, deste segue até o ponto **P1** definido pelas coordenadas N: **7.451.947,540** m e E: **445.659,484** m, com azimute de **146°18'36"** e distância de **6,29** m, deste segue até o ponto **P2** definido pelas coordenadas N: **7.451.938,385** m e E: **445.667,331** m, com azimute de **139°23'55"** e distância de **12,06** m, deste segue até o ponto **P3** definido pelas coordenadas N: **7.451.940,565** m e E: **445.675,613** m, com azimute de **75°15'23"** e distância de **8,56** m, deste segue até o ponto **P4** definido pelas coordenadas N: **7.451.951,463** m e E: **445.677,793** m, com azimute de **11°18'36"** e distância de **11,11** m, deste segue até o ponto **P5** definido pelas coordenadas N: **7.451.942,759** m e E: **445.696,258** m, com azimute de **115°14'15"** e distância de **20,41** m, deste segue até o ponto **P6** definido pelas coordenadas N: **7.451.930,196** m e E: **445.713,261** m, com azimute de **126°27'31"**

e distância de **21,14** m, deste segue até o ponto **P7** definido pelas coordenadas N: **7.451.927,817** m e E: **445.711,336** m, com azimute de **218°59'12"** e distância de **3,06** m, deste segue até o ponto **P8** definido pelas coordenadas N: **7.451.938,094** m e E: **445.696,335** m, com azimute de **304°25'01"** e distância de **18,18** m, deste segue até o ponto **P9** definido pelas coordenadas N: **7.451.947,084** m e E: **445.679,606** m, com azimute de **298°15'08"** e distância de **18,99** m, deste segue até o ponto **P10** definido pelas coordenadas N: **7.451.937,352** m e E: **445.676,686** m, com azimute de **196°41'57"** e distância de **10,16** m, deste segue até o ponto **P11** definido pelas coordenadas N: **7.451.935,406** m e E: **445.668,901** m, com azimute de **255°57'50"** e distância de **8,03** m, deste segue até o ponto **P12** definido pelas coordenadas N: **7.451.936,487** m e E: **445.664,035** m, com azimute de **282°31'44"** e distância de **4,98** m, deste segue até o ponto **P13** definido pelas coordenadas N: **7.451.949,679** m e E: **445.654,303** m, com azimute de **323°35'01"** e distância de **16,39** m, deste segue até o ponto **P14** definido pelas coordenadas N: **7.451.946,652** m e E: **445.647,166** m, com azimute de **247°00'41"** e distância de **7,75** m, deste segue até o ponto **P15** definido pelas coordenadas N: **7.451.942,759** m e E: **445.650,734** m, com azimute de **137°29'22"** e distância de **5,28** m, deste segue até o ponto **P16** definido pelas coordenadas N: **7.451.930,107** m e E: **445.658,087** m, com azimute de **149°50'06"** e distância de **14,63** m, deste segue até o ponto **P17** definido pelas coordenadas N: **7.451.921,673** m e E: **445.657,006** m, com azimute de **187°18'21"** e distância de **8,50** m, deste segue até o ponto **P18** definido pelas coordenadas N: **7.451.909,995** m e E: **445.653,221** m, com azimute de **197°57'22"** e distância de **12,28** m, deste segue até o ponto **P19** definido pelas coordenadas N: **7.451.908,671** m e E: **445.652,364** m, com azimute de **212°55'49"** e distância de **1,58** m, deste segue até o ponto **P20** definido pelas coordenadas N: **7.451.912,230** m e E: **445.650,330** m, com azimute de **330°15'29"** e distância de **4,10** m, deste segue até o ponto **P21** definido pelas coordenadas N: **7.451.917,461** m e E: **445.652,074** m, com azimute de **18°26'06"** e distância de **5,51** m, deste segue até o ponto **P22** definido pelas coordenadas N: **7.451.929,667** m e E: **445.654,689** m, com azimute de **12°05'41"** e distância de **12,48** m, deste segue até o ponto **P23** definido pelas coordenadas N: **7.451.937,078** m e E: **445.650,766** m, com azimute de **332°06'10"** e distância de **8,38** m, deste segue até o ponto **P24** definido pelas coordenadas N: **7.451.947,975** m e E: **445.643,356** m, com azimute de **325°47'03"** e distância de **13,18** m, deste segue até o ponto **P0** definido pelas coordenadas N: **7.451.952,770** m e E: **445.655,997** m, com azimute de **69°13'40"** e distância de **13,52** m, .O perímetro acima descrito encerra uma área de **0,04** ha.

5 ZONA DE USO ESPECIAL (ZE)



Área: **0,33 ha.**

Perímetro: **476,48 m.**

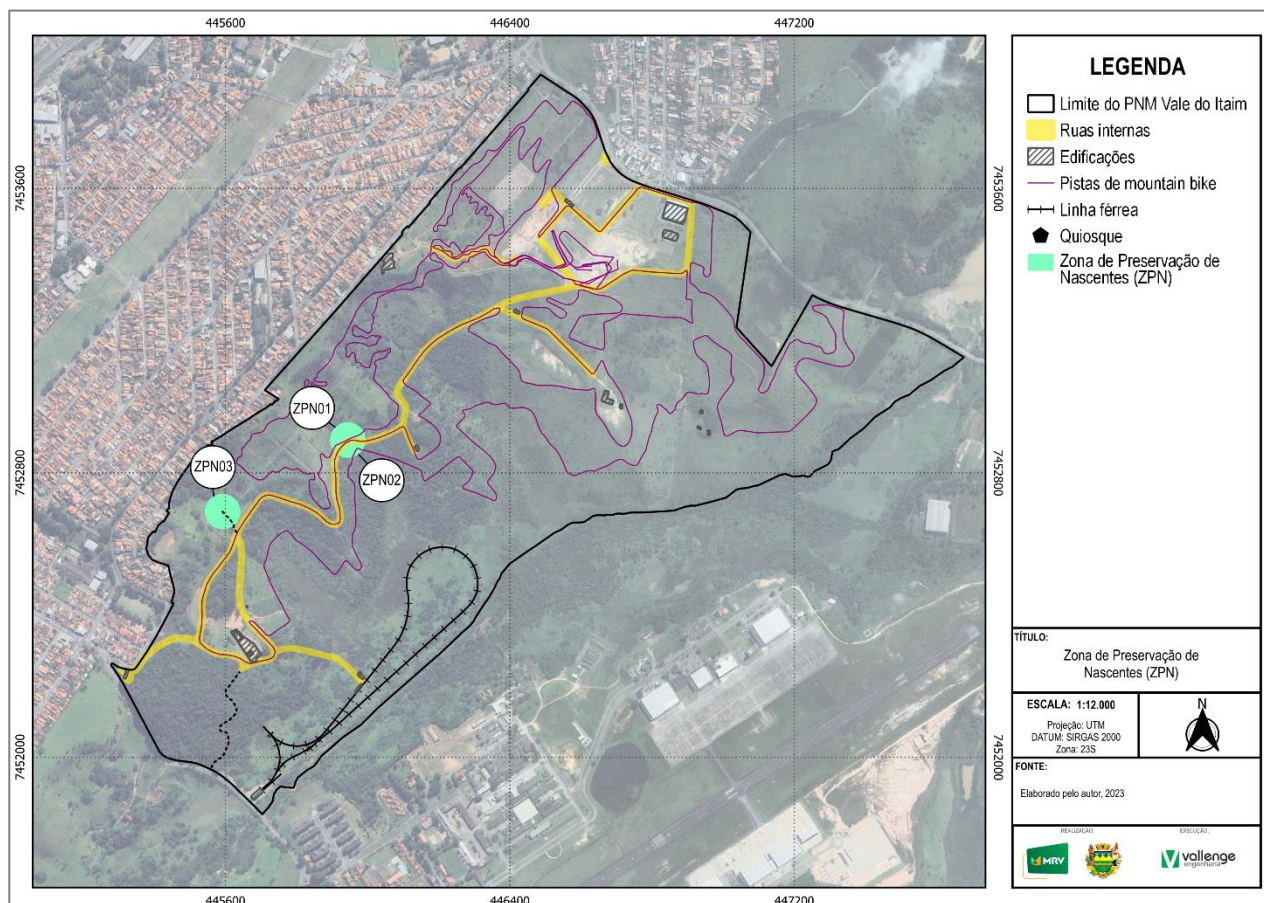
Inicia-se no ponto **P0** definido pelas coordenadas N:7.451.980,233m e E:445.531,544 m, deste segue até o ponto **P1** definido pelas coordenadas N:7.451.971,297 m e E:445.563,365 m, com azimute de **105°41'09"** e distância de **33,05** m, deste segue até o ponto **P2** definido pelas coordenadas N:7.451.960,328 m e E:445.586,314 m, com azimute de **115°32'52"** e distância de **25,44** m, deste segue até o ponto **P3** definido pelas coordenadas N:7.451.952,144 m e E:445.600,722 m, com azimute de **119°35'45"** e distância de **16,57** m, deste segue até o ponto **P4** definido pelas coordenadas N:7.451.942,182 m e E:445.614,762 m, com azimute de **125°21'29"** e distância de **17,22** m, deste segue até o ponto **P5** definido pelas coordenadas N:7.451.931,085 m e E:445.626,744 m, com azimute de **132°48'10"** e distância de **16,33** m, deste segue até o ponto **P6** definido pelas coordenadas N:7.451.922,234 m e E:445.635,810 m, com azimute de **134°18'53"** e distância de **12,67** m, deste segue até o ponto **P7** definido pelas coordenadas N:7.451.919,567 m e E:445.637,068 m, com azimute de **154°44'37"** e distância de **2,95** m, deste segue até o ponto **P8** definido pelas coordenadas N:7.451.915,626 m e E:445.641,942 m, com azimute de **128°57'33"** e distância de **6,27** m, deste segue até o ponto **P9** definido pelas coordenadas N:7.451.916,488 m e E:445.645,505 m, com azimute de **76°24'28"** e distância de **3,67** m, deste segue até o ponto **P10** definido pelas coordenadas N:7.451.912,230 m e E:445.650,330 m, com azimute de **131°25'25"** e distância de **6,43** m, deste segue até o ponto **P11** definido pelas coordenadas N:7.451.908,671 m e E:445.652,364 m, com azimute de **150°15'29"**

e distância de **4,10** m, deste segue até o ponto **P12** definido pelas coordenadas N:**7.451.905,906** m e E:**445.656,009** m, com azimute de **127°11'05"** e distância de **4,58** m, deste segue até o ponto **P13** definido pelas coordenadas N:**7.451.903,894** m e E:**445.660,283** m, com azimute de **115°12'04"** e distância de **4,72** m, deste segue até o ponto **P14** definido pelas coordenadas N:**7.451.903,517** m e E:**445.663,677** m, com azimute de **96°20'25"** e distância de **3,41** m, deste segue até o ponto **P15** definido pelas coordenadas N:**7.451.905,026** m e E:**445.667,825** m, com azimute de **70°01'01"** e distância de **4,41** m, deste segue até o ponto **P16** definido pelas coordenadas N:**7.451.908,294** m e E:**445.671,847** m, com azimute de **50°54'22"** e distância de **5,18** m, deste segue até o ponto **P17** definido pelas coordenadas N:**7.451.919,984** m e E:**445.682,406** m, com azimute de **42°05'21"** e distância de **15,75** m, deste segue até o ponto **P18** definido pelas coordenadas N:**7.451.924,469** m e E:**445.686,624** m, com azimute de **43°14'33"** e distância de **6,16** m, deste segue até o ponto **P19** definido pelas coordenadas N:**7.451.927,400** m e E:**445.691,959** m, com azimute de **61°13'06"** e distância de **6,09** m, deste segue até o ponto **P20** definido pelas coordenadas N:**7.451.928,005** m e E:**445.697,018** m, com azimute de **83°10'54"** e distância de **5,10** m, deste segue até o ponto **P21** definido pelas coordenadas N:**7.451.927,565** m e E:**445.702,077** m, com azimute de **94°58'11"** e distância de **5,08** m, deste segue até o ponto **P22** definido pelas coordenadas N:**7.451.926,528** m e E:**445.705,974** m, com azimute de **104°54'10"** e distância de **4,03** m, deste segue até o ponto **P23** definido pelas coordenadas N:**7.451.924,857** m e E:**445.709,005** m, com azimute de **118°51'20"** e distância de **3,46** m, deste segue até o ponto **P24** definido pelas coordenadas N:**7.451.924,316** m e E:**445.708,668** m, com azimute de **211°54'27"** e distância de **0,64** m, deste segue até o ponto **P25** definido pelas coordenadas N:**7.451.923,845** m e E:**445.708,386** m, com azimute de **210°53'32"** e distância de **0,55** m, deste segue até o ponto **P26** definido pelas coordenadas N:**7.451.923,369** m e E:**445.708,111** m, com azimute de **209°59'36"** e distância de **0,55** m, deste segue até o ponto **P27** definido pelas coordenadas N:**7.451.922,889** m e E:**445.707,844** m, com azimute de **209°05'40"** e distância de **0,55** m, deste segue até o ponto **P28** definido pelas coordenadas N:**7.451.922,405** m e E:**445.707,585** m, com azimute de **208°11'44"** e distância de **0,55** m, deste segue até o ponto **P29** definido pelas coordenadas N:**7.451.921,847** m e E:**445.707,298** m, com azimute de **207°13'57"** e distância de **0,63** m, deste segue até o ponto **P30** definido pelas coordenadas N:**7.451.921,355** m e E:**445.707,055** m, com azimute de **206°16'09"** e distância de **0,55** m, deste segue até o ponto **P31** definido pelas coordenadas N:**7.451.920,930** m e E:**445.706,853** m, com azimute de **205°26'04"** e distância de **0,47** m, deste segue até o ponto **P32** definido pelas coordenadas N:**7.451.920,430** m e E:**445.706,624** m, com azimute de **204°35'59"** e distância de **0,55** m, deste segue até o ponto **P33** definido pelas coordenadas N:**7.451.920,359** m e E:**445.706,592** m, com azimute de **204°05'10"** e distância de **0,08** m, deste segue até o ponto **P34** definido pelas coordenadas N:**7.451.919,928** m e E:**445.706,403** m, com azimute de **203°38'12"** e distância de **0,47** m, deste segue até o ponto **P35** definido pelas coordenadas N:**7.451.919,856** m e E:**445.706,373** m, com azimute de **203°11'14"** e distância de **0,08** m, deste segue até o ponto **P36** definido pelas coordenadas N:**7.451.919,422** m e E:**445.706,191** m, com azimute de **202°44'16"** e distância de **0,47** m, deste segue até o ponto **P37** definido pelas coordenadas N:**7.451.918,912** m e E:**445.705,986** m, com azimute de **201°54'11"** e distância de **0,55** m, deste segue até o ponto **P38** definido pelas coordenadas N:**7.451.918,326** m e E:**445.705,761** m, com azimute de **200°56'24"** e distância de **0,63** m, deste segue até o ponto **P39** definido pelas coordenadas N:**7.451.917,810** m e E:**445.705,574** m, com azimute de **199°58'37"** e distância de **0,55** m, deste segue até o ponto **P40** definido pelas coordenadas N:**7.451.917,291** m e E:**445.705,394** m, com azimute de **199°04'41"** e distância de **0,55** m, deste segue até o ponto **P41** definido pelas coordenadas N:**7.451.916,769** m e E:**445.705,223** m, com azimute de **198°10'45"** e distância de **0,55** m, deste segue até o ponto **P42** definido pelas coordenadas N:**7.451.916,320** m e E:**445.705,083** m, com azimute de **197°20'40"** e distância de **0,47** m, deste segue até o ponto **P43** definido pelas coordenadas N:**7.451.915,794** m e E:**445.704,927** m, com azimute de **196°30'35"** e distância de **0,55** m, deste segue até o ponto **P44** definido pelas coordenadas N:**7.451.915,189** m e E:**445.704,759** m, com azimute de **195°32'48"** e distância de **0,63** m, deste segue até o ponto **P45** definido pelas coordenadas N:**7.451.914,734** m e E:**445.704,640** m, com azimute de **194°38'52"** e distância de **0,47** m, deste segue até o ponto **P46** definido pelas coordenadas N:**7.451.914,200** m e E:**445.704,508** m, com azimute de **193°48'47"** e distância de **0,55** m, deste segue até o ponto **P47** definido pelas coordenadas N:**7.451.914,124** m e

E:445.704,490 m, com azimute de **193°17'58"** e distância de **0,08** m, deste segue até o ponto **P48** definido pelas coordenadas N:7.451.913,665 m e E:445.704,386 m, com azimute de **192°51'00"** e distância de **0,47** m, deste segue até o ponto **P49** definido pelas coordenadas N:7.451.913,589 m e E:445.704,369 m, com azimute de **192°24'01"** e distância de **0,08** m, deste segue até o ponto **P50** definido pelas coordenadas N:7.451.913,128 m e E:445.704,271 m, com azimute de **191°57'03"** e distância de **0,47** m, deste segue até o ponto **P51** definido pelas coordenadas N:7.451.913,051 m e E:445.704,256 m, com azimute de **191°30'05"** e distância de **0,08** m, deste segue até o ponto **P52** definido pelas coordenadas N:7.451.912,589 m e E:445.704,166 m, com azimute de **191°03'07"** e distância de **0,47** m, deste segue até o ponto **P53** definido pelas coordenadas N:7.451.912,512 m e E:445.704,151 m, com azimute de **190°36'09"** e distância de **0,08** m, deste segue até o ponto **P54** definido pelas coordenadas N:7.451.912,049 m e E:445.704,068 m, com azimute de **190°09'11"** e distância de **0,47** m, deste segue até o ponto **P55** definido pelas coordenadas N:7.451.911,972 m e E:445.704,055 m, com azimute de **189°42'13"** e distância de **0,08** m, deste segue até o ponto **P56** definido pelas coordenadas N:7.451.911,507 m e E:445.703,979 m, com azimute de **189°15'15"** e distância de **0,47** m, deste segue até o ponto **P57** definido pelas coordenadas N:7.451.911,429 m e E:445.703,967 m, com azimute de **188°48'17"** e distância de **0,08** m, deste segue até o ponto **P58** definido pelas coordenadas N:7.451.910,886 m e E:445.703,888 m, com azimute de **188°17'28"** e distância de **0,55** m, deste segue até o ponto **P59** definido pelas coordenadas N:7.451.910,342 m e E:445.703,817 m, com azimute de **187°23'32"** e distância de **0,55** m, deste segue até o ponto **P60** definido pelas coordenadas N:7.451.909,373 m e E:445.703,713 m, com azimute de **186°07'45"** e distância de **0,97** m, deste segue até o ponto **P61** definido pelas coordenadas N:7.451.909,030 m e E:445.703,649 m, com azimute de **190°37'39"** e distância de **0,35** m, deste segue até o ponto **P62** definido pelas coordenadas N:7.451.908,491 m e E:445.703,556 m, com azimute de **189°46'07"** e distância de **0,55** m, deste segue até o ponto **P63** definido pelas coordenadas N:7.451.907,951 m e E:445.703,472 m, com azimute de **188°52'25"** e distância de **0,55** m, deste segue até o ponto **P64** definido pelas coordenadas N:7.451.907,311 m e E:445.703,375 m, com azimute de **188°36'15"** e distância de **0,65** m, deste segue até o ponto **P65** definido pelas coordenadas N:7.451.898,856 m e E:445.702,075 m, com azimute de **188°44'41"** e distância de **8,55** m, deste segue até o ponto **P66** definido pelas coordenadas N:7.451.892,547 m e E:445.702,282 m, com azimute de **178°07'05"** e distância de **6,31** m, deste segue até o ponto **P67** definido pelas coordenadas N:7.451.892,282 m e E:445.702,197 m, com azimute de **197°43'41"** e distância de **0,28** m, deste segue até o ponto **P68** definido pelas coordenadas N:7.451.892,115 m e E:445.702,042 m, com azimute de **222°55'01"** e distância de **0,23** m, deste segue até o ponto **P69** definido pelas coordenadas N:7.451.891,714 m e E:445.701,675 m, com azimute de **222°26'47"** e distância de **0,54** m, deste segue até o ponto **P70** definido pelas coordenadas N:7.451.891,307 m e E:445.701,315 m, com azimute de **221°33'25"** e distância de **0,54** m, deste segue até o ponto **P71** definido pelas coordenadas N:7.451.890,895 m e E:445.700,960 m, com azimute de **220°40'03"** e distância de **0,54** m, deste segue até o ponto **P72** definido pelas coordenadas N:7.451.890,478 m e E:445.700,613 m, com azimute de **219°46'41"** e distância de **0,54** m, deste segue até o ponto **P73** definido pelas coordenadas N:7.451.889,688 m e E:445.699,985 m, com azimute de **218°30'27"** e distância de **1,01** m, deste segue até o ponto **P74** definido pelas coordenadas N:7.451.887,851 m e E:445.698,569 m, com azimute de **217°37'19"** e distância de **2,32** m, deste segue até o ponto **P75** definido pelas coordenadas N:7.451.876,000 m e E:445.687,532 m, com azimute de **222°57'42"** e distância de **16,20** m, deste segue até o ponto **P76** definido pelas coordenadas N:7.451.869,108 m e E:445.678,768 m, com azimute de **231°49'17"** e distância de **11,15** m, deste segue até o ponto **P77** definido pelas coordenadas N:7.451.868,765 m e E:445.678,340 m, com azimute de **231°18'32"** e distância de **0,55** m, deste segue até o ponto **P78** definido pelas coordenadas N:7.451.868,466 m e E:445.677,977 m, com azimute de **230°28'30"** e distância de **0,47** m, deste segue até o ponto **P79** definido pelas coordenadas N:7.451.868,059 m e E:445.677,500 m, com azimute de **229°34'37"** e distância de **0,63** m, deste segue até o ponto **P80** definido pelas coordenadas N:7.451.867,697 m e E:445.677,088 m, com azimute de **228°36'52"** e distância de **0,55** m, deste segue até o ponto **P81** definido pelas coordenadas N:7.451.867,381 m e E:445.676,740 m, com azimute de **227°46'50"** e distância de **0,47** m, deste segue até o ponto **P82** definido pelas coordenadas N:7.451.867,253 m e E:445.676,602 m, com azimute de **227°04'12"** e distância de **0,19** m, deste segue até o ponto **P83** definido

pelas coordenadas N:7.451.867,064 m e E:445.676,457 m, com azimute de **217°36'39"** e distância de **0,24** m, deste segue até o ponto **P84** definido pelas coordenadas N:7.451.880,639 m e E:445.662,480 m, com azimute de **314°09'57"** e distância de **19,48** m, deste segue até o ponto **P85** definido pelas coordenadas N:7.451.905,649 m e E:445.636,398 m, com azimute de **313°47'51"** e distância de **36,14** m, deste segue até o ponto **P86** definido pelas coordenadas N:7.451.924,440 m e E:445.617,343 m, com azimute de **314°36'02"** e distância de **26,76** m, deste segue até o ponto **P87** definido pelas coordenadas N:7.451.929,231 m e E:445.611,777 m, com azimute de **310°43'14"** e distância de **7,34** m, deste segue até o ponto **P88** definido pelas coordenadas N:7.451.934,023 m e E:445.606,210 m, com azimute de **310°43'14"** e distância de **7,34** m, deste segue até o ponto **P89** definido pelas coordenadas N:7.451.948,022 m e E:445.587,999 m, com azimute de **307°33'05"** e distância de **22,97** m, deste segue até o ponto **P90** definido pelas coordenadas N:7.451.954,850 m e E:445.577,879 m, com azimute de **304°00'27"** e distância de **12,21** m, deste segue até o ponto **P91** definido pelas coordenadas N:7.451.961,607 m e E:445.566,152 m, com azimute de **299°56'59"** e distância de **13,53** m, deste segue até o ponto **P92** definido pelas coordenadas N:7.451.966,083 m e E:445.557,323 m, com azimute de **296°53'06"** e distância de **9,90** m, deste segue até o ponto **P93** definido pelas coordenadas N:7.451.972,174 m e E:445.543,673 m, com azimute de **294°02'43"** e distância de **14,95** m, deste segue até o ponto **P94** definido pelas coordenadas N:7.451.975,185 m e E:445.536,460 m, com azimute de **292°39'21"** e distância de **7,82** m, deste segue até o ponto **P95** definido pelas coordenadas N:7.451.976,786 m e E:445.532,623 m, com azimute de **292°39'21"** e distância de **4,16** m, deste segue até o ponto **P96** definido pelas coordenadas N:7.451.978,196 m e E:445.529,247 m, com azimute de **292°39'21"** e distância de **3,66** m, deste segue até o ponto **P97** definido pelas coordenadas N:7.451.979,146 m e E:445.526,721 m, com azimute de **290°36'57"** e distância de **2,70** m, deste segue até o ponto **P0** definido pelas coordenadas N:7.451.980,233 m e E:445.531,544 m, com azimute de **77°17'31"** e distância de **4,94** m, .O perímetro acima descrito encerra uma área de **0,33** ha.

6 ZONA DE PRESERVAÇÃO DE NASCENTES



■ ZONA DE PRESERVAÇÃO DE NASCENTE 01 (ZPN-01)

Área: **0,48 Ha.**

Perímetro: **299,41 m.**

Inicia-se no ponto **P0** definido pelas coordenadas N:7.452.895,271m e E:445.958,454 m, deste segue até o ponto **P1** definido pelas coordenadas N:7.452.894,984 m e E:445.955,572 m, com azimute de **264°18'25"** e distância de **2,90** m, deste segue até o ponto **P2** definido pelas coordenadas N:7.452.894,337 m e E:445.952,969 m, com azimute de **256°03'24"** e distância de **2,68** m, deste segue até o ponto **P3** definido pelas coordenadas N:7.452.893,009 m e E:445.948,265 m, com azimute de **254°13'41"** e distância de **4,89** m, deste segue até o ponto **P4** definido pelas coordenadas N:7.452.890,208 m e E:445.942,017 m, com azimute de **245°51'16"** e distância de **6,85** m, deste segue até o ponto **P5** definido pelas coordenadas N:7.452.886,797 m e E:445.936,308 m, com azimute de **239°08'32"** e distância de **6,65** m, deste segue até o ponto **P6** definido pelas coordenadas N:7.452.884,965 m e E:445.933,561 m, com azimute de **236°18'36"** e distância de **3,30** m, deste segue até o ponto **P7** definido pelas coordenadas N:7.452.883,260 m e E:445.931,550 m, com azimute de **229°41'42"** e distância de **2,64** m, deste segue até o ponto **P8** definido pelas coordenadas N:7.452.880,064 m e E:445.928,067 m, com azimute de **227°27'46"** e distância de **4,73** m, deste segue até o ponto **P9** definido pelas coordenadas N:7.452.877,802 m e E:445.925,787 m, com azimute de **225°13'35"** e distância de **3,21** m, deste segue até o ponto **P10** definido pelas coordenadas

N:7.452.874,139 m e E:445.922,609 m, com azimute de **220°56'47"** e distância de **4,85** m, deste segue até o ponto **P11** definido pelas coordenadas N:7.452.869,184 m e E:445.918,569 m, com azimute de **219°11'15"** e distância de **6,39** m, deste segue até o ponto **P12** definido pelas coordenadas N:7.452.866,850 m e E:445.916,828 m, com azimute de **216°43'43"** e distância de **2,91** m, deste segue até o ponto **P13** definido pelas coordenadas N:7.452.865,144 m e E:445.915,607 m, com azimute de **215°35'41"** e distância de **2,10** m, deste segue até o ponto **P14** definido pelas coordenadas N:7.452.865,342 m e E:445.915,158 m, com azimute de **293°44'58"** e distância de **0,49** m, deste segue até o ponto **P15** definido pelas coordenadas N:7.452.863,582 m e E:445.913,973 m, com azimute de **213°57'33"** e distância de **2,12** m, deste segue até o ponto **P16** definido pelas coordenadas N:7.452.863,277 m e E:445.914,458 m, com azimute de **122°11'45"** e distância de **0,57** m, deste segue até o ponto **P17** definido pelas coordenadas N:7.452.859,183 m e E:445.911,585 m, com azimute de **215°03'34"** e distância de **5,00** m, deste segue até o ponto **P18** definido pelas coordenadas N:7.452.855,843 m e E:445.909,601 m, com azimute de **210°42'46"** e distância de **3,88** m, deste segue até o ponto **P19** definido pelas coordenadas N:7.452.892,468 m e E:445.993,980 m, em arco de **197,38** m, com raio de **50,00** m; deste segue até o ponto **P20** definido pelas coordenadas N:7.452.892,237 m e E:445.992,189 m, com azimute de **262°38'51"** e distância de **1,81** m, deste segue até o ponto **P21** definido pelas coordenadas N:7.452.891,860 m e E:445.989,173 m, com azimute de **262°52'30"** e distância de **3,04** m, deste segue até o ponto **P22** definido pelas coordenadas N:7.452.891,716 m e E:445.986,283 m, com azimute de **267°09'19"** e distância de **2,89** m, deste segue até o ponto **P23** definido pelas coordenadas N:7.452.892,039 m e E:445.979,819 m, com azimute de **272°51'45"** e distância de **6,47** m, deste segue até o ponto **P24** definido pelas coordenadas N:7.452.892,434 m e E:445.976,031 m, com azimute de **275°57'09"** e distância de **3,81** m, deste segue até o ponto **P25** definido pelas coordenadas N:7.452.893,493 m e E:445.970,932 m, com azimute de **281°44'10"** e distância de **5,21** m, deste segue até o ponto **P26** definido pelas coordenadas N:7.452.895,037 m e E:445.963,248 m, com azimute de **281°21'41"** e distância de **7,84** m, deste segue até o ponto **P27** definido pelas coordenadas N:7.452.895,253 m e E:445.960,770 m, com azimute de **274°58'11"** e distância de **2,49** m, deste segue até o ponto **P28** definido pelas coordenadas N:7.452.895,253 m e E:445.959,280 m, com azimute de **270°00'00"** e distância de **1,49** m, deste segue até o ponto **P0** definido pelas coordenadas N:7.452.895,271 m e E:445.958,454 m, com azimute de **271°14'43"** e distância de **0,83** m, .O perímetro acima descrito encerra uma área de **0,48** ha.

■ ZONA DE PRESERVAÇÃO DE NASCENTE 02 (ZPN-02)

Área: **0,24** ha.

Perímetro: **197,41** m.

Inicia-se no ponto **P0** definido pelas coordenadas N:7.452.888,017m e E:445.958,418 m, deste segue até o ponto **P1** definido pelas coordenadas N:7.452.888,017 m e E:445.962,799 m, com azimute de **90°00'00"** e distância de **4,38** m, deste segue até o ponto **P2** definido pelas coordenadas N:7.452.886,366 m e E:445.969,621 m, com azimute de **103°36'35"** e distância de **7,02** m, deste segue até o ponto **P3** definido pelas coordenadas N:7.452.885,105 m e E:445.975,005 m, com azimute de **103°10'58"** e distância de **5,53** m, deste segue até o ponto **P4** definido pelas coordenadas N:7.452.884,391 m e E:445.983,805 m, com azimute de **94°38'16"** e distância de **8,83** m, deste segue até o ponto **P5** definido pelas coordenadas N:7.452.884,462 m e E:445.989,873 m, com azimute de **89°19'19"** e distância de **6,07** m, deste segue até o ponto **P6** definido pelas coordenadas N:7.452.884,824 m e E:445.993,468 m, com azimute de **84°15'39"** e distância de **3,61** m, deste segue até o ponto **P7** definido pelas coordenadas N:7.452.850,982 m e E:445.915,601 m, em arco de **101,39** m, com raio de **50,02** m; deste segue até o ponto **P8** definido pelas coordenadas N:7.452.853,007 m e E:445.916,576 m, com azimute de **25°42'15"** e distância de **2,25** m, deste segue até o ponto **P9** definido pelas coordenadas N:7.452.858,016 m e E:445.919,485 m, com azimute de

30°08'29" e distância de **5,79** m, deste segue até o ponto **P10** definido pelas coordenadas N:**7.452.861,248** m e E:**445.921,693** m, com azimute de **34°20'46"** e distância de **3,91** m, deste segue até o ponto **P11** definido pelas coordenadas N:**7.452.860,943** m e E:**445.922,178** m, com azimute de **122°11'45"** e distância de **0,57** m, deste segue até o ponto **P12** definido pelas coordenadas N:**7.452.862,738** m e E:**445.923,345** m, com azimute de **33°01'26"** e distância de **2,14** m, deste segue até o ponto **P13** definido pelas coordenadas N:**7.452.863,115** m e E:**445.923,004** m, com azimute de **317°51'45"** e distância de **0,51** m, deste segue até o ponto **P14** definido pelas coordenadas N:**7.452.868,178** m e E:**445.927,097** m, com azimute de **38°57'21"** e distância de **6,51** m, deste segue até o ponto **P15** definido pelas coordenadas N:**7.452.872,326** m e E:**445.930,850** m, com azimute de **42°08'15"** e distância de **5,59** m, deste segue até o ponto **P16** definido pelas coordenadas N:**7.452.875,593** m e E:**445.934,081** m, com azimute de **44°41'00"** e distância de **4,60** m, deste segue até o ponto **P17** definido pelas coordenadas N:**7.452.878,556** m e E:**445.937,367** m, com azimute de **47°57'39"** e distância de **4,42** m, deste segue até o ponto **P18** definido pelas coordenadas N:**7.452.881,931** m e E:**445.941,676** m, com azimute de **51°55'38"** e distância de **5,47** m, deste segue até o ponto **P19** definido pelas coordenadas N:**7.452.884,014** m e E:**445.945,177** m, com azimute de **59°15'10"** e distância de **4,07** m, deste segue até o ponto **P20** definido pelas coordenadas N:**7.452.885,252** m e E:**445.947,798** m, com azimute de **64°42'16"** e distância de **2,90** m, deste segue até o ponto **P21** definido pelas coordenadas N:**7.452.885,612** m e E:**445.948,947** m, com azimute de **72°38'46"** e distância de **1,20** m, deste segue até o ponto **P22** definido pelas coordenadas N:**7.452.885,199** m e E:**445.949,127** m, com azimute de **156°30'05"** e distância de **0,45** m, deste segue até o ponto **P23** definido pelas coordenadas N:**7.452.886,042** m e E:**445.951,299** m, com azimute de **68°46'20"** e distância de **2,33** m, deste segue até o ponto **P24** definido pelas coordenadas N:**7.452.886,509** m e E:**445.951,227** m, com azimute de **351°15'14"** e distância de **0,47** m, deste segue até o ponto **P25** definido pelas coordenadas N:**7.452.887,281** m e E:**445.953,813** m, com azimute de **73°22'26"** e distância de **2,70** m, deste segue até o ponto **P26** definido pelas coordenadas N:**7.452.887,964** m e E:**445.956,991** m, com azimute de **77°52'59"** e distância de **3,25** m, deste segue até o ponto **P0** definido pelas coordenadas N:**7.452.888,017** m e E:**445.958,418** m, com azimute de **87°50'20"** e distância de **1,43** m. O perímetro acima descrito encerra uma área de **0,24** ha.

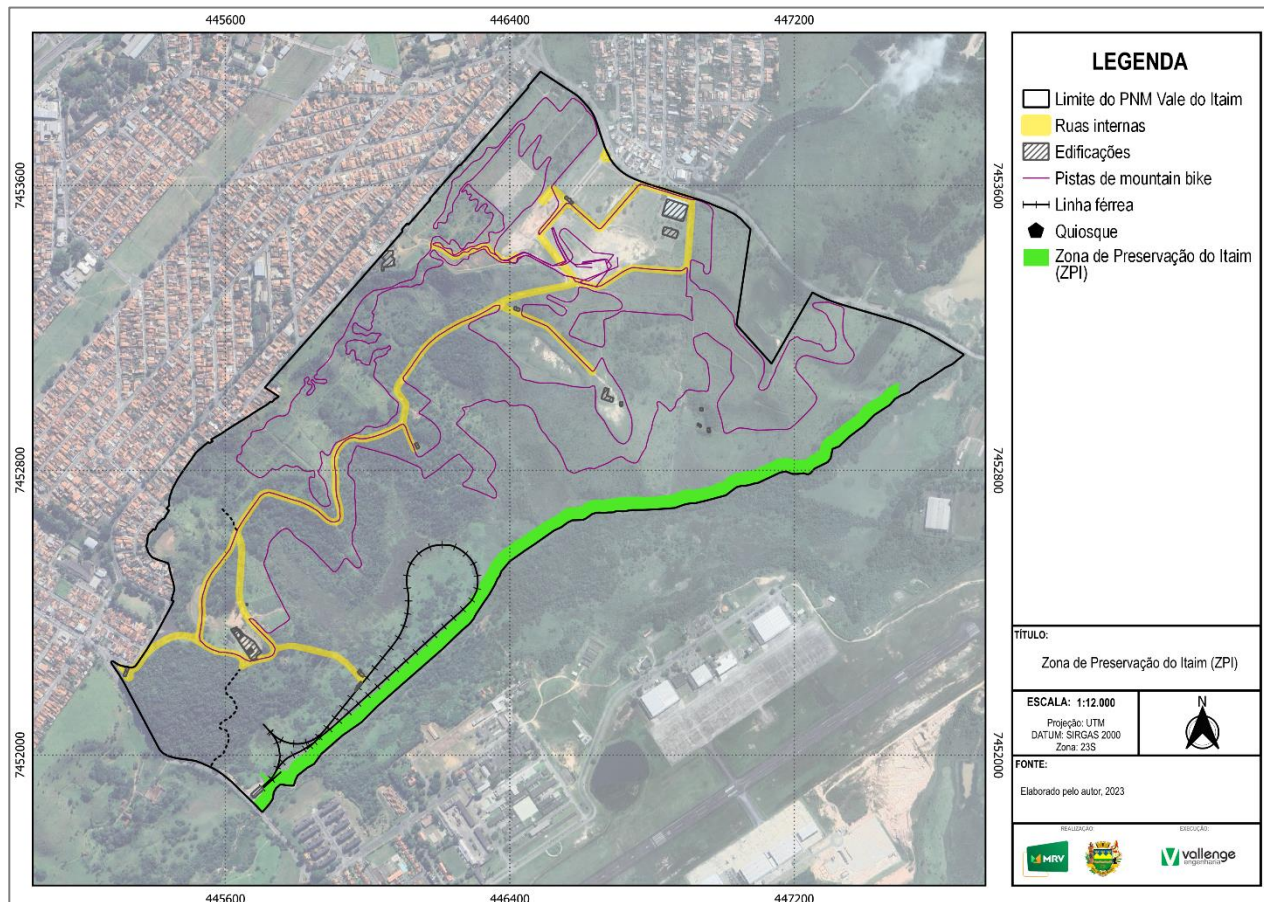
■ ZONA DE PRESERVAÇÃO DE NASCENTE 03 (ZPN-03)

Área: **0,79** ha.

Perímetro: **314,16** m.

Inicia-se no ponto **P0** definido pelas coordenadas N:**7.452.740,829**m e E:**445.591,896** m, deste segue até o ponto **P1** definido pelas coordenadas N:**7.452.690,829** m e E:**445.641,896** m, em arco de **78,54** m, com raio de **50,00** m; deste segue até o ponto **P2** definido pelas coordenadas N:**7.452.640,829** m e E:**445.591,896** m, em arco de **78,54** m, com raio de **50,00** m; deste segue até o ponto **P3** definido pelas coordenadas N:**7.452.690,829** m e E:**445.541,896** m, em arco de **78,54** m, com raio de **50,00** m; deste segue até o ponto **P0** definido pelas coordenadas N:**7.452.740,829** m e E:**445.591,896** m, em arco de **78,54** m, com raio de **50,00** m; .O perímetro acima descrito encerra uma área de **0,79** ha.

7 ZONA DE PRESERVAÇÃO DO ITAIM (ZPI)



Área: **8,41 ha.**

Perímetro: **4.695,07 m.**

Inicia-se no ponto **P0** definido pelas coordenadas N:7.453.045,582m e E:447.494,614 m, deste segue até o ponto **P1** definido pelas coordenadas N:7.453.040,638 m e E:447.494,523 m, com azimute de **181°03'09"** e distância de **4,94 m**, deste segue até o ponto **P2** definido pelas coordenadas N:7.453.006,537 m e E:447.493,896 m, com azimute de **181°03'09"** e distância de **34,11 m**, deste segue até o ponto **P3** definido pelas coordenadas N:7.453.000,348 m e E:447.483,176 m, com azimute de **240°00'14"** e distância de **12,38 m**, deste segue até o ponto **P4** definido pelas coordenadas N:7.452.984,357 m e E:447.469,600 m, com azimute de **220°19'44"** e distância de **20,98 m**, deste segue até o ponto **P5** definido pelas coordenadas N:7.452.955,573 m e E:447.425,548 m, com azimute de **236°50'20"** e distância de **52,62 m**, deste segue até o ponto **P6** definido pelas coordenadas N:7.452.925,010 m e E:447.395,884 m, com azimute de **224°08'40"** e distância de **42,59 m**, deste segue até o ponto **P7** definido pelas coordenadas N:7.452.896,136 m e E:447.356,956 m, com azimute de **233°26'05"** e distância de **48,47 m**, deste segue até o ponto **P8** definido pelas coordenadas N:7.452.866,919 m e E:447.325,831 m, com azimute de **226°48'43"** e distância de **42,69 m**, deste segue até o ponto **P9** definido pelas coordenadas N:7.452.860,139 m e E:447.307,853 m, com azimute de **249°20'12"** e distância de **19,21 m**, deste segue até o ponto **P10** definido pelas coordenadas N:7.452.833,313 m e E:447.302,333 m, com azimute de **191°37'34"** e distância de **27,39 m**, deste segue até o ponto **P11** definido pelas coordenadas N:7.452.822,882 m e E:447.294,121 m, com azimute de **218°12'47"** e distância de **13,28 m**, deste segue até o ponto **P12** definido pelas coordenadas N:7.452.813,129 m e

E:447.274,362 m, com azimute de **243°43'42"** e distância de **22,03** m, deste segue até o ponto **P13** definido pelas coordenadas N:7.452.804,852 m e E:447.257,595 m, com azimute de **243°43'42"** e distância de **18,70** m, deste segue até o ponto **P14** definido pelas coordenadas N:7.452.790,626 m e E:447.244,438 m, com azimute de **222°45'51"** e distância de **19,38** m, deste segue até o ponto **P15** definido pelas coordenadas N:7.452.788,522 m e E:447.236,951 m, com azimute de **254°18'11"** e distância de **7,78** m, deste segue até o ponto **P16** definido pelas coordenadas N:7.452.791,887 m e E:447.226,418 m, com azimute de **287°43'00"** e distância de **11,06** m, deste segue até o ponto **P17** definido pelas coordenadas N:7.452.789,829 m e E:447.210,597 m, com azimute de **262°35'25"** e distância de **15,95** m, deste segue até o ponto **P18** definido pelas coordenadas N:7.452.789,922 m e E:447.193,934 m, com azimute de **270°19'08"** e distância de **16,66** m, deste segue até o ponto **P19** definido pelas coordenadas N:7.452.796,838 m e E:447.176,164 m, com azimute de **291°15'52"** e distância de **19,07** m, deste segue até o ponto **P20** definido pelas coordenadas N:7.452.793,461 m e E:447.159,873 m, com azimute de **258°17'21"** e distância de **16,64** m, deste segue até o ponto **P21** definido pelas coordenadas N:7.452.764,445 m e E:447.098,023 m, com azimute de **244°52'03"** e distância de **68,32** m, deste segue até o ponto **P22** definido pelas coordenadas N:7.452.762,344 m e E:447.085,348 m, com azimute de **260°35'16"** e distância de **12,85** m, deste segue até o ponto **P23** definido pelas coordenadas N:7.452.758,957 m e E:447.074,656 m, com azimute de **252°25'23"** e distância de **11,21** m, deste segue até o ponto **P24** definido pelas coordenadas N:7.452.756,734 m e E:447.063,727 m, com azimute de **258°30'11"** e distância de **11,15** m, deste segue até o ponto **P25** definido pelas coordenadas N:7.452.755,974 m e E:447.050,180 m, com azimute de **266°47'14"** e distância de **13,57** m, deste segue até o ponto **P26** definido pelas coordenadas N:7.452.752,418 m e E:447.037,276 m, com azimute de **254°35'31"** e distância de **13,39** m, deste segue até o ponto **P27** definido pelas coordenadas N:7.452.729,610 m e E:447.007,644 m, com azimute de **232°24'55"** e distância de **37,39** m, deste segue até o ponto **P28** definido pelas coordenadas N:7.452.715,616 m e E:446.955,597 m, com azimute de **254°57'00"** e distância de **53,90** m, deste segue até o ponto **P29** definido pelas coordenadas N:7.452.707,153 m e E:446.920,103 m, com azimute de **256°35'23"** e distância de **36,49** m, deste segue até o ponto **P30** definido pelas coordenadas N:7.452.707,734 m e E:446.910,004 m, com azimute de **273°17'41"** e distância de **10,12** m, deste segue até o ponto **P31** definido pelas coordenadas N:7.452.703,460 m e E:446.890,325 m, com azimute de **257°44'43"** e distância de **20,14** m, deste segue até o ponto **P32** definido pelas coordenadas N:7.452.694,192 m e E:446.864,103 m, com azimute de **250°32'00"** e distância de **27,81** m, deste segue até o ponto **P33** definido pelas coordenadas N:7.452.692,385 m e E:446.845,442 m, com azimute de **264°28'19"** e distância de **18,75** m, deste segue até o ponto **P34** definido pelas coordenadas N:7.452.688,385 m e E:446.775,003 m, com azimute de **266°44'58"** e distância de **70,55** m, deste segue até o ponto **P35** definido pelas coordenadas N:7.452.688,262 m e E:446.746,233 m, com azimute de **269°45'21"** e distância de **28,77** m, deste segue até o ponto **P36** definido pelas coordenadas N:7.452.687,113 m e E:446.733,945 m, com azimute de **264°39'31"** e distância de **12,34** m, deste segue até o ponto **P37** definido pelas coordenadas N:7.452.685,390 m e E:446.728,555 m, com azimute de **252°16'05"** e distância de **5,66** m, deste segue até o ponto **P38** definido pelas coordenadas N:7.452.684,601 m e E:446.718,772 m, com azimute de **265°23'14"** e distância de **9,81** m, deste segue até o ponto **P39** definido pelas coordenadas N:7.452.685,391 m e E:446.703,964 m, com azimute de **273°03'14"** e distância de **14,83** m, deste segue até o ponto **P40** definido pelas coordenadas N:7.452.684,373 m e E:446.696,962 m, com azimute de **261°43'38"** e distância de **7,08** m, deste segue até o ponto **P41** definido pelas coordenadas N:7.452.682,116 m e E:446.691,909 m, com azimute de **245°56'06"** e distância de **5,53** m, deste segue até o ponto **P42** definido pelas coordenadas N:7.452.681,509 m e E:446.686,781 m, com azimute de **263°15'07"** e distância de **5,16** m, deste segue até o ponto **P43** definido pelas coordenadas N:7.452.681,509 m e E:446.678,258 m, com azimute de **270°00'00"** e distância de **8,52** m, deste segue até o ponto **P44** definido pelas coordenadas N:7.452.680,472 m e E:446.669,206 m, com azimute de **263°27'48"** e distância de **9,11** m, deste segue até o ponto **P45** definido pelas coordenadas N:7.452.680,159 m e E:446.662,589 m, com azimute de **267°17'34"** e distância de **6,62** m, deste segue até o ponto **P46** definido pelas coordenadas N:7.452.680,197 m e E:446.658,042 m, com azimute de **270°28'45"** e distância de **4,55** m, deste segue até o ponto **P47** definido pelas coordenadas N:7.452.681,122 m e E:446.651,584 m, com azimute de **278°09'06"** e distância de **6,52** m, deste segue até o ponto **P48** definido

pelas coordenadas N:7.452.680,518 m e E:446.648,324 m, com azimute de **259°29'10"** e distância de **3,31** m, deste segue até o ponto **P49** definido pelas coordenadas N:7.452.680,749 m e E:446.644,678 m, com azimute de **273°37'33"** e distância de **3,65** m, deste segue até o ponto **P50** definido pelas coordenadas N:7.452.679,770 m e E:446.640,779 m, com azimute de **255°54'20"** e distância de **4,02** m, deste segue até o ponto **P51** definido pelas coordenadas N:7.452.677,672 m e E:446.632,422 m, com azimute de **255°54'20"** e distância de **8,62** m, deste segue até o ponto **P52** definido pelas coordenadas N:7.452.663,003 m e E:446.611,878 m, com azimute de **234°28'27"** e distância de **25,24** m, deste segue até o ponto **P53** definido pelas coordenadas N:7.452.660,468 m e E:446.603,636 m, com azimute de **252°53'55"** e distância de **8,62** m, deste segue até o ponto **P54** definido pelas coordenadas N:7.452.659,783 m e E:446.583,829 m, com azimute de **268°01'16"** e distância de **19,82** m, deste segue até o ponto **P55** definido pelas coordenadas N:7.452.659,783 m e E:446.576,448 m, com azimute de **270°00'00"** e distância de **7,38** m, deste segue até o ponto **P56** definido pelas coordenadas N:7.452.653,321 m e E:446.562,745 m, com azimute de **244°44'59"** e distância de **15,15** m, deste segue até o ponto **P57** definido pelas coordenadas N:7.452.639,764 m e E:446.544,276 m, com azimute de **233°43'17"** e distância de **22,91** m, deste segue até o ponto **P58** definido pelas coordenadas N:7.452.630,943 m e E:446.524,747 m, com azimute de **245°41'27"** e distância de **21,43** m, deste segue até o ponto **P59** definido pelas coordenadas N:7.452.618,703 m e E:446.507,261 m, com azimute de **235°00'36"** e distância de **21,34** m, deste segue até o ponto **P60** definido pelas coordenadas N:7.452.594,746 m e E:446.473,033 m, com azimute de **235°00'36"** e distância de **41,78** m, deste segue até o ponto **P61** definido pelas coordenadas N:7.452.575,644 m e E:446.444,382 m, com azimute de **236°18'32"** e distância de **34,43** m, deste segue até o ponto **P62** definido pelas coordenadas N:7.452.543,862 m e E:446.399,315 m, com azimute de **234°48'28"** e distância de **55,15** m, deste segue até o ponto **P63** definido pelas coordenadas N:7.452.515,506 m e E:446.375,511 m, com azimute de **220°00'44"** e distância de **37,02** m, deste segue até o ponto **P64** definido pelas coordenadas N:7.452.503,318 m e E:446.371,703 m, com azimute de **197°21'01"** e distância de **12,77** m, deste segue até o ponto **P65** definido pelas coordenadas N:7.452.495,017 m e E:446.365,241 m, com azimute de **217°53'58"** e distância de **10,52** m, deste segue até o ponto **P66** definido pelas coordenadas N:7.452.479,394 m e E:446.358,279 m, com azimute de **204°01'09"** e distância de **17,10** m, deste segue até o ponto **P67** definido pelas coordenadas N:7.452.451,577 m e E:446.342,442 m, com azimute de **209°39'15"** e distância de **32,01** m, deste segue até o ponto **P68** definido pelas coordenadas N:7.452.436,092 m e E:446.331,520 m, com azimute de **215°11'47"** e distância de **18,95** m, deste segue até o ponto **P69** definido pelas coordenadas N:7.452.395,895 m e E:446.304,781 m, com azimute de **213°37'55"** e distância de **48,28** m, deste segue até o ponto **P70** definido pelas coordenadas N:7.452.381,830 m e E:446.297,452 m, com azimute de **207°31'19"** e distância de **15,86** m, deste segue até o ponto **P71** definido pelas coordenadas N:7.452.368,301 m e E:446.286,392 m, com azimute de **219°15'57"** e distância de **17,47** m, deste segue até o ponto **P72** definido pelas coordenadas N:7.452.351,629 m e E:446.266,524 m, com azimute de **229°59'56"** e distância de **25,94** m, deste segue até o ponto **P73** definido pelas coordenadas N:7.452.297,311 m e E:446.210,009 m, com azimute de **226°08'09"** e distância de **78,39** m, deste segue até o ponto **P74** definido pelas coordenadas N:7.452.264,921 m e E:446.172,832 m, com azimute de **228°56'13"** e distância de **49,31** m, deste segue até o ponto **P75** definido pelas coordenadas N:7.452.177,212 m e E:446.072,743 m, com azimute de **228°46'18"** e distância de **133,08** m, deste segue até o ponto **P76** definido pelas coordenadas N:7.452.133,976 m e E:446.024,109 m, com azimute de **228°21'45"** e distância de **65,07** m, deste segue até o ponto **P77** definido pelas coordenadas N:7.452.091,919 m e E:445.982,382 m, com azimute de **224°46'28"** e distância de **59,24** m, deste segue até o ponto **P78** definido pelas coordenadas N:7.452.054,641 m e E:445.928,695 m, com azimute de **235°13'32"** e distância de **65,36** m, deste segue até o ponto **P79** definido pelas coordenadas N:7.452.003,266 m e E:445.869,922 m, com azimute de **228°50'32"** e distância de **78,06** m, deste segue até o ponto **P80** definido pelas coordenadas N:7.451.974,636 m e E:445.849,245 m, com azimute de **215°50'17"** e distância de **35,32** m, deste segue até o ponto **P81** definido pelas coordenadas N:7.451.964,534 m e E:445.830,987 m, com azimute de **241°02'44"** e distância de **20,87** m, deste segue até o ponto **P82** definido pelas coordenadas N:7.451.942,715 m e E:445.803,281 m, com azimute de **231°46'41"** e distância de **35,27** m, deste segue até o ponto **P83** definido pelas coordenadas N:7.451.928,366 m e E:445.796,292 m, com azimute de **205°58'12"** e distância de **15,96**

m, deste segue até o ponto **P84** definido pelas coordenadas N:7.451.921,018 m e E:445.794,208 m, com azimute de **195°49'50"** e distância de **7,64** m, deste segue até o ponto **P85** definido pelas coordenadas N:7.451.913,848 m e E:445.792,175 m, com azimute de **195°49'50"** e distância de **7,45** m, deste segue até o ponto **P86** definido pelas coordenadas N:7.451.913,848 m e E:445.782,076 m, com azimute de **270°00'00"** e distância de **10,10** m, deste segue até o ponto **P87** definido pelas coordenadas N:7.451.917,095 m e E:445.754,489 m, com azimute de **276°42'43"** e distância de **27,78** m, deste segue até o ponto **P88** definido pelas coordenadas N:7.451.907,271 m e E:445.742,584 m, com azimute de **230°28'23"** e distância de **15,43** m, deste segue até o ponto **P89** definido pelas coordenadas N:7.451.894,780 m e E:445.735,598 m, com azimute de **209°12'58"** e distância de **14,31** m, deste segue até o ponto **P90** definido pelas coordenadas N:7.451.875,487 m e E:445.732,610 m, com azimute de **188°48'19"** e distância de **19,52** m, deste segue até o ponto **P91** definido pelas coordenadas N:7.451.862,112 m e E:445.723,386 m, com azimute de **214°35'35"** e distância de **16,25** m, deste segue até o ponto **P92** definido pelas coordenadas N:7.451.839,216 m e E:445.703,308 m, com azimute de **221°14'50"** e distância de **30,45** m, deste segue até o ponto **P93** definido pelas coordenadas N:7.451.858,298 m e E:445.685,481 m, com azimute de **316°56'56"** e distância de **26,11** m, deste segue até o ponto **P94** definido pelas coordenadas N:7.451.867,064 m e E:445.676,457 m, com azimute de **314°09'57"** e distância de **12,58** m, deste segue até o ponto **P95** definido pelas coordenadas N:7.451.867,253 m e E:445.676,602 m, com azimute de **37°36'39"** e distância de **0,24** m, deste segue até o ponto **P96** definido pelas coordenadas N:7.451.867,381 m e E:445.676,740 m, com azimute de **47°04'12"** e distância de **0,19** m, deste segue até o ponto **P97** definido pelas coordenadas N:7.451.867,697 m e E:445.677,088 m, com azimute de **47°46'50"** e distância de **0,47** m, deste segue até o ponto **P98** definido pelas coordenadas N:7.451.868,059 m e E:445.677,500 m, com azimute de **48°36'52"** e distância de **0,55** m, deste segue até o ponto **P99** definido pelas coordenadas N:7.451.868,466 m e E:445.677,977 m, com azimute de **49°34'37"** e distância de **0,63** m, deste segue até o ponto **P100** definido pelas coordenadas N:7.451.868,765 m e E:445.678,340 m, com azimute de **50°28'30"** e distância de **0,47** m, deste segue até o ponto **P101** definido pelas coordenadas N:7.451.869,108 m e E:445.678,768 m, com azimute de **51°18'32"** e distância de **0,55** m, deste segue até o ponto **P102** definido pelas coordenadas N:7.451.876,000 m e E:445.687,532 m, com azimute de **51°49'17"** e distância de **11,15** m, deste segue até o ponto **P103** definido pelas coordenadas N:7.451.887,851 m e E:445.698,569 m, com azimute de **42°57'42"** e distância de **16,20** m, deste segue até o ponto **P104** definido pelas coordenadas N:7.451.889,688 m e E:445.699,985 m, com azimute de **37°37'19"** e distância de **2,32** m, deste segue até o ponto **P105** definido pelas coordenadas N:7.451.890,478 m e E:445.700,613 m, com azimute de **38°30'27"** e distância de **1,01** m, deste segue até o ponto **P106** definido pelas coordenadas N:7.451.890,895 m e E:445.700,960 m, com azimute de **39°46'41"** e distância de **0,54** m, deste segue até o ponto **P107** definido pelas coordenadas N:7.451.891,307 m e E:445.701,315 m, com azimute de **40°40'03"** e distância de **0,54** m, deste segue até o ponto **P108** definido pelas coordenadas N:7.451.891,714 m e E:445.701,675 m, com azimute de **41°33'25"** e distância de **0,54** m, deste segue até o ponto **P109** definido pelas coordenadas N:7.451.892,115 m e E:445.702,042 m, com azimute de **42°26'47"** e distância de **0,54** m, deste segue até o ponto **P110** definido pelas coordenadas N:7.451.892,282 m e E:445.702,197 m, com azimute de **42°55'01"** e distância de **0,23** m, deste segue até o ponto **P111** definido pelas coordenadas N:7.451.892,547 m e E:445.702,282 m, com azimute de **17°43'41"** e distância de **0,28** m, deste segue até o ponto **P112** definido pelas coordenadas N:7.451.898,856 m e E:445.702,075 m, com azimute de **358°07'05"** e distância de **6,31** m, deste segue até o ponto **P113** definido pelas coordenadas N:7.451.907,311 m e E:445.703,375 m, com azimute de **8°44'41"** e distância de **8,55** m, deste segue até o ponto **P114** definido pelas coordenadas N:7.451.907,951 m e E:445.703,472 m, com azimute de **8°36'15"** e distância de **0,65** m, deste segue até o ponto **P115** definido pelas coordenadas N:7.451.908,491 m e E:445.703,556 m, com azimute de **8°52'25"** e distância de **0,55** m, deste segue até o ponto **P116** definido pelas coordenadas N:7.451.909,030 m e E:445.703,649 m, com azimute de **9°46'07"** e distância de **0,55** m, deste segue até o ponto **P117** definido pelas coordenadas N:7.451.909,373 m e E:445.703,713 m, com azimute de **10°37'39"** e distância de **0,35** m, deste segue até o ponto **P118** definido pelas coordenadas N:7.451.910,342 m e E:445.703,817 m, com azimute de **6°07'45"** e distância de **0,97** m, deste segue até o ponto **P119** definido pelas coordenadas N:7.451.910,886 m e E:445.703,888 m, com

azimute de **7°23'32"** e distância de **0,55** m, deste segue até o ponto **P120** definido pelas coordenadas N:7.451.911,429 m e E:445.703,967 m, com azimute de **8°17'28"** e distância de **0,55** m, deste segue até o ponto **P121** definido pelas coordenadas N:7.451.911,507 m e E:445.703,979 m, com azimute de **8°48'17"** e distância de **0,08** m, deste segue até o ponto **P122** definido pelas coordenadas N:7.451.911,972 m e E:445.704,055 m, com azimute de **9°15'15"** e distância de **0,47** m, deste segue até o ponto **P123** definido pelas coordenadas N:7.451.912,049 m e E:445.704,068 m, com azimute de **9°42'13"** e distância de **0,08** m, deste segue até o ponto **P124** definido pelas coordenadas N:7.451.912,512 m e E:445.704,151 m, com azimute de **10°09'11"** e distância de **0,47** m, deste segue até o ponto **P125** definido pelas coordenadas N:7.451.912,589 m e E:445.704,166 m, com azimute de **10°36'09"** e distância de **0,08** m, deste segue até o ponto **P126** definido pelas coordenadas N:7.451.913,051 m e E:445.704,256 m, com azimute de **11°03'07"** e distância de **0,47** m, deste segue até o ponto **P127** definido pelas coordenadas N:7.451.913,128 m e E:445.704,271 m, com azimute de **11°30'05"** e distância de **0,08** m, deste segue até o ponto **P128** definido pelas coordenadas N:7.451.913,589 m e E:445.704,369 m, com azimute de **11°57'03"** e distância de **0,47** m, deste segue até o ponto **P129** definido pelas coordenadas N:7.451.913,665 m e E:445.704,386 m, com azimute de **12°24'01"** e distância de **0,08** m, deste segue até o ponto **P130** definido pelas coordenadas N:7.451.914,124 m e E:445.704,490 m, com azimute de **12°51'00"** e distância de **0,47** m, deste segue até o ponto **P131** definido pelas coordenadas N:7.451.914,200 m e E:445.704,508 m, com azimute de **13°17'58"** e distância de **0,08** m, deste segue até o ponto **P132** definido pelas coordenadas N:7.451.914,734 m e E:445.704,640 m, com azimute de **13°48'47"** e distância de **0,55** m, deste segue até o ponto **P133** definido pelas coordenadas N:7.451.915,189 m e E:445.704,759 m, com azimute de **14°38'52"** e distância de **0,47** m, deste segue até o ponto **P134** definido pelas coordenadas N:7.451.915,794 m e E:445.704,927 m, com azimute de **15°32'48"** e distância de **0,63** m, deste segue até o ponto **P135** definido pelas coordenadas N:7.451.916,320 m e E:445.705,083 m, com azimute de **16°30'35"** e distância de **0,55** m, deste segue até o ponto **P136** definido pelas coordenadas N:7.451.916,769 m e E:445.705,223 m, com azimute de **17°20'40"** e distância de **0,47** m, deste segue até o ponto **P137** definido pelas coordenadas N:7.451.917,291 m e E:445.705,394 m, com azimute de **18°10'45"** e distância de **0,55** m, deste segue até o ponto **P138** definido pelas coordenadas N:7.451.917,810 m e E:445.705,574 m, com azimute de **19°04'41"** e distância de **0,55** m, deste segue até o ponto **P139** definido pelas coordenadas N:7.451.918,326 m e E:445.705,761 m, com azimute de **19°58'37"** e distância de **0,55** m, deste segue até o ponto **P140** definido pelas coordenadas N:7.451.918,912 m e E:445.705,986 m, com azimute de **20°56'24"** e distância de **0,63** m, deste segue até o ponto **P141** definido pelas coordenadas N:7.451.919,422 m e E:445.706,191 m, com azimute de **21°54'11"** e distância de **0,55** m, deste segue até o ponto **P142** definido pelas coordenadas N:7.451.919,856 m e E:445.706,373 m, com azimute de **22°44'16"** e distância de **0,47** m, deste segue até o ponto **P143** definido pelas coordenadas N:7.451.919,928 m e E:445.706,403 m, com azimute de **23°11'14"** e distância de **0,08** m, deste segue até o ponto **P144** definido pelas coordenadas N:7.451.920,359 m e E:445.706,592 m, com azimute de **23°38'12"** e distância de **0,47** m, deste segue até o ponto **P145** definido pelas coordenadas N:7.451.920,430 m e E:445.706,624 m, com azimute de **24°05'10"** e distância de **0,08** m, deste segue até o ponto **P146** definido pelas coordenadas N:7.451.920,930 m e E:445.706,853 m, com azimute de **24°35'59"** e distância de **0,55** m, deste segue até o ponto **P147** definido pelas coordenadas N:7.451.921,355 m e E:445.707,055 m, com azimute de **25°26'04"** e distância de **0,47** m, deste segue até o ponto **P148** definido pelas coordenadas N:7.451.921,847 m e E:445.707,298 m, com azimute de **26°16'09"** e distância de **0,55** m, deste segue até o ponto **P149** definido pelas coordenadas N:7.451.922,405 m e E:445.707,585 m, com azimute de **27°13'57"** e distância de **0,63** m, deste segue até o ponto **P150** definido pelas coordenadas N:7.451.922,889 m e E:445.707,844 m, com azimute de **28°11'44"** e distância de **0,55** m, deste segue até o ponto **P151** definido pelas coordenadas N:7.451.923,369 m e E:445.708,111 m, com azimute de **29°05'40"** e distância de **0,55** m, deste segue até o ponto **P152** definido pelas coordenadas N:7.451.923,845 m e E:445.708,386 m, com azimute de **29°59'36"** e distância de **0,55** m, deste segue até o ponto **P153** definido pelas coordenadas N:7.451.924,316 m e E:445.708,668 m, com azimute de **30°53'32"** e distância de **0,55** m, deste segue até o ponto **P154** definido pelas coordenadas N:7.451.924,857 m e E:445.709,005 m, com azimute de **31°54'27"** e distância de **0,64** m, deste segue até o ponto **P155** definido pelas coordenadas

N:7.451.925,179 m e E:445.709,211 m, com azimute de **32°37'33"** e distância de **0,38** m, deste segue até o ponto **P156** definido pelas coordenadas N:7.451.925,828 m e E:445.709,726 m, com azimute de **38°25'43"** e distância de **0,83** m, deste segue até o ponto **P157** definido pelas coordenadas N:7.451.930,196 m e E:445.713,261 m, com azimute de **38°59'12"** e distância de **5,62** m, deste segue até o ponto **P158** definido pelas coordenadas N:7.451.942,759 m e E:445.696,258 m, com azimute de **306°27'31"** e distância de **21,14** m, deste segue até o ponto **P159** definido pelas coordenadas N:7.451.950,004 m e E:445.700,475 m, com azimute de **30°12'12"** e distância de **8,38** m, deste segue até o ponto **P160** definido pelas coordenadas N:7.451.935,486 m e E:445.718,622 m, com azimute de **128°39'41"** e distância de **23,24** m, deste segue até o ponto **P161** definido pelas coordenadas N:7.451.937,496 m e E:445.721,387 m, com azimute de **53°59'06"** e distância de **3,42** m, deste segue até o ponto **P162** definido pelas coordenadas N:7.451.940,080 m e E:445.724,942 m, com azimute de **53°59'06"** e distância de **4,40** m, deste segue até o ponto **P163** definido pelas coordenadas N:7.451.944,975 m e E:445.731,976 m, com azimute de **55°10'09"** e distância de **8,57** m, deste segue até o ponto **P164** definido pelas coordenadas N:7.451.950,769 m e E:445.740,490 m, com azimute de **55°45'45"** e distância de **10,30** m, deste segue até o ponto **P165** definido pelas coordenadas N:7.451.953,988 m e E:445.745,678 m, com azimute de **58°10'38"** e distância de **6,10** m, deste segue até o ponto **P166** definido pelas coordenadas N:7.451.957,436 m e E:445.756,770 m, com azimute de **72°43'57"** e distância de **11,62** m, deste segue até o ponto **P167** definido pelas coordenadas N:7.451.955,927 m e E:445.774,744 m, com azimute de **94°47'52"** e distância de **18,04** m, deste segue até o ponto **P168** definido pelas coordenadas N:7.451.960,298 m e E:445.777,974 m, com azimute de **36°27'55"** e distância de **5,43** m, deste segue até o ponto **P169** definido pelas coordenadas N:7.451.972,696 m e E:445.782,551 m, com azimute de **20°15'44"** e distância de **13,22** m, deste segue até o ponto **P170** definido pelas coordenadas N:7.451.979,815 m e E:445.787,683 m, com azimute de **35°47'15"** e distância de **8,78** m, deste segue até o ponto **P171** definido pelas coordenadas N:7.451.989,773 m e E:445.798,744 m, com azimute de **48°00'03"** e distância de **14,88** m, deste segue até o ponto **P172** definido pelas coordenadas N:7.451.995,926 m e E:445.809,717 m, com azimute de **60°43'13"** e distância de **12,58** m, deste segue até o ponto **P173** definido pelas coordenadas N:7.452.000,825 m e E:445.815,986 m, com azimute de **51°59'38"** e distância de **7,96** m, deste segue até o ponto **P174** definido pelas coordenadas N:7.452.006,221 m e E:445.826,596 m, com azimute de **63°02'47"** e distância de **11,90** m, deste segue até o ponto **P175** definido pelas coordenadas N:7.452.009,848 m e E:445.832,868 m, com azimute de **59°57'18"** e distância de **7,25** m, deste segue até o ponto **P176** definido pelas coordenadas N:7.452.019,007 m e E:445.835,449 m, com azimute de **15°44'18"** e distância de **9,52** m, deste segue até o ponto **P177** definido pelas coordenadas N:7.452.024,727 m e E:445.838,608 m, com azimute de **28°54'35"** e distância de **6,53** m, deste segue até o ponto **P178** definido pelas coordenadas N:7.452.030,202 m e E:445.843,225 m, com azimute de **40°08'17"** e distância de **7,16** m, deste segue até o ponto **P179** definido pelas coordenadas N:7.452.035,245 m e E:445.849,686 m, com azimute de **52°01'42"** e distância de **8,20** m, deste segue até o ponto **P180** definido pelas coordenadas N:7.452.037,996 m e E:445.853,001 m, com azimute de **50°18'26"** e distância de **4,31** m, deste segue até o ponto **P181** definido pelas coordenadas N:7.452.043,730 m e E:445.862,786 m, com azimute de **59°37'57"** e distância de **11,34** m, deste segue até o ponto **P182** definido pelas coordenadas N:7.452.051,089 m e E:445.869,486 m, com azimute de **42°18'55"** e distância de **9,95** m, deste segue até o ponto **P183** definido pelas coordenadas N:7.452.056,768 m e E:445.878,917 m, com azimute de **58°56'35"** e distância de **11,01** m, deste segue até o ponto **P184** definido pelas coordenadas N:7.452.058,977 m e E:445.884,307 m, com azimute de **67°42'50"** e distância de **5,83** m, deste segue até o ponto **P185** definido pelas coordenadas N:7.452.069,239 m e E:445.891,547 m, com azimute de **35°12'07"** e distância de **12,56** m, deste segue até o ponto **P186** definido pelas coordenadas N:7.452.077,838 m e E:445.902,338 m, com azimute de **51°27'05"** e distância de **13,80** m, deste segue até o ponto **P187** definido pelas coordenadas N:7.452.088,935 m e E:445.912,999 m, com azimute de **43°51'05"** e distância de **15,39** m, deste segue até o ponto **P188** definido pelas coordenadas N:7.452.093,164 m e E:445.920,578 m, com azimute de **60°50'23"** e distância de **8,68** m, deste segue até o ponto **P189** definido pelas coordenadas N:7.452.095,952 m e E:445.924,349 m, com azimute de **53°31'11"** e distância de **4,69** m, deste segue até o ponto **P190** definido pelas coordenadas N:7.452.096,003 m e E:445.924,406 m, com azimute de **48°36'05"** e distância de **0,08** m, deste segue até o

ponto **P191** definido pelas coordenadas N:7.452.096,306 m e E:445.924,756 m, com azimute de **49°02'36"** e distância de **0,46** m, deste segue até o ponto **P192** definido pelas coordenadas N:7.452.096,357 m e E:445.924,815 m, com azimute de **49°29'07"** e distância de **0,08** m, deste segue até o ponto **P193** definido pelas coordenadas N:7.452.096,655 m e E:445.925,169 m, com azimute de **49°55'38"** e distância de **0,46** m, deste segue até o ponto **P194** definido pelas coordenadas N:7.452.096,704 m e E:445.925,228 m, com azimute de **50°22'10"** e distância de **0,08** m, deste segue até o ponto **P195** definido pelas coordenadas N:7.452.096,996 m e E:445.925,587 m, com azimute de **50°48'41"** e distância de **0,46** m, deste segue até o ponto **P196** definido pelas coordenadas N:7.452.097,044 m e E:445.925,647 m, com azimute de **51°15'12"** e distância de **0,08** m, deste segue até o ponto **P197** definido pelas coordenadas N:7.452.097,331 m e E:445.926,010 m, com azimute de **51°41'43"** e distância de **0,46** m, deste segue até o ponto **P198** definido pelas coordenadas N:7.452.097,379 m e E:445.926,071 m, com azimute de **52°08'14"** e distância de **0,08** m, deste segue até o ponto **P199** definido pelas coordenadas N:7.452.097,660 m e E:445.926,439 m, com azimute de **52°34'45"** e distância de **0,46** m, deste segue até o ponto **P200** definido pelas coordenadas N:7.452.097,706 m e E:445.926,500 m, com azimute de **53°01'16"** e distância de **0,08** m, deste segue até o ponto **P201** definido pelas coordenadas N:7.452.097,982 m e E:445.926,872 m, com azimute de **53°27'47"** e distância de **0,46** m, deste segue até o ponto **P202** definido pelas coordenadas N:7.452.098,027 m e E:445.926,935 m, com azimute de **53°54'19"** e distância de **0,08** m, deste segue até o ponto **P203** definido pelas coordenadas N:7.452.098,297 m e E:445.927,311 m, com azimute de **54°20'50"** e distância de **0,46** m, deste segue até o ponto **P204** definido pelas coordenadas N:7.452.098,342 m e E:445.927,374 m, com azimute de **54°47'21"** e distância de **0,08** m, deste segue até o ponto **P205** definido pelas coordenadas N:7.452.098,606 m e E:445.927,754 m, com azimute de **55°13'52"** e distância de **0,46** m, deste segue até o ponto **P206** definido pelas coordenadas N:7.452.098,649 m e E:445.927,818 m, com azimute de **55°40'23"** e distância de **0,08** m, deste segue até o ponto **P207** definido pelas coordenadas N:7.452.098,907 m e E:445.928,202 m, com azimute de **56°06'54"** e distância de **0,46** m, deste segue até o ponto **P208** definido pelas coordenadas N:7.452.098,950 m e E:445.928,266 m, com azimute de **56°33'25"** e distância de **0,08** m, deste segue até o ponto **P209** definido pelas coordenadas N:7.452.099,202 m e E:445.928,654 m, com azimute de **56°59'56"** e distância de **0,46** m, deste segue até o ponto **P210** definido pelas coordenadas N:7.452.099,243 m e E:445.928,719 m, com azimute de **57°26'27"** e distância de **0,08** m, deste segue até o ponto **P211** definido pelas coordenadas N:7.452.099,489 m e E:445.929,111 m, com azimute de **57°52'59"** e distância de **0,46** m, deste segue até o ponto **P212** definido pelas coordenadas N:7.452.099,530 m e E:445.929,177 m, com azimute de **58°19'30"** e distância de **0,08** m, deste segue até o ponto **P213** definido pelas coordenadas N:7.452.099,770 m e E:445.929,573 m, com azimute de **58°46'01"** e distância de **0,46** m, deste segue até o ponto **P214** definido pelas coordenadas N:7.452.099,803 m e E:445.929,629 m, com azimute de **59°12'32"** e distância de **0,07** m, deste segue até o ponto **P215** definido pelas coordenadas N:7.452.099,872 m e E:445.929,695 m, com azimute de **43°49'51"** e distância de **0,10** m, deste segue até o ponto **P216** definido pelas coordenadas N:7.452.099,900 m e E:445.929,722 m, com azimute de **44°02'56"** e distância de **0,04** m, deste segue até o ponto **P217** definido pelas coordenadas N:7.452.100,227 m e E:445.930,041 m, com azimute de **44°16'01"** e distância de **0,46** m, deste segue até o ponto **P218** definido pelas coordenadas N:7.452.100,281 m e E:445.930,094 m, com azimute de **44°42'11"** e distância de **0,08** m, deste segue até o ponto **P219** definido pelas coordenadas N:7.452.100,603 m e E:445.930,418 m, com azimute de **45°08'21"** e distância de **0,46** m, deste segue até o ponto **P220** definido pelas coordenadas N:7.452.100,656 m e E:445.930,472 m, com azimute de **45°34'32"** e distância de **0,08** m, deste segue até o ponto **P221** definido pelas coordenadas N:7.452.100,973 m e E:445.930,801 m, com azimute de **46°00'42"** e distância de **0,46** m, deste segue até o ponto **P222** definido pelas coordenadas N:7.452.101,026 m e E:445.930,856 m, com azimute de **46°26'52"** e distância de **0,08** m, deste segue até o ponto **P223** definido pelas coordenadas N:7.452.101,338 m e E:445.931,189 m, com azimute de **46°53'02"** e distância de **0,46** m, deste segue até o ponto **P224** definido pelas coordenadas N:7.452.101,390 m e E:445.931,245 m, com azimute de **47°19'12"** e distância de **0,08** m, deste segue até o ponto **P225** definido pelas coordenadas N:7.452.101,697 m e E:445.931,584 m, com azimute de **47°45'22"** e distância de **0,46** m, deste segue até o ponto **P226** definido pelas coordenadas N:7.452.101,747 m e E:445.931,640 m, com azimute de **48°11'32"**

e distância de **0,08 m**, deste segue até o ponto **P227** definido pelas coordenadas N:7.452.102,049 m e E:445.931,983 m, com azimute de **48°37'42"** e distância de **0,46 m**, deste segue até o ponto **P228** definido pelas coordenadas N:7.452.102,099 m e E:445.932,041 m, com azimute de **49°03'52"** e distância de **0,08 m**, deste segue até o ponto **P229** definido pelas coordenadas N:7.452.102,396 m e E:445.932,388 m, com azimute de **49°30'03"** e distância de **0,46 m**, deste segue até o ponto **P230** definido pelas coordenadas N:7.452.102,445 m e E:445.932,446 m, com azimute de **49°56'13"** e distância de **0,08 m**, deste segue até o ponto **P231** definido pelas coordenadas N:7.452.102,736 m e E:445.932,798 m, com azimute de **50°22'23"** e distância de **0,46 m**, deste segue até o ponto **P232** definido pelas coordenadas N:7.452.102,784 m e E:445.932,857 m, com azimute de **50°48'33"** e distância de **0,08 m**, deste segue até o ponto **P233** definido pelas coordenadas N:7.452.103,070 m e E:445.933,213 m, com azimute de **51°14'43"** e distância de **0,46 m**, deste segue até o ponto **P234** definido pelas coordenadas N:7.452.103,117 m e E:445.933,273 m, com azimute de **51°40'53"** e distância de **0,08 m**, deste segue até o ponto **P235** definido pelas coordenadas N:7.452.103,398 m e E:445.933,633 m, com azimute de **52°07'03"** e distância de **0,46 m**, deste segue até o ponto **P236** definido pelas coordenadas N:7.452.103,444 m e E:445.933,694 m, com azimute de **52°33'13"** e distância de **0,08 m**, deste segue até o ponto **P237** definido pelas coordenadas N:7.452.103,719 m e E:445.934,058 m, com azimute de **52°59'24"** e distância de **0,46 m**, deste segue até o ponto **P238** definido pelas coordenadas N:7.452.103,764 m e E:445.934,120 m, com azimute de **53°25'34"** e distância de **0,08 m**, deste segue até o ponto **P239** definido pelas coordenadas N:7.452.104,034 m e E:445.934,488 m, com azimute de **53°51'44"** e distância de **0,46 m**, deste segue até o ponto **P240** definido pelas coordenadas N:7.452.104,078 m e E:445.934,550 m, com azimute de **54°17'54"** e distância de **0,08 m**, deste segue até o ponto **P241** definido pelas coordenadas N:7.452.104,342 m e E:445.934,923 m, com azimute de **54°44'04"** e distância de **0,46 m**, deste segue até o ponto **P242** definido pelas coordenadas N:7.452.104,385 m e E:445.934,986 m, com azimute de **55°10'14"** e distância de **0,08 m**, deste segue até o ponto **P243** definido pelas coordenadas N:7.452.104,643 m e E:445.935,362 m, com azimute de **55°36'24"** e distância de **0,46 m**, deste segue até o ponto **P244** definido pelas coordenadas N:7.452.104,686 m e E:445.935,426 m, com azimute de **56°02'34"** e distância de **0,08 m**, deste segue até o ponto **P245** definido pelas coordenadas N:7.452.104,938 m e E:445.935,806 m, com azimute de **56°28'44"** e distância de **0,46 m**, deste segue até o ponto **P246** definido pelas coordenadas N:7.452.104,959 m e E:445.935,838 m, com azimute de **56°41'49"** e distância de **0,04 m**, deste segue até o ponto **P247** definido pelas coordenadas N:7.452.106,870 m e E:445.938,771 m, com azimute de **56°54'55"** e distância de **3,50 m**, deste segue até o ponto **P248** definido pelas coordenadas N:7.452.106,891 m e E:445.938,803 m, com azimute de **57°08'08"** e distância de **0,04 m**, deste segue até o ponto **P249** definido pelas coordenadas N:7.452.107,140 m e E:445.939,192 m, com azimute de **57°21'22"** e distância de **0,46 m**, deste segue até o ponto **P250** definido pelas coordenadas N:7.452.107,181 m e E:445.939,257 m, com azimute de **57°47'49"** e distância de **0,08 m**, deste segue até o ponto **P251** definido pelas coordenadas N:7.452.107,424 m e E:445.939,650 m, com azimute de **58°14'16"** e distância de **0,46 m**, deste segue até o ponto **P252** definido pelas coordenadas N:7.452.107,464 m e E:445.939,716 m, com azimute de **58°40'44"** e distância de **0,08 m**, deste segue até o ponto **P253** definido pelas coordenadas N:7.452.107,701 m e E:445.940,112 m, com azimute de **59°07'11"** e distância de **0,46 m**, deste segue até o ponto **P254** definido pelas coordenadas N:7.452.107,740 m e E:445.940,178 m, com azimute de **59°33'38"** e distância de **0,08 m**, deste segue até o ponto **P255** definido pelas coordenadas N:7.452.107,970 m e E:445.940,578 m, com azimute de **60°00'05"** e distância de **0,46 m**, deste segue até o ponto **P256** definido pelas coordenadas N:7.452.108,008 m e E:445.940,645 m, com azimute de **60°26'33"** e distância de **0,08 m**, deste segue até o ponto **P257** definido pelas coordenadas N:7.452.108,233 m e E:445.941,048 m, com azimute de **60°53'00"** e distância de **0,46 m**, deste segue até o ponto **P258** definido pelas coordenadas N:7.452.108,270 m e E:445.941,116 m, com azimute de **61°19'27"** e distância de **0,08 m**, deste segue até o ponto **P259** definido pelas coordenadas N:7.452.108,488 m e E:445.941,523 m, com azimute de **61°45'55"** e distância de **0,46 m**, deste segue até o ponto **P260** definido pelas coordenadas N:7.452.108,524 m e E:445.941,591 m, com azimute de **62°12'22"** e distância de **0,08 m**, deste segue até o ponto **P261** definido pelas coordenadas N:7.452.108,736 m e E:445.942,001 m, com azimute de **62°38'49"** e distância de **0,46 m**, deste segue até o ponto **P262** definido pelas coordenadas N:7.452.108,771 m e

E:445.942,069 m, com azimute de **63°05'16"** e distância de **0,08** m, deste segue até o ponto **P263** definido pelas coordenadas N:7.452.108,977 m e E:445.942,483 m, com azimute de **63°31'44"** e distância de **0,46** m, deste segue até o ponto **P264** definido pelas coordenadas N:7.452.109,011 m e E:445.942,552 m, com azimute de **63°58'11"** e distância de **0,08** m, deste segue até o ponto **P265** definido pelas coordenadas N:7.452.109,210 m e E:445.942,968 m, com azimute de **64°24'38"** e distância de **0,46** m, deste segue até o ponto **P266** definido pelas coordenadas N:7.452.109,243 m e E:445.943,038 m, com azimute de **64°51'06"** e distância de **0,08** m, deste segue até o ponto **P267** definido pelas coordenadas N:7.452.109,436 m e E:445.943,457 m, com azimute de **65°17'33"** e distância de **0,46** m, deste segue até o ponto **P268** definido pelas coordenadas N:7.452.109,468 m e E:445.943,528 m, com azimute de **65°44'00"** e distância de **0,08** m, deste segue até o ponto **P269** definido pelas coordenadas N:7.452.109,654 m e E:445.943,950 m, com azimute de **66°10'27"** e distância de **0,46** m, deste segue até o ponto **P270** definido pelas coordenadas N:7.452.109,685 m e E:445.944,021 m, com azimute de **66°36'55"** e distância de **0,08** m, deste segue até o ponto **P271** definido pelas coordenadas N:7.452.109,865 m e E:445.944,446 m, com azimute de **67°03'22"** e distância de **0,46** m, deste segue até o ponto **P272** definido pelas coordenadas N:7.452.109,894 m e E:445.944,517 m, com azimute de **67°29'49"** e distância de **0,08** m, deste segue até o ponto **P273** definido pelas coordenadas N:7.452.110,068 m e E:445.944,945 m, com azimute de **67°56'16"** e distância de **0,46** m, deste segue até o ponto **P274** definido pelas coordenadas N:7.452.110,096 m e E:445.945,016 m, com azimute de **68°22'44"** e distância de **0,08** m, deste segue até o ponto **P275** definido pelas coordenadas N:7.452.110,263 m e E:445.945,447 m, com azimute de **68°49'11"** e distância de **0,46** m, deste segue até o ponto **P276** definido pelas coordenadas N:7.452.110,290 m e E:445.945,519 m, com azimute de **69°15'38"** e distância de **0,08** m, deste segue até o ponto **P277** definido pelas coordenadas N:7.452.110,296 m e E:445.945,534 m, com azimute de **69°42'06"** e distância de **0,02** m, deste segue até o ponto **P278** definido pelas coordenadas N:7.452.110,377 m e E:445.945,635 m, com azimute de **51°16'41"** e distância de **0,13** m, deste segue até o ponto **P279** definido pelas coordenadas N:7.452.110,426 m e E:445.945,697 m, com azimute de **51°43'59"** e distância de **0,08** m, deste segue até o ponto **P280** definido pelas coordenadas N:7.452.110,718 m e E:445.946,074 m, com azimute de **52°11'17"** e distância de **0,48** m, deste segue até o ponto **P281** definido pelas coordenadas N:7.452.110,766 m e E:445.946,137 m, com azimute de **52°38'34"** e distância de **0,08** m, deste segue até o ponto **P282** definido pelas coordenadas N:7.452.111,052 m e E:445.946,518 m, com azimute de **53°05'52"** e distância de **0,48** m, deste segue até o ponto **P283** definido pelas coordenadas N:7.452.111,099 m e E:445.946,581 m, com azimute de **53°33'09"** e distância de **0,08** m, deste segue até o ponto **P284** definido pelas coordenadas N:7.452.111,379 m e E:445.946,967 m, com azimute de **54°00'27"** e distância de **0,48** m, deste segue até o ponto **P285** definido pelas coordenadas N:7.452.111,402 m e E:445.946,999 m, com azimute de **54°14'06"** e distância de **0,04** m, deste segue até o ponto **P286** definido pelas coordenadas N:7.452.113,624 m e E:445.950,110 m, com azimute de **54°27'44"** e distância de **3,82** m, deste segue até o ponto **P287** definido pelas coordenadas N:7.452.113,647 m e E:445.950,142 m, com azimute de **54°41'07"** e distância de **0,04** m, deste segue até o ponto **P288** definido pelas coordenadas N:7.452.113,915 m e E:445.950,524 m, com azimute de **54°54'31"** e distância de **0,47** m, deste segue até o ponto **P289** definido pelas coordenadas N:7.452.113,960 m e E:445.950,588 m, com azimute de **55°21'17"** e distância de **0,08** m, deste segue até o ponto **P290** definido pelas coordenadas N:7.452.114,222 m e E:445.950,974 m, com azimute de **55°48'03"** e distância de **0,47** m, deste segue até o ponto **P291** definido pelas coordenadas N:7.452.114,265 m e E:445.951,039 m, com azimute de **56°14'49"** e distância de **0,08** m, deste segue até o ponto **P292** definido pelas coordenadas N:7.452.114,522 m e E:445.951,430 m, com azimute de **56°41'35"** e distância de **0,47** m, deste segue até o ponto **P293** definido pelas coordenadas N:7.452.114,564 m e E:445.951,495 m, com azimute de **57°08'22"** e distância de **0,08** m, deste segue até o ponto **P294** definido pelas coordenadas N:7.452.114,815 m e E:445.951,889 m, com azimute de **57°35'08"** e distância de **0,47** m, deste segue até o ponto **P295** definido pelas coordenadas N:7.452.114,856 m e E:445.951,955 m, com azimute de **58°01'54"** e distância de **0,08** m, deste segue até o ponto **P296** definido pelas coordenadas N:7.452.115,100 m e E:445.952,354 m, com azimute de **58°28'40"** e distância de **0,47** m, deste segue até o ponto **P297** definido pelas coordenadas N:7.452.115,140 m e E:445.952,420 m, com azimute de **58°55'26"** e distância de **0,08** m, deste segue até o ponto **P298** definido

pelas coordenadas N:7.452.115,378 m e E:445.952,822 m, com azimute de 59°22'13" e distância de 0,47 m, deste segue até o ponto P299 definido pelas coordenadas N:7.452.115,418 m e E:445.952,890 m, com azimute de 59°48'59" e distância de 0,08 m, deste segue até o ponto P300 definido pelas coordenadas N:7.452.115,649 m e E:445.953,295 m, com azimute de 60°15'45" e distância de 0,47 m, deste segue até o ponto P301 definido pelas coordenadas N:7.452.115,668 m e E:445.953,329 m, com azimute de 60°29'08" e distância de 0,04 m, deste segue até o ponto P302 definido pelas coordenadas N:7.452.116,691 m e E:445.955,151 m, com azimute de 60°42'31" e distância de 2,09 m, deste segue até o ponto P303 definido pelas coordenadas N:7.452.116,710 m e E:445.955,186 m, com azimute de 60°56'02" e distância de 0,04 m, deste segue até o ponto P304 definido pelas coordenadas N:7.452.116,937 m e E:445.955,599 m, com azimute de 61°09'33" e distância de 0,47 m, deste segue até o ponto P305 definido pelas coordenadas N:7.452.116,975 m e E:445.955,668 m, com azimute de 61°36'34" e distância de 0,08 m, deste segue até o ponto P306 definido pelas coordenadas N:7.452.117,125 m e E:445.955,952 m, com azimute de 62°03'36" e distância de 0,32 m, deste segue até o ponto P307 definido pelas coordenadas N:7.452.118,195 m e E:445.957,109 m, com azimute de 47°15'07" e distância de 1,58 m, deste segue até o ponto P308 definido pelas coordenadas N:7.452.118,217 m e E:445.957,134 m, com azimute de 47°26'24" e distância de 0,03 m, deste segue até o ponto P309 definido pelas coordenadas N:7.452.118,537 m e E:445.957,484 m, com azimute de 47°37'41" e distância de 0,47 m, deste segue até o ponto P310 definido pelas coordenadas N:7.452.118,590 m e E:445.957,543 m, com azimute de 48°04'54" e distância de 0,08 m, deste segue até o ponto P311 definido pelas coordenadas N:7.452.118,904 m e E:445.957,899 m, com azimute de 48°32'06" e distância de 0,47 m, deste segue até o ponto P312 definido pelas coordenadas N:7.452.118,956 m e E:445.957,959 m, com azimute de 48°59'18" e distância de 0,08 m, deste segue até o ponto P313 definido pelas coordenadas N:7.452.119,265 m e E:445.958,319 m, com azimute de 49°26'31" e distância de 0,47 m, deste segue até o ponto P314 definido pelas coordenadas N:7.452.119,316 m e E:445.958,380 m, com azimute de 49°53'43" e distância de 0,08 m, deste segue até o ponto P315 definido pelas coordenadas N:7.452.119,619 m e E:445.958,746 m, com azimute de 50°20'55" e distância de 0,47 m, deste segue até o ponto P316 definido pelas coordenadas N:7.452.119,669 m e E:445.958,807 m, com azimute de 50°48'07" e distância de 0,08 m, deste segue até o ponto P317 definido pelas coordenadas N:7.452.119,966 m e E:445.959,177 m, com azimute de 51°15'20" e distância de 0,47 m, deste segue até o ponto P318 definido pelas coordenadas N:7.452.120,015 m e E:445.959,239 m, com azimute de 51°42'32" e distância de 0,08 m, deste segue até o ponto P319 definido pelas coordenadas N:7.452.120,306 m e E:445.959,614 m, com azimute de 52°09'44" e distância de 0,47 m, deste segue até o ponto P320 definido pelas coordenadas N:7.452.120,355 m e E:445.959,677 m, com azimute de 52°36'57" e distância de 0,08 m, deste segue até o ponto P321 definido pelas coordenadas N:7.452.120,640 m e E:445.960,057 m, com azimute de 53°04'09" e distância de 0,47 m, deste segue até o ponto P322 definido pelas coordenadas N:7.452.120,687 m e E:445.960,120 m, com azimute de 53°31'21" e distância de 0,08 m, deste segue até o ponto P323 definido pelas coordenadas N:7.452.120,966 m e E:445.960,504 m, com azimute de 53°58'33" e distância de 0,47 m, deste segue até o ponto P324 definido pelas coordenadas N:7.452.121,012 m e E:445.960,569 m, com azimute de 54°25'46" e distância de 0,08 m, deste segue até o ponto P325 definido pelas coordenadas N:7.452.121,285 m e E:445.960,957 m, com azimute de 54°52'58" e distância de 0,47 m, deste segue até o ponto P326 definido pelas coordenadas N:7.452.121,330 m e E:445.961,022 m, com azimute de 55°20'10" e distância de 0,08 m, deste segue até o ponto P327 definido pelas coordenadas N:7.452.121,597 m e E:445.961,415 m, com azimute de 55°47'23" e distância de 0,47 m, deste segue até o ponto P328 definido pelas coordenadas N:7.452.121,641 m e E:445.961,481 m, com azimute de 56°14'35" e distância de 0,08 m, deste segue até o ponto P329 definido pelas coordenadas N:7.452.121,902 m e E:445.961,878 m, com azimute de 56°41'47" e distância de 0,47 m, deste segue até o ponto P330 definido pelas coordenadas N:7.452.121,945 m e E:445.961,944 m, com azimute de 57°08'59" e distância de 0,08 m, deste segue até o ponto P331 definido pelas coordenadas N:7.452.122,199 m e E:445.962,345 m, com azimute de 57°36'12" e distância de 0,47 m, deste segue até o ponto P332 definido pelas coordenadas N:7.452.122,241 m e E:445.962,412 m, com azimute de 58°03'24" e distância de 0,08 m, deste segue até o ponto P333 definido pelas coordenadas N:7.452.122,489 m e E:445.962,817 m, com azimute de 58°30'36" e distância de 0,47

m, deste segue até o ponto **P334** definido pelas coordenadas N:7.452.122,530 m e E:445.962,885 m, com azimute de **58°57'49"** e distância de **0,08** m, deste segue até o ponto **P335** definido pelas coordenadas N:7.452.122,772 m e E:445.963,294 m, com azimute de **59°25'01"** e distância de **0,47** m, deste segue até o ponto **P336** definido pelas coordenadas N:7.452.122,811 m e E:445.963,362 m, com azimute de **59°52'13"** e distância de **0,08** m, deste segue até o ponto **P337** definido pelas coordenadas N:7.452.123,046 m e E:445.963,774 m, com azimute de **60°19'26"** e distância de **0,47** m, deste segue até o ponto **P338** definido pelas coordenadas N:7.452.123,085 m e E:445.963,844 m, com azimute de **60°46'38"** e distância de **0,08** m, deste segue até o ponto **P339** definido pelas coordenadas N:7.452.123,313 m e E:445.964,260 m, com azimute de **61°13'50"** e distância de **0,47** m, deste segue até o ponto **P340** definido pelas coordenadas N:7.452.123,351 m e E:445.964,329 m, com azimute de **61°41'02"** e distância de **0,08** m, deste segue até o ponto **P341** definido pelas coordenadas N:7.452.123,573 m e E:445.964,749 m, com azimute de **62°08'15"** e distância de **0,47** m, deste segue até o ponto **P342** definido pelas coordenadas N:7.452.123,609 m e E:445.964,819 m, com azimute de **62°35'27"** e distância de **0,08** m, deste segue até o ponto **P343** definido pelas coordenadas N:7.452.123,825 m e E:445.965,243 m, com azimute de **63°02'39"** e distância de **0,47** m, deste segue até o ponto **P344** definido pelas coordenadas N:7.452.123,860 m e E:445.965,313 m, com azimute de **63°29'52"** e distância de **0,08** m, deste segue até o ponto **P345** definido pelas coordenadas N:7.452.124,068 m e E:445.965,740 m, com azimute de **63°57'04"** e distância de **0,47** m, deste segue até o ponto **P346** definido pelas coordenadas N:7.452.124,103 m e E:445.965,811 m, com azimute de **64°24'16"** e distância de **0,08** m, deste segue até o ponto **P347** definido pelas coordenadas N:7.452.124,297 m e E:445.966,225 m, com azimute de **64°51'28"** e distância de **0,46** m, deste segue até o ponto **P348** definido pelas coordenadas N:7.452.124,546 m e E:445.966,399 m, com azimute de **34°59'31"** e distância de **0,30** m, deste segue até o ponto **P349** definido pelas coordenadas N:7.452.124,577 m e E:445.966,422 m, com azimute de **35°12'58"** e distância de **0,04** m, deste segue até o ponto **P350** definido pelas coordenadas N:7.452.124,960 m e E:445.966,694 m, com azimute de **35°26'25"** e distância de **0,47** m, deste segue até o ponto **P351** definido pelas coordenadas N:7.452.125,023 m e E:445.966,740 m, com azimute de **35°53'19"** e distância de **0,08** m, deste segue até o ponto **P352** definido pelas coordenadas N:7.452.125,401 m e E:445.967,018 m, com azimute de **36°20'12"** e distância de **0,47** m, deste segue até o ponto **P353** definido pelas coordenadas N:7.452.125,464 m e E:445.967,065 m, com azimute de **36°47'06"** e distância de **0,08** m, deste segue até o ponto **P354** definido pelas coordenadas N:7.452.125,838 m e E:445.967,349 m, com azimute de **37°14'00"** e distância de **0,47** m, deste segue até o ponto **P355** definido pelas coordenadas N:7.452.125,900 m e E:445.967,396 m, com azimute de **37°40'54"** e distância de **0,08** m, deste segue até o ponto **P356** definido pelas coordenadas N:7.452.126,269 m e E:445.967,686 m, com azimute de **38°07'47"** e distância de **0,47** m, deste segue até o ponto **P357** definido pelas coordenadas N:7.452.126,330 m e E:445.967,735 m, com azimute de **38°34'41"** e distância de **0,08** m, deste segue até o ponto **P358** definido pelas coordenadas N:7.452.126,695 m e E:445.968,031 m, com azimute de **39°01'35"** e distância de **0,47** m, deste segue até o ponto **P359** definido pelas coordenadas N:7.452.126,755 m e E:445.968,080 m, com azimute de **39°28'28"** e distância de **0,08** m, deste segue até o ponto **P360** definido pelas coordenadas N:7.452.127,115 m e E:445.968,382 m, com azimute de **39°55'22"** e distância de **0,47** m, deste segue até o ponto **P361** definido pelas coordenadas N:7.452.127,175 m e E:445.968,432 m, com azimute de **40°22'16"** e distância de **0,08** m, deste segue até o ponto **P362** definido pelas coordenadas N:7.452.127,530 m e E:445.968,739 m, com azimute de **40°49'10"** e distância de **0,47** m, deste segue até o ponto **P363** definido pelas coordenadas N:7.452.127,589 m e E:445.968,791 m, com azimute de **41°16'03"** e distância de **0,08** m, deste segue até o ponto **P364** definido pelas coordenadas N:7.452.127,939 m e E:445.969,103 m, com azimute de **41°42'57"** e distância de **0,47** m, deste segue até o ponto **P365** definido pelas coordenadas N:7.452.127,997 m e E:445.969,156 m, com azimute de **42°09'51"** e distância de **0,08** m, deste segue até o ponto **P366** definido pelas coordenadas N:7.452.128,343 m e E:445.969,473 m, com azimute de **42°36'45"** e distância de **0,47** m, deste segue até o ponto **P367** definido pelas coordenadas N:7.452.128,400 m e E:445.969,527 m, com azimute de **43°03'38"** e distância de **0,08** m, deste segue até o ponto **P368** definido pelas coordenadas N:7.452.128,740 m e E:445.969,850 m, com azimute de **43°30'32"** e distância de **0,47** m, deste segue até o ponto **P369** definido pelas coordenadas N:7.452.128,797 m e E:445.969,904 m, com

azimute de **43°57'26"** e distância de **0,08** m, deste segue até o ponto **P370** definido pelas coordenadas N:7.452.129,132 m e E:445.970,233 m, com azimute de **44°24'19"** e distância de **0,47** m, deste segue até o ponto **P371** definido pelas coordenadas N:7.452.129,187 m e E:445.970,288 m, com azimute de **44°51'13"** e distância de **0,08** m, deste segue até o ponto **P372** definido pelas coordenadas N:7.452.129,518 m e E:445.970,622 m, com azimute de **45°18'07"** e distância de **0,47** m, deste segue até o ponto **P373** definido pelas coordenadas N:7.452.129,572 m e E:445.970,678 m, com azimute de **45°45'01"** e distância de **0,08** m, deste segue até o ponto **P374** definido pelas coordenadas N:7.452.129,897 m e E:445.971,016 m, com azimute de **46°11'54"** e distância de **0,47** m, deste segue até o ponto **P375** definido pelas coordenadas N:7.452.129,951 m e E:445.971,073 m, com azimute de **46°38'48"** e distância de **0,08** m, deste segue até o ponto **P376** definido pelas coordenadas N:7.452.130,270 m e E:445.971,417 m, com azimute de **47°05'42"** e distância de **0,47** m, deste segue até o ponto **P377** definido pelas coordenadas N:7.452.130,323 m e E:445.971,475 m, com azimute de **47°32'35"** e distância de **0,08** m, deste segue até o ponto **P378** definido pelas coordenadas N:7.452.130,637 m e E:445.971,824 m, com azimute de **47°59'29"** e distância de **0,47** m, deste segue até o ponto **P379** definido pelas coordenadas N:7.452.130,689 m e E:445.971,882 m, com azimute de **48°26'23"** e distância de **0,08** m, deste segue até o ponto **P380** definido pelas coordenadas N:7.452.130,998 m e E:445.972,236 m, com azimute de **48°53'17"** e distância de **0,47** m, deste segue até o ponto **P381** definido pelas coordenadas N:7.452.131,049 m e E:445.972,295 m, com azimute de **49°20'10"** e distância de **0,08** m, deste segue até o ponto **P382** definido pelas coordenadas N:7.452.131,352 m e E:445.972,654 m, com azimute de **49°47'04"** e distância de **0,47** m, deste segue até o ponto **P383** definido pelas coordenadas N:7.452.131,402 m e E:445.972,714 m, com azimute de **50°13'58"** e distância de **0,08** m, deste segue até o ponto **P384** definido pelas coordenadas N:7.452.131,699 m e E:445.973,077 m, com azimute de **50°40'52"** e distância de **0,47** m, deste segue até o ponto **P385** definido pelas coordenadas N:7.452.131,748 m e E:445.973,138 m, com azimute de **51°07'45"** e distância de **0,08** m, deste segue até o ponto **P386** definido pelas coordenadas N:7.452.132,040 m e E:445.973,506 m, com azimute de **51°34'39"** e distância de **0,47** m, deste segue até o ponto **P387** definido pelas coordenadas N:7.452.132,088 m e E:445.973,567 m, com azimute de **52°01'33"** e distância de **0,08** m, deste segue até o ponto **P388** definido pelas coordenadas N:7.452.132,374 m e E:445.973,940 m, com azimute de **52°28'26"** e distância de **0,47** m, deste segue até o ponto **P389** definido pelas coordenadas N:7.452.132,421 m e E:445.974,002 m, com azimute de **52°55'20"** e distância de **0,08** m, deste segue até o ponto **P390** definido pelas coordenadas N:7.452.132,701 m e E:445.974,379 m, com azimute de **53°22'14"** e distância de **0,47** m, deste segue até o ponto **P391** definido pelas coordenadas N:7.452.132,748 m e E:445.974,442 m, com azimute de **53°49'08"** e distância de **0,08** m, deste segue até o ponto **P392** definido pelas coordenadas N:7.452.133,022 m e E:445.974,823 m, com azimute de **54°16'01"** e distância de **0,47** m, deste segue até o ponto **P393** definido pelas coordenadas N:7.452.133,067 m e E:445.974,887 m, com azimute de **54°42'55"** e distância de **0,08** m, deste segue até o ponto **P394** definido pelas coordenadas N:7.452.133,335 m e E:445.975,272 m, com azimute de **55°09'49"** e distância de **0,47** m, deste segue até o ponto **P395** definido pelas coordenadas N:7.452.133,379 m e E:445.975,337 m, com azimute de **55°36'42"** e distância de **0,08** m, deste segue até o ponto **P396** definido pelas coordenadas N:7.452.133,475 m e E:445.975,478 m, com azimute de **56°03'36"** e distância de **0,17** m, deste segue até o ponto **P397** definido pelas coordenadas N:7.452.133,576 m e E:445.975,527 m, com azimute de **25°35'28"** e distância de **0,11** m, deste segue até o ponto **P398** definido pelas coordenadas N:7.452.133,645 m e E:445.975,561 m, com azimute de **26°01'55"** e distância de **0,08** m, deste segue até o ponto **P399** definido pelas coordenadas N:7.452.134,058 m e E:445.975,766 m, com azimute de **26°28'21"** e distância de **0,46** m, deste segue até o ponto **P400** definido pelas coordenadas N:7.452.134,127 m e E:445.975,801 m, com azimute de **26°54'48"** e distância de **0,08** m, deste segue até o ponto **P401** definido pelas coordenadas N:7.452.134,537 m e E:445.976,013 m, com azimute de **27°21'15"** e distância de **0,46** m, deste segue até o ponto **P402** definido pelas coordenadas N:7.452.134,605 m e E:445.976,049 m, com azimute de **27°47'42"** e distância de **0,08** m, deste segue até o ponto **P403** definido pelas coordenadas N:7.452.135,012 m e E:445.976,268 m, com azimute de **28°14'09"** e distância de **0,46** m, deste segue até o ponto **P404** definido pelas coordenadas N:7.452.135,079 m e E:445.976,304 m, com azimute de **28°40'36"** e distância de **0,08** m, deste segue até o ponto **P405** definido pelas coordenadas

N:7.452.135,483 m e E:445.976,529 m, com azimute de **29°07'02"** e distância de **0,46** m, deste segue até o ponto **P406** definido pelas coordenadas N:7.452.135,549 m e E:445.976,567 m, com azimute de **29°33'29"** e distância de **0,08** m, deste segue até o ponto **P407** definido pelas coordenadas N:7.452.135,949 m e E:445.976,798 m, com azimute de **29°59'56"** e distância de **0,46** m, deste segue até o ponto **P408** definido pelas coordenadas N:7.452.135,982 m e E:445.976,817 m, com azimute de **30°13'10"** e distância de **0,04** m, deste segue até o ponto **P409** definido pelas coordenadas N:7.452.140,293 m e E:445.979,350 m, com azimute de **30°26'23"** e distância de **5,00** m, deste segue até o ponto **P410** definido pelas coordenadas N:7.452.140,326 m e E:445.979,370 m, com azimute de **30°39'40"** e distância de **0,04** m, deste segue até o ponto **P411** definido pelas coordenadas N:7.452.140,724 m e E:445.979,608 m, com azimute de **30°52'57"** e distância de **0,46** m, deste segue até o ponto **P412** definido pelas coordenadas N:7.452.140,790 m e E:445.979,648 m, com azimute de **31°19'31"** e distância de **0,08** m, deste segue até o ponto **P413** definido pelas coordenadas N:7.452.141,184 m e E:445.979,892 m, com azimute de **31°46'04"** e distância de **0,46** m, deste segue até o ponto **P414** definido pelas coordenadas N:7.452.141,250 m e E:445.979,933 m, com azimute de **32°12'38"** e distância de **0,08** m, deste segue até o ponto **P415** definido pelas coordenadas N:7.452.141,640 m e E:445.980,183 m, com azimute de **32°39'12"** e distância de **0,46** m, deste segue até o ponto **P416** definido pelas coordenadas N:7.452.141,705 m e E:445.980,226 m, com azimute de **33°05'46"** e distância de **0,08** m, deste segue até o ponto **P417** definido pelas coordenadas N:7.452.142,091 m e E:445.980,482 m, com azimute de **33°32'20"** e distância de **0,46** m, deste segue até o ponto **P418** definido pelas coordenadas N:7.452.142,155 m e E:445.980,525 m, com azimute de **33°58'54"** e distância de **0,08** m, deste segue até o ponto **P419** definido pelas coordenadas N:7.452.142,538 m e E:445.980,787 m, com azimute de **34°25'27"** e distância de **0,46** m, deste segue até o ponto **P420** definido pelas coordenadas N:7.452.142,601 m e E:445.980,831 m, com azimute de **34°52'01"** e distância de **0,08** m, deste segue até o ponto **P421** definido pelas coordenadas N:7.452.142,979 m e E:445.981,099 m, com azimute de **35°18'35"** e distância de **0,46** m, deste segue até o ponto **P422** definido pelas coordenadas N:7.452.143,042 m e E:445.981,144 m, com azimute de **35°45'09"** e distância de **0,08** m, deste segue até o ponto **P423** definido pelas coordenadas N:7.452.143,416 m e E:445.981,418 m, com azimute de **36°11'43"** e distância de **0,46** m, deste segue até o ponto **P424** definido pelas coordenadas N:7.452.143,478 m e E:445.981,464 m, com azimute de **36°38'17"** e distância de **0,08** m, deste segue até o ponto **P425** definido pelas coordenadas N:7.452.143,848 m e E:445.981,744 m, com azimute de **37°04'50"** e distância de **0,46** m, deste segue até o ponto **P426** definido pelas coordenadas N:7.452.143,909 m e E:445.981,791 m, com azimute de **37°31'24"** e distância de **0,08** m, deste segue até o ponto **P427** definido pelas coordenadas N:7.452.144,275 m e E:445.982,076 m, com azimute de **37°57'58"** e distância de **0,46** m, deste segue até o ponto **P428** definido pelas coordenadas N:7.452.144,335 m e E:445.982,124 m, com azimute de **38°24'32"** e distância de **0,08** m, deste segue até o ponto **P429** definido pelas coordenadas N:7.452.144,697 m e E:445.982,415 m, com azimute de **38°51'06"** e distância de **0,46** m, deste segue até o ponto **P430** definido pelas coordenadas N:7.452.144,756 m e E:445.982,464 m, com azimute de **39°17'39"** e distância de **0,08** m, deste segue até o ponto **P431** definido pelas coordenadas N:7.452.145,113 m e E:445.982,760 m, com azimute de **39°44'13"** e distância de **0,46** m, deste segue até o ponto **P432** definido pelas coordenadas N:7.452.145,172 m e E:445.982,810 m, com azimute de **40°10'47"** e distância de **0,08** m, deste segue até o ponto **P433** definido pelas coordenadas N:7.452.145,524 m e E:445.983,112 m, com azimute de **40°37'21"** e distância de **0,46** m, deste segue até o ponto **P434** definido pelas coordenadas N:7.452.145,553 m e E:445.983,137 m, com azimute de **40°50'38"** e distância de **0,04** m, deste segue até o ponto **P435** definido pelas coordenadas N:7.452.150,041 m e E:445.987,048 m, com azimute de **41°03'55"** e distância de **5,95** m, deste segue até o ponto **P436** definido pelas coordenadas N:7.452.150,072 m e E:445.987,075 m, com azimute de **41°18'05"** e distância de **0,04** m, deste segue até o ponto **P437** definido pelas coordenadas N:7.452.150,443 m e E:445.987,403 m, com azimute de **41°32'15"** e distância de **0,49** m, deste segue até o ponto **P438** definido pelas coordenadas N:7.452.150,504 m e E:445.987,458 m, com azimute de **42°00'36"** e distância de **0,08** m, deste segue até o ponto **P439** definido pelas coordenadas N:7.452.150,869 m e E:445.987,792 m, com azimute de **42°28'57"** e distância de **0,49** m, deste segue até o ponto **P440** definido pelas coordenadas N:7.452.150,929 m e E:445.987,848 m, com azimute de **42°57'17"** e distância de **0,08** m, deste segue até o

ponto **P441** definido pelas coordenadas N:7.452.151,288 m e E:445.988,189 m, com azimute de **43°25'38"** e distância de **0,49** m, deste segue até o ponto **P442** definido pelas coordenadas N:7.452.151,348 m e E:445.988,246 m, com azimute de **43°53'59"** e distância de **0,08** m, deste segue até o ponto **P443** definido pelas coordenadas N:7.452.151,701 m e E:445.988,592 m, com azimute de **44°22'19"** e distância de **0,49** m, deste segue até o ponto **P444** definido pelas coordenadas N:7.452.151,760 m e E:445.988,650 m, com azimute de **44°50'40"** e distância de **0,08** m, deste segue até o ponto **P445** definido pelas coordenadas N:7.452.152,108 m e E:445.989,002 m, com azimute de **45°19'01"** e distância de **0,49** m, deste segue até o ponto **P446** definido pelas coordenadas N:7.452.152,165 m e E:445.989,061 m, com azimute de **45°47'21"** e distância de **0,08** m, deste segue até o ponto **P447** definido pelas coordenadas N:7.452.152,507 m e E:445.989,418 m, com azimute de **46°15'42"** e distância de **0,49** m, deste segue até o ponto **P448** definido pelas coordenadas N:7.452.152,564 m e E:445.989,478 m, com azimute de **46°44'02"** e distância de **0,08** m, deste segue até o ponto **P449** definido pelas coordenadas N:7.452.152,900 m e E:445.989,841 m, com azimute de **47°12'23"** e distância de **0,49** m, deste segue até o ponto **P450** definido pelas coordenadas N:7.452.152,955 m e E:445.989,902 m, com azimute de **47°40'44"** e distância de **0,08** m, deste segue até o ponto **P451** definido pelas coordenadas N:7.452.153,285 m e E:445.990,271 m, com azimute de **48°09'04"** e distância de **0,49** m, deste segue até o ponto **P452** definido pelas coordenadas N:7.452.153,340 m e E:445.990,332 m, com azimute de **48°37'25"** e distância de **0,08** m, deste segue até o ponto **P453** definido pelas coordenadas N:7.452.153,664 m e E:445.990,706 m, com azimute de **49°05'46"** e distância de **0,49** m, deste segue até o ponto **P454** definido pelas coordenadas N:7.452.153,691 m e E:445.990,738 m, com azimute de **49°19'56"** e distância de **0,04** m, deste segue até o ponto **P455** definido pelas coordenadas N:7.452.157,912 m e E:445.995,693 m, com azimute de **49°34'06"** e distância de **6,51** m, deste segue até o ponto **P456** definido pelas coordenadas N:7.452.157,930 m e E:445.995,713 m, com azimute de **49°43'30"** e distância de **0,03** m, deste segue até o ponto **P457** definido pelas coordenadas N:7.452.158,141 m e E:445.995,964 m, com azimute de **49°52'53"** e distância de **0,33** m, deste segue até o ponto **P458** definido pelas coordenadas N:7.452.158,159 m e E:445.995,985 m, com azimute de **50°02'17"** e distância de **0,03** m, deste segue até o ponto **P459** definido pelas coordenadas N:7.452.158,385 m e E:445.996,257 m, com azimute de **50°11'40"** e distância de **0,35** m, deste segue até o ponto **P460** definido pelas coordenadas N:7.452.158,547 m e E:445.996,404 m, com azimute de **42°16'25"** e distância de **0,22** m, deste segue até o ponto **P461** definido pelas coordenadas N:7.452.158,576 m e E:445.996,431 m, com azimute de **42°29'57"** e distância de **0,04** m, deste segue até o ponto **P462** definido pelas coordenadas N:7.452.158,923 m e E:445.996,751 m, com azimute de **42°43'29"** e distância de **0,47** m, deste segue até o ponto **P463** definido pelas coordenadas N:7.452.158,981 m e E:445.996,805 m, com azimute de **43°10'33"** e distância de **0,08** m, deste segue até o ponto **P464** definido pelas coordenadas N:7.452.159,323 m e E:445.997,131 m, com azimute de **43°37'36"** e distância de **0,47** m, deste segue até o ponto **P465** definido pelas coordenadas N:7.452.159,379 m e E:445.997,186 m, com azimute de **44°04'40"** e distância de **0,08** m, deste segue até o ponto **P466** definido pelas coordenadas N:7.452.159,716 m e E:445.997,517 m, com azimute de **44°31'44"** e distância de **0,47** m, deste segue até o ponto **P467** definido pelas coordenadas N:7.452.159,771 m e E:445.997,572 m, com azimute de **44°58'47"** e distância de **0,08** m, deste segue até o ponto **P468** definido pelas coordenadas N:7.452.160,103 m e E:445.997,909 m, com azimute de **45°25'51"** e distância de **0,47** m, deste segue até o ponto **P469** definido pelas coordenadas N:7.452.160,158 m e E:445.997,965 m, com azimute de **45°52'55"** e distância de **0,08** m, deste segue até o ponto **P470** definido pelas coordenadas N:7.452.160,484 m e E:445.998,307 m, com azimute de **46°19'58"** e distância de **0,47** m, deste segue até o ponto **P471** definido pelas coordenadas N:7.452.160,538 m e E:445.998,364 m, com azimute de **46°47'02"** e distância de **0,08** m, deste segue até o ponto **P472** definido pelas coordenadas N:7.452.160,858 m e E:445.998,711 m, com azimute de **47°14'06"** e distância de **0,47** m, deste segue até o ponto **P473** definido pelas coordenadas N:7.452.160,911 m e E:445.998,769 m, com azimute de **47°41'09"** e distância de **0,08** m, deste segue até o ponto **P474** definido pelas coordenadas N:7.452.161,227 m e E:445.999,121 m, com azimute de **48°08'13"** e distância de **0,47** m, deste segue até o ponto **P475** definido pelas coordenadas N:7.452.161,279 m e E:445.999,180 m, com azimute de **48°35'17"** e distância de **0,08** m, deste segue até o ponto **P476** definido pelas coordenadas N:7.452.161,588 m e E:445.999,537 m, com azimute de **49°02'20"**

e distância de **0,47** m, deste segue até o ponto **P477** definido pelas coordenadas N:7.452.161,639 m e E:445.999,597 m, com azimute de **49°29'24"** e distância de **0,08** m, deste segue até o ponto **P478** definido pelas coordenadas N:7.452.161,943 m e E:445.999,958 m, com azimute de **49°56'28"** e distância de **0,47** m, deste segue até o ponto **P479** definido pelas coordenadas N:7.452.161,994 m e E:446.000,019 m, com azimute de **50°23'32"** e distância de **0,08** m, deste segue até o ponto **P480** definido pelas coordenadas N:7.452.162,292 m e E:446.000,385 m, com azimute de **50°50'35"** e distância de **0,47** m, deste segue até o ponto **P481** definido pelas coordenadas N:7.452.162,341 m e E:446.000,447 m, com azimute de **51°17'39"** e distância de **0,08** m, deste segue até o ponto **P482** definido pelas coordenadas N:7.452.162,633 m e E:446.000,817 m, com azimute de **51°44'43"** e distância de **0,47** m, deste segue até o ponto **P483** definido pelas coordenadas N:7.452.162,682 m e E:446.000,880 m, com azimute de **52°11'46"** e distância de **0,08** m, deste segue até o ponto **P484** definido pelas coordenadas N:7.452.162,968 m e E:446.001,255 m, com azimute de **52°38'50"** e distância de **0,47** m, deste segue até o ponto **P485** definido pelas coordenadas N:7.452.163,016 m e E:446.001,318 m, com azimute de **53°05'54"** e distância de **0,08** m, deste segue até o ponto **P486** definido pelas coordenadas N:7.452.163,296 m e E:446.001,698 m, com azimute de **53°32'57"** e distância de **0,47** m, deste segue até o ponto **P487** definido pelas coordenadas N:7.452.163,342 m e E:446.001,762 m, com azimute de **54°00'01"** e distância de **0,08** m, deste segue até o ponto **P488** definido pelas coordenadas N:7.452.163,617 m e E:446.002,146 m, com azimute de **54°27'05"** e distância de **0,47** m, deste segue até o ponto **P489** definido pelas coordenadas N:7.452.163,662 m e E:446.002,210 m, com azimute de **54°54'08"** e distância de **0,08** m, deste segue até o ponto **P490** definido pelas coordenadas N:7.452.163,931 m e E:446.002,599 m, com azimute de **55°21'12"** e distância de **0,47** m, deste segue até o ponto **P491** definido pelas coordenadas N:7.452.163,975 m e E:446.002,664 m, com azimute de **55°48'16"** e distância de **0,08** m, deste segue até o ponto **P492** definido pelas coordenadas N:7.452.164,237 m e E:446.003,057 m, com azimute de **56°15'19"** e distância de **0,47** m, deste segue até o ponto **P493** definido pelas coordenadas N:7.452.164,281 m e E:446.003,122 m, com azimute de **56°42'23"** e distância de **0,08** m, deste segue até o ponto **P494** definido pelas coordenadas N:7.452.164,537 m e E:446.003,519 m, com azimute de **57°09'27"** e distância de **0,47** m, deste segue até o ponto **P495** definido pelas coordenadas N:7.452.164,579 m e E:446.003,586 m, com azimute de **57°36'30"** e distância de **0,08** m, deste segue até o ponto **P496** definido pelas coordenadas N:7.452.164,829 m e E:446.003,987 m, com azimute de **58°03'34"** e distância de **0,47** m, deste segue até o ponto **P497** definido pelas coordenadas N:7.452.164,870 m e E:446.004,054 m, com azimute de **58°30'38"** e distância de **0,08** m, deste segue até o ponto **P498** definido pelas coordenadas N:7.452.165,113 m e E:446.004,458 m, com azimute de **58°57'41"** e distância de **0,47** m, deste segue até o ponto **P499** definido pelas coordenadas N:7.452.165,153 m e E:446.004,526 m, com azimute de **59°24'45"** e distância de **0,08** m, deste segue até o ponto **P500** definido pelas coordenadas N:7.452.165,391 m e E:446.004,935 m, com azimute de **59°51'49"** e distância de **0,47** m, deste segue até o ponto **P501** definido pelas coordenadas N:7.452.165,430 m e E:446.005,003 m, com azimute de **60°18'52"** e distância de **0,08** m, deste segue até o ponto **P502** definido pelas coordenadas N:7.452.165,660 m e E:446.005,415 m, com azimute de **60°45'56"** e distância de **0,47** m, deste segue até o ponto **P503** definido pelas coordenadas N:7.452.165,698 m e E:446.005,484 m, com azimute de **61°13'00"** e distância de **0,08** m, deste segue até o ponto **P504** definido pelas coordenadas N:7.452.165,922 m e E:446.005,900 m, com azimute de **61°40'04"** e distância de **0,47** m, deste segue até o ponto **P505** definido pelas coordenadas N:7.452.165,959 m e E:446.005,969 m, com azimute de **62°07'07"** e distância de **0,08** m, deste segue até o ponto **P506** definido pelas coordenadas N:7.452.166,177 m e E:446.006,389 m, com azimute de **62°34'11"** e distância de **0,47** m, deste segue até o ponto **P507** definido pelas coordenadas N:7.452.166,212 m e E:446.006,459 m, com azimute de **63°01'15"** e distância de **0,08** m, deste segue até o ponto **P508** definido pelas coordenadas N:7.452.166,423 m e E:446.006,881 m, com azimute de **63°28'18"** e distância de **0,47** m, deste segue até o ponto **P509** definido pelas coordenadas N:7.452.166,458 m e E:446.006,952 m, com azimute de **63°55'22"** e distância de **0,08** m, deste segue até o ponto **P510** definido pelas coordenadas N:7.452.166,662 m e E:446.007,378 m, com azimute de **64°22'26"** e distância de **0,47** m, deste segue até o ponto **P511** definido pelas coordenadas N:7.452.166,696 m e E:446.007,449 m, com azimute de **64°49'29"** e distância de **0,08** m, deste segue até o ponto **P512** definido pelas coordenadas N:7.452.166,893 m e

E:446.007,878 m, com azimute de $65^{\circ}16'33''$ e distância de 0,47 m, deste segue até o ponto P513 definido pelas coordenadas N:7.452.166,926 m e E:446.007,950 m, com azimute de $65^{\circ}43'37''$ e distância de 0,08 m, deste segue até o ponto P514 definido pelas coordenadas N:7.452.167,116 m e E:446.008,382 m, com azimute de $66^{\circ}10'40''$ e distância de 0,47 m, deste segue até o ponto P515 definido pelas coordenadas N:7.452.167,148 m e E:446.008,454 m, com azimute de $66^{\circ}37'44''$ e distância de 0,08 m, deste segue até o ponto P516 definido pelas coordenadas N:7.452.167,332 m e E:446.008,889 m, com azimute de $67^{\circ}04'48''$ e distância de 0,47 m, deste segue até o ponto P517 definido pelas coordenadas N:7.452.167,362 m e E:446.008,962 m, com azimute de $67^{\circ}31'51''$ e distância de 0,08 m, deste segue até o ponto P518 definido pelas coordenadas N:7.452.167,539 m e E:446.009,400 m, com azimute de $67^{\circ}58'55''$ e distância de 0,47 m, deste segue até o ponto P519 definido pelas coordenadas N:7.452.167,568 m e E:446.009,473 m, com azimute de $68^{\circ}25'59''$ e distância de 0,08 m, deste segue até o ponto P520 definido pelas coordenadas N:7.452.167,738 m e E:446.009,914 m, com azimute de $68^{\circ}53'02''$ e distância de 0,47 m, deste segue até o ponto P521 definido pelas coordenadas N:7.452.167,766 m e E:446.009,987 m, com azimute de $69^{\circ}20'06''$ e distância de 0,08 m, deste segue até o ponto P522 definido pelas coordenadas N:7.452.167,929 m e E:446.010,430 m, com azimute de $69^{\circ}47'10''$ e distância de 0,47 m, deste segue até o ponto P523 definido pelas coordenadas N:7.452.167,955 m e E:446.010,505 m, com azimute de $70^{\circ}14'13''$ e distância de 0,08 m, deste segue até o ponto P524 definido pelas coordenadas N:7.452.168,112 m e E:446.010,950 m, com azimute de $70^{\circ}41'17''$ e distância de 0,47 m, deste segue até o ponto P525 definido pelas coordenadas N:7.452.168,137 m e E:446.011,025 m, com azimute de $71^{\circ}08'21''$ e distância de 0,08 m, deste segue até o ponto P526 definido pelas coordenadas N:7.452.168,286 m e E:446.011,473 m, com azimute de $71^{\circ}35'25''$ e distância de 0,47 m, deste segue até o ponto P527 definido pelas coordenadas N:7.452.168,310 m e E:446.011,548 m, com azimute de $72^{\circ}02'28''$ e distância de 0,08 m, deste segue até o ponto P528 definido pelas coordenadas N:7.452.168,453 m e E:446.011,998 m, com azimute de $72^{\circ}29'32''$ e distância de 0,47 m, deste segue até o ponto P529 definido pelas coordenadas N:7.452.168,476 m e E:446.012,073 m, com azimute de $72^{\circ}56'36''$ e distância de 0,08 m, deste segue até o ponto P530 definido pelas coordenadas N:7.452.168,541 m e E:446.012,294 m, com azimute de $73^{\circ}23'39''$ e distância de 0,23 m, deste segue até o ponto P531 definido pelas coordenadas N:7.452.169,834 m e E:446.013,862 m, com azimute de $50^{\circ}30'20''$ e distância de 2,03 m, deste segue até o ponto P532 definido pelas coordenadas N:7.452.169,860 m e E:446.013,894 m, com azimute de $50^{\circ}44'36''$ e distância de 0,04 m, deste segue até o ponto P533 definido pelas coordenadas N:7.452.170,174 m e E:446.014,282 m, com azimute de $50^{\circ}58'53''$ e distância de 0,50 m, deste segue até o ponto P534 definido pelas coordenadas N:7.452.170,226 m e E:446.014,347 m, com azimute de $51^{\circ}27'26''$ e distância de 0,08 m, deste segue até o ponto P535 definido pelas coordenadas N:7.452.170,533 m e E:446.014,739 m, com azimute de $51^{\circ}56'00''$ e distância de 0,50 m, deste segue até o ponto P536 definido pelas coordenadas N:7.452.170,584 m e E:446.014,805 m, com azimute de $52^{\circ}24'33''$ e distância de 0,08 m, deste segue até o ponto P537 definido pelas coordenadas N:7.452.170,884 m e E:446.015,202 m, com azimute de $52^{\circ}53'07''$ e distância de 0,50 m, deste segue até o ponto P538 definido pelas coordenadas N:7.452.170,934 m e E:446.015,269 m, com azimute de $53^{\circ}21'40''$ e distância de 0,08 m, deste segue até o ponto P539 definido pelas coordenadas N:7.452.171,228 m e E:446.015,671 m, com azimute de $53^{\circ}50'13''$ e distância de 0,50 m, deste segue até o ponto P540 definido pelas coordenadas N:7.452.171,277 m e E:446.015,739 m, com azimute de $54^{\circ}18'47''$ e distância de 0,08 m, deste segue até o ponto P541 definido pelas coordenadas N:7.452.171,564 m e E:446.016,146 m, com azimute de $54^{\circ}47'20''$ e distância de 0,50 m, deste segue até o ponto P542 definido pelas coordenadas N:7.452.171,611 m e E:446.016,214 m, com azimute de $55^{\circ}15'53''$ e distância de 0,08 m, deste segue até o ponto P543 definido pelas coordenadas N:7.452.171,892 m e E:446.016,626 m, com azimute de $55^{\circ}44'27''$ e distância de 0,50 m, deste segue até o ponto P544 definido pelas coordenadas N:7.452.171,938 m e E:446.016,695 m, com azimute de $56^{\circ}13'00''$ e distância de 0,08 m, deste segue até o ponto P545 definido pelas coordenadas N:7.452.172,212 m e E:446.017,112 m, com azimute de $56^{\circ}41'33''$ e distância de 0,50 m, deste segue até o ponto P546 definido pelas coordenadas N:7.452.172,257 m e E:446.017,182 m, com azimute de $57^{\circ}10'07''$ e distância de 0,08 m, deste segue até o ponto P547 definido pelas coordenadas N:7.452.172,523 m e E:446.017,603 m, com azimute de $57^{\circ}38'40''$ e distância de 0,50 m, deste segue até o ponto P548 definido

pelas coordenadas N:7.452.172,546 m e E:446.017,638 m, com azimute de 57°52'57" e distância de 0,04 m, deste segue até o ponto P549 definido pelas coordenadas N:7.452.174,812 m e E:446.021,282 m, com azimute de 58°07'13" e distância de 4,29 m, deste segue até o ponto P550 definido pelas coordenadas N:7.452.174,832 m e E:446.021,315 m, com azimute de 58°20'34" e distância de 0,04 m, deste segue até o ponto P551 definido pelas coordenadas N:7.452.175,075 m e E:446.021,712 m, com azimute de 58°33'54" e distância de 0,47 m, deste segue até o ponto P552 definido pelas coordenadas N:7.452.175,115 m e E:446.021,779 m, com azimute de 59°00'35" e distância de 0,08 m, deste segue até o ponto P553 definido pelas coordenadas N:7.452.175,352 m e E:446.022,180 m, com azimute de 59°27'16" e distância de 0,47 m, deste segue até o ponto P554 definido pelas coordenadas N:7.452.175,391 m e E:446.022,247 m, com azimute de 59°53'57" e distância de 0,08 m, deste segue até o ponto P555 definido pelas coordenadas N:7.452.175,621 m e E:446.022,651 m, com azimute de 60°20'38" e distância de 0,47 m, deste segue até o ponto P556 definido pelas coordenadas N:7.452.175,659 m e E:446.022,719 m, com azimute de 60°47'18" e distância de 0,08 m, deste segue até o ponto P557 definido pelas coordenadas N:7.452.175,702 m e E:446.022,797 m, com azimute de 61°13'59" e distância de 0,09 m, deste segue até o ponto P558 definido pelas coordenadas N:7.452.175,773 m e E:446.022,851 m, com azimute de 37°24'19" e distância de 0,09 m, deste segue até o ponto P559 definido pelas coordenadas N:7.452.175,804 m e E:446.022,875 m, com azimute de 37°37'48" e distância de 0,04 m, deste segue até o ponto P560 definido pelas coordenadas N:7.452.176,176 m e E:446.023,164 m, com azimute de 37°51'17" e distância de 0,47 m, deste segue até o ponto P561 definido pelas coordenadas N:7.452.176,237 m e E:446.023,213 m, com azimute de 38°18'14" e distância de 0,08 m, deste segue até o ponto P562 definido pelas coordenadas N:7.452.176,604 m e E:446.023,507 m, com azimute de 38°45'11" e distância de 0,47 m, deste segue até o ponto P563 definido pelas coordenadas N:7.452.176,665 m e E:446.023,557 m, com azimute de 39°12'08" e distância de 0,08 m, deste segue até o ponto P564 definido pelas coordenadas N:7.452.177,027 m e E:446.023,857 m, com azimute de 39°39'06" e distância de 0,47 m, deste segue até o ponto P565 definido pelas coordenadas N:7.452.177,087 m e E:446.023,907 m, com azimute de 40°06'03" e distância de 0,08 m, deste segue até o ponto P566 definido pelas coordenadas N:7.452.177,444 m e E:446.024,213 m, com azimute de 40°33'00" e distância de 0,47 m, deste segue até o ponto P567 definido pelas coordenadas N:7.452.177,504 m e E:446.024,265 m, com azimute de 40°59'57" e distância de 0,08 m, deste segue até o ponto P568 definido pelas coordenadas N:7.452.177,856 m e E:446.024,576 m, com azimute de 41°26'55" e distância de 0,47 m, deste segue até o ponto P569 definido pelas coordenadas N:7.452.177,915 m e E:446.024,628 m, com azimute de 41°53'52" e distância de 0,08 m, deste segue até o ponto P570 definido pelas coordenadas N:7.452.178,262 m e E:446.024,945 m, com azimute de 42°20'49" e distância de 0,47 m, deste segue até o ponto P571 definido pelas coordenadas N:7.452.178,320 m e E:446.024,999 m, com azimute de 42°47'46" e distância de 0,08 m, deste segue até o ponto P572 definido pelas coordenadas N:7.452.178,662 m e E:446.025,321 m, com azimute de 43°14'44" e distância de 0,47 m, deste segue até o ponto P573 definido pelas coordenadas N:7.452.178,719 m e E:446.025,375 m, com azimute de 43°41'41" e distância de 0,08 m, deste segue até o ponto P574 definido pelas coordenadas N:7.452.179,057 m e E:446.025,703 m, com azimute de 44°08'38" e distância de 0,47 m, deste segue até o ponto P575 definido pelas coordenadas N:7.452.179,113 m e E:446.025,758 m, com azimute de 44°35'36" e distância de 0,08 m, deste segue até o ponto P576 definido pelas coordenadas N:7.452.179,445 m e E:446.026,091 m, com azimute de 45°02'33" e distância de 0,47 m, deste segue até o ponto P577 definido pelas coordenadas N:7.452.179,500 m e E:446.026,147 m, com azimute de 45°29'30" e distância de 0,08 m, deste segue até o ponto P578 definido pelas coordenadas N:7.452.179,827 m e E:446.026,485 m, com azimute de 45°56'27" e distância de 0,47 m, deste segue até o ponto P579 definido pelas coordenadas N:7.452.179,881 m e E:446.026,541 m, com azimute de 46°23'25" e distância de 0,08 m, deste segue até o ponto P580 definido pelas coordenadas N:7.452.180,203 m e E:446.026,885 m, com azimute de 46°50'22" e distância de 0,47 m, deste segue até o ponto P581 definido pelas coordenadas N:7.452.180,256 m e E:446.026,942 m, com azimute de 47°17'19" e distância de 0,08 m, deste segue até o ponto P582 definido pelas coordenadas N:7.452.180,573 m e E:446.027,290 m, com azimute de 47°44'16" e distância de 0,47 m, deste segue até o ponto P583 definido pelas coordenadas N:7.452.180,625 m e E:446.027,349 m, com azimute de 48°11'14" e distância de 0,08

m, deste segue até o ponto **P584** definido pelas coordenadas N:7.452.180,936 m e E:446.027,702 m, com azimute de **48°38'11"** e distância de **0,47** m, deste segue até o ponto **P585** definido pelas coordenadas N:7.452.180,961 m e E:446.027,731 m, com azimute de **48°51'40"** e distância de **0,04** m, deste segue até o ponto **P586** definido pelas coordenadas N:7.452.182,818 m e E:446.029,874 m, com azimute de **49°05'08"** e distância de **2,84** m, deste segue até o ponto **P587** definido pelas coordenadas N:7.452.184,553 m e E:446.031,545 m, com azimute de **43°55'57"** e distância de **2,41** m, deste segue até o ponto **P588** definido pelas coordenadas N:7.452.187,022 m e E:446.033,647 m, com azimute de **40°24'34"** e distância de **3,24** m, deste segue até o ponto **P589** definido pelas coordenadas N:7.452.187,051 m e E:446.033,672 m, com azimute de **40°37'33"** e distância de **0,04** m, deste segue até o ponto **P590** definido pelas coordenadas N:7.452.187,393 m e E:446.033,968 m, com azimute de **40°50'31"** e distância de **0,45** m, deste segue até o ponto **P591** definido pelas coordenadas N:7.452.187,450 m e E:446.034,018 m, com azimute de **41°16'29"** e distância de **0,08** m, deste segue até o ponto **P592** definido pelas coordenadas N:7.452.187,788 m e E:446.034,319 m, com azimute de **41°42'26"** e distância de **0,45** m, deste segue até o ponto **P593** definido pelas coordenadas N:7.452.187,844 m e E:446.034,370 m, com azimute de **42°08'24"** e distância de **0,08** m, deste segue até o ponto **P594** definido pelas coordenadas N:7.452.188,178 m e E:446.034,676 m, com azimute de **42°34'21"** e distância de **0,45** m, deste segue até o ponto **P595** definido pelas coordenadas N:7.452.188,233 m e E:446.034,728 m, com azimute de **43°00'19"** e distância de **0,08** m, deste segue até o ponto **P596** definido pelas coordenadas N:7.452.188,562 m e E:446.035,039 m, com azimute de **43°26'16"** e distância de **0,45** m, deste segue até o ponto **P597** definido pelas coordenadas N:7.452.188,616 m e E:446.035,092 m, com azimute de **43°52'14"** e distância de **0,08** m, deste segue até o ponto **P598** definido pelas coordenadas N:7.452.188,941 m e E:446.035,408 m, com azimute de **44°18'11"** e distância de **0,45** m, deste segue até o ponto **P599** definido pelas coordenadas N:7.452.188,994 m e E:446.035,461 m, com azimute de **44°44'08"** e distância de **0,08** m, deste segue até o ponto **P600** definido pelas coordenadas N:7.452.189,314 m e E:446.035,782 m, com azimute de **45°10'06"** e distância de **0,45** m, deste segue até o ponto **P601** definido pelas coordenadas N:7.452.189,367 m e E:446.035,836 m, com azimute de **45°36'03"** e distância de **0,08** m, deste segue até o ponto **P602** definido pelas coordenadas N:7.452.189,681 m e E:446.036,162 m, com azimute de **46°02'01"** e distância de **0,45** m, deste segue até o ponto **P603** definido pelas coordenadas N:7.452.189,733 m e E:446.036,217 m, com azimute de **46°27'58"** e distância de **0,08** m, deste segue até o ponto **P604** definido pelas coordenadas N:7.452.190,043 m e E:446.036,548 m, com azimute de **46°53'56"** e distância de **0,45** m, deste segue até o ponto **P605** definido pelas coordenadas N:7.452.190,094 m e E:446.036,603 m, com azimute de **47°19'53"** e distância de **0,08** m, deste segue até o ponto **P606** definido pelas coordenadas N:7.452.190,398 m e E:446.036,939 m, com azimute de **47°45'50"** e distância de **0,45** m, deste segue até o ponto **P607** definido pelas coordenadas N:7.452.190,449 m e E:446.036,995 m, com azimute de **48°11'48"** e distância de **0,08** m, deste segue até o ponto **P608** definido pelas coordenadas N:7.452.190,748 m e E:446.037,335 m, com azimute de **48°37'45"** e distância de **0,45** m, deste segue até o ponto **P609** definido pelas coordenadas N:7.452.190,798 m e E:446.037,392 m, com azimute de **49°03'43"** e distância de **0,08** m, deste segue até o ponto **P610** definido pelas coordenadas N:7.452.191,092 m e E:446.037,737 m, com azimute de **49°29'40"** e distância de **0,45** m, deste segue até o ponto **P611** definido pelas coordenadas N:7.452.191,116 m e E:446.037,765 m, com azimute de **49°42'39"** e distância de **0,04** m, deste segue até o ponto **P612** definido pelas coordenadas N:7.452.192,264 m e E:446.039,130 m, com azimute de **49°55'38"** e distância de **1,78** m, deste segue até o ponto **P613** definido pelas coordenadas N:7.452.196,720 m e E:446.043,402 m, com azimute de **43°47'38"** e distância de **6,17** m, deste segue até o ponto **P614** definido pelas coordenadas N:7.452.197,055 m e E:446.043,608 m, com azimute de **31°31'39"** e distância de **0,39** m, deste segue até o ponto **P615** definido pelas coordenadas N:7.452.197,122 m e E:446.043,649 m, com azimute de **31°58'34"** e distância de **0,08** m, deste segue até o ponto **P616** definido pelas coordenadas N:7.452.197,518 m e E:446.043,901 m, com azimute de **32°25'29"** e distância de **0,47** m, deste segue até o ponto **P617** definido pelas coordenadas N:7.452.197,584 m e E:446.043,944 m, com azimute de **32°52'24"** e distância de **0,08** m, deste segue até o ponto **P618** definido pelas coordenadas N:7.452.197,976 m e E:446.044,202 m, com azimute de **33°19'19"** e distância de **0,47** m, deste segue até o ponto **P619** definido pelas coordenadas N:7.452.198,042 m e E:446.044,245 m, com

azimute de **33°46'14"** e distância de **0,08** m, deste segue até o ponto **P620** definido pelas coordenadas N:7.452.198,430 m e E:446.044,509 m, com azimute de **34°13'09"** e distância de **0,47** m, deste segue até o ponto **P621** definido pelas coordenadas N:7.452.198,494 m e E:446.044,554 m, com azimute de **34°40'04"** e distância de **0,08** m, deste segue até o ponto **P622** definido pelas coordenadas N:7.452.198,879 m e E:446.044,824 m, com azimute de **35°06'59"** e distância de **0,47** m, deste segue até o ponto **P623** definido pelas coordenadas N:7.452.198,942 m e E:446.044,870 m, com azimute de **35°33'54"** e distância de **0,08** m, deste segue até o ponto **P624** definido pelas coordenadas N:7.452.199,322 m e E:446.045,146 m, com azimute de **36°00'49"** e distância de **0,47** m, deste segue até o ponto **P625** definido pelas coordenadas N:7.452.199,385 m e E:446.045,192 m, com azimute de **36°27'44"** e distância de **0,08** m, deste segue até o ponto **P626** definido pelas coordenadas N:7.452.199,761 m e E:446.045,474 m, com azimute de **36°54'39"** e distância de **0,47** m, deste segue até o ponto **P627** definido pelas coordenadas N:7.452.199,823 m e E:446.045,522 m, com azimute de **37°21'34"** e distância de **0,08** m, deste segue até o ponto **P628** definido pelas coordenadas N:7.452.200,194 m e E:446.045,810 m, com azimute de **37°48'29"** e distância de **0,47** m, deste segue até o ponto **P629** definido pelas coordenadas N:7.452.200,256 m e E:446.045,858 m, com azimute de **38°15'23"** e distância de **0,08** m, deste segue até o ponto **P630** definido pelas coordenadas N:7.452.200,622 m e E:446.046,152 m, com azimute de **38°42'18"** e distância de **0,47** m, deste segue até o ponto **P631** definido pelas coordenadas N:7.452.200,683 m e E:446.046,202 m, com azimute de **39°09'13"** e distância de **0,08** m, deste segue até o ponto **P632** definido pelas coordenadas N:7.452.201,045 m e E:446.046,501 m, com azimute de **39°36'08"** e distância de **0,47** m, deste segue até o ponto **P633** definido pelas coordenadas N:7.452.201,105 m e E:446.046,551 m, com azimute de **40°03'03"** e distância de **0,08** m, deste segue até o ponto **P634** definido pelas coordenadas N:7.452.201,462 m e E:446.046,857 m, com azimute de **40°29'58"** e distância de **0,47** m, deste segue até o ponto **P635** definido pelas coordenadas N:7.452.201,521 m e E:446.046,908 m, com azimute de **40°56'53"** e distância de **0,08** m, deste segue até o ponto **P636** definido pelas coordenadas N:7.452.201,874 m e E:446.047,218 m, com azimute de **41°23'48"** e distância de **0,47** m, deste segue até o ponto **P637** definido pelas coordenadas N:7.452.201,932 m e E:446.047,271 m, com azimute de **41°50'43"** e distância de **0,08** m, deste segue até o ponto **P638** definido pelas coordenadas N:7.452.202,279 m e E:446.047,587 m, com azimute de **42°17'38"** e distância de **0,47** m, deste segue até o ponto **P639** definido pelas coordenadas N:7.452.202,337 m e E:446.047,640 m, com azimute de **42°44'33"** e distância de **0,08** m, deste segue até o ponto **P640** definido pelas coordenadas N:7.452.202,679 m e E:446.047,961 m, com azimute de **43°11'28"** e distância de **0,47** m, deste segue até o ponto **P641** definido pelas coordenadas N:7.452.202,736 m e E:446.048,016 m, com azimute de **43°38'23"** e distância de **0,08** m, deste segue até o ponto **P642** definido pelas coordenadas N:7.452.203,074 m e E:446.048,342 m, com azimute de **44°05'18"** e distância de **0,47** m, deste segue até o ponto **P643** definido pelas coordenadas N:7.452.203,129 m e E:446.048,397 m, com azimute de **44°32'13"** e distância de **0,08** m, deste segue até o ponto **P644** definido pelas coordenadas N:7.452.203,462 m e E:446.048,729 m, com azimute de **44°59'08"** e distância de **0,47** m, deste segue até o ponto **P645** definido pelas coordenadas N:7.452.203,517 m e E:446.048,785 m, com azimute de **45°26'02"** e distância de **0,08** m, deste segue até o ponto **P646** definido pelas coordenadas N:7.452.203,844 m e E:446.049,122 m, com azimute de **45°52'57"** e distância de **0,47** m, deste segue até o ponto **P647** definido pelas coordenadas N:7.452.203,898 m e E:446.049,179 m, com azimute de **46°19'52"** e distância de **0,08** m, deste segue até o ponto **P648** definido pelas coordenadas N:7.452.204,219 m e E:446.049,521 m, com azimute de **46°46'47"** e distância de **0,47** m, deste segue até o ponto **P649** definido pelas coordenadas N:7.452.204,273 m e E:446.049,579 m, com azimute de **47°13'42"** e distância de **0,08** m, deste segue até o ponto **P650** definido pelas coordenadas N:7.452.204,589 m e E:446.049,926 m, com azimute de **47°40'37"** e distância de **0,47** m, deste segue até o ponto **P651** definido pelas coordenadas N:7.452.204,641 m e E:446.049,984 m, com azimute de **48°07'32"** e distância de **0,08** m, deste segue até o ponto **P652** definido pelas coordenadas N:7.452.204,952 m e E:446.050,337 m, com azimute de **48°34'27"** e distância de **0,47** m, deste segue até o ponto **P653** definido pelas coordenadas N:7.452.205,003 m e E:446.050,396 m, com azimute de **49°01'22"** e distância de **0,08** m, deste segue até o ponto **P654** definido pelas coordenadas N:7.452.205,308 m e E:446.050,753 m, com azimute de **49°28'17"** e distância de **0,47** m, deste segue até o ponto **P655** definido pelas coordenadas

N:7.452.205,359 m e E:446.050,813 m, com azimute de **49°55'12"** e distância de **0,08** m, deste segue até o ponto **P656** definido pelas coordenadas N:7.452.205,659 m e E:446.051,175 m, com azimute de **50°22'07"** e distância de **0,47** m, deste segue até o ponto **P657** definido pelas coordenadas N:7.452.205,708 m e E:446.051,235 m, com azimute de **50°49'02"** e distância de **0,08** m, deste segue até o ponto **P658** definido pelas coordenadas N:7.452.206,002 m e E:446.051,602 m, com azimute de **51°15'57"** e distância de **0,47** m, deste segue até o ponto **P659** definido pelas coordenadas N:7.452.206,050 m e E:446.051,663 m, com azimute de **51°42'52"** e distância de **0,08** m, deste segue até o ponto **P660** definido pelas coordenadas N:7.452.206,339 m e E:446.052,034 m, com azimute de **52°09'46"** e distância de **0,47** m, deste segue até o ponto **P661** definido pelas coordenadas N:7.452.206,386 m e E:446.052,096 m, com azimute de **52°36'41"** e distância de **0,08** m, deste segue até o ponto **P662** definido pelas coordenadas N:7.452.206,668 m e E:446.052,472 m, com azimute de **53°03'36"** e distância de **0,47** m, deste segue até o ponto **P663** definido pelas coordenadas N:7.452.206,715 m e E:446.052,535 m, com azimute de **53°30'31"** e distância de **0,08** m, deste segue até o ponto **P664** definido pelas coordenadas N:7.452.206,991 m e E:446.052,915 m, com azimute de **53°57'26"** e distância de **0,47** m, deste segue até o ponto **P665** definido pelas coordenadas N:7.452.207,037 m e E:446.052,978 m, com azimute de **54°24'21"** e distância de **0,08** m, deste segue até o ponto **P666** definido pelas coordenadas N:7.452.207,307 m e E:446.053,362 m, com azimute de **54°51'16"** e distância de **0,47** m, deste segue até o ponto **P667** definido pelas coordenadas N:7.452.207,352 m e E:446.053,427 m, com azimute de **55°18'11"** e distância de **0,08** m, deste segue até o ponto **P668** definido pelas coordenadas N:7.452.207,616 m e E:446.053,815 m, com azimute de **55°45'06"** e distância de **0,47** m, deste segue até o ponto **P669** definido pelas coordenadas N:7.452.207,660 m e E:446.053,880 m, com azimute de **56°12'01"** e distância de **0,08** m, deste segue até o ponto **P670** definido pelas coordenadas N:7.452.207,918 m e E:446.054,272 m, com azimute de **56°38'56"** e distância de **0,47** m, deste segue até o ponto **P671** definido pelas coordenadas N:7.452.207,961 m e E:446.054,338 m, com azimute de **57°05'51"** e distância de **0,08** m, deste segue até o ponto **P672** definido pelas coordenadas N:7.452.208,213 m e E:446.054,735 m, com azimute de **57°32'46"** e distância de **0,47** m, deste segue até o ponto **P673** definido pelas coordenadas N:7.452.208,234 m e E:446.054,768 m, com azimute de **57°46'13"** e distância de **0,04** m, deste segue até o ponto **P674** definido pelas coordenadas N:7.452.208,366 m e E:446.054,979 m, com azimute de **57°59'41"** e distância de **0,25** m, deste segue até o ponto **P675** definido pelas coordenadas N:7.452.209,627 m e E:446.056,591 m, com azimute de **51°57'11"** e distância de **2,05** m, deste segue até o ponto **P676** definido pelas coordenadas N:7.452.209,637 m e E:446.056,604 m, com azimute de **52°02'54"** e distância de **0,02** m, deste segue até o ponto **P677** definido pelas coordenadas N:7.452.209,760 m e E:446.056,762 m, com azimute de **52°08'37"** e distância de **0,20** m, deste segue até o ponto **P678** definido pelas coordenadas N:7.452.209,770 m e E:446.056,775 m, com azimute de **52°14'21"** e distância de **0,02** m, deste segue até o ponto **P679** definido pelas coordenadas N:7.452.211,815 m e E:446.059,424 m, com azimute de **52°20'04"** e distância de **3,35** m, deste segue até o ponto **P680** definido pelas coordenadas N:7.452.214,113 m e E:446.061,520 m, com azimute de **42°21'53"** e distância de **3,11** m, deste segue até o ponto **P681** definido pelas coordenadas N:7.452.214,146 m e E:446.061,538 m, com azimute de **28°07'07"** e distância de **0,04** m, deste segue até o ponto **P682** definido pelas coordenadas N:7.452.214,217 m e E:446.061,576 m, com azimute de **28°34'34"** e distância de **0,08** m, deste segue até o ponto **P683** definido pelas coordenadas N:7.452.214,636 m e E:446.061,809 m, com azimute de **29°02'02"** e distância de **0,48** m, deste segue até o ponto **P684** definido pelas coordenadas N:7.452.214,705 m e E:446.061,848 m, com azimute de **29°29'29"** e distância de **0,08** m, deste segue até o ponto **P685** definido pelas coordenadas N:7.452.215,120 m e E:446.062,087 m, com azimute de **29°56'57"** e distância de **0,48** m, deste segue até o ponto **P686** definido pelas coordenadas N:7.452.215,189 m e E:446.062,128 m, com azimute de **30°24'25"** e distância de **0,08** m, deste segue até o ponto **P687** definido pelas coordenadas N:7.452.215,601 m e E:446.062,373 m, com azimute de **30°51'52"** e distância de **0,48** m, deste segue até o ponto **P688** definido pelas coordenadas N:7.452.215,669 m e E:446.062,415 m, com azimute de **31°19'20"** e distância de **0,08** m, deste segue até o ponto **P689** definido pelas coordenadas N:7.452.216,076 m e E:446.062,667 m, com azimute de **31°46'47"** e distância de **0,48** m, deste segue até o ponto **P690** definido pelas coordenadas N:7.452.216,144 m e E:446.062,710 m, com azimute de **32°14'15"** e distância de **0,08** m, deste segue até o

ponto **P691** definido pelas coordenadas N:7.452.216,547 m e E:446.062,969 m, com azimute de **32°41'42"** e distância de **0,48** m, deste segue até o ponto **P692** definido pelas coordenadas N:7.452.216,614 m e E:446.063,012 m, com azimute de **33°09'10"** e distância de **0,08** m, deste segue até o ponto **P693** definido pelas coordenadas N:7.452.217,013 m e E:446.063,278 m, com azimute de **33°36'37"** e distância de **0,48** m, deste segue até o ponto **P694** definido pelas coordenadas N:7.452.217,079 m e E:446.063,322 m, com azimute de **34°04'05"** e distância de **0,08** m, deste segue até o ponto **P695** definido pelas coordenadas N:7.452.217,474 m e E:446.063,594 m, com azimute de **34°31'33"** e distância de **0,48** m, deste segue até o ponto **P696** definido pelas coordenadas N:7.452.217,540 m e E:446.063,640 m, com azimute de **34°59'00"** e distância de **0,08** m, deste segue até o ponto **P697** definido pelas coordenadas N:7.452.217,930 m e E:446.063,918 m, com azimute de **35°26'28"** e distância de **0,48** m, deste segue até o ponto **P698** definido pelas coordenadas N:7.452.217,995 m e E:446.063,965 m, com azimute de **35°53'55"** e distância de **0,08** m, deste segue até o ponto **P699** definido pelas coordenadas N:7.452.218,381 m e E:446.064,249 m, com azimute de **36°21'23"** e distância de **0,48** m, deste segue até o ponto **P700** definido pelas coordenadas N:7.452.218,445 m e E:446.064,297 m, com azimute de **36°48'50"** e distância de **0,08** m, deste segue até o ponto **P701** definido pelas coordenadas N:7.452.218,826 m e E:446.064,587 m, com azimute de **37°16'18"** e distância de **0,48** m, deste segue até o ponto **P702** definido pelas coordenadas N:7.452.218,889 m e E:446.064,636 m, com azimute de **37°43'46"** e distância de **0,08** m, deste segue até o ponto **P703** definido pelas coordenadas N:7.452.219,266 m e E:446.064,932 m, com azimute de **38°11'13"** e distância de **0,48** m, deste segue até o ponto **P704** definido pelas coordenadas N:7.452.219,328 m e E:446.064,982 m, com azimute de **38°38'41"** e distância de **0,08** m, deste segue até o ponto **P705** definido pelas coordenadas N:7.452.219,700 m e E:446.065,284 m, com azimute de **39°06'08"** e distância de **0,48** m, deste segue até o ponto **P706** definido pelas coordenadas N:7.452.219,762 m e E:446.065,335 m, com azimute de **39°33'36"** e distância de **0,08** m, deste segue até o ponto **P707** definido pelas coordenadas N:7.452.220,129 m e E:446.065,643 m, com azimute de **40°01'03"** e distância de **0,48** m, deste segue até o ponto **P708** definido pelas coordenadas N:7.452.220,190 m e E:446.065,695 m, com azimute de **40°28'31"** e distância de **0,08** m, deste segue até o ponto **P709** definido pelas coordenadas N:7.452.220,552 m e E:446.066,009 m, com azimute de **40°55'58"** e distância de **0,48** m, deste segue até o ponto **P710** definido pelas coordenadas N:7.452.220,612 m e E:446.066,062 m, com azimute de **41°23'26"** e distância de **0,08** m, deste segue até o ponto **P711** definido pelas coordenadas N:7.452.220,969 m e E:446.066,382 m, com azimute de **41°50'54"** e distância de **0,48** m, deste segue até o ponto **P712** definido pelas coordenadas N:7.452.221,028 m e E:446.066,435 m, com azimute de **42°18'21"** e distância de **0,08** m, deste segue até o ponto **P713** definido pelas coordenadas N:7.452.221,380 m e E:446.066,761 m, com azimute de **42°45'49"** e distância de **0,48** m, deste segue até o ponto **P714** definido pelas coordenadas N:7.452.221,409 m e E:446.066,788 m, com azimute de **42°59'33"** e distância de **0,04** m, deste segue até o ponto **P715** definido pelas coordenadas N:7.452.225,097 m e E:446.070,254 m, com azimute de **43°13'16"** e distância de **5,06** m, deste segue até o ponto **P716** definido pelas coordenadas N:7.452.225,127 m e E:446.070,283 m, com azimute de **43°27'34"** e distância de **0,04** m, deste segue até o ponto **P717** definido pelas coordenadas N:7.452.225,488 m e E:446.070,628 m, com azimute de **43°41'52"** e distância de **0,50** m, deste segue até o ponto **P718** definido pelas coordenadas N:7.452.225,548 m e E:446.070,686 m, com azimute de **44°10'28"** e distância de **0,08** m, deste segue até o ponto **P719** definido pelas coordenadas N:7.452.225,903 m e E:446.071,036 m, com azimute de **44°39'04"** e distância de **0,50** m, deste segue até o ponto **P720** definido pelas coordenadas N:7.452.225,962 m e E:446.071,095 m, com azimute de **45°07'40"** e distância de **0,08** m, deste segue até o ponto **P721** definido pelas coordenadas N:7.452.226,311 m e E:446.071,452 m, com azimute de **45°36'15"** e distância de **0,50** m, deste segue até o ponto **P722** definido pelas coordenadas N:7.452.226,340 m e E:446.071,482 m, com azimute de **45°50'33"** e distância de **0,04** m, deste segue até o ponto **P723** definido pelas coordenadas N:7.452.228,651 m e E:446.073,881 m, com azimute de **46°04'51"** e distância de **3,33** m, deste segue até o ponto **P724** definido pelas coordenadas N:7.452.228,679 m e E:446.073,911 m, com azimute de **46°18'48"** e distância de **0,04** m, deste segue até o ponto **P725** definido pelas coordenadas N:7.452.229,014 m e E:446.074,264 m, com azimute de **46°32'46"** e distância de **0,49** m, deste segue até o ponto **P726** definido pelas coordenadas N:7.452.229,069 m e E:446.074,324 m, com azimute de **47°00'40"**

e distância de **0,08** m, deste segue até o ponto **P727** definido pelas coordenadas N:7.452.229,398 m e E:446.074,683 m, com azimute de **47°28'34"** e distância de **0,49** m, deste segue até o ponto **P728** definido pelas coordenadas N:7.452.229,452 m e E:446.074,743 m, com azimute de **47°56'28"** e distância de **0,08** m, deste segue até o ponto **P729** definido pelas coordenadas N:7.452.229,776 m e E:446.075,107 m, com azimute de **48°24'22"** e distância de **0,49** m, deste segue até o ponto **P730** definido pelas coordenadas N:7.452.229,829 m e E:446.075,168 m, com azimute de **48°52'17"** e distância de **0,08** m, deste segue até o ponto **P731** definido pelas coordenadas N:7.452.230,147 m e E:446.075,538 m, com azimute de **49°20'11"** e distância de **0,49** m, deste segue até o ponto **P732** definido pelas coordenadas N:7.452.230,199 m e E:446.075,600 m, com azimute de **49°48'05"** e distância de **0,08** m, deste segue até o ponto **P733** definido pelas coordenadas N:7.452.230,510 m e E:446.075,974 m, com azimute de **50°15'59"** e distância de **0,49** m, deste segue até o ponto **P734** definido pelas coordenadas N:7.452.230,562 m e E:446.076,037 m, com azimute de **50°43'54"** e distância de **0,08** m, deste segue até o ponto **P735** definido pelas coordenadas N:7.452.230,867 m e E:446.076,417 m, com azimute de **51°11'48"** e distância de **0,49** m, deste segue até o ponto **P736** definido pelas coordenadas N:7.452.230,917 m e E:446.076,480 m, com azimute de **51°39'42"** e distância de **0,08** m, deste segue até o ponto **P737** definido pelas coordenadas N:7.452.231,216 m e E:446.076,865 m, com azimute de **52°07'36"** e distância de **0,49** m, deste segue até o ponto **P738** definido pelas coordenadas N:7.452.231,265 m e E:446.076,929 m, com azimute de **52°35'30"** e distância de **0,08** m, deste segue até o ponto **P739** definido pelas coordenadas N:7.452.231,558 m e E:446.077,318 m, com azimute de **53°03'25"** e distância de **0,49** m, deste segue até o ponto **P740** definido pelas coordenadas N:7.452.231,606 m e E:446.077,384 m, com azimute de **53°31'19"** e distância de **0,08** m, deste segue até o ponto **P741** definido pelas coordenadas N:7.452.231,893 m e E:446.077,778 m, com azimute de **53°59'13"** e distância de **0,49** m, deste segue até o ponto **P742** definido pelas coordenadas N:7.452.231,940 m e E:446.077,844 m, com azimute de **54°27'07"** e distância de **0,08** m, deste segue até o ponto **P743** definido pelas coordenadas N:7.452.232,220 m e E:446.078,242 m, com azimute de **54°55'02"** e distância de **0,49** m, deste segue até o ponto **P744** definido pelas coordenadas N:7.452.232,266 m e E:446.078,309 m, com azimute de **55°22'56"** e distância de **0,08** m, deste segue até o ponto **P745** definido pelas coordenadas N:7.452.232,539 m e E:446.078,712 m, com azimute de **55°50'50"** e distância de **0,49** m, deste segue até o ponto **P746** definido pelas coordenadas N:7.452.232,584 m e E:446.078,780 m, com azimute de **56°18'44"** e distância de **0,08** m, deste segue até o ponto **P747** definido pelas coordenadas N:7.452.232,851 m e E:446.079,187 m, com azimute de **56°46'39"** e distância de **0,49** m, deste segue até o ponto **P748** definido pelas coordenadas N:7.452.232,895 m e E:446.079,255 m, com azimute de **57°14'33"** e distância de **0,08** m, deste segue até o ponto **P749** definido pelas coordenadas N:7.452.233,155 m e E:446.079,667 m, com azimute de **57°42'27"** e distância de **0,49** m, deste segue até o ponto **P750** definido pelas coordenadas N:7.452.233,177 m e E:446.079,701 m, com azimute de **57°56'24"** e distância de **0,04** m, deste segue até o ponto **P751** definido pelas coordenadas N:7.452.235,577 m e E:446.083,567 m, com azimute de **58°10'21"** e distância de **4,55** m, deste segue até o ponto **P752** definido pelas coordenadas N:7.452.235,589 m e E:446.083,588 m, com azimute de **58°18'36"** e distância de **0,02** m, deste segue até o ponto **P753** definido pelas coordenadas N:7.452.235,740 m e E:446.083,833 m, com azimute de **58°26'51"** e distância de **0,29** m, deste segue até o ponto **P754** definido pelas coordenadas N:7.452.235,752 m e E:446.083,854 m, com azimute de **58°35'05"** e distância de **0,02** m, deste segue até o ponto **P755** definido pelas coordenadas N:7.452.237,109 m e E:446.086,087 m, com azimute de **58°43'20"** e distância de **2,61** m, deste segue até o ponto **P756** definido pelas coordenadas N:7.452.237,488 m e E:446.086,524 m, com azimute de **49°05'08"** e distância de **0,58** m, deste segue até o ponto **P757** definido pelas coordenadas N:7.452.237,514 m e E:446.086,554 m, com azimute de **49°18'53"** e distância de **0,04** m, deste segue até o ponto **P758** definido pelas coordenadas N:7.452.237,825 m e E:446.086,919 m, com azimute de **49°32'38"** e distância de **0,48** m, deste segue até o ponto **P759** definido pelas coordenadas N:7.452.237,876 m e E:446.086,981 m, com azimute de **50°00'08"** e distância de **0,08** m, deste segue até o ponto **P760** definido pelas coordenadas N:7.452.238,182 m e E:446.087,351 m, com azimute de **50°27'38"** e distância de **0,48** m, deste segue até o ponto **P761** definido pelas coordenadas N:7.452.238,232 m e E:446.087,413 m, com azimute de **50°55'08"** e distância de **0,08** m, deste segue até o ponto **P762** definido pelas coordenadas N:7.452.238,532 m e

E:446.087,788 m, com azimute de **51°22'38"** e distância de **0,48** m, deste segue até o ponto **P763** definido pelas coordenadas N:7.452.238,581 m e E:446.087,851 m, com azimute de **51°50'07"** e distância de **0,08** m, deste segue até o ponto **P764** definido pelas coordenadas N:7.452.238,875 m e E:446.088,230 m, com azimute de **52°17'37"** e distância de **0,48** m, deste segue até o ponto **P765** definido pelas coordenadas N:7.452.238,923 m e E:446.088,294 m, com azimute de **52°45'07"** e distância de **0,08** m, deste segue até o ponto **P766** definido pelas coordenadas N:7.452.239,211 m e E:446.088,678 m, com azimute de **53°12'37"** e distância de **0,48** m, deste segue até o ponto **P767** definido pelas coordenadas N:7.452.239,258 m e E:446.088,743 m, com azimute de **53°40'07"** e distância de **0,08** m, deste segue até o ponto **P768** definido pelas coordenadas N:7.452.239,539 m e E:446.089,132 m, com azimute de **54°07'37"** e distância de **0,48** m, deste segue até o ponto **P769** definido pelas coordenadas N:7.452.239,586 m e E:446.089,197 m, com azimute de **54°35'07"** e distância de **0,08** m, deste segue até o ponto **P770** definido pelas coordenadas N:7.452.239,861 m e E:446.089,590 m, com azimute de **55°02'36"** e distância de **0,48** m, deste segue até o ponto **P771** definido pelas coordenadas N:7.452.239,906 m e E:446.089,656 m, com azimute de **55°30'06"** e distância de **0,08** m, deste segue até o ponto **P772** definido pelas coordenadas N:7.452.240,175 m e E:446.090,054 m, com azimute de **55°57'36"** e distância de **0,48** m, deste segue até o ponto **P773** definido pelas coordenadas N:7.452.240,219 m e E:446.090,120 m, com azimute de **56°25'06"** e distância de **0,08** m, deste segue até o ponto **P774** definido pelas coordenadas N:7.452.240,481 m e E:446.090,522 m, com azimute de **56°52'36"** e distância de **0,48** m, deste segue até o ponto **P775** definido pelas coordenadas N:7.452.240,508 m e E:446.090,565 m, com azimute de **57°20'06"** e distância de **0,05** m, deste segue até o ponto **P776** definido pelas coordenadas N:7.452.242,593 m e E:446.092,577 m, com azimute de **43°59'42"** e distância de **2,90** m, deste segue até o ponto **P777** definido pelas coordenadas N:7.452.242,620 m e E:446.092,604 m, com azimute de **44°12'52"** e distância de **0,04** m, deste segue até o ponto **P778** definido pelas coordenadas N:7.452.242,949 m e E:446.092,926 m, com azimute de **44°26'02"** e distância de **0,46** m, deste segue até o ponto **P779** definido pelas coordenadas N:7.452.243,003 m e E:446.092,980 m, com azimute de **44°52'23"** e distância de **0,08** m, deste segue até o ponto **P780** definido pelas coordenadas N:7.452.243,326 m e E:446.093,307 m, com azimute de **45°18'43"** e distância de **0,46** m, deste segue até o ponto **P781** definido pelas coordenadas N:7.452.243,380 m e E:446.093,362 m, com azimute de **45°45'04"** e distância de **0,08** m, deste segue até o ponto **P782** definido pelas coordenadas N:7.452.243,698 m e E:446.093,694 m, com azimute de **46°11'25"** e distância de **0,46** m, deste segue até o ponto **P783** definido pelas coordenadas N:7.452.243,751 m e E:446.093,749 m, com azimute de **46°37'45"** e distância de **0,08** m, deste segue até o ponto **P784** definido pelas coordenadas N:7.452.244,064 m e E:446.094,086 m, com azimute de **47°04'06"** e distância de **0,46** m, deste segue até o ponto **P785** definido pelas coordenadas N:7.452.244,115 m e E:446.094,142 m, com azimute de **47°30'26"** e distância de **0,08** m, deste segue até o ponto **P786** definido pelas coordenadas N:7.452.244,423 m e E:446.094,484 m, com azimute de **47°56'47"** e distância de **0,46** m, deste segue até o ponto **P787** definido pelas coordenadas N:7.452.244,474 m e E:446.094,541 m, com azimute de **48°23'08"** e distância de **0,08** m, deste segue até o ponto **P788** definido pelas coordenadas N:7.452.244,777 m e E:446.094,887 m, com azimute de **48°49'28"** e distância de **0,46** m, deste segue até o ponto **P789** definido pelas coordenadas N:7.452.244,827 m e E:446.094,945 m, com azimute de **49°15'49"** e distância de **0,08** m, deste segue até o ponto **P790** definido pelas coordenadas N:7.452.245,124 m e E:446.095,296 m, com azimute de **49°42'09"** e distância de **0,46** m, deste segue até o ponto **P791** definido pelas coordenadas N:7.452.245,173 m e E:446.095,355 m, com azimute de **50°08'30"** e distância de **0,08** m, deste segue até o ponto **P792** definido pelas coordenadas N:7.452.245,222 m e E:446.095,414 m, com azimute de **50°34'51"** e distância de **0,08** m, deste segue até o ponto **P793** definido pelas coordenadas N:7.452.245,407 m e E:446.095,564 m, com azimute de **39°09'40"** e distância de **0,24** m, deste segue até o ponto **P794** definido pelas coordenadas N:7.452.245,466 m e E:446.095,613 m, com azimute de **39°36'05"** e distância de **0,08** m, deste segue até o ponto **P795** definido pelas coordenadas N:7.452.245,819 m e E:446.095,909 m, com azimute de **40°02'29"** e distância de **0,46** m, deste segue até o ponto **P796** definido pelas coordenadas N:7.452.245,877 m e E:446.095,959 m, com azimute de **40°28'54"** e distância de **0,08** m, deste segue até o ponto **P797** definido pelas coordenadas N:7.452.246,225 m e E:446.096,261 m, com azimute de **40°55'18"** e distância de **0,46** m, deste segue até o ponto **P798** definido

pelas coordenadas N:7.452.246,283 m e E:446.096,312 m, com azimute de **41°21'42"** e distância de **0,08** m, deste segue até o ponto **P799** definido pelas coordenadas N:7.452.246,626 m e E:446.096,619 m, com azimute de **41°48'07"** e distância de **0,46** m, deste segue até o ponto **P800** definido pelas coordenadas N:7.452.246,683 m e E:446.096,671 m, com azimute de **42°14'31"** e distância de **0,08** m, deste segue até o ponto **P801** definido pelas coordenadas N:7.452.247,022 m e E:446.096,983 m, com azimute de **42°40'56"** e distância de **0,46** m, deste segue até o ponto **P802** definido pelas coordenadas N:7.452.247,078 m e E:446.097,036 m, com azimute de **43°07'20"** e distância de **0,08** m, deste segue até o ponto **P803** definido pelas coordenadas N:7.452.247,412 m e E:446.097,353 m, com azimute de **43°33'44"** e distância de **0,46** m, deste segue até o ponto **P804** definido pelas coordenadas N:7.452.247,467 m e E:446.097,407 m, com azimute de **44°00'09"** e distância de **0,08** m, deste segue até o ponto **P805** definido pelas coordenadas N:7.452.247,796 m e E:446.097,729 m, com azimute de **44°26'33"** e distância de **0,46** m, deste segue até o ponto **P806** definido pelas coordenadas N:7.452.247,851 m e E:446.097,784 m, com azimute de **44°52'57"** e distância de **0,08** m, deste segue até o ponto **P807** definido pelas coordenadas N:7.452.248,175 m e E:446.098,111 m, com azimute de **45°19'22"** e distância de **0,46** m, deste segue até o ponto **P808** definido pelas coordenadas N:7.452.248,228 m e E:446.098,166 m, com azimute de **45°45'46"** e distância de **0,08** m, deste segue até o ponto **P809** definido pelas coordenadas N:7.452.248,547 m e E:446.098,499 m, com azimute de **46°12'11"** e distância de **0,46** m, deste segue até o ponto **P810** definido pelas coordenadas N:7.452.248,600 m e E:446.098,555 m, com azimute de **46°38'35"** e distância de **0,08** m, deste segue até o ponto **P811** definido pelas coordenadas N:7.452.248,914 m e E:446.098,892 m, com azimute de **47°04'59"** e distância de **0,46** m, deste segue até o ponto **P812** definido pelas coordenadas N:7.452.248,966 m e E:446.098,949 m, com azimute de **47°31'24"** e distância de **0,08** m, deste segue até o ponto **P813** definido pelas coordenadas N:7.452.249,274 m e E:446.099,291 m, com azimute de **47°57'48"** e distância de **0,46** m, deste segue até o ponto **P814** definido pelas coordenadas N:7.452.249,325 m e E:446.099,349 m, com azimute de **48°24'12"** e distância de **0,08** m, deste segue até o ponto **P815** definido pelas coordenadas N:7.452.249,629 m e E:446.099,696 m, com azimute de **48°50'37"** e distância de **0,46** m, deste segue até o ponto **P816** definido pelas coordenadas N:7.452.249,679 m e E:446.099,754 m, com azimute de **49°17'01"** e distância de **0,08** m, deste segue até o ponto **P817** definido pelas coordenadas N:7.452.249,927 m e E:446.100,046 m, com azimute de **49°43'26"** e distância de **0,38** m, deste segue até o ponto **P818** definido pelas coordenadas N:7.452.251,512 m e E:446.101,229 m, com azimute de **36°44'02"** e distância de **1,98** m, deste segue até o ponto **P819** definido pelas coordenadas N:7.452.251,526 m e E:446.101,240 m, com azimute de **36°50'18"** e distância de **0,02** m, deste segue até o ponto **P820** definido pelas coordenadas N:7.452.251,904 m e E:446.101,525 m, com azimute de **36°56'34"** e distância de **0,47** m, deste segue até o ponto **P821** definido pelas coordenadas N:7.452.251,967 m e E:446.101,572 m, com azimute de **37°23'40"** e distância de **0,08** m, deste segue até o ponto **P822** definido pelas coordenadas N:7.452.252,341 m e E:446.101,863 m, com azimute de **37°50'46"** e distância de **0,47** m, deste segue até o ponto **P823** definido pelas coordenadas N:7.452.252,402 m e E:446.101,911 m, com azimute de **38°17'52"** e distância de **0,08** m, deste segue até o ponto **P824** definido pelas coordenadas N:7.452.252,771 m e E:446.102,207 m, com azimute de **38°44'58"** e distância de **0,47** m, deste segue até o ponto **P825** definido pelas coordenadas N:7.452.252,832 m e E:446.102,257 m, com azimute de **39°12'03"** e distância de **0,08** m, deste segue até o ponto **P826** definido pelas coordenadas N:7.452.253,196 m e E:446.102,559 m, com azimute de **39°39'09"** e distância de **0,47** m, deste segue até o ponto **P827** definido pelas coordenadas N:7.452.253,257 m e E:446.102,610 m, com azimute de **40°06'15"** e distância de **0,08** m, deste segue até o ponto **P828** definido pelas coordenadas N:7.452.253,616 m e E:446.102,917 m, com azimute de **40°33'21"** e distância de **0,47** m, deste segue até o ponto **P829** definido pelas coordenadas N:7.452.253,675 m e E:446.102,969 m, com azimute de **41°00'27"** e distância de **0,08** m, deste segue até o ponto **P830** definido pelas coordenadas N:7.452.254,030 m e E:446.103,282 m, com azimute de **41°27'32"** e distância de **0,47** m, deste segue até o ponto **P831** definido pelas coordenadas N:7.452.254,089 m e E:446.103,335 m, com azimute de **41°54'38"** e distância de **0,08** m, deste segue até o ponto **P832** definido pelas coordenadas N:7.452.254,438 m e E:446.103,653 m, com azimute de **42°21'44"** e distância de **0,47** m, deste segue até o ponto **P833** definido pelas coordenadas N:7.452.254,496 m e E:446.103,707 m, com azimute de **42°48'50"** e distância de **0,08**

m, deste segue até o ponto **P834** definido pelas coordenadas N:7.452.254,840 m e E:446.104,031 m, com azimute de **43°15'56"** e distância de **0,47** m, deste segue até o ponto **P835** definido pelas coordenadas N:7.452.254,897 m e E:446.104,086 m, com azimute de **43°43'01"** e distância de **0,08** m, deste segue até o ponto **P836** definido pelas coordenadas N:7.452.255,236 m e E:446.104,415 m, com azimute de **44°10'07"** e distância de **0,47** m, deste segue até o ponto **P837** definido pelas coordenadas N:7.452.255,292 m e E:446.104,471 m, com azimute de **44°37'13"** e distância de **0,08** m, deste segue até o ponto **P838** definido pelas coordenadas N:7.452.255,626 m e E:446.104,805 m, com azimute de **45°04'19"** e distância de **0,47** m, deste segue até o ponto **P839** definido pelas coordenadas N:7.452.255,682 m e E:446.104,862 m, com azimute de **45°31'25"** e distância de **0,08** m, deste segue até o ponto **P840** definido pelas coordenadas N:7.452.256,010 m e E:446.105,202 m, com azimute de **45°58'31"** e distância de **0,47** m, deste segue até o ponto **P841** definido pelas coordenadas N:7.452.256,065 m e E:446.105,259 m, com azimute de **46°25'36"** e distância de **0,08** m, deste segue até o ponto **P842** definido pelas coordenadas N:7.452.256,388 m e E:446.105,604 m, com azimute de **46°52'42"** e distância de **0,47** m, deste segue até o ponto **P843** definido pelas coordenadas N:7.452.256,441 m e E:446.105,662 m, com azimute de **47°19'48"** e distância de **0,08** m, deste segue até o ponto **P844** definido pelas coordenadas N:7.452.256,759 m e E:446.106,012 m, com azimute de **47°46'54"** e distância de **0,47** m, deste segue até o ponto **P845** definido pelas coordenadas N:7.452.256,812 m e E:446.106,071 m, com azimute de **48°14'00"** e distância de **0,08** m, deste segue até o ponto **P846** definido pelas coordenadas N:7.452.257,124 m e E:446.106,426 m, com azimute de **48°41'05"** e distância de **0,47** m, deste segue até o ponto **P847** definido pelas coordenadas N:7.452.257,175 m e E:446.106,486 m, com azimute de **49°08'11"** e distância de **0,08** m, deste segue até o ponto **P848** definido pelas coordenadas N:7.452.257,482 m e E:446.106,846 m, com azimute de **49°35'17"** e distância de **0,47** m, deste segue até o ponto **P849** definido pelas coordenadas N:7.452.257,533 m e E:446.106,906 m, com azimute de **50°02'23"** e distância de **0,08** m, deste segue até o ponto **P850** definido pelas coordenadas N:7.452.257,834 m e E:446.107,271 m, com azimute de **50°29'29"** e distância de **0,47** m, deste segue até o ponto **P851** definido pelas coordenadas N:7.452.257,883 m e E:446.107,332 m, com azimute de **50°56'34"** e distância de **0,08** m, deste segue até o ponto **P852** definido pelas coordenadas N:7.452.258,178 m e E:446.107,702 m, com azimute de **51°23'40"** e distância de **0,47** m, deste segue até o ponto **P853** definido pelas coordenadas N:7.452.258,227 m e E:446.107,764 m, com azimute de **51°50'46"** e distância de **0,08** m, deste segue até o ponto **P854** definido pelas coordenadas N:7.452.258,516 m e E:446.108,138 m, com azimute de **52°17'52"** e distância de **0,47** m, deste segue até o ponto **P855** definido pelas coordenadas N:7.452.258,564 m e E:446.108,201 m, com azimute de **52°44'58"** e distância de **0,08** m, deste segue até o ponto **P856** definido pelas coordenadas N:7.452.258,847 m e E:446.108,579 m, com azimute de **53°12'03"** e distância de **0,47** m, deste segue até o ponto **P857** definido pelas coordenadas N:7.452.258,871 m e E:446.108,611 m, com azimute de **53°25'36"** e distância de **0,04** m, deste segue até o ponto **P858** definido pelas coordenadas N:7.452.260,604 m e E:446.110,966 m, com azimute de **53°39'09"** e distância de **2,92** m, deste segue até o ponto **P859** definido pelas coordenadas N:7.452.260,627 m e E:446.110,999 m, com azimute de **53°52'51"** e distância de **0,04** m, deste segue até o ponto **P860** definido pelas coordenadas N:7.452.260,908 m e E:446.111,386 m, com azimute de **54°06'33"** e distância de **0,48** m, deste segue até o ponto **P861** definido pelas coordenadas N:7.452.260,954 m e E:446.111,451 m, com azimute de **54°33'57"** e distância de **0,08** m, deste segue até o ponto **P862** definido pelas coordenadas N:7.452.261,228 m e E:446.111,843 m, com azimute de **55°01'20"** e distância de **0,48** m, deste segue até o ponto **P863** definido pelas coordenadas N:7.452.261,273 m e E:446.111,908 m, com azimute de **55°28'44"** e distância de **0,08** m, deste segue até o ponto **P864** definido pelas coordenadas N:7.452.261,541 m e E:446.112,304 m, com azimute de **55°56'08"** e distância de **0,48** m, deste segue até o ponto **P865** definido pelas coordenadas N:7.452.261,585 m e E:446.112,371 m, com azimute de **56°23'32"** e distância de **0,08** m, deste segue até o ponto **P866** definido pelas coordenadas N:7.452.261,846 m e E:446.112,771 m, com azimute de **56°50'55"** e distância de **0,48** m, deste segue até o ponto **P867** definido pelas coordenadas N:7.452.261,889 m e E:446.112,838 m, com azimute de **57°18'19"** e distância de **0,08** m, deste segue até o ponto **P868** definido pelas coordenadas N:7.452.262,145 m e E:446.113,243 m, com azimute de **57°45'43"** e distância de **0,48** m, deste segue até o ponto **P869** definido pelas coordenadas N:7.452.262,187 m e E:446.113,310 m, com

azimute de **58°13'07"** e distância de **0,08** m, deste segue até o ponto **P870** definido pelas coordenadas N:7.452.262,435 m e E:446.113,719 m, com azimute de **58°40'31"** e distância de **0,48** m, deste segue até o ponto **P871** definido pelas coordenadas N:7.452.262,476 m e E:446.113,787 m, com azimute de **59°07'54"** e distância de **0,08** m, deste segue até o ponto **P872** definido pelas coordenadas N:7.452.262,718 m e E:446.114,200 m, com azimute de **59°35'18"** e distância de **0,48** m, deste segue até o ponto **P873** definido pelas coordenadas N:7.452.262,758 m e E:446.114,269 m, com azimute de **60°02'42"** e distância de **0,08** m, deste segue até o ponto **P874** definido pelas coordenadas N:7.452.262,993 m e E:446.114,685 m, com azimute de **60°30'06"** e distância de **0,48** m, deste segue até o ponto **P875** definido pelas coordenadas N:7.452.263,032 m e E:446.114,754 m, com azimute de **60°57'29"** e distância de **0,08** m, deste segue até o ponto **P876** definido pelas coordenadas N:7.452.263,261 m e E:446.115,174 m, com azimute de **61°24'53"** e distância de **0,48** m, deste segue até o ponto **P877** definido pelas coordenadas N:7.452.263,298 m e E:446.115,245 m, com azimute de **61°52'17"** e distância de **0,08** m, deste segue até o ponto **P878** definido pelas coordenadas N:7.452.263,520 m e E:446.115,668 m, com azimute de **62°19'41"** e distância de **0,48** m, deste segue até o ponto **P879** definido pelas coordenadas N:7.452.263,557 m e E:446.115,739 m, com azimute de **62°47'04"** e distância de **0,08** m, deste segue até o ponto **P880** definido pelas coordenadas N:7.452.263,714 m e E:446.116,050 m, com azimute de **63°14'28"** e distância de **0,35** m, deste segue até o ponto **P881** definido pelas coordenadas N:7.452.263,782 m e E:446.116,119 m, com azimute de **45°25'54"** e distância de **0,10** m, deste segue até o ponto **P882** definido pelas coordenadas N:7.452.263,838 m e E:446.116,177 m, com azimute de **45°53'26"** e distância de **0,08** m, deste segue até o ponto **P883** definido pelas coordenadas N:7.452.264,169 m e E:446.116,525 m, com azimute de **46°20'59"** e distância de **0,48** m, deste segue até o ponto **P884** definido pelas coordenadas N:7.452.264,224 m e E:446.116,583 m, com azimute de **46°48'31"** e distância de **0,08** m, deste segue até o ponto **P885** definido pelas coordenadas N:7.452.264,550 m e E:446.116,936 m, com azimute de **47°16'03"** e distância de **0,48** m, deste segue até o ponto **P886** definido pelas coordenadas N:7.452.264,577 m e E:446.116,966 m, com azimute de **47°29'49"** e distância de **0,04** m, deste segue até o ponto **P887** definido pelas coordenadas N:7.452.265,466 m e E:446.117,943 m, com azimute de **47°43'35"** e distância de **1,32** m, deste segue até o ponto **P888** definido pelas coordenadas N:7.452.265,493 m e E:446.117,973 m, com azimute de **47°57'35"** e distância de **0,04** m, deste segue até o ponto **P889** definido pelas coordenadas N:7.452.265,819 m e E:446.118,338 m, com azimute de **48°11'35"** e distância de **0,49** m, deste segue até o ponto **P890** definido pelas coordenadas N:7.452.265,873 m e E:446.118,399 m, com azimute de **48°39'35"** e distância de **0,08** m, deste segue até o ponto **P891** definido pelas coordenadas N:7.452.266,165 m e E:446.118,737 m, com azimute de **49°07'36"** e distância de **0,45** m, deste segue até o ponto **P892** definido pelas coordenadas N:7.452.266,261 m e E:446.118,820 m, com azimute de **41°05'31"** e distância de **0,13** m, deste segue até o ponto **P893** definido pelas coordenadas N:7.452.266,320 m e E:446.118,872 m, com azimute de **41°32'38"** e distância de **0,08** m, deste segue até o ponto **P894** definido pelas coordenadas N:7.452.266,672 m e E:446.119,189 m, com azimute de **41°59'45"** e distância de **0,47** m, deste segue até o ponto **P895** definido pelas coordenadas N:7.452.266,730 m e E:446.119,242 m, com azimute de **42°26'53"** e distância de **0,08** m, deste segue até o ponto **P896** definido pelas coordenadas N:7.452.267,077 m e E:446.119,565 m, com azimute de **42°54'00"** e distância de **0,47** m, deste segue até o ponto **P897** definido pelas coordenadas N:7.452.267,134 m e E:446.119,619 m, com azimute de **43°21'07"** e distância de **0,08** m, deste segue até o ponto **P898** definido pelas coordenadas N:7.452.267,476 m e E:446.119,946 m, com azimute de **43°48'14"** e distância de **0,47** m, deste segue até o ponto **P899** definido pelas coordenadas N:7.452.267,504 m e E:446.119,974 m, com azimute de **44°01'48"** e distância de **0,04** m, deste segue até o ponto **P900** definido pelas coordenadas N:7.452.269,237 m e E:446.121,662 m, com azimute de **44°15'21"** e distância de **2,42** m, deste segue até o ponto **P901** definido pelas coordenadas N:7.452.269,265 m e E:446.121,690 m, com azimute de **44°28'46"** e distância de **0,04** m, deste segue até o ponto **P902** definido pelas coordenadas N:7.452.269,598 m e E:446.122,019 m, com azimute de **44°42'11"** e distância de **0,47** m, deste segue até o ponto **P903** definido pelas coordenadas N:7.452.269,653 m e E:446.122,075 m, com azimute de **45°09'01"** e distância de **0,08** m, deste segue até o ponto **P904** definido pelas coordenadas N:7.452.269,981 m e E:446.122,409 m, com azimute de **45°35'51"** e distância de **0,47** m, deste segue até o ponto **P905** definido pelas coordenadas

N:7.452.270,035 m e E:446.122,465 m, com azimute de **46°02'41"** e distância de **0,08** m, deste segue até o ponto **P906** definido pelas coordenadas N:7.452.270,357 m e E:446.122,805 m, com azimute de **46°29'31"** e distância de **0,47** m, deste segue até o ponto **P907** definido pelas coordenadas N:7.452.270,410 m e E:446.122,862 m, com azimute de **46°56'21"** e distância de **0,08** m, deste segue até o ponto **P908** definido pelas coordenadas N:7.452.270,727 m e E:446.123,207 m, com azimute de **47°23'10"** e distância de **0,47** m, deste segue até o ponto **P909** definido pelas coordenadas N:7.452.270,780 m e E:446.123,264 m, com azimute de **47°50'00"** e distância de **0,08** m, deste segue até o ponto **P910** definido pelas coordenadas N:7.452.271,091 m e E:446.123,614 m, com azimute de **48°16'50"** e distância de **0,47** m, deste segue até o ponto **P911** definido pelas coordenadas N:7.452.271,143 m e E:446.123,673 m, com azimute de **48°43'40"** e distância de **0,08** m, deste segue até o ponto **P912** definido pelas coordenadas N:7.452.271,449 m e E:446.124,027 m, com azimute de **49°10'30"** e distância de **0,47** m, deste segue até o ponto **P913** definido pelas coordenadas N:7.452.271,500 m e E:446.124,086 m, com azimute de **49°37'20"** e distância de **0,08** m, deste segue até o ponto **P914** definido pelas coordenadas N:7.452.271,800 m e E:446.124,446 m, com azimute de **50°04'10"** e distância de **0,47** m, deste segue até o ponto **P915** definido pelas coordenadas N:7.452.271,850 m e E:446.124,506 m, com azimute de **50°30'59"** e distância de **0,08** m, deste segue até o ponto **P916** definido pelas coordenadas N:7.452.272,145 m e E:446.124,869 m, com azimute de **50°57'49"** e distância de **0,47** m, deste segue até o ponto **P917** definido pelas coordenadas N:7.452.272,193 m e E:446.124,930 m, com azimute de **51°24'39"** e distância de **0,08** m, deste segue até o ponto **P918** definido pelas coordenadas N:7.452.272,483 m e E:446.125,299 m, com azimute de **51°51'29"** e distância de **0,47** m, deste segue até o ponto **P919** definido pelas coordenadas N:7.452.272,530 m e E:446.125,361 m, com azimute de **52°18'19"** e distância de **0,08** m, deste segue até o ponto **P920** definido pelas coordenadas N:7.452.272,814 m e E:446.125,733 m, com azimute de **52°45'09"** e distância de **0,47** m, deste segue até o ponto **P921** definido pelas coordenadas N:7.452.272,861 m e E:446.125,796 m, com azimute de **53°11'59"** e distância de **0,08** m, deste segue até o ponto **P922** definido pelas coordenadas N:7.452.273,138 m e E:446.126,173 m, com azimute de **53°38'48"** e distância de **0,47** m, deste segue até o ponto **P923** definido pelas coordenadas N:7.452.273,184 m e E:446.126,236 m, com azimute de **54°05'38"** e distância de **0,08** m, deste segue até o ponto **P924** definido pelas coordenadas N:7.452.273,456 m e E:446.126,618 m, com azimute de **54°32'28"** e distância de **0,47** m, deste segue até o ponto **P925** definido pelas coordenadas N:7.452.273,500 m e E:446.126,682 m, com azimute de **54°59'18"** e distância de **0,08** m, deste segue até o ponto **P926** definido pelas coordenadas N:7.452.273,766 m e E:446.127,067 m, com azimute de **55°26'08"** e distância de **0,47** m, deste segue até o ponto **P927** definido pelas coordenadas N:7.452.273,810 m e E:446.127,132 m, com azimute de **55°52'58"** e distância de **0,08** m, deste segue até o ponto **P928** definido pelas coordenadas N:7.452.274,069 m e E:446.127,521 m, com azimute de **56°19'48"** e distância de **0,47** m, deste segue até o ponto **P929** definido pelas coordenadas N:7.452.274,112 m e E:446.127,587 m, com azimute de **56°46'37"** e distância de **0,08** m, deste segue até o ponto **P930** definido pelas coordenadas N:7.452.274,175 m e E:446.127,684 m, com azimute de **57°13'27"** e distância de **0,12** m, deste segue até o ponto **P931** definido pelas coordenadas N:7.452.274,257 m e E:446.127,750 m, com azimute de **38°36'48"** e distância de **0,11** m, deste segue até o ponto **P932** definido pelas coordenadas N:7.452.274,318 m e E:446.127,799 m, com azimute de **39°03'35"** e distância de **0,08** m, deste segue até o ponto **P933** definido pelas coordenadas N:7.452.274,679 m e E:446.128,097 m, com azimute de **39°30'22"** e distância de **0,47** m, deste segue até o ponto **P934** definido pelas coordenadas N:7.452.274,738 m e E:446.128,147 m, com azimute de **39°57'09"** e distância de **0,08** m, deste segue até o ponto **P935** definido pelas coordenadas N:7.452.275,094 m e E:446.128,450 m, com azimute de **40°23'56"** e distância de **0,47** m, deste segue até o ponto **P936** definido pelas coordenadas N:7.452.275,153 m e E:446.128,501 m, com azimute de **40°50'43"** e distância de **0,08** m, deste segue até o ponto **P937** definido pelas coordenadas N:7.452.275,504 m e E:446.128,809 m, com azimute de **41°17'30"** e distância de **0,47** m, deste segue até o ponto **P938** definido pelas coordenadas N:7.452.275,563 m e E:446.128,861 m, com azimute de **41°44'17"** e distância de **0,08** m, deste segue até o ponto **P939** definido pelas coordenadas N:7.452.275,909 m e E:446.129,175 m, com azimute de **42°11'04"** e distância de **0,47** m, deste segue até o ponto **P940** definido pelas coordenadas N:7.452.275,966 m e E:446.129,228 m, com azimute de **42°37'51"** e distância de **0,08** m, deste segue até o

ponto **P941** definido pelas coordenadas N:7.452.276,308 m e E:446.129,547 m, com azimute de **43°04'38"** e distância de **0,47** m, deste segue até o ponto **P942** definido pelas coordenadas N:7.452.276,364 m e E:446.129,600 m, com azimute de **43°31'25"** e distância de **0,08** m, deste segue até o ponto **P943** definido pelas coordenadas N:7.452.276,701 m e E:446.129,925 m, com azimute de **43°58'12"** e distância de **0,47** m, deste segue até o ponto **P944** definido pelas coordenadas N:7.452.276,756 m e E:446.129,980 m, com azimute de **44°24'59"** e distância de **0,08** m, deste segue até o ponto **P945** definido pelas coordenadas N:7.452.277,088 m e E:446.130,309 m, com azimute de **44°51'46"** e distância de **0,47** m, deste segue até o ponto **P946** definido pelas coordenadas N:7.452.277,142 m e E:446.130,365 m, com azimute de **45°18'33"** e distância de **0,08** m, deste segue até o ponto **P947** definido pelas coordenadas N:7.452.277,469 m e E:446.130,700 m, com azimute de **45°45'20"** e distância de **0,47** m, deste segue até o ponto **P948** definido pelas coordenadas N:7.452.277,522 m e E:446.130,756 m, com azimute de **46°12'07"** e distância de **0,08** m, deste segue até o ponto **P949** definido pelas coordenadas N:7.452.277,843 m e E:446.131,096 m, com azimute de **46°38'54"** e distância de **0,47** m, deste segue até o ponto **P950** definido pelas coordenadas N:7.452.277,896 m e E:446.131,153 m, com azimute de **47°05'41"** e distância de **0,08** m, deste segue até o ponto **P951** definido pelas coordenadas N:7.452.278,212 m e E:446.131,498 m, com azimute de **47°32'28"** e distância de **0,47** m, deste segue até o ponto **P952** definido pelas coordenadas N:7.452.278,264 m e E:446.131,555 m, com azimute de **47°59'15"** e distância de **0,08** m, deste segue até o ponto **P953** definido pelas coordenadas N:7.452.278,574 m e E:446.131,905 m, com azimute de **48°26'02"** e distância de **0,47** m, deste segue até o ponto **P954** definido pelas coordenadas N:7.452.278,625 m e E:446.131,964 m, com azimute de **48°52'49"** e distância de **0,08** m, deste segue até o ponto **P955** definido pelas coordenadas N:7.452.278,930 m e E:446.132,318 m, com azimute de **49°19'36"** e distância de **0,47** m, deste segue até o ponto **P956** definido pelas coordenadas N:7.452.278,980 m e E:446.132,378 m, com azimute de **49°46'23"** e distância de **0,08** m, deste segue até o ponto **P957** definido pelas coordenadas N:7.452.279,280 m e E:446.132,737 m, com azimute de **50°13'10"** e distância de **0,47** m, deste segue até o ponto **P958** definido pelas coordenadas N:7.452.279,329 m e E:446.132,797 m, com azimute de **50°39'57"** e distância de **0,08** m, deste segue até o ponto **P959** definido pelas coordenadas N:7.452.279,622 m e E:446.133,161 m, com azimute de **51°06'44"** e distância de **0,47** m, deste segue até o ponto **P960** definido pelas coordenadas N:7.452.279,671 m e E:446.133,222 m, com azimute de **51°33'31"** e distância de **0,08** m, deste segue até o ponto **P961** definido pelas coordenadas N:7.452.279,959 m e E:446.133,591 m, com azimute de **52°00'18"** e distância de **0,47** m, deste segue até o ponto **P962** definido pelas coordenadas N:7.452.280,006 m e E:446.133,652 m, com azimute de **52°27'05"** e distância de **0,08** m, deste segue até o ponto **P963** definido pelas coordenadas N:7.452.280,288 m e E:446.134,025 m, com azimute de **52°53'52"** e distância de **0,47** m, deste segue até o ponto **P964** definido pelas coordenadas N:7.452.280,335 m e E:446.134,088 m, com azimute de **53°20'39"** e distância de **0,08** m, deste segue até o ponto **P965** definido pelas coordenadas N:7.452.280,611 m e E:446.134,465 m, com azimute de **53°47'26"** e distância de **0,47** m, deste segue até o ponto **P966** definido pelas coordenadas N:7.452.280,656 m e E:446.134,528 m, com azimute de **54°14'13"** e distância de **0,08** m, deste segue até o ponto **P967** definido pelas coordenadas N:7.452.280,926 m e E:446.134,910 m, com azimute de **54°41'00"** e distância de **0,47** m, deste segue até o ponto **P968** definido pelas coordenadas N:7.452.280,971 m e E:446.134,974 m, com azimute de **55°07'47"** e distância de **0,08** m, deste segue até o ponto **P969** definido pelas coordenadas N:7.452.281,235 m e E:446.135,359 m, com azimute de **55°34'34"** e distância de **0,47** m, deste segue até o ponto **P970** definido pelas coordenadas N:7.452.281,279 m e E:446.135,424 m, com azimute de **56°01'21"** e distância de **0,08** m, deste segue até o ponto **P971** definido pelas coordenadas N:7.452.281,537 m e E:446.135,813 m, com azimute de **56°28'08"** e distância de **0,47** m, deste segue até o ponto **P972** definido pelas coordenadas N:7.452.281,580 m e E:446.135,879 m, com azimute de **56°54'56"** e distância de **0,08** m, deste segue até o ponto **P973** definido pelas coordenadas N:7.452.281,832 m e E:446.136,272 m, com azimute de **57°21'43"** e distância de **0,47** m, deste segue até o ponto **P974** definido pelas coordenadas N:7.452.281,873 m e E:446.136,338 m, com azimute de **57°48'30"** e distância de **0,08** m, deste segue até o ponto **P975** definido pelas coordenadas N:7.452.282,119 m e E:446.136,736 m, com azimute de **58°15'17"** e distância de **0,47** m, deste segue até o ponto **P976** definido pelas coordenadas N:7.452.282,160 m e E:446.136,802 m, com azimute de **58°42'04"**

e distância de **0,08 m**, deste segue até o ponto **P977** definido pelas coordenadas N:**7.452.282,399 m** e E:**446.137,204 m**, com azimute de **59°08'51"** e distância de **0,47 m**, deste segue até o ponto **P978** definido pelas coordenadas N:**7.452.282,439 m** e E:**446.137,271 m**, com azimute de **59°35'38"** e distância de **0,08 m**, deste segue até o ponto **P979** definido pelas coordenadas N:**7.452.282,672 m** e E:**446.137,676 m**, com azimute de **60°02'25"** e distância de **0,47 m**, deste segue até o ponto **P980** definido pelas coordenadas N:**7.452.282,711 m** e E:**446.137,744 m**, com azimute de **60°29'12"** e distância de **0,08 m**, deste segue até o ponto **P981** definido pelas coordenadas N:**7.452.282,938 m** e E:**446.138,152 m**, com azimute de **60°55'59"** e distância de **0,47 m**, deste segue até o ponto **P982** definido pelas coordenadas N:**7.452.282,975 m** e E:**446.138,221 m**, com azimute de **61°22'46"** e distância de **0,08 m**, deste segue até o ponto **P983** definido pelas coordenadas N:**7.452.283,162 m** e E:**446.138,570 m**, com azimute de **61°49'33"** e distância de **0,40 m**, deste segue até o ponto **P984** definido pelas coordenadas N:**7.452.283,219 m** e E:**446.138,639 m**, com azimute de **50°16'58"** e distância de **0,09 m**, deste segue até o ponto **P985** definido pelas coordenadas N:**7.452.283,270 m** e E:**446.138,701 m**, com azimute de **50°44'36"** e distância de **0,08 m**, deste segue até o ponto **P986** definido pelas coordenadas N:**7.452.283,573 m** e E:**446.139,077 m**, com azimute de **51°12'15"** e distância de **0,48 m**, deste segue até o ponto **P987** definido pelas coordenadas N:**7.452.283,622 m** e E:**446.139,140 m**, com azimute de **51°39'53"** e distância de **0,08 m**, deste segue até o ponto **P988** definido pelas coordenadas N:**7.452.283,919 m** e E:**446.139,521 m**, com azimute de **52°07'32"** e distância de **0,48 m**, deste segue até o ponto **P989** definido pelas coordenadas N:**7.452.283,967 m** e E:**446.139,585 m**, com azimute de **52°35'10"** e distância de **0,08 m**, deste segue até o ponto **P990** definido pelas coordenadas N:**7.452.284,257 m** e E:**446.139,970 m**, com azimute de **53°02'49"** e distância de **0,48 m**, deste segue até o ponto **P991** definido pelas coordenadas N:**7.452.284,266 m** e E:**446.139,982 m**, com azimute de **53°30'27"** e distância de **0,01 m**, deste segue até o ponto **P992** definido pelas coordenadas N:**7.452.284,381 m** e E:**446.140,093 m**, com azimute de **44°03'16"** e distância de **0,16 m**, deste segue até o ponto **P993** definido pelas coordenadas N:**7.452.284,437 m** e E:**446.140,148 m**, com azimute de **44°30'04"** e distância de **0,08 m**, deste segue até o ponto **P994** definido pelas coordenadas N:**7.452.284,768 m** e E:**446.140,478 m**, com azimute de **44°56'53"** e distância de **0,47 m**, deste segue até o ponto **P995** definido pelas coordenadas N:**7.452.284,823 m** e E:**446.140,534 m**, com azimute de **45°23'42"** e distância de **0,08 m**, deste segue até o ponto **P996** definido pelas coordenadas N:**7.452.285,149 m** e E:**446.140,870 m**, com azimute de **45°50'30"** e distância de **0,47 m**, deste segue até o ponto **P997** definido pelas coordenadas N:**7.452.285,202 m** e E:**446.140,926 m**, com azimute de **46°17'19"** e distância de **0,08 m**, deste segue até o ponto **P998** definido pelas coordenadas N:**7.452.285,523 m** e E:**446.141,267 m**, com azimute de **46°44'08"** e distância de **0,47 m**, deste segue até o ponto **P999** definido pelas coordenadas N:**7.452.285,576 m** e E:**446.141,324 m**, com azimute de **47°10'56"** e distância de **0,08 m**, deste segue até o ponto **P1000** definido pelas coordenadas N:**7.452.285,892 m** e E:**446.141,670 m**, com azimute de **47°37'45"** e distância de **0,47 m**, deste segue até o ponto **P1001** definido pelas coordenadas N:**7.452.285,944 m** e E:**446.141,728 m**, com azimute de **48°04'34"** e distância de **0,08 m**, deste segue até o ponto **P1002** definido pelas coordenadas N:**7.452.286,254 m** e E:**446.142,078 m**, com azimute de **48°31'22"** e distância de **0,47 m**, deste segue até o ponto **P1003** definido pelas coordenadas N:**7.452.286,305 m** e E:**446.142,137 m**, com azimute de **48°58'11"** e distância de **0,08 m**, deste segue até o ponto **P1004** definido pelas coordenadas N:**7.452.286,609 m** e E:**446.142,493 m**, com azimute de **49°25'00"** e distância de **0,47 m**, deste segue até o ponto **P1005** definido pelas coordenadas N:**7.452.286,659 m** e E:**446.142,552 m**, com azimute de **49°51'48"** e distância de **0,08 m**, deste segue até o ponto **P1006** definido pelas coordenadas N:**7.452.286,958 m** e E:**446.142,912 m**, com azimute de **50°18'37"** e distância de **0,47 m**, deste segue até o ponto **P1007** definido pelas coordenadas N:**7.452.287,008 m** e E:**446.142,973 m**, com azimute de **50°45'25"** e distância de **0,08 m**, deste segue até o ponto **P1008** definido pelas coordenadas N:**7.452.287,301 m** e E:**446.143,337 m**, com azimute de **51°12'14"** e distância de **0,47 m**, deste segue até o ponto **P1009** definido pelas coordenadas N:**7.452.287,349 m** e E:**446.143,399 m**, com azimute de **51°39'03"** e distância de **0,08 m**, deste segue até o ponto **P1010** definido pelas coordenadas N:**7.452.287,637 m** e E:**446.143,768 m**, com azimute de **52°05'51"** e distância de **0,47 m**, deste segue até o ponto **P1011** definido pelas coordenadas N:**7.452.287,684 m** e E:**446.143,830 m**, com azimute de **52°32'40"** e distância de **0,08 m**, deste segue até o ponto **P1012** definido pelas coordenadas N:**7.452.287,966 m** e

E:446.144,203 m, com azimute de **52°59'29"** e distância de **0,47** m, deste segue até o ponto **P1013** definido pelas coordenadas N:7.452.288,012 m e E:446.144,266 m, com azimute de **53°26'17"** e distância de **0,08** m, deste segue até o ponto **P1014** definido pelas coordenadas N:7.452.288,288 m e E:446.144,644 m, com azimute de **53°53'06"** e distância de **0,47** m, deste segue até o ponto **P1015** definido pelas coordenadas N:7.452.288,333 m e E:446.144,707 m, com azimute de **54°19'55"** e distância de **0,08** m, deste segue até o ponto **P1016** definido pelas coordenadas N:7.452.288,603 m e E:446.145,090 m, com azimute de **54°46'43"** e distância de **0,47** m, deste segue até o ponto **P1017** definido pelas coordenadas N:7.452.288,648 m e E:446.145,154 m, com azimute de **55°13'32"** e distância de **0,08** m, deste segue até o ponto **P1018** definido pelas coordenadas N:7.452.288,912 m e E:446.145,540 m, com azimute de **55°40'20"** e distância de **0,47** m, deste segue até o ponto **P1019** definido pelas coordenadas N:7.452.288,955 m e E:446.145,605 m, com azimute de **56°07'09"** e distância de **0,08** m, deste segue até o ponto **P1020** definido pelas coordenadas N:7.452.288,968 m e E:446.145,624 m, com azimute de **56°33'58"** e distância de **0,02** m, deste segue até o ponto **P1021** definido pelas coordenadas N:7.452.289,110 m e E:446.145,745 m, com azimute de **40°32'17"** e distância de **0,19** m, deste segue até o ponto **P1022** definido pelas coordenadas N:7.452.289,167 m e E:446.145,795 m, com azimute de **40°58'39"** e distância de **0,08** m, deste segue até o ponto **P1023** definido pelas coordenadas N:7.452.289,512 m e E:446.146,100 m, com azimute de **41°25'00"** e distância de **0,46** m, deste segue até o ponto **P1024** definido pelas coordenadas N:7.452.289,569 m e E:446.146,151 m, com azimute de **41°51'21"** e distância de **0,08** m, deste segue até o ponto **P1025** definido pelas coordenadas N:7.452.289,910 m e E:446.146,460 m, com azimute de **42°17'42"** e distância de **0,46** m, deste segue até o ponto **P1026** definido pelas coordenadas N:7.452.289,966 m e E:446.146,512 m, com azimute de **42°44'03"** e distância de **0,08** m, deste segue até o ponto **P1027** definido pelas coordenadas N:7.452.290,301 m e E:446.146,827 m, com azimute de **43°10'25"** e distância de **0,46** m, deste segue até o ponto **P1028** definido pelas coordenadas N:7.452.290,357 m e E:446.146,880 m, com azimute de **43°36'46"** e distância de **0,08** m, deste segue até o ponto **P1029** definido pelas coordenadas N:7.452.290,687 m e E:446.147,200 m, com azimute de **44°03'07"** e distância de **0,46** m, deste segue até o ponto **P1030** definido pelas coordenadas N:7.452.290,742 m e E:446.147,253 m, com azimute de **44°29'28"** e distância de **0,08** m, deste segue até o ponto **P1031** definido pelas coordenadas N:7.452.291,068 m e E:446.147,578 m, com azimute de **44°55'50"** e distância de **0,46** m, deste segue até o ponto **P1032** definido pelas coordenadas N:7.452.291,095 m e E:446.147,605 m, com azimute de **45°09'00"** e distância de **0,04** m, deste segue até o ponto **P1033** definido pelas coordenadas N:7.452.294,517 m e E:446.151,072 m, com azimute de **45°22'11"** e distância de **4,87** m, deste segue até o ponto **P1034** definido pelas coordenadas N:7.452.294,553 m e E:446.151,109 m, com azimute de **45°40'04"** e distância de **0,05** m, deste segue até o ponto **P1035** definido pelas coordenadas N:7.452.294,987 m e E:446.151,558 m, com azimute de **45°57'57"** e distância de **0,62** m, deste segue até o ponto **P1036** definido pelas coordenadas N:7.452.295,023 m e E:446.151,595 m, com azimute de **46°15'51"** e distância de **0,05** m, deste segue até o ponto **P1037** definido pelas coordenadas N:7.452.298,734 m e E:446.155,515 m, com azimute de **46°33'44"** e distância de **5,40** m, deste segue até o ponto **P1038** definido pelas coordenadas N:7.452.299,235 m e E:446.155,874 m, com azimute de **35°37'07"** e distância de **0,62** m, deste segue até o ponto **P1039** definido pelas coordenadas N:7.452.299,267 m e E:446.155,896 m, com azimute de **35°50'26"** e distância de **0,04** m, deste segue até o ponto **P1040** definido pelas coordenadas N:7.452.299,643 m e E:446.156,170 m, com azimute de **36°03'46"** e distância de **0,47** m, deste segue até o ponto **P1041** definido pelas coordenadas N:7.452.299,705 m e E:446.156,216 m, com azimute de **36°30'26"** e distância de **0,08** m, deste segue até o ponto **P1042** definido pelas coordenadas N:7.452.300,077 m e E:446.156,496 m, com azimute de **36°57'05"** e distância de **0,47** m, deste segue até o ponto **P1043** definido pelas coordenadas N:7.452.300,139 m e E:446.156,543 m, com azimute de **37°23'45"** e distância de **0,08** m, deste segue até o ponto **P1044** definido pelas coordenadas N:7.452.300,506 m e E:446.156,829 m, com azimute de **37°50'24"** e distância de **0,47** m, deste segue até o ponto **P1045** definido pelas coordenadas N:7.452.300,567 m e E:446.156,877 m, com azimute de **38°17'04"** e distância de **0,08** m, deste segue até o ponto **P1046** definido pelas coordenadas N:7.452.300,930 m e E:446.157,168 m, com azimute de **38°43'44"** e distância de **0,47** m, deste segue até o ponto **P1047** definido pelas coordenadas N:7.452.300,990 m e E:446.157,217 m, com azimute de **39°10'23"** e distância de **0,08** m, deste segue até o ponto **P1048** definido

pelas coordenadas N:7.452.301,349 m e E:446.157,514 m, com azimute de **39°37'03"** e distância de **0,47** m, deste segue até o ponto **P1049** definido pelas coordenadas N:7.452.301,408 m e E:446.157,563 m, com azimute de **40°03'42"** e distância de **0,08** m, deste segue até o ponto **P1050** definido pelas coordenadas N:7.452.301,762 m e E:446.157,866 m, com azimute de **40°30'22"** e distância de **0,47** m, deste segue até o ponto **P1051** definido pelas coordenadas N:7.452.301,820 m e E:446.157,917 m, com azimute de **40°57'02"** e distância de **0,08** m, deste segue até o ponto **P1052** definido pelas coordenadas N:7.452.302,169 m e E:446.158,224 m, com azimute de **41°23'41"** e distância de **0,47** m, deste segue até o ponto **P1053** definido pelas coordenadas N:7.452.302,227 m e E:446.158,276 m, com azimute de **41°50'21"** e distância de **0,08** m, deste segue até o ponto **P1054** definido pelas coordenadas N:7.452.302,571 m e E:446.158,589 m, com azimute de **42°17'00"** e distância de **0,47** m, deste segue até o ponto **P1055** definido pelas coordenadas N:7.452.302,628 m e E:446.158,642 m, com azimute de **42°43'40"** e distância de **0,08** m, deste segue até o ponto **P1056** definido pelas coordenadas N:7.452.302,968 m e E:446.158,960 m, com azimute de **43°10'19"** e distância de **0,47** m, deste segue até o ponto **P1057** definido pelas coordenadas N:7.452.303,024 m e E:446.159,013 m, com azimute de **43°36'59"** e distância de **0,08** m, deste segue até o ponto **P1058** definido pelas coordenadas N:7.452.303,358 m e E:446.159,337 m, com azimute de **44°03'39"** e distância de **0,47** m, deste segue até o ponto **P1059** definido pelas coordenadas N:7.452.303,414 m e E:446.159,391 m, com azimute de **44°30'18"** e distância de **0,08** m, deste segue até o ponto **P1060** definido pelas coordenadas N:7.452.303,743 m e E:446.159,720 m, com azimute de **44°56'58"** e distância de **0,47** m, deste segue até o ponto **P1061** definido pelas coordenadas N:7.452.303,797 m e E:446.159,775 m, com azimute de **45°23'37"** e distância de **0,08** m, deste segue até o ponto **P1062** definido pelas coordenadas N:7.452.304,121 m e E:446.160,109 m, com azimute de **45°50'17"** e distância de **0,47** m, deste segue até o ponto **P1063** definido pelas coordenadas N:7.452.304,175 m e E:446.160,165 m, com azimute de **46°16'57"** e distância de **0,08** m, deste segue até o ponto **P1064** definido pelas coordenadas N:7.452.304,494 m e E:446.160,504 m, com azimute de **46°43'36"** e distância de **0,47** m, deste segue até o ponto **P1065** definido pelas coordenadas N:7.452.304,547 m e E:446.160,561 m, com azimute de **47°10'16"** e distância de **0,08** m, deste segue até o ponto **P1066** definido pelas coordenadas N:7.452.304,860 m e E:446.160,904 m, com azimute de **47°36'55"** e distância de **0,47** m, deste segue até o ponto **P1067** definido pelas coordenadas N:7.452.304,912 m e E:446.160,962 m, com azimute de **48°03'35"** e distância de **0,08** m, deste segue até o ponto **P1068** definido pelas coordenadas N:7.452.305,221 m e E:446.161,311 m, com azimute de **48°30'14"** e distância de **0,47** m, deste segue até o ponto **P1069** definido pelas coordenadas N:7.452.305,271 m e E:446.161,369 m, com azimute de **48°56'54"** e distância de **0,08** m, deste segue até o ponto **P1070** definido pelas coordenadas N:7.452.305,574 m e E:446.161,722 m, com azimute de **49°23'34"** e distância de **0,47** m, deste segue até o ponto **P1071** definido pelas coordenadas N:7.452.305,624 m e E:446.161,782 m, com azimute de **49°50'13"** e distância de **0,08** m, deste segue até o ponto **P1072** definido pelas coordenadas N:7.452.305,922 m e E:446.162,140 m, com azimute de **50°16'53"** e distância de **0,47** m, deste segue até o ponto **P1073** definido pelas coordenadas N:7.452.305,971 m e E:446.162,200 m, com azimute de **50°43'32"** e distância de **0,08** m, deste segue até o ponto **P1074** definido pelas coordenadas N:7.452.306,262 m e E:446.162,562 m, com azimute de **51°10'12"** e distância de **0,47** m, deste segue até o ponto **P1075** definido pelas coordenadas N:7.452.306,311 m e E:446.162,623 m, com azimute de **51°36'52"** e distância de **0,08** m, deste segue até o ponto **P1076** definido pelas coordenadas N:7.452.306,597 m e E:446.162,990 m, com azimute de **52°03'31"** e distância de **0,47** m, deste segue até o ponto **P1077** definido pelas coordenadas N:7.452.306,644 m e E:446.163,051 m, com azimute de **52°30'11"** e distância de **0,08** m, deste segue até o ponto **P1078** definido pelas coordenadas N:7.452.306,924 m e E:446.163,423 m, com azimute de **52°56'50"** e distância de **0,47** m, deste segue até o ponto **P1079** definido pelas coordenadas N:7.452.306,971 m e E:446.163,485 m, com azimute de **53°23'30"** e distância de **0,08** m, deste segue até o ponto **P1080** definido pelas coordenadas N:7.452.307,245 m e E:446.163,861 m, com azimute de **53°50'09"** e distância de **0,47** m, deste segue até o ponto **P1081** definido pelas coordenadas N:7.452.307,290 m e E:446.163,924 m, com azimute de **54°16'49"** e distância de **0,08** m, deste segue até o ponto **P1082** definido pelas coordenadas N:7.452.307,559 m e E:446.164,303 m, com azimute de **54°43'29"** e distância de **0,47** m, deste segue até o ponto **P1083** definido pelas coordenadas N:7.452.307,603 m e E:446.164,367 m, com azimute de **55°10'08"** e distância de **0,08**

m, deste segue até o ponto **P1084** definido pelas coordenadas N:7.452.307,866 m e E:446.164,751 m, com azimute de **55°36'48"** e distância de **0,47** m, deste segue até o ponto **P1085** definido pelas coordenadas N:7.452.307,909 m e E:446.164,815 m, com azimute de **56°03'27"** e distância de **0,08** m, deste segue até o ponto **P1086** definido pelas coordenadas N:7.452.308,166 m e E:446.165,203 m, com azimute de **56°30'07"** e distância de **0,47** m, deste segue até o ponto **P1087** definido pelas coordenadas N:7.452.308,209 m e E:446.165,268 m, com azimute de **56°56'47"** e distância de **0,08** m, deste segue até o ponto **P1088** definido pelas coordenadas N:7.452.308,459 m e E:446.165,660 m, com azimute de **57°23'26"** e distância de **0,47** m, deste segue até o ponto **P1089** definido pelas coordenadas N:7.452.308,501 m e E:446.165,726 m, com azimute de **57°50'06"** e distância de **0,08** m, deste segue até o ponto **P1090** definido pelas coordenadas N:7.452.308,745 m e E:446.166,122 m, com azimute de **58°16'45"** e distância de **0,47** m, deste segue até o ponto **P1091** definido pelas coordenadas N:7.452.308,785 m e E:446.166,188 m, com azimute de **58°43'25"** e distância de **0,08** m, deste segue até o ponto **P1092** definido pelas coordenadas N:7.452.309,024 m e E:446.166,588 m, com azimute de **59°10'04"** e distância de **0,47** m, deste segue até o ponto **P1093** definido pelas coordenadas N:7.452.309,063 m e E:446.166,654 m, com azimute de **59°36'44"** e distância de **0,08** m, deste segue até o ponto **P1094** definido pelas coordenadas N:7.452.309,295 m e E:446.167,058 m, com azimute de **60°03'24"** e distância de **0,47** m, deste segue até o ponto **P1095** definido pelas coordenadas N:7.452.309,334 m e E:446.167,125 m, com azimute de **60°30'03"** e distância de **0,08** m, deste segue até o ponto **P1096** definido pelas coordenadas N:7.452.309,560 m e E:446.167,532 m, com azimute de **60°56'43"** e distância de **0,47** m, deste segue até o ponto **P1097** definido pelas coordenadas N:7.452.309,578 m e E:446.167,566 m, com azimute de **61°10'03"** e distância de **0,04** m, deste segue até o ponto **P1098** definido pelas coordenadas N:7.452.310,077 m e E:446.168,481 m, com azimute de **61°23'22"** e distância de **1,04** m, deste segue até o ponto **P1099** definido pelas coordenadas N:7.452.312,616 m e E:446.171,419 m, com azimute de **49°10'23"** e distância de **3,88** m, deste segue até o ponto **P1100** definido pelas coordenadas N:7.452.317,361 m e E:446.176,818 m, com azimute de **48°41'20"** e distância de **7,19** m, deste segue até o ponto **P1101** definido pelas coordenadas N:7.452.317,393 m e E:446.176,841 m, com azimute de **35°01'46"** e distância de **0,04** m, deste segue até o ponto **P1102** definido pelas coordenadas N:7.452.317,768 m e E:446.177,108 m, com azimute de **35°28'08"** e distância de **0,46** m, deste segue até o ponto **P1103** definido pelas coordenadas N:7.452.317,830 m e E:446.177,153 m, com azimute de **35°54'30"** e distância de **0,08** m, deste segue até o ponto **P1104** definido pelas coordenadas N:7.452.318,200 m e E:446.177,425 m, com azimute de **36°20'51"** e distância de **0,46** m, deste segue até o ponto **P1105** definido pelas coordenadas N:7.452.318,262 m e E:446.177,471 m, com azimute de **36°47'13"** e distância de **0,08** m, deste segue até o ponto **P1106** definido pelas coordenadas N:7.452.318,628 m e E:446.177,750 m, com azimute de **37°13'35"** e distância de **0,46** m, deste segue até o ponto **P1107** definido pelas coordenadas N:7.452.318,659 m e E:446.177,773 m, com azimute de **37°26'45"** e distância de **0,04** m, deste segue até o ponto **P1108** definido pelas coordenadas N:7.452.321,192 m e E:446.179,728 m, com azimute de **37°39'56"** e distância de **3,20** m, deste segue até o ponto **P1109** definido pelas coordenadas N:7.452.321,222 m e E:446.179,752 m, com azimute de **37°53'22"** e distância de **0,04** m, deste segue até o ponto **P1110** definido pelas coordenadas N:7.452.321,591 m e E:446.180,042 m, com azimute de **38°06'48"** e distância de **0,47** m, deste segue até o ponto **P1111** definido pelas coordenadas N:7.452.321,652 m e E:446.180,090 m, com azimute de **38°33'40"** e distância de **0,08** m, deste segue até o ponto **P1112** definido pelas coordenadas N:7.452.322,017 m e E:446.180,385 m, com azimute de **39°00'32"** e distância de **0,47** m, deste segue até o ponto **P1113** definido pelas coordenadas N:7.452.322,077 m e E:446.180,435 m, com azimute de **39°27'24"** e distância de **0,08** m, deste segue até o ponto **P1114** definido pelas coordenadas N:7.452.322,437 m e E:446.180,736 m, com azimute de **39°54'16"** e distância de **0,47** m, deste segue até o ponto **P1115** definido pelas coordenadas N:7.452.322,496 m e E:446.180,786 m, com azimute de **40°21'08"** e distância de **0,08** m, deste segue até o ponto **P1116** definido pelas coordenadas N:7.452.322,851 m e E:446.181,093 m, com azimute de **40°47'59"** e distância de **0,47** m, deste segue até o ponto **P1117** definido pelas coordenadas N:7.452.322,910 m e E:446.181,144 m, com azimute de **41°14'51"** e distância de **0,08** m, deste segue até o ponto **P1118** definido pelas coordenadas N:7.452.323,260 m e E:446.181,456 m, com azimute de **41°41'43"** e distância de **0,47** m, deste segue até o ponto **P1119** definido pelas coordenadas N:7.452.323,318 m e E:446.181,509 m, com

azimute de **42°08'35"** e distância de **0,08** m, deste segue até o ponto **P1120** definido pelas coordenadas N:**7.452.323,663** m e E:**446.181,826** m, com azimute de **42°35'27"** e distância de **0,47** m, deste segue até o ponto **P1121** definido pelas coordenadas N:**7.452.323,720** m e E:**446.181,879** m, com azimute de **43°02'19"** e distância de **0,08** m, deste segue até o ponto **P1122** definido pelas coordenadas N:**7.452.324,061** m e E:**446.182,202** m, com azimute de **43°29'11"** e distância de **0,47** m, deste segue até o ponto **P1123** definido pelas coordenadas N:**7.452.324,117** m e E:**446.182,256** m, com azimute de **43°56'03"** e distância de **0,08** m, deste segue até o ponto **P1124** definido pelas coordenadas N:**7.452.324,452** m e E:**446.182,584** m, com azimute de **44°22'54"** e distância de **0,47** m, deste segue até o ponto **P1125** definido pelas coordenadas N:**7.452.324,507** m e E:**446.182,639** m, com azimute de **44°49'46"** e distância de **0,08** m, deste segue até o ponto **P1126** definido pelas coordenadas N:**7.452.324,837** m e E:**446.182,972** m, com azimute de **45°16'38"** e distância de **0,47** m, deste segue até o ponto **P1127** definido pelas coordenadas N:**7.452.324,892** m e E:**446.183,028** m, com azimute de **45°43'30"** e distância de **0,08** m, deste segue até o ponto **P1128** definido pelas coordenadas N:**7.452.325,217** m e E:**446.183,367** m, com azimute de **46°10'22"** e distância de **0,47** m, deste segue até o ponto **P1129** definido pelas coordenadas N:**7.452.325,270** m e E:**446.183,423** m, com azimute de **46°37'14"** e distância de **0,08** m, deste segue até o ponto **P1130** definido pelas coordenadas N:**7.452.325,590** m e E:**446.183,767** m, com azimute de **47°04'06"** e distância de **0,47** m, deste segue até o ponto **P1131** definido pelas coordenadas N:**7.452.325,642** m e E:**446.183,824** m, com azimute de **47°30'58"** e distância de **0,08** m, deste segue até o ponto **P1132** definido pelas coordenadas N:**7.452.325,956** m e E:**446.184,173** m, com azimute de **47°57'49"** e distância de **0,47** m, deste segue até o ponto **P1133** definido pelas coordenadas N:**7.452.326,008** m e E:**446.184,231** m, com azimute de **48°24'41"** e distância de **0,08** m, deste segue até o ponto **P1134** definido pelas coordenadas N:**7.452.326,317** m e E:**446.184,584** m, com azimute de **48°51'33"** e distância de **0,47** m, deste segue até o ponto **P1135** definido pelas coordenadas N:**7.452.326,368** m e E:**446.184,643** m, com azimute de **49°18'25"** e distância de **0,08** m, deste segue até o ponto **P1136** definido pelas coordenadas N:**7.452.326,671** m e E:**446.185,001** m, com azimute de **49°45'17"** e distância de **0,47** m, deste segue até o ponto **P1137** definido pelas coordenadas N:**7.452.326,721** m e E:**446.185,061** m, com azimute de **50°12'09"** e distância de **0,08** m, deste segue até o ponto **P1138** definido pelas coordenadas N:**7.452.327,018** m e E:**446.185,424** m, com azimute de **50°39'01"** e distância de **0,47** m, deste segue até o ponto **P1139** definido pelas coordenadas N:**7.452.327,067** m e E:**446.185,485** m, com azimute de **51°05'53"** e distância de **0,08** m, deste segue até o ponto **P1140** definido pelas coordenadas N:**7.452.327,359** m e E:**446.185,852** m, com azimute de **51°32'44"** e distância de **0,47** m, deste segue até o ponto **P1141** definido pelas coordenadas N:**7.452.327,407** m e E:**446.185,913** m, com azimute de **51°59'36"** e distância de **0,08** m, deste segue até o ponto **P1142** definido pelas coordenadas N:**7.452.327,692** m e E:**446.186,285** m, com azimute de **52°26'28"** e distância de **0,47** m, deste segue até o ponto **P1143** definido pelas coordenadas N:**7.452.327,740** m e E:**446.186,347** m, com azimute de **52°53'20"** e distância de **0,08** m, deste segue até o ponto **P1144** definido pelas coordenadas N:**7.452.328,020** m e E:**446.186,724** m, com azimute de **53°20'12"** e distância de **0,47** m, deste segue até o ponto **P1145** definido pelas coordenadas N:**7.452.328,066** m e E:**446.186,787** m, com azimute de **53°47'04"** e distância de **0,08** m, deste segue até o ponto **P1146** definido pelas coordenadas N:**7.452.328,340** m e E:**446.187,167** m, com azimute de **54°13'56"** e distância de **0,47** m, deste segue até o ponto **P1147** definido pelas coordenadas N:**7.452.328,385** m e E:**446.187,231** m, com azimute de **54°40'48"** e distância de **0,08** m, deste segue até o ponto **P1148** definido pelas coordenadas N:**7.452.328,653** m e E:**446.187,615** m, com azimute de **55°07'40"** e distância de **0,47** m, deste segue até o ponto **P1149** definido pelas coordenadas N:**7.452.328,697** m e E:**446.187,680** m, com azimute de **55°34'31"** e distância de **0,08** m, deste segue até o ponto **P1150** definido pelas coordenadas N:**7.452.328,959** m e E:**446.188,069** m, com azimute de **56°01'23"** e distância de **0,47** m, deste segue até o ponto **P1151** definido pelas coordenadas N:**7.452.329,002** m e E:**446.188,134** m, com azimute de **56°28'15"** e distância de **0,08** m, deste segue até o ponto **P1152** definido pelas coordenadas N:**7.452.329,258** m e E:**446.188,527** m, com azimute de **56°55'07"** e distância de **0,47** m, deste segue até o ponto **P1153** definido pelas coordenadas N:**7.452.329,301** m e E:**446.188,593** m, com azimute de **57°21'59"** e distância de **0,08** m, deste segue até o ponto **P1154** definido pelas coordenadas N:**7.452.329,550** m e E:**446.188,989** m, com azimute de **57°48'51"** e distância de **0,47** m, deste segue até o ponto **P1155** definido pelas coordenadas

N:7.452.329,591 m e E:446.189,056 m, com azimute de **58°15'43"** e distância de **0,08** m, deste segue até o ponto **P1156** definido pelas coordenadas N:7.452.329,835 m e E:446.189,456 m, com azimute de **58°42'35"** e distância de **0,47** m, deste segue até o ponto **P1157** definido pelas coordenadas N:7.452.329,875 m e E:446.189,524 m, com azimute de **59°09'26"** e distância de **0,08** m, deste segue até o ponto **P1158** definido pelas coordenadas N:7.452.330,112 m e E:446.189,928 m, com azimute de **59°36'18"** e distância de **0,47** m, deste segue até o ponto **P1159** definido pelas coordenadas N:7.452.330,151 m e E:446.189,996 m, com azimute de **60°03'10"** e distância de **0,08** m, deste segue até o ponto **P1160** definido pelas coordenadas N:7.452.330,382 m e E:446.190,404 m, com azimute de **60°30'02"** e distância de **0,47** m, deste segue até o ponto **P1161** definido pelas coordenadas N:7.452.330,420 m e E:446.190,472 m, com azimute de **60°56'54"** e distância de **0,08** m, deste segue até o ponto **P1162** definido pelas coordenadas N:7.452.330,645 m e E:446.190,884 m, com azimute de **61°23'46"** e distância de **0,47** m, deste segue até o ponto **P1163** definido pelas coordenadas N:7.452.330,663 m e E:446.190,918 m, com azimute de **61°37'12"** e distância de **0,04** m, deste segue até o ponto **P1164** definido pelas coordenadas N:7.452.332,352 m e E:446.194,073 m, com azimute de **61°50'38"** e distância de **3,58** m, deste segue até o ponto **P1165** definido pelas coordenadas N:7.452.332,370 m e E:446.194,108 m, com azimute de **62°04'12"** e distância de **0,04** m, deste segue até o ponto **P1166** definido pelas coordenadas N:7.452.332,590 m e E:446.194,527 m, com azimute de **62°17'46"** e distância de **0,47** m, deste segue até o ponto **P1167** definido pelas coordenadas N:7.452.332,627 m e E:446.194,598 m, com azimute de **62°44'54"** e distância de **0,08** m, deste segue até o ponto **P1168** definido pelas coordenadas N:7.452.332,766 m e E:446.194,873 m, com azimute de **63°12'02"** e distância de **0,31** m, deste segue até o ponto **P1169** definido pelas coordenadas N:7.452.333,768 m e E:446.195,798 m, com azimute de **42°42'34"** e distância de **1,36** m, deste segue até o ponto **P1170** definido pelas coordenadas N:7.452.334,211 m e E:446.196,086 m, com azimute de **33°01'26"** e distância de **0,53** m, deste segue até o ponto **P1171** definido pelas coordenadas N:7.452.334,242 m e E:446.196,106 m, com azimute de **33°14'16"** e distância de **0,04** m, deste segue até o ponto **P1172** definido pelas coordenadas N:7.452.334,616 m e E:446.196,353 m, com azimute de **33°27'06"** e distância de **0,45** m, deste segue até o ponto **P1173** definido pelas coordenadas N:7.452.334,678 m e E:446.196,395 m, com azimute de **33°52'46"** e distância de **0,07** m, deste segue até o ponto **P1174** definido pelas coordenadas N:7.452.335,048 m e E:446.196,647 m, com azimute de **34°18'26"** e distância de **0,45** m, deste segue até o ponto **P1175** definido pelas coordenadas N:7.452.335,109 m e E:446.196,690 m, com azimute de **34°44'06"** e distância de **0,07** m, deste segue até o ponto **P1176** definido pelas coordenadas N:7.452.335,475 m e E:446.196,948 m, com azimute de **35°09'46"** e distância de **0,45** m, deste segue até o ponto **P1177** definido pelas coordenadas N:7.452.335,536 m e E:446.196,991 m, com azimute de **35°35'26"** e distância de **0,07** m, deste segue até o ponto **P1178** definido pelas coordenadas N:7.452.335,898 m e E:446.197,255 m, com azimute de **36°01'06"** e distância de **0,45** m, deste segue até o ponto **P1179** definido pelas coordenadas N:7.452.335,958 m e E:446.197,299 m, com azimute de **36°26'46"** e distância de **0,07** m, deste segue até o ponto **P1180** definido pelas coordenadas N:7.452.336,317 m e E:446.197,568 m, com azimute de **36°52'26"** e distância de **0,45** m, deste segue até o ponto **P1181** definido pelas coordenadas N:7.452.336,376 m e E:446.197,613 m, com azimute de **37°18'06"** e distância de **0,07** m, deste segue até o ponto **P1182** definido pelas coordenadas N:7.452.336,731 m e E:446.197,887 m, com azimute de **37°43'46"** e distância de **0,45** m, deste segue até o ponto **P1183** definido pelas coordenadas N:7.452.336,760 m e E:446.197,910 m, com azimute de **37°56'36"** e distância de **0,04** m, deste segue até o ponto **P1184** definido pelas coordenadas N:7.452.338,626 m e E:446.199,377 m, com azimute de **38°09'26"** e distância de **2,37** m, deste segue até o ponto **P1185** definido pelas coordenadas N:7.452.338,658 m e E:446.199,402 m, com azimute de **38°23'13"** e distância de **0,04** m, deste segue até o ponto **P1186** definido pelas coordenadas N:7.452.339,034 m e E:446.199,702 m, com azimute de **38°37'00"** e distância de **0,48** m, deste segue até o ponto **P1187** definido pelas coordenadas N:7.452.339,096 m e E:446.199,753 m, com azimute de **39°04'34"** e distância de **0,08** m, deste segue até o ponto **P1188** definido pelas coordenadas N:7.452.339,467 m e E:446.200,059 m, com azimute de **39°32'08"** e distância de **0,48** m, deste segue até o ponto **P1189** definido pelas coordenadas N:7.452.339,529 m e E:446.200,110 m, com azimute de **39°59'43"** e distância de **0,08** m, deste segue até o ponto **P1190** definido pelas coordenadas N:7.452.339,895 m e E:446.200,423 m, com azimute de **40°27'17"** e distância de **0,48** m, deste segue até o

ponto **P1191** definido pelas coordenadas N:7.452.339,955 m e E:446.200,475 m, com azimute de **40°54'51"** e distância de **0,08** m, deste segue até o ponto **P1192** definido pelas coordenadas N:7.452.340,316 m e E:446.200,793 m, com azimute de **41°22'25"** e distância de **0,48** m, deste segue até o ponto **P1193** definido pelas coordenadas N:7.452.340,376 m e E:446.200,847 m, com azimute de **41°49'59"** e distância de **0,08** m, deste segue até o ponto **P1194** definido pelas coordenadas N:7.452.340,732 m e E:446.201,170 m, com azimute de **42°17'33"** e distância de **0,48** m, deste segue até o ponto **P1195** definido pelas coordenadas N:7.452.340,791 m e E:446.201,225 m, com azimute de **42°45'08"** e distância de **0,08** m, deste segue até o ponto **P1196** definido pelas coordenadas N:7.452.341,142 m e E:446.201,554 m, com azimute de **43°12'42"** e distância de **0,48** m, deste segue até o ponto **P1197** definido pelas coordenadas N:7.452.341,200 m e E:446.201,610 m, com azimute de **43°40'16"** e distância de **0,08** m, deste segue até o ponto **P1198** definido pelas coordenadas N:7.452.341,545 m e E:446.201,945 m, com azimute de **44°07'50"** e distância de **0,48** m, deste segue até o ponto **P1199** definido pelas coordenadas N:7.452.341,602 m e E:446.202,001 m, com azimute de **44°35'24"** e distância de **0,08** m, deste segue até o ponto **P1200** definido pelas coordenadas N:7.452.341,942 m e E:446.202,342 m, com azimute de **45°02'58"** e distância de **0,48** m, deste segue até o ponto **P1201** definido pelas coordenadas N:7.452.341,998 m e E:446.202,399 m, com azimute de **45°30'32"** e distância de **0,08** m, deste segue até o ponto **P1202** definido pelas coordenadas N:7.452.342,333 m e E:446.202,745 m, com azimute de **45°58'07"** e distância de **0,48** m, deste segue até o ponto **P1203** definido pelas coordenadas N:7.452.342,388 m e E:446.202,803 m, com azimute de **46°25'41"** e distância de **0,08** m, deste segue até o ponto **P1204** definido pelas coordenadas N:7.452.342,717 m e E:446.203,154 m, com azimute de **46°53'15"** e distância de **0,48** m, deste segue até o ponto **P1205** definido pelas coordenadas N:7.452.342,771 m e E:446.203,213 m, com azimute de **47°20'49"** e distância de **0,08** m, deste segue até o ponto **P1206** definido pelas coordenadas N:7.452.343,094 m e E:446.203,570 m, com azimute de **47°48'23"** e distância de **0,48** m, deste segue até o ponto **P1207** definido pelas coordenadas N:7.452.343,148 m e E:446.203,629 m, com azimute de **48°15'57"** e distância de **0,08** m, deste segue até o ponto **P1208** definido pelas coordenadas N:7.452.343,465 m e E:446.203,991 m, com azimute de **48°43'32"** e distância de **0,48** m, deste segue até o ponto **P1209** definido pelas coordenadas N:7.452.343,491 m e E:446.204,021 m, com azimute de **48°57'19"** e distância de **0,04** m, deste segue até o ponto **P1210** definido pelas coordenadas N:7.452.344,793 m e E:446.205,528 m, com azimute de **49°11'06"** e distância de **1,99** m, deste segue até o ponto **P1211** definido pelas coordenadas N:7.452.346,568 m e E:446.207,449 m, com azimute de **47°14'45"** e distância de **2,62** m, deste segue até o ponto **P1212** definido pelas coordenadas N:7.452.346,589 m e E:446.207,471 m, com azimute de **47°25'18"** e distância de **0,03** m, deste segue até o ponto **P1213** definido pelas coordenadas N:7.452.346,837 m e E:446.207,743 m, com azimute de **47°35'51"** e distância de **0,37** m, deste segue até o ponto **P1214** definido pelas coordenadas N:7.452.346,878 m e E:446.207,789 m, com azimute de **47°56'56"** e distância de **0,06** m, deste segue até o ponto **P1215** definido pelas coordenadas N:7.452.347,123 m e E:446.208,064 m, com azimute de **48°18'02"** e distância de **0,37** m, deste segue até o ponto **P1216** definido pelas coordenadas N:7.452.347,144 m e E:446.208,087 m, com azimute de **48°28'35"** e distância de **0,03** m, deste segue até o ponto **P1217** definido pelas coordenadas N:7.452.349,099 m e E:446.210,309 m, com azimute de **48°39'08"** e distância de **2,96** m, deste segue até o ponto **P1218** definido pelas coordenadas N:7.452.349,126 m e E:446.210,339 m, com azimute de **48°53'11"** e distância de **0,04** m, deste segue até o ponto **P1219** definido pelas coordenadas N:7.452.349,447 m e E:446.210,710 m, com azimute de **49°07'13"** e distância de **0,49** m, deste segue até o ponto **P1220** definido pelas coordenadas N:7.452.349,500 m e E:446.210,772 m, com azimute de **49°35'19"** e distância de **0,08** m, deste segue até o ponto **P1221** definido pelas coordenadas N:7.452.349,815 m e E:446.211,148 m, com azimute de **50°03'24"** e distância de **0,49** m, deste segue até o ponto **P1222** definido pelas coordenadas N:7.452.349,866 m e E:446.211,211 m, com azimute de **50°31'30"** e distância de **0,08** m, deste segue até o ponto **P1223** definido pelas coordenadas N:7.452.350,175 m e E:446.211,592 m, com azimute de **50°59'35"** e distância de **0,49** m, deste segue até o ponto **P1224** definido pelas coordenadas N:7.452.350,226 m e E:446.211,656 m, com azimute de **51°27'40"** e distância de **0,08** m, deste segue até o ponto **P1225** definido pelas coordenadas N:7.452.350,528 m e E:446.212,042 m, com azimute de **51°55'46"** e distância de **0,49** m, deste segue até o ponto **P1226** definido pelas coordenadas N:7.452.350,578 m e E:446.212,107 m, com azimute de **52°23'51"**

e distância de **0,08 m**, deste segue até o ponto **P1227** definido pelas coordenadas N:**7.452.350,874 m** e E:**446.212,498 m**, com azimute de **52°51'57"** e distância de **0,49 m**, deste segue até o ponto **P1228** definido pelas coordenadas N:**7.452.350,923 m** e E:**446.212,563 m**, com azimute de **53°20'02"** e distância de **0,08 m**, deste segue até o ponto **P1229** definido pelas coordenadas N:**7.452.351,212 m** e E:**446.212,959 m**, com azimute de **53°48'07"** e distância de **0,49 m**, deste segue até o ponto **P1230** definido pelas coordenadas N:**7.452.351,260 m** e E:**446.213,025 m**, com azimute de **54°16'13"** e distância de **0,08 m**, deste segue até o ponto **P1231** definido pelas coordenadas N:**7.452.351,543 m** e E:**446.213,425 m**, com azimute de **54°44'18"** e distância de **0,49 m**, deste segue até o ponto **P1232** definido pelas coordenadas N:**7.452.351,590 m** e E:**446.213,492 m**, com azimute de **55°12'24"** e distância de **0,08 m**, deste segue até o ponto **P1233** definido pelas coordenadas N:**7.452.351,866 m** e E:**446.213,897 m**, com azimute de **55°40'29"** e distância de **0,49 m**, deste segue até o ponto **P1234** definido pelas coordenadas N:**7.452.351,889 m** e E:**446.213,931 m**, com azimute de **55°54'32"** e distância de **0,04 m**, deste segue até o ponto **P1235** definido pelas coordenadas N:**7.452.352,008 m** e E:**446.214,108 m**, com azimute de **56°08'34"** e distância de **0,21 m**, deste segue até o ponto **P1236** definido pelas coordenadas N:**7.452.352,230 m** e E:**446.214,323 m**, com azimute de **44°03'39"** e distância de **0,31 m**, deste segue até o ponto **P1237** definido pelas coordenadas N:**7.452.352,258 m** e E:**446.214,351 m**, com azimute de **44°17'15"** e distância de **0,04 m**, deste segue até o ponto **P1238** definido pelas coordenadas N:**7.452.352,597 m** e E:**446.214,684 m**, com azimute de **44°30'51"** e distância de **0,47 m**, deste segue até o ponto **P1239** definido pelas coordenadas N:**7.452.352,653 m** e E:**446.214,739 m**, com azimute de **44°58'03"** e distância de **0,08 m**, deste segue até o ponto **P1240** definido pelas coordenadas N:**7.452.352,986 m** e E:**446.215,078 m**, com azimute de **45°25'15"** e distância de **0,47 m**, deste segue até o ponto **P1241** definido pelas coordenadas N:**7.452.353,041 m** e E:**446.215,134 m**, com azimute de **45°52'28"** e distância de **0,08 m**, deste segue até o ponto **P1242** definido pelas coordenadas N:**7.452.353,369 m** e E:**446.215,478 m**, com azimute de **46°19'40"** e distância de **0,47 m**, deste segue até o ponto **P1243** definido pelas coordenadas N:**7.452.353,423 m** e E:**446.215,536 m**, com azimute de **46°46'52"** e distância de **0,08 m**, deste segue até o ponto **P1244** definido pelas coordenadas N:**7.452.353,745 m** e E:**446.215,884 m**, com azimute de **47°14'04"** e distância de **0,47 m**, deste segue até o ponto **P1245** definido pelas coordenadas N:**7.452.353,799 m** e E:**446.215,943 m**, com azimute de **47°41'16"** e distância de **0,08 m**, deste segue até o ponto **P1246** definido pelas coordenadas N:**7.452.354,116 m** e E:**446.216,296 m**, com azimute de **48°08'29"** e distância de **0,47 m**, deste segue até o ponto **P1247** definido pelas coordenadas N:**7.452.354,168 m** e E:**446.216,356 m**, com azimute de **48°35'41"** e distância de **0,08 m**, deste segue até o ponto **P1248** definido pelas coordenadas N:**7.452.354,479 m** e E:**446.216,714 m**, com azimute de **49°02'53"** e distância de **0,47 m**, deste segue até o ponto **P1249** definido pelas coordenadas N:**7.452.354,530 m** e E:**446.216,774 m**, com azimute de **49°30'05"** e distância de **0,08 m**, deste segue até o ponto **P1250** definido pelas coordenadas N:**7.452.354,836 m** e E:**446.217,138 m**, com azimute de **49°57'17"** e distância de **0,47 m**, deste segue até o ponto **P1251** definido pelas coordenadas N:**7.452.354,886 m** e E:**446.217,199 m**, com azimute de **50°24'29"** e distância de **0,08 m**, deste segue até o ponto **P1252** definido pelas coordenadas N:**7.452.355,186 m** e E:**446.217,567 m**, com azimute de **50°51'42"** e distância de **0,47 m**, deste segue até o ponto **P1253** definido pelas coordenadas N:**7.452.355,235 m** e E:**446.217,629 m**, com azimute de **51°18'54"** e distância de **0,08 m**, deste segue até o ponto **P1254** definido pelas coordenadas N:**7.452.355,529 m** e E:**446.218,002 m**, com azimute de **51°46'06"** e distância de **0,47 m**, deste segue até o ponto **P1255** definido pelas coordenadas N:**7.452.355,578 m** e E:**446.218,064 m**, com azimute de **52°13'18"** e distância de **0,08 m**, deste segue até o ponto **P1256** definido pelas coordenadas N:**7.452.355,866 m** e E:**446.218,442 m**, com azimute de **52°40'30"** e distância de **0,47 m**, deste segue até o ponto **P1257** definido pelas coordenadas N:**7.452.355,913 m** e E:**446.218,505 m**, com azimute de **53°07'42"** e distância de **0,08 m**, deste segue até o ponto **P1258** definido pelas coordenadas N:**7.452.356,195 m** e E:**446.218,887 m**, com azimute de **53°34'55"** e distância de **0,47 m**, deste segue até o ponto **P1259** definido pelas coordenadas N:**7.452.356,225 m** e E:**446.218,929 m**, com azimute de **54°02'07"** e distância de **0,05 m**, deste segue até o ponto **P1260** definido pelas coordenadas N:**7.452.356,496 m** e E:**446.219,159 m**, com azimute de **40°25'27"** e distância de **0,36 m**, deste segue até o ponto **P1261** definido pelas coordenadas N:**7.452.356,555 m** e E:**446.219,210 m**, com azimute de **40°52'17"** e distância de **0,08 m**, deste segue até o ponto **P1262** definido pelas coordenadas N:**7.452.356,906 m** e

E:446.219,520 m, com azimute de **41°19'06"** e distância de **0,47** m, deste segue até o ponto **P1263** definido pelas coordenadas N:7.452.356,965 m e E:446.219,572 m, com azimute de **41°45'56"** e distância de **0,08** m, deste segue até o ponto **P1264** definido pelas coordenadas N:7.452.357,311 m e E:446.219,886 m, com azimute de **42°12'45"** e distância de **0,47** m, deste segue até o ponto **P1265** definido pelas coordenadas N:7.452.357,369 m e E:446.219,939 m, com azimute de **42°39'35"** e distância de **0,08** m, deste segue até o ponto **P1266** definido pelas coordenadas N:7.452.357,711 m e E:446.220,259 m, com azimute de **43°06'24"** e distância de **0,47** m, deste segue até o ponto **P1267** definido pelas coordenadas N:7.452.357,767 m e E:446.220,313 m, com azimute de **43°33'13"** e distância de **0,08** m, deste segue até o ponto **P1268** definido pelas coordenadas N:7.452.358,104 m e E:446.220,638 m, com azimute de **44°00'03"** e distância de **0,47** m, deste segue até o ponto **P1269** definido pelas coordenadas N:7.452.358,160 m e E:446.220,692 m, com azimute de **44°26'52"** e distância de **0,08** m, deste segue até o ponto **P1270** definido pelas coordenadas N:7.452.358,491 m e E:446.221,023 m, com azimute de **44°53'42"** e distância de **0,47** m, deste segue até o ponto **P1271** definido pelas coordenadas N:7.452.358,546 m e E:446.221,078 m, com azimute de **45°20'31"** e distância de **0,08** m, deste segue até o ponto **P1272** definido pelas coordenadas N:7.452.358,873 m e E:446.221,414 m, com azimute de **45°47'21"** e distância de **0,47** m, deste segue até o ponto **P1273** definido pelas coordenadas N:7.452.358,926 m e E:446.221,470 m, com azimute de **46°14'10"** e distância de **0,08** m, deste segue até o ponto **P1274** definido pelas coordenadas N:7.452.359,248 m e E:446.221,811 m, com azimute de **46°41'00"** e distância de **0,47** m, deste segue até o ponto **P1275** definido pelas coordenadas N:7.452.359,301 m e E:446.221,868 m, com azimute de **47°07'49"** e distância de **0,08** m, deste segue até o ponto **P1276** definido pelas coordenadas N:7.452.359,617 m e E:446.222,214 m, com azimute de **47°34'39"** e distância de **0,47** m, deste segue até o ponto **P1277** definido pelas coordenadas N:7.452.359,669 m e E:446.222,272 m, com azimute de **48°01'28"** e distância de **0,08** m, deste segue até o ponto **P1278** definido pelas coordenadas N:7.452.359,979 m e E:446.222,622 m, com azimute de **48°28'17"** e distância de **0,47** m, deste segue até o ponto **P1279** definido pelas coordenadas N:7.452.360,030 m e E:446.222,681 m, com azimute de **48°55'07"** e distância de **0,08** m, deste segue até o ponto **P1280** definido pelas coordenadas N:7.452.360,335 m e E:446.223,036 m, com azimute de **49°21'56"** e distância de **0,47** m, deste segue até o ponto **P1281** definido pelas coordenadas N:7.452.360,386 m e E:446.223,096 m, com azimute de **49°48'46"** e distância de **0,08** m, deste segue até o ponto **P1282** definido pelas coordenadas N:7.452.360,685 m e E:446.223,456 m, com azimute de **50°15'35"** e distância de **0,47** m, deste segue até o ponto **P1283** definido pelas coordenadas N:7.452.360,734 m e E:446.223,516 m, com azimute de **50°42'25"** e distância de **0,08** m, deste segue até o ponto **P1284** definido pelas coordenadas N:7.452.361,028 m e E:446.223,881 m, com azimute de **51°09'14"** e distância de **0,47** m, deste segue até o ponto **P1285** definido pelas coordenadas N:7.452.361,076 m e E:446.223,942 m, com azimute de **51°36'04"** e distância de **0,08** m, deste segue até o ponto **P1286** definido pelas coordenadas N:7.452.361,364 m e E:446.224,311 m, com azimute de **52°02'53"** e distância de **0,47** m, deste segue até o ponto **P1287** definido pelas coordenadas N:7.452.361,412 m e E:446.224,373 m, com azimute de **52°29'43"** e distância de **0,08** m, deste segue até o ponto **P1288** definido pelas coordenadas N:7.452.361,694 m e E:446.224,747 m, com azimute de **52°56'32"** e distância de **0,47** m, deste segue até o ponto **P1289** definido pelas coordenadas N:7.452.361,741 m e E:446.224,809 m, com azimute de **53°23'21"** e distância de **0,08** m, deste segue até o ponto **P1290** definido pelas coordenadas N:7.452.361,787 m e E:446.224,872 m, com azimute de **53°50'11"** e distância de **0,08** m, deste segue até o ponto **P1291** definido pelas coordenadas N:7.452.362,004 m e E:446.225,040 m, com azimute de **37°34'51"** e distância de **0,27** m, deste segue até o ponto **P1292** definido pelas coordenadas N:7.452.362,068 m e E:446.225,090 m, com azimute de **38°02'45"** e distância de **0,08** m, deste segue até o ponto **P1293** definido pelas coordenadas N:7.452.362,449 m e E:446.225,393 m, com azimute de **38°30'39"** e distância de **0,49** m, deste segue até o ponto **P1294** definido pelas coordenadas N:7.452.362,512 m e E:446.225,444 m, com azimute de **38°58'32"** e distância de **0,08** m, deste segue até o ponto **P1295** definido pelas coordenadas N:7.452.362,888 m e E:446.225,753 m, com azimute de **39°26'26"** e distância de **0,49** m, deste segue até o ponto **P1296** definido pelas coordenadas N:7.452.362,951 m e E:446.225,806 m, com azimute de **39°54'20"** e distância de **0,08** m, deste segue até o ponto **P1297** definido pelas coordenadas N:7.452.363,322 m e E:446.226,121 m, com azimute de **40°22'14"** e distância de **0,49** m, deste segue até o ponto **P1298** definido

pelas coordenadas N:7.452.363,383 m e E:446.226,174 m, com azimute de 40°50'07" e distância de 0,08 m, deste segue até o ponto P1299 definido pelas coordenadas N:7.452.363,749 m e E:446.226,495 m, com azimute de 41°18'01" e distância de 0,49 m, deste segue até o ponto P1300 definido pelas coordenadas N:7.452.363,809 m e E:446.226,549 m, com azimute de 41°45'55" e distância de 0,08 m, deste segue até o ponto P1301 definido pelas coordenadas N:7.452.364,170 m e E:446.226,877 m, com azimute de 42°13'48" e distância de 0,49 m, deste segue até o ponto P1302 definido pelas coordenadas N:7.452.364,229 m e E:446.226,932 m, com azimute de 42°41'42" e distância de 0,08 m, deste segue até o ponto P1303 definido pelas coordenadas N:7.452.364,584 m e E:446.227,265 m, com azimute de 43°09'36" e distância de 0,49 m, deste segue até o ponto P1304 definido pelas coordenadas N:7.452.364,643 m e E:446.227,321 m, com azimute de 43°37'29" e distância de 0,08 m, deste segue até o ponto P1305 definido pelas coordenadas N:7.452.364,993 m e E:446.227,659 m, com azimute de 44°05'23" e distância de 0,49 m, deste segue até o ponto P1306 definido pelas coordenadas N:7.452.365,051 m e E:446.227,716 m, com azimute de 44°33'17" e distância de 0,08 m, deste segue até o ponto P1307 definido pelas coordenadas N:7.452.365,395 m e E:446.228,061 m, com azimute de 45°01'10" e distância de 0,49 m, deste segue até o ponto P1308 definido pelas coordenadas N:7.452.365,452 m e E:446.228,118 m, com azimute de 45°29'04" e distância de 0,08 m, deste segue até o ponto P1309 definido pelas coordenadas N:7.452.365,790 m e E:446.228,468 m, com azimute de 45°56'58" e distância de 0,49 m, deste segue até o ponto P1310 definido pelas coordenadas N:7.452.365,846 m e E:446.228,527 m, com azimute de 46°24'51" e distância de 0,08 m, deste segue até o ponto P1311 definido pelas coordenadas N:7.452.366,179 m e E:446.228,883 m, com azimute de 46°52'45" e distância de 0,49 m, deste segue até o ponto P1312 definido pelas coordenadas N:7.452.366,207 m e E:446.228,912 m, com azimute de 47°06'42" e distância de 0,04 m, deste segue até o ponto P1313 definido pelas coordenadas N:7.452.369,235 m e E:446.232,199 m, com azimute de 47°20'39" e distância de 4,47 m, deste segue até o ponto P1314 definido pelas coordenadas N:7.452.374,718 m e E:446.237,563 m, com azimute de 44°22'13" e distância de 7,67 m, deste segue até o ponto P1315 definido pelas coordenadas N:7.452.374,747 m e E:446.237,591 m, com azimute de 44°35'59" e distância de 0,04 m, deste segue até o ponto P1316 definido pelas coordenadas N:7.452.375,087 m e E:446.237,930 m, com azimute de 44°49'45" e distância de 0,48 m, deste segue até o ponto P1317 definido pelas coordenadas N:7.452.375,144 m e E:446.237,987 m, com azimute de 45°17'16" e distância de 0,08 m, deste segue até o ponto P1318 definido pelas coordenadas N:7.452.375,479 m e E:446.238,331 m, com azimute de 45°44'48" e distância de 0,48 m, deste segue até o ponto P1319 definido pelas coordenadas N:7.452.375,534 m e E:446.238,389 m, com azimute de 46°12'19" e distância de 0,08 m, deste segue até o ponto P1320 definido pelas coordenadas N:7.452.375,864 m e E:446.238,738 m, com azimute de 46°39'50" e distância de 0,48 m, deste segue até o ponto P1321 definido pelas coordenadas N:7.452.375,918 m e E:446.238,797 m, com azimute de 47°07'22" e distância de 0,08 m, deste segue até o ponto P1322 definido pelas coordenadas N:7.452.376,242 m e E:446.239,151 m, com azimute de 47°34'53" e distância de 0,48 m, deste segue até o ponto P1323 definido pelas coordenadas N:7.452.376,296 m e E:446.239,211 m, com azimute de 48°02'25" e distância de 0,08 m, deste segue até o ponto P1324 definido pelas coordenadas N:7.452.376,614 m e E:446.239,571 m, com azimute de 48°29'56" e distância de 0,48 m, deste segue até o ponto P1325 definido pelas coordenadas N:7.452.376,667 m e E:446.239,631 m, com azimute de 48°57'27" e distância de 0,08 m, deste segue até o ponto P1326 definido pelas coordenadas N:7.452.376,979 m e E:446.239,996 m, com azimute de 49°24'59" e distância de 0,48 m, deste segue até o ponto P1327 definido pelas coordenadas N:7.452.377,031 m e E:446.240,057 m, com azimute de 49°52'30" e distância de 0,08 m, deste segue até o ponto P1328 definido pelas coordenadas N:7.452.377,338 m e E:446.240,427 m, com azimute de 50°20'02" e distância de 0,48 m, deste segue até o ponto P1329 definido pelas coordenadas N:7.452.377,388 m e E:446.240,489 m, com azimute de 50°47'33" e distância de 0,08 m, deste segue até o ponto P1330 definido pelas coordenadas N:7.452.377,689 m e E:446.240,864 m, com azimute de 51°15'05" e distância de 0,48 m, deste segue até o ponto P1331 definido pelas coordenadas N:7.452.377,738 m e E:446.240,926 m, com azimute de 51°42'36" e distância de 0,08 m, deste segue até o ponto P1332 definido pelas coordenadas N:7.452.378,033 m e E:446.241,306 m, com azimute de 52°10'07" e distância de 0,48 m, deste segue até o ponto P1333 definido pelas coordenadas N:7.452.378,082 m e E:446.241,369 m, com azimute de 52°37'39" e distância de 0,08

m, deste segue até o ponto **P1334** definido pelas coordenadas N:7.452.378,370 m e E:446.241,753 m, com azimute de **53°05'10"** e distância de **0,48** m, deste segue até o ponto **P1335** definido pelas coordenadas N:7.452.378,418 m e E:446.241,818 m, com azimute de **53°32'42"** e distância de **0,08** m, deste segue até o ponto **P1336** definido pelas coordenadas N:7.452.378,700 m e E:446.242,206 m, com azimute de **54°00'13"** e distância de **0,48** m, deste segue até o ponto **P1337** definido pelas coordenadas N:7.452.378,723 m e E:446.242,239 m, com azimute de **54°13'59"** e distância de **0,04** m, deste segue até o ponto **P1338** definido pelas coordenadas N:7.452.380,057 m e E:446.244,105 m, com azimute de **54°27'44"** e distância de **2,29** m, deste segue até o ponto **P1339** definido pelas coordenadas N:7.452.380,080 m e E:446.244,138 m, com azimute de **54°41'33"** e distância de **0,04** m, deste segue até o ponto **P1340** definido pelas coordenadas N:7.452.380,357 m e E:446.244,533 m, com azimute de **54°55'22"** e distância de **0,48** m, deste segue até o ponto **P1341** definido pelas coordenadas N:7.452.380,403 m e E:446.244,599 m, com azimute de **55°23'00"** e distância de **0,08** m, deste segue até o ponto **P1342** definido pelas coordenadas N:7.452.380,673 m e E:446.244,998 m, com azimute de **55°50'37"** e distância de **0,48** m, deste segue até o ponto **P1343** definido pelas coordenadas N:7.452.380,718 m e E:446.245,065 m, com azimute de **56°18'15"** e distância de **0,08** m, deste segue até o ponto **P1344** definido pelas coordenadas N:7.452.380,982 m e E:446.245,468 m, com azimute de **56°45'53"** e distância de **0,48** m, deste segue até o ponto **P1345** definido pelas coordenadas N:7.452.381,026 m e E:446.245,536 m, com azimute de **57°13'30"** e distância de **0,08** m, deste segue até o ponto **P1346** definido pelas coordenadas N:7.452.381,283 m e E:446.245,943 m, com azimute de **57°41'08"** e distância de **0,48** m, deste segue até o ponto **P1347** definido pelas coordenadas N:7.452.381,326 m e E:446.246,011 m, com azimute de **58°08'45"** e distância de **0,08** m, deste segue até o ponto **P1348** definido pelas coordenadas N:7.452.381,577 m e E:446.246,423 m, com azimute de **58°36'23"** e distância de **0,48** m, deste segue até o ponto **P1349** definido pelas coordenadas N:7.452.381,618 m e E:446.246,492 m, com azimute de **59°04'01"** e distância de **0,08** m, deste segue até o ponto **P1350** definido pelas coordenadas N:7.452.381,863 m e E:446.246,908 m, com azimute de **59°31'38"** e distância de **0,48** m, deste segue até o ponto **P1351** definido pelas coordenadas N:7.452.381,903 m e E:446.246,977 m, com azimute de **59°59'16"** e distância de **0,08** m, deste segue até o ponto **P1352** definido pelas coordenadas N:7.452.382,050 m e E:446.247,235 m, com azimute de **60°26'54"** e distância de **0,30** m, deste segue até o ponto **P1353** definido pelas coordenadas N:7.452.382,355 m e E:446.247,568 m, com azimute de **47°25'07"** e distância de **0,45** m, deste segue até o ponto **P1354** definido pelas coordenadas N:7.452.382,409 m e E:446.247,628 m, com azimute de **47°53'01"** e distância de **0,08** m, deste segue até o ponto **P1355** definido pelas coordenadas N:7.452.382,733 m e E:446.247,992 m, com azimute de **48°20'56"** e distância de **0,49** m, deste segue até o ponto **P1356** definido pelas coordenadas N:7.452.382,760 m e E:446.248,022 m, com azimute de **48°34'53"** e distância de **0,04** m, deste segue até o ponto **P1357** definido pelas coordenadas N:7.452.383,725 m e E:446.249,126 m, com azimute de **48°48'51"** e distância de **1,47** m, deste segue até o ponto **P1358** definido pelas coordenadas N:7.452.384,524 m e E:446.249,949 m, com azimute de **45°52'53"** e distância de **1,15** m, deste segue até o ponto **P1359** definido pelas coordenadas N:7.452.384,551 m e E:446.249,977 m, com azimute de **46°06'11"** e distância de **0,04** m, deste segue até o ponto **P1360** definido pelas coordenadas N:7.452.384,871 m e E:446.250,313 m, com azimute de **46°19'29"** e distância de **0,46** m, deste segue até o ponto **P1361** definido pelas coordenadas N:7.452.384,924 m e E:446.250,369 m, com azimute de **46°46'04"** e distância de **0,08** m, deste segue até o ponto **P1362** definido pelas coordenadas N:7.452.385,096 m e E:446.250,555 m, com azimute de **47°12'40"** e distância de **0,25** m, deste segue até o ponto **P1363** definido pelas coordenadas N:7.452.385,105 m e E:446.250,562 m, com azimute de **37°42'54"** e distância de **0,01** m, deste segue até o ponto **P1364** definido pelas coordenadas N:7.452.385,474 m e E:446.250,852 m, com azimute de **38°09'50"** e distância de **0,47** m, deste segue até o ponto **P1365** definido pelas coordenadas N:7.452.385,536 m e E:446.250,901 m, com azimute de **38°36'46"** e distância de **0,08** m, deste segue até o ponto **P1366** definido pelas coordenadas N:7.452.385,901 m e E:446.251,197 m, com azimute de **39°03'42"** e distância de **0,47** m, deste segue até o ponto **P1367** definido pelas coordenadas N:7.452.385,961 m e E:446.251,247 m, com azimute de **39°30'38"** e distância de **0,08** m, deste segue até o ponto **P1368** definido pelas coordenadas N:7.452.386,322 m e E:446.251,549 m, com azimute de **39°57'35"** e distância de **0,47** m, deste segue até o ponto **P1369** definido pelas coordenadas N:7.452.386,381 m e E:446.251,600 m, com

azimute de **40°24'31"** e distância de **0,08** m, deste segue até o ponto **P1370** definido pelas coordenadas N:7.452.386,737 m e E:446.251,907 m, com azimute de **40°51'27"** e distância de **0,47** m, deste segue até o ponto **P1371** definido pelas coordenadas N:7.452.386,796 m e E:446.251,959 m, com azimute de **41°18'23"** e distância de **0,08** m, deste segue até o ponto **P1372** definido pelas coordenadas N:7.452.387,146 m e E:446.252,272 m, com azimute de **41°45'20"** e distância de **0,47** m, deste segue até o ponto **P1373** definido pelas coordenadas N:7.452.387,204 m e E:446.252,325 m, com azimute de **42°12'16"** e distância de **0,08** m, deste segue até o ponto **P1374** definido pelas coordenadas N:7.452.387,550 m e E:446.252,643 m, com azimute de **42°39'12"** e distância de **0,47** m, deste segue até o ponto **P1375** definido pelas coordenadas N:7.452.387,607 m e E:446.252,697 m, com azimute de **43°06'08"** e distância de **0,08** m, deste segue até o ponto **P1376** definido pelas coordenadas N:7.452.387,948 m e E:446.253,021 m, com azimute de **43°33'04"** e distância de **0,47** m, deste segue até o ponto **P1377** definido pelas coordenadas N:7.452.388,005 m e E:446.253,075 m, com azimute de **44°00'01"** e distância de **0,08** m, deste segue até o ponto **P1378** definido pelas coordenadas N:7.452.388,340 m e E:446.253,404 m, com azimute de **44°26'57"** e distância de **0,47** m, deste segue até o ponto **P1379** definido pelas coordenadas N:7.452.388,396 m e E:446.253,460 m, com azimute de **44°53'53"** e distância de **0,08** m, deste segue até o ponto **P1380** definido pelas coordenadas N:7.452.388,726 m e E:446.253,794 m, com azimute de **45°20'49"** e distância de **0,47** m, deste segue até o ponto **P1381** definido pelas coordenadas N:7.452.388,781 m e E:446.253,850 m, com azimute de **45°47'46"** e distância de **0,08** m, deste segue até o ponto **P1382** definido pelas coordenadas N:7.452.389,106 m e E:446.254,190 m, com azimute de **46°14'42"** e distância de **0,47** m, deste segue até o ponto **P1383** definido pelas coordenadas N:7.452.389,160 m e E:446.254,247 m, com azimute de **46°41'38"** e distância de **0,08** m, deste segue até o ponto **P1384** definido pelas coordenadas N:7.452.389,479 m e E:446.254,592 m, com azimute de **47°08'34"** e distância de **0,47** m, deste segue até o ponto **P1385** definido pelas coordenadas N:7.452.389,532 m e E:446.254,649 m, com azimute de **47°35'30"** e distância de **0,08** m, deste segue até o ponto **P1386** definido pelas coordenadas N:7.452.389,847 m e E:446.254,999 m, com azimute de **48°02'27"** e distância de **0,47** m, deste segue até o ponto **P1387** definido pelas coordenadas N:7.452.389,898 m e E:446.255,058 m, com azimute de **48°29'23"** e distância de **0,08** m, deste segue até o ponto **P1388** definido pelas coordenadas N:7.452.390,207 m e E:446.255,412 m, com azimute de **48°56'19"** e distância de **0,47** m, deste segue até o ponto **P1389** definido pelas coordenadas N:7.452.390,258 m e E:446.255,472 m, com azimute de **49°23'15"** e distância de **0,08** m, deste segue até o ponto **P1390** definido pelas coordenadas N:7.452.390,561 m e E:446.255,831 m, com azimute de **49°50'12"** e distância de **0,47** m, deste segue até o ponto **P1391** definido pelas coordenadas N:7.452.390,612 m e E:446.255,891 m, com azimute de **50°17'08"** e distância de **0,08** m, deste segue até o ponto **P1392** definido pelas coordenadas N:7.452.390,909 m e E:446.256,255 m, com azimute de **50°44'04"** e distância de **0,47** m, deste segue até o ponto **P1393** definido pelas coordenadas N:7.452.390,958 m e E:446.256,316 m, com azimute de **51°11'00"** e distância de **0,08** m, deste segue até o ponto **P1394** definido pelas coordenadas N:7.452.391,250 m e E:446.256,685 m, com azimute de **51°37'56"** e distância de **0,47** m, deste segue até o ponto **P1395** definido pelas coordenadas N:7.452.391,298 m e E:446.256,747 m, com azimute de **52°04'53"** e distância de **0,08** m, deste segue até o ponto **P1396** definido pelas coordenadas N:7.452.391,584 m e E:446.257,120 m, com azimute de **52°31'49"** e distância de **0,47** m, deste segue até o ponto **P1397** definido pelas coordenadas N:7.452.391,631 m e E:446.257,182 m, com azimute de **52°58'45"** e distância de **0,08** m, deste segue até o ponto **P1398** definido pelas coordenadas N:7.452.391,911 m e E:446.257,560 m, com azimute de **53°25'41"** e distância de **0,47** m, deste segue até o ponto **P1399** definido pelas coordenadas N:7.452.391,958 m e E:446.257,623 m, com azimute de **53°52'38"** e distância de **0,08** m, deste segue até o ponto **P1400** definido pelas coordenadas N:7.452.392,232 m e E:446.258,005 m, com azimute de **54°19'34"** e distância de **0,47** m, deste segue até o ponto **P1401** definido pelas coordenadas N:7.452.392,277 m e E:446.258,069 m, com azimute de **54°46'30"** e distância de **0,08** m, deste segue até o ponto **P1402** definido pelas coordenadas N:7.452.392,545 m e E:446.258,455 m, com azimute de **55°13'26"** e distância de **0,47** m, deste segue até o ponto **P1403** definido pelas coordenadas N:7.452.392,589 m e E:446.258,520 m, com azimute de **55°40'22"** e distância de **0,08** m, deste segue até o ponto **P1404** definido pelas coordenadas N:7.452.392,851 m e E:446.258,910 m, com azimute de **56°07'19"** e distância de **0,47** m, deste segue até o ponto **P1405** definido pelas coordenadas

N:7.452.392,895 m e E:446.258,976 m, com azimute de **56°34'15"** e distância de **0,08** m, deste segue até o ponto **P1406** definido pelas coordenadas N:7.452.393,151 m e E:446.259,370 m, com azimute de **57°01'11"** e distância de **0,47** m, deste segue até o ponto **P1407** definido pelas coordenadas N:7.452.393,193 m e E:446.259,436 m, com azimute de **57°28'07"** e distância de **0,08** m, deste segue até o ponto **P1408** definido pelas coordenadas N:7.452.393,442 m e E:446.259,835 m, com azimute de **57°55'04"** e distância de **0,47** m, deste segue até o ponto **P1409** definido pelas coordenadas N:7.452.393,483 m e E:446.259,901 m, com azimute de **58°22'00"** e distância de **0,08** m, deste segue até o ponto **P1410** definido pelas coordenadas N:7.452.393,501 m e E:446.259,931 m, com azimute de **58°48'56"** e distância de **0,03** m, deste segue até o ponto **P1411** definido pelas coordenadas N:7.452.393,537 m e E:446.259,971 m, com azimute de **48°50'58"** e distância de **0,05** m, deste segue até o ponto **P1412** definido pelas coordenadas N:7.452.393,578 m e E:446.260,020 m, com azimute de **49°12'52"** e distância de **0,06** m, deste segue até o ponto **P1413** definido pelas coordenadas N:7.452.393,882 m e E:446.260,376 m, com azimute de **49°34'46"** e distância de **0,47** m, deste segue até o ponto **P1414** definido pelas coordenadas N:7.452.393,932 m e E:446.260,435 m, com azimute de **50°01'33"** e distância de **0,08** m, deste segue até o ponto **P1415** definido pelas coordenadas N:7.452.394,229 m e E:446.260,796 m, com azimute de **50°28'21"** e distância de **0,47** m, deste segue até o ponto **P1416** definido pelas coordenadas N:7.452.394,279 m e E:446.260,857 m, com azimute de **50°55'09"** e distância de **0,08** m, deste segue até o ponto **P1417** definido pelas coordenadas N:7.452.394,571 m e E:446.261,222 m, com azimute de **51°21'57"** e distância de **0,47** m, deste segue até o ponto **P1418** definido pelas coordenadas N:7.452.394,619 m e E:446.261,283 m, com azimute de **51°48'44"** e distância de **0,08** m, deste segue até o ponto **P1419** definido pelas coordenadas N:7.452.394,905 m e E:446.261,653 m, com azimute de **52°15'32"** e distância de **0,47** m, deste segue até o ponto **P1420** definido pelas coordenadas N:7.452.394,952 m e E:446.261,715 m, com azimute de **52°42'20"** e distância de **0,08** m, deste segue até o ponto **P1421** definido pelas coordenadas N:7.452.395,233 m e E:446.262,089 m, com azimute de **53°09'08"** e distância de **0,47** m, deste segue até o ponto **P1422** definido pelas coordenadas N:7.452.395,279 m e E:446.262,152 m, com azimute de **53°35'55"** e distância de **0,08** m, deste segue até o ponto **P1423** definido pelas coordenadas N:7.452.395,553 m e E:446.262,531 m, com azimute de **54°02'43"** e distância de **0,47** m, deste segue até o ponto **P1424** definido pelas coordenadas N:7.452.395,599 m e E:446.262,594 m, com azimute de **54°29'31"** e distância de **0,08** m, deste segue até o ponto **P1425** definido pelas coordenadas N:7.452.395,867 m e E:446.262,977 m, com azimute de **54°56'19"** e distância de **0,47** m, deste segue até o ponto **P1426** definido pelas coordenadas N:7.452.395,912 m e E:446.263,041 m, com azimute de **55°23'06"** e distância de **0,08** m, deste segue até o ponto **P1427** definido pelas coordenadas N:7.452.396,174 m e E:446.263,428 m, com azimute de **55°49'54"** e distância de **0,47** m, deste segue até o ponto **P1428** definido pelas coordenadas N:7.452.396,218 m e E:446.263,493 m, com azimute de **56°16'42"** e distância de **0,08** m, deste segue até o ponto **P1429** definido pelas coordenadas N:7.452.396,452 m e E:446.263,850 m, com azimute de **56°43'30"** e distância de **0,43** m, deste segue até o ponto **P1430** definido pelas coordenadas N:7.452.396,755 m e E:446.264,138 m, com azimute de **43°34'19"** e distância de **0,42** m, deste segue até o ponto **P1431** definido pelas coordenadas N:7.452.396,810 m e E:446.264,192 m, com azimute de **44°01'00"** e distância de **0,08** m, deste segue até o ponto **P1432** definido pelas coordenadas N:7.452.397,143 m e E:446.264,518 m, com azimute de **44°27'41"** e distância de **0,47** m, deste segue até o ponto **P1433** definido pelas coordenadas N:7.452.397,198 m e E:446.264,573 m, com azimute de **44°54'22"** e distância de **0,08** m, deste segue até o ponto **P1434** definido pelas coordenadas N:7.452.397,525 m e E:446.264,904 m, com azimute de **45°21'04"** e distância de **0,47** m, deste segue até o ponto **P1435** definido pelas coordenadas N:7.452.397,579 m e E:446.264,960 m, com azimute de **45°47'45"** e distância de **0,08** m, deste segue até o ponto **P1436** definido pelas coordenadas N:7.452.397,901 m e E:446.265,296 m, com azimute de **46°14'26"** e distância de **0,47** m, deste segue até o ponto **P1437** definido pelas coordenadas N:7.452.397,955 m e E:446.265,353 m, com azimute de **46°41'08"** e distância de **0,08** m, deste segue até o ponto **P1438** definido pelas coordenadas N:7.452.398,272 m e E:446.265,694 m, com azimute de **47°07'49"** e distância de **0,47** m, deste segue até o ponto **P1439** definido pelas coordenadas N:7.452.398,324 m e E:446.265,751 m, com azimute de **47°34'30"** e distância de **0,08** m, deste segue até o ponto **P1440** definido pelas coordenadas N:7.452.398,635 m e E:446.266,098 m, com azimute de **48°01'12"** e distância de **0,47** m, deste segue até o

ponto **P1441** definido pelas coordenadas N:7.452.398,687 m e E:446.266,156 m, com azimute de **48°27'53"** e distância de **0,08** m, deste segue até o ponto **P1442** definido pelas coordenadas N:7.452.398,993 m e E:446.266,507 m, com azimute de **48°54'34"** e distância de **0,47** m, deste segue até o ponto **P1443** definido pelas coordenadas N:7.452.399,044 m e E:446.266,566 m, com azimute de **49°21'16"** e distância de **0,08** m, deste segue até o ponto **P1444** definido pelas coordenadas N:7.452.399,344 m e E:446.266,921 m, com azimute de **49°47'57"** e distância de **0,47** m, deste segue até o ponto **P1445** definido pelas coordenadas N:7.452.399,394 m e E:446.266,981 m, com azimute de **50°14'38"** e distância de **0,08** m, deste segue até o ponto **P1446** definido pelas coordenadas N:7.452.399,689 m e E:446.267,342 m, com azimute de **50°41'19"** e distância de **0,47** m, deste segue até o ponto **P1447** definido pelas coordenadas N:7.452.399,738 m e E:446.267,402 m, com azimute de **51°08'01"** e distância de **0,08** m, deste segue até o ponto **P1448** definido pelas coordenadas N:7.452.399,760 m e E:446.267,430 m, com azimute de **51°34'42"** e distância de **0,04** m, deste segue até o ponto **P1449** definido pelas coordenadas N:7.452.399,787 m e E:446.267,444 m, com azimute de **26°48'05"** e distância de **0,03** m, deste segue até o ponto **P1450** definido pelas coordenadas N:7.452.400,192 m e E:446.267,652 m, com azimute de **27°14'09"** e distância de **0,46** m, deste segue até o ponto **P1451** definido pelas coordenadas N:7.452.400,259 m e E:446.267,687 m, com azimute de **27°40'14"** e distância de **0,08** m, deste segue até o ponto **P1452** definido pelas coordenadas N:7.452.400,660 m e E:446.267,902 m, com azimute de **28°06'19"** e distância de **0,46** m, deste segue até o ponto **P1453** definido pelas coordenadas N:7.452.400,694 m e E:446.267,920 m, com azimute de **28°19'22"** e distância de **0,04** m, deste segue até o ponto **P1454** definido pelas coordenadas N:7.452.402,769 m e E:446.269,048 m, com azimute de **28°32'24"** e distância de **2,36** m, deste segue até o ponto **P1455** definido pelas coordenadas N:7.452.403,116 m e E:446.269,224 m, com azimute de **26°50'03"** e distância de **0,39** m, deste segue até o ponto **P1456** definido pelas coordenadas N:7.452.403,238 m e E:446.269,263 m, com azimute de **17°42'15"** e distância de **0,13** m, deste segue até o ponto **P1457** definido pelas coordenadas N:7.452.403,312 m e E:446.269,287 m, com azimute de **18°09'09"** e distância de **0,08** m, deste segue até o ponto **P1458** definido pelas coordenadas N:7.452.403,757 m e E:446.269,437 m, com azimute de **18°36'04"** e distância de **0,47** m, deste segue até o ponto **P1459** definido pelas coordenadas N:7.452.403,831 m e E:446.269,462 m, com azimute de **19°02'59"** e distância de **0,08** m, deste segue até o ponto **P1460** definido pelas coordenadas N:7.452.404,274 m e E:446.269,619 m, com azimute de **19°29'54"** e distância de **0,47** m, deste segue até o ponto **P1461** definido pelas coordenadas N:7.452.404,348 m e E:446.269,646 m, com azimute de **19°56'49"** e distância de **0,08** m, deste segue até o ponto **P1462** definido pelas coordenadas N:7.452.404,788 m e E:446.269,810 m, com azimute de **20°23'44"** e distância de **0,47** m, deste segue até o ponto **P1463** definido pelas coordenadas N:7.452.404,861 m e E:446.269,837 m, com azimute de **20°50'39"** e distância de **0,08** m, deste segue até o ponto **P1464** definido pelas coordenadas N:7.452.405,299 m e E:446.270,008 m, com azimute de **21°17'33"** e distância de **0,47** m, deste segue até o ponto **P1465** definido pelas coordenadas N:7.452.405,372 m e E:446.270,037 m, com azimute de **21°44'28"** e distância de **0,08** m, deste segue até o ponto **P1466** definido pelas coordenadas N:7.452.405,806 m e E:446.270,214 m, com azimute de **22°11'23"** e distância de **0,47** m, deste segue até o ponto **P1467** definido pelas coordenadas N:7.452.405,879 m e E:446.270,245 m, com azimute de **22°38'18"** e distância de **0,08** m, deste segue até o ponto **P1468** definido pelas coordenadas N:7.452.406,311 m e E:446.270,429 m, com azimute de **23°05'13"** e distância de **0,47** m, deste segue até o ponto **P1469** definido pelas coordenadas N:7.452.406,383 m e E:446.270,460 m, com azimute de **23°32'08"** e distância de **0,08** m, deste segue até o ponto **P1470** definido pelas coordenadas N:7.452.406,812 m e E:446.270,651 m, com azimute de **23°59'03"** e distância de **0,47** m, deste segue até o ponto **P1471** definido pelas coordenadas N:7.452.406,883 m e E:446.270,683 m, com azimute de **24°25'57"** e distância de **0,08** m, deste segue até o ponto **P1472** definido pelas coordenadas N:7.452.407,309 m e E:446.270,881 m, com azimute de **24°52'52"** e distância de **0,47** m, deste segue até o ponto **P1473** definido pelas coordenadas N:7.452.407,380 m e E:446.270,915 m, com azimute de **25°19'47"** e distância de **0,08** m, deste segue até o ponto **P1474** definido pelas coordenadas N:7.452.407,803 m e E:446.271,119 m, com azimute de **25°46'42"** e distância de **0,47** m, deste segue até o ponto **P1475** definido pelas coordenadas N:7.452.407,873 m e E:446.271,153 m, com azimute de **26°13'37"** e distância de **0,08** m, deste segue até o ponto **P1476** definido pelas coordenadas N:7.452.408,293 m e E:446.271,364 m, com azimute de **26°40'32"**

e distância de **0,47** m, deste segue até o ponto **P1477** definido pelas coordenadas N:7.452.408,363 m e E:446.271,400 m, com azimute de **27°07'27"** e distância de **0,08** m, deste segue até o ponto **P1478** definido pelas coordenadas N:7.452.408,779 m e E:446.271,617 m, com azimute de **27°34'21"** e distância de **0,47** m, deste segue até o ponto **P1479** definido pelas coordenadas N:7.452.408,848 m e E:446.271,654 m, com azimute de **28°01'16"** e distância de **0,08** m, deste segue até o ponto **P1480** definido pelas coordenadas N:7.452.409,261 m e E:446.271,878 m, com azimute de **28°28'11"** e distância de **0,47** m, deste segue até o ponto **P1481** definido pelas coordenadas N:7.452.409,330 m e E:446.271,916 m, com azimute de **28°55'06"** e distância de **0,08** m, deste segue até o ponto **P1482** definido pelas coordenadas N:7.452.409,739 m e E:446.272,146 m, com azimute de **29°22'01"** e distância de **0,47** m, deste segue até o ponto **P1483** definido pelas coordenadas N:7.452.409,807 m e E:446.272,185 m, com azimute de **29°48'56"** e distância de **0,08** m, deste segue até o ponto **P1484** definido pelas coordenadas N:7.452.410,144 m e E:446.272,382 m, com azimute de **30°15'50"** e distância de **0,39** m, deste segue até o ponto **P1485** definido pelas coordenadas N:7.452.410,194 m e E:446.272,401 m, com azimute de **21°27'48"** e distância de **0,05** m, deste segue até o ponto **P1486** definido pelas coordenadas N:7.452.410,266 m e E:446.272,430 m, com azimute de **21°54'33"** e distância de **0,08** m, deste segue até o ponto **P1487** definido pelas coordenadas N:7.452.410,698 m e E:446.272,608 m, com azimute de **22°21'19"** e distância de **0,47** m, deste segue até o ponto **P1488** definido pelas coordenadas N:7.452.410,770 m e E:446.272,638 m, com azimute de **22°48'04"** e distância de **0,08** m, deste segue até o ponto **P1489** definido pelas coordenadas N:7.452.411,199 m e E:446.272,823 m, com azimute de **23°14'49"** e distância de **0,47** m, deste segue até o ponto **P1490** definido pelas coordenadas N:7.452.411,270 m e E:446.272,854 m, com azimute de **23°41'35"** e distância de **0,08** m, deste segue até o ponto **P1491** definido pelas coordenadas N:7.452.411,696 m e E:446.273,045 m, com azimute de **24°08'20"** e distância de **0,47** m, deste segue até o ponto **P1492** definido pelas coordenadas N:7.452.411,767 m e E:446.273,077 m, com azimute de **24°35'05"** e distância de **0,08** m, deste segue até o ponto **P1493** definido pelas coordenadas N:7.452.412,190 m e E:446.273,275 m, com azimute de **25°01'51"** e distância de **0,47** m, deste segue até o ponto **P1494** definido pelas coordenadas N:7.452.412,260 m e E:446.273,308 m, com azimute de **25°28'36"** e distância de **0,08** m, deste segue até o ponto **P1495** definido pelas coordenadas N:7.452.412,680 m e E:446.273,512 m, com azimute de **25°55'21"** e distância de **0,47** m, deste segue até o ponto **P1496** definido pelas coordenadas N:7.452.412,750 m e E:446.273,547 m, com azimute de **26°22'07"** e distância de **0,08** m, deste segue até o ponto **P1497** definido pelas coordenadas N:7.452.413,167 m e E:446.273,758 m, com azimute de **26°48'52"** e distância de **0,47** m, deste segue até o ponto **P1498** definido pelas coordenadas N:7.452.413,236 m e E:446.273,793 m, com azimute de **27°15'37"** e distância de **0,08** m, deste segue até o ponto **P1499** definido pelas coordenadas N:7.452.413,649 m e E:446.274,010 m, com azimute de **27°42'23"** e distância de **0,47** m, deste segue até o ponto **P1500** definido pelas coordenadas N:7.452.413,718 m e E:446.274,047 m, com azimute de **28°09'08"** e distância de **0,08** m, deste segue até o ponto **P1501** definido pelas coordenadas N:7.452.414,128 m e E:446.274,271 m, com azimute de **28°35'53"** e distância de **0,47** m, deste segue até o ponto **P1502** definido pelas coordenadas N:7.452.414,196 m e E:446.274,308 m, com azimute de **29°02'38"** e distância de **0,08** m, deste segue até o ponto **P1503** definido pelas coordenadas N:7.452.414,602 m e E:446.274,538 m, com azimute de **29°29'24"** e distância de **0,47** m, deste segue até o ponto **P1504** definido pelas coordenadas N:7.452.414,670 m e E:446.274,577 m, com azimute de **29°56'09"** e distância de **0,08** m, deste segue até o ponto **P1505** definido pelas coordenadas N:7.452.415,073 m e E:446.274,813 m, com azimute de **30°22'54"** e distância de **0,47** m, deste segue até o ponto **P1506** definido pelas coordenadas N:7.452.415,139 m e E:446.274,853 m, com azimute de **30°49'40"** e distância de **0,08** m, deste segue até o ponto **P1507** definido pelas coordenadas N:7.452.415,539 m e E:446.275,096 m, com azimute de **31°16'25"** e distância de **0,47** m, deste segue até o ponto **P1508** definido pelas coordenadas N:7.452.415,605 m e E:446.275,136 m, com azimute de **31°43'10"** e distância de **0,08** m, deste segue até o ponto **P1509** definido pelas coordenadas N:7.452.416,000 m e E:446.275,385 m, com azimute de **32°09'56"** e distância de **0,47** m, deste segue até o ponto **P1510** definido pelas coordenadas N:7.452.416,066 m e E:446.275,427 m, com azimute de **32°36'41"** e distância de **0,08** m, deste segue até o ponto **P1511** definido pelas coordenadas N:7.452.416,457 m e E:446.275,682 m, com azimute de **33°03'26"** e distância de **0,47** m, deste segue até o ponto **P1512** definido pelas coordenadas N:7.452.416,522 m e

E:446.275,725 m, com azimute de **33°30'12"** e distância de **0,08** m, deste segue até o ponto **P1513** definido pelas coordenadas N:7.452.416,909 m e E:446.275,985 m, com azimute de **33°56'57"** e distância de **0,47** m, deste segue até o ponto **P1514** definido pelas coordenadas N:7.452.416,974 m e E:446.276,029 m, com azimute de **34°23'42"** e distância de **0,08** m, deste segue até o ponto **P1515** definido pelas coordenadas N:7.452.417,357 m e E:446.276,296 m, com azimute de **34°50'28"** e distância de **0,47** m, deste segue até o ponto **P1516** definido pelas coordenadas N:7.452.417,420 m e E:446.276,341 m, com azimute de **35°17'13"** e distância de **0,08** m, deste segue até o ponto **P1517** definido pelas coordenadas N:7.452.417,799 m e E:446.276,614 m, com azimute de **35°43'58"** e distância de **0,47** m, deste segue até o ponto **P1518** definido pelas coordenadas N:7.452.417,862 m e E:446.276,660 m, com azimute de **36°10'44"** e distância de **0,08** m, deste segue até o ponto **P1519** definido pelas coordenadas N:7.452.418,237 m e E:446.276,938 m, com azimute de **36°37'29"** e distância de **0,47** m, deste segue até o ponto **P1520** definido pelas coordenadas N:7.452.418,299 m e E:446.276,985 m, com azimute de **37°04'14"** e distância de **0,08** m, deste segue até o ponto **P1521** definido pelas coordenadas N:7.452.418,669 m e E:446.277,270 m, com azimute de **37°31'00"** e distância de **0,47** m, deste segue até o ponto **P1522** definido pelas coordenadas N:7.452.418,731 m e E:446.277,318 m, com azimute de **37°57'45"** e distância de **0,08** m, deste segue até o ponto **P1523** definido pelas coordenadas N:7.452.419,097 m e E:446.277,608 m, com azimute de **38°24'30"** e distância de **0,47** m, deste segue até o ponto **P1524** definido pelas coordenadas N:7.452.419,157 m e E:446.277,657 m, com azimute de **38°51'16"** e distância de **0,08** m, deste segue até o ponto **P1525** definido pelas coordenadas N:7.452.419,519 m e E:446.277,952 m, com azimute de **39°18'01"** e distância de **0,47** m, deste segue até o ponto **P1526** definido pelas coordenadas N:7.452.419,579 m e E:446.278,002 m, com azimute de **39°44'46"** e distância de **0,08** m, deste segue até o ponto **P1527** definido pelas coordenadas N:7.452.419,724 m e E:446.278,125 m, com azimute de **40°11'32"** e distância de **0,19** m, deste segue até o ponto **P1528** definido pelas coordenadas N:7.452.419,832 m e E:446.278,180 m, com azimute de **26°52'54"** e distância de **0,12** m, deste segue até o ponto **P1529** definido pelas coordenadas N:7.452.419,904 m e E:446.278,217 m, com azimute de **27°20'37"** e distância de **0,08** m, deste segue até o ponto **P1530** definido pelas coordenadas N:7.452.420,331 m e E:446.278,442 m, com azimute de **27°48'19"** e distância de **0,48** m, deste segue até o ponto **P1531** definido pelas coordenadas N:7.452.420,402 m e E:446.278,480 m, com azimute de **28°16'02"** e distância de **0,08** m, deste segue até o ponto **P1532** definido pelas coordenadas N:7.452.420,826 m e E:446.278,713 m, com azimute de **28°43'45"** e distância de **0,48** m, deste segue até o ponto **P1533** definido pelas coordenadas N:7.452.420,897 m e E:446.278,752 m, com azimute de **29°11'27"** e distância de **0,08** m, deste segue até o ponto **P1534** definido pelas coordenadas N:7.452.421,020 m e E:446.278,822 m, com azimute de **29°39'10"** e distância de **0,14** m, deste segue até o ponto **P1535** definido pelas coordenadas N:7.452.421,187 m e E:446.278,872 m, com azimute de **16°32'41"** e distância de **0,17** m, deste segue até o ponto **P1536** definido pelas coordenadas N:7.452.421,264 m e E:446.278,895 m, com azimute de **17°00'12"** e distância de **0,08** m, deste segue até o ponto **P1537** definido pelas coordenadas N:7.452.421,722 m e E:446.279,040 m, com azimute de **17°27'44"** e distância de **0,48** m, deste segue até o ponto **P1538** definido pelas coordenadas N:7.452.421,798 m e E:446.279,064 m, com azimute de **17°55'15"** e distância de **0,08** m, deste segue até o ponto **P1539** definido pelas coordenadas N:7.452.422,254 m e E:446.279,216 m, com azimute de **18°22'47"** e distância de **0,48** m, deste segue até o ponto **P1540** definido pelas coordenadas N:7.452.422,330 m e E:446.279,242 m, com azimute de **18°50'18"** e distância de **0,08** m, deste segue até o ponto **P1541** definido pelas coordenadas N:7.452.422,783 m e E:446.279,400 m, com azimute de **19°17'49"** e distância de **0,48** m, deste segue até o ponto **P1542** definido pelas coordenadas N:7.452.422,859 m e E:446.279,427 m, com azimute de **19°45'21"** e distância de **0,08** m, deste segue até o ponto **P1543** definido pelas coordenadas N:7.452.423,309 m e E:446.279,593 m, com azimute de **20°12'52"** e distância de **0,48** m, deste segue até o ponto **P1544** definido pelas coordenadas N:7.452.423,384 m e E:446.279,622 m, com azimute de **20°40'24"** e distância de **0,08** m, deste segue até o ponto **P1545** definido pelas coordenadas N:7.452.423,832 m e E:446.279,795 m, com azimute de **21°07'55"** e distância de **0,48** m, deste segue até o ponto **P1546** definido pelas coordenadas N:7.452.423,907 m e E:446.279,824 m, com azimute de **21°35'27"** e distância de **0,08** m, deste segue até o ponto **P1547** definido pelas coordenadas N:7.452.424,352 m e E:446.280,005 m, com azimute de **22°02'58"** e distância de **0,48** m, deste segue até o ponto **P1548** definido

pelas coordenadas N:7.452.424,426 m e E:446.280,035 m, com azimute de 22°30'30" e distância de 0,08 m, deste segue até o ponto P1549 definido pelas coordenadas N:7.452.424,868 m e E:446.280,223 m, com azimute de 22°58'01" e distância de 0,48 m, deste segue até o ponto P1550 definido pelas coordenadas N:7.452.424,942 m e E:446.280,255 m, com azimute de 23°25'32" e distância de 0,08 m, deste segue até o ponto P1551 definido pelas coordenadas N:7.452.425,381 m e E:446.280,449 m, com azimute de 23°53'04" e distância de 0,48 m, deste segue até o ponto P1552 definido pelas coordenadas N:7.452.425,454 m e E:446.280,482 m, com azimute de 24°20'35" e distância de 0,08 m, deste segue até o ponto P1553 definido pelas coordenadas N:7.452.425,890 m e E:446.280,684 m, com azimute de 24°48'07" e distância de 0,48 m, deste segue até o ponto P1554 definido pelas coordenadas N:7.452.425,962 m e E:446.280,718 m, com azimute de 25°15'38" e distância de 0,08 m, deste segue até o ponto P1555 definido pelas coordenadas N:7.452.426,395 m e E:446.280,926 m, com azimute de 25°43'10" e distância de 0,48 m, deste segue até o ponto P1556 definido pelas coordenadas N:7.452.426,467 m e E:446.280,962 m, com azimute de 26°10'41" e distância de 0,08 m, deste segue até o ponto P1557 definido pelas coordenadas N:7.452.426,897 m e E:446.281,177 m, com azimute de 26°38'13" e distância de 0,48 m, deste segue até o ponto P1558 definido pelas coordenadas N:7.452.426,932 m e E:446.281,195 m, com azimute de 26°51'58" e distância de 0,04 m, deste segue até o ponto P1559 definido pelas coordenadas N:7.452.426,989 m e E:446.281,224 m, com azimute de 27°05'44" e distância de 0,06 m, deste segue até o ponto P1560 definido pelas coordenadas N:7.452.427,123 m e E:446.281,274 m, com azimute de 20°37'58" e distância de 0,14 m, deste segue até o ponto P1561 definido pelas coordenadas N:7.452.427,189 m e E:446.281,300 m, com azimute de 21°02'27" e distância de 0,07 m, deste segue até o ponto P1562 definido pelas coordenadas N:7.452.427,587 m e E:446.281,456 m, com azimute de 21°26'56" e distância de 0,43 m, deste segue até o ponto P1563 definido pelas coordenadas N:7.452.427,653 m e E:446.281,483 m, com azimute de 21°51'24" e distância de 0,07 m, deste segue até o ponto P1564 definido pelas coordenadas N:7.452.428,049 m e E:446.281,645 m, com azimute de 22°15'53" e distância de 0,43 m, deste segue até o ponto P1565 definido pelas coordenadas N:7.452.428,114 m e E:446.281,672 m, com azimute de 22°40'22" e distância de 0,07 m, deste segue até o ponto P1566 definido pelas coordenadas N:7.452.428,507 m e E:446.281,840 m, com azimute de 23°04'50" e distância de 0,43 m, deste segue até o ponto P1567 definido pelas coordenadas N:7.452.428,573 m e E:446.281,868 m, com azimute de 23°29'19" e distância de 0,07 m, deste segue até o ponto P1568 definido pelas coordenadas N:7.452.428,963 m e E:446.282,041 m, com azimute de 23°53'48" e distância de 0,43 m, deste segue até o ponto P1569 definido pelas coordenadas N:7.452.428,996 m e E:446.282,056 m, com azimute de 24°06'02" e distância de 0,04 m, deste segue até o ponto P1570 definido pelas coordenadas N:7.452.430,373 m e E:446.282,678 m, com azimute de 24°18'16" e distância de 1,51 m, deste segue até o ponto P1571 definido pelas coordenadas N:7.452.430,409 m e E:446.282,694 m, com azimute de 24°31'38" e distância de 0,04 m, deste segue até o ponto P1572 definido pelas coordenadas N:7.452.430,832 m e E:446.282,889 m, com azimute de 24°44'59" e distância de 0,47 m, deste segue até o ponto P1573 definido pelas coordenadas N:7.452.430,902 m e E:446.282,922 m, com azimute de 25°11'41" e distância de 0,08 m, deste segue até o ponto P1574 definido pelas coordenadas N:7.452.431,322 m e E:446.283,124 m, com azimute de 25°38'23" e distância de 0,47 m, deste segue até o ponto P1575 definido pelas coordenadas N:7.452.431,392 m e E:446.283,158 m, com azimute de 26°05'06" e distância de 0,08 m, deste segue até o ponto P1576 definido pelas coordenadas N:7.452.431,809 m e E:446.283,366 m, com azimute de 26°31'48" e distância de 0,47 m, deste segue até o ponto P1577 definido pelas coordenadas N:7.452.431,878 m e E:446.283,401 m, com azimute de 26°58'31" e distância de 0,08 m, deste segue até o ponto P1578 definido pelas coordenadas N:7.452.432,292 m e E:446.283,616 m, com azimute de 27°25'13" e distância de 0,47 m, deste segue até o ponto P1579 definido pelas coordenadas N:7.452.432,361 m e E:446.283,652 m, com azimute de 27°51'55" e distância de 0,08 m, deste segue até o ponto P1580 definido pelas coordenadas N:7.452.432,771 m e E:446.283,873 m, com azimute de 28°18'38" e distância de 0,47 m, deste segue até o ponto P1581 definido pelas coordenadas N:7.452.432,839 m e E:446.283,911 m, com azimute de 28°45'20" e distância de 0,08 m, deste segue até o ponto P1582 definido pelas coordenadas N:7.452.433,246 m e E:446.284,138 m, com azimute de 29°12'02" e distância de 0,47 m, deste segue até o ponto P1583 definido pelas coordenadas N:7.452.433,314 m e E:446.284,176 m, com azimute de 29°38'45" e distância de 0,08

m, deste segue até o ponto **P1584** definido pelas coordenadas N:7.452.433,717 m e E:446.284,410 m, com azimute de **30°05'27"** e distância de **0,47** m, deste segue até o ponto **P1585** definido pelas coordenadas N:7.452.433,784 m e E:446.284,450 m, com azimute de **30°32'09"** e distância de **0,08** m, deste segue até o ponto **P1586** definido pelas coordenadas N:7.452.434,107 m e E:446.284,644 m, com azimute de **30°58'52"** e distância de **0,38** m, deste segue até o ponto **P1587** definido pelas coordenadas N:7.452.434,331 m e E:446.284,743 m, com azimute de **23°58'58"** e distância de **0,25** m, deste segue até o ponto **P1588** definido pelas coordenadas N:7.452.434,407 m e E:446.284,778 m, com azimute de **24°27'28"** e distância de **0,08** m, deste segue até o ponto **P1589** definido pelas coordenadas N:7.452.434,858 m e E:446.284,987 m, com azimute de **24°55'58"** e distância de **0,50** m, deste segue até o ponto **P1590** definido pelas coordenadas N:7.452.434,895 m e E:446.285,005 m, com azimute de **25°10'13"** e distância de **0,04** m, deste segue até o ponto **P1591** definido pelas coordenadas N:7.452.436,673 m e E:446.285,849 m, com azimute de **25°24'28"** e distância de **1,97** m, deste segue até o ponto **P1592** definido pelas coordenadas N:7.452.436,709 m e E:446.285,867 m, com azimute de **25°38'16"** e distância de **0,04** m, deste segue até o ponto **P1593** definido pelas coordenadas N:7.452.437,143 m e E:446.286,077 m, com azimute de **25°52'04"** e distância de **0,48** m, deste segue até o ponto **P1594** definido pelas coordenadas N:7.452.437,215 m e E:446.286,113 m, com azimute de **26°19'41"** e distância de **0,08** m, deste segue até o ponto **P1595** definido pelas coordenadas N:7.452.437,645 m e E:446.286,330 m, com azimute de **26°47'17"** e distância de **0,48** m, deste segue até o ponto **P1596** definido pelas coordenadas N:7.452.437,716 m e E:446.286,367 m, com azimute de **27°14'54"** e distância de **0,08** m, deste segue até o ponto **P1597** definido pelas coordenadas N:7.452.438,143 m e E:446.286,591 m, com azimute de **27°42'30"** e distância de **0,48** m, deste segue até o ponto **P1598** definido pelas coordenadas N:7.452.438,214 m e E:446.286,629 m, com azimute de **28°10'07"** e distância de **0,08** m, deste segue até o ponto **P1599** definido pelas coordenadas N:7.452.438,636 m e E:446.286,859 m, com azimute de **28°37'43"** e distância de **0,48** m, deste segue até o ponto **P1600** definido pelas coordenadas N:7.452.438,707 m e E:446.286,898 m, com azimute de **29°05'20"** e distância de **0,08** m, deste segue até o ponto **P1601** definido pelas coordenadas N:7.452.439,126 m e E:446.287,136 m, com azimute de **29°32'56"** e distância de **0,48** m, deste segue até o ponto **P1602** definido pelas coordenadas N:7.452.439,195 m e E:446.287,176 m, com azimute de **30°00'32"** e distância de **0,08** m, deste segue até o ponto **P1603** definido pelas coordenadas N:7.452.439,611 m e E:446.287,421 m, com azimute de **30°28'09"** e distância de **0,48** m, deste segue até o ponto **P1604** definido pelas coordenadas N:7.452.439,680 m e E:446.287,462 m, com azimute de **30°55'45"** e distância de **0,08** m, deste segue até o ponto **P1605** definido pelas coordenadas N:7.452.440,091 m e E:446.287,713 m, com azimute de **31°23'22"** e distância de **0,48** m, deste segue até o ponto **P1606** definido pelas coordenadas N:7.452.440,159 m e E:446.287,755 m, com azimute de **31°50'58"** e distância de **0,08** m, deste segue até o ponto **P1607** definido pelas coordenadas N:7.452.440,566 m e E:446.288,013 m, com azimute de **32°18'35"** e distância de **0,48** m, deste segue até o ponto **P1608** definido pelas coordenadas N:7.452.440,634 m e E:446.288,056 m, com azimute de **32°46'11"** e distância de **0,08** m, deste segue até o ponto **P1609** definido pelas coordenadas N:7.452.441,037 m e E:446.288,320 m, com azimute de **33°13'48"** e distância de **0,48** m, deste segue até o ponto **P1610** definido pelas coordenadas N:7.452.441,070 m e E:446.288,342 m, com azimute de **33°27'36"** e distância de **0,04** m, deste segue até o ponto **P1611** definido pelas coordenadas N:7.452.443,737 m e E:446.290,120 m, com azimute de **33°41'24"** e distância de **3,20** m, deste segue até o ponto **P1612** definido pelas coordenadas N:7.452.443,768 m e E:446.290,141 m, com azimute de **33°54'33"** e distância de **0,04** m, deste segue até o ponto **P1613** definido pelas coordenadas N:7.452.444,148 m e E:446.290,399 m, com azimute de **34°07'42"** e distância de **0,46** m, deste segue até o ponto **P1614** definido pelas coordenadas N:7.452.444,211 m e E:446.290,442 m, com azimute de **34°34'00"** e distância de **0,08** m, deste segue até o ponto **P1615** definido pelas coordenadas N:7.452.444,587 m e E:446.290,705 m, com azimute de **35°00'18"** e distância de **0,46** m, deste segue até o ponto **P1616** definido pelas coordenadas N:7.452.444,650 m e E:446.290,750 m, com azimute de **35°26'35"** e distância de **0,08** m, deste segue até o ponto **P1617** definido pelas coordenadas N:7.452.445,021 m e E:446.291,019 m, com azimute de **35°52'53"** e distância de **0,46** m, deste segue até o ponto **P1618** definido pelas coordenadas N:7.452.445,083 m e E:446.291,064 m, com azimute de **36°19'11"** e distância de **0,08** m, deste segue até o ponto **P1619** definido pelas coordenadas N:7.452.445,451 m e E:446.291,339 m, com

azimute de **36°45'29"** e distância de **0,46** m, deste segue até o ponto **P1620** definido pelas coordenadas N:7.452.445,512 m e E:446.291,385 m, com azimute de **37°11'46"** e distância de **0,08** m, deste segue até o ponto **P1621** definido pelas coordenadas N:7.452.445,875 m e E:446.291,665 m, com azimute de **37°38'04"** e distância de **0,46** m, deste segue até o ponto **P1622** definido pelas coordenadas N:7.452.445,905 m e E:446.291,689 m, com azimute de **37°51'13"** e distância de **0,04** m, deste segue até o ponto **P1623** definido pelas coordenadas N:7.452.448,572 m e E:446.293,777 m, com azimute de **38°04'22"** e distância de **3,39** m, deste segue até o ponto **P1624** definido pelas coordenadas N:7.452.448,596 m e E:446.293,797 m, com azimute de **38°15'10"** e distância de **0,03** m, deste segue até o ponto **P1625** definido pelas coordenadas N:7.452.448,892 m e E:446.294,031 m, com azimute de **38°25'59"** e distância de **0,38** m, deste segue até o ponto **P1626** definido pelas coordenadas N:7.452.448,941 m e E:446.294,071 m, com azimute de **38°47'36"** e distância de **0,06** m, deste segue até o ponto **P1627** definido pelas coordenadas N:7.452.449,233 m e E:446.294,309 m, com azimute de **39°09'13"** e distância de **0,38** m, deste segue até o ponto **P1628** definido pelas coordenadas N:7.452.449,258 m e E:446.294,329 m, com azimute de **39°20'01"** e distância de **0,03** m, deste segue até o ponto **P1629** definido pelas coordenadas N:7.452.453,568 m e E:446.297,884 m, com azimute de **39°30'50"** e distância de **5,59** m, deste segue até o ponto **P1630** definido pelas coordenadas N:7.452.453,599 m e E:446.297,909 m, com azimute de **39°44'30"** e distância de **0,04** m, deste segue até o ponto **P1631** definido pelas coordenadas N:7.452.453,964 m e E:446.298,216 m, com azimute de **39°58'09"** e distância de **0,48** m, deste segue até o ponto **P1632** definido pelas coordenadas N:7.452.454,025 m e E:446.298,267 m, com azimute de **40°25'29"** e distância de **0,08** m, deste segue até o ponto **P1633** definido pelas coordenadas N:7.452.454,385 m e E:446.298,579 m, com azimute de **40°52'48"** e distância de **0,48** m, deste segue até o ponto **P1634** definido pelas coordenadas N:7.452.454,445 m e E:446.298,632 m, com azimute de **41°20'07"** e distância de **0,08** m, deste segue até o ponto **P1635** definido pelas coordenadas N:7.452.454,801 m e E:446.298,950 m, com azimute de **41°47'27"** e distância de **0,48** m, deste segue até o ponto **P1636** definido pelas coordenadas N:7.452.454,859 m e E:446.299,003 m, com azimute de **42°14'46"** e distância de **0,08** m, deste segue até o ponto **P1637** definido pelas coordenadas N:7.452.455,210 m e E:446.299,326 m, com azimute de **42°42'05"** e distância de **0,48** m, deste segue até o ponto **P1638** definido pelas coordenadas N:7.452.455,268 m e E:446.299,381 m, com azimute de **43°09'25"** e distância de **0,08** m, deste segue até o ponto **P1639** definido pelas coordenadas N:7.452.455,613 m e E:446.299,710 m, com azimute de **43°36'44"** e distância de **0,48** m, deste segue até o ponto **P1640** definido pelas coordenadas N:7.452.455,670 m e E:446.299,765 m, com azimute de **44°04'03"** e distância de **0,08** m, deste segue até o ponto **P1641** definido pelas coordenadas N:7.452.456,010 m e E:446.300,099 m, com azimute de **44°31'23"** e distância de **0,48** m, deste segue até o ponto **P1642** definido pelas coordenadas N:7.452.456,066 m e E:446.300,156 m, com azimute de **44°58'42"** e distância de **0,08** m, deste segue até o ponto **P1643** definido pelas coordenadas N:7.452.456,401 m e E:446.300,495 m, com azimute de **45°26'02"** e distância de **0,48** m, deste segue até o ponto **P1644** definido pelas coordenadas N:7.452.456,456 m e E:446.300,552 m, com azimute de **45°53'21"** e distância de **0,08** m, deste segue até o ponto **P1645** definido pelas coordenadas N:7.452.456,786 m e E:446.300,897 m, com azimute de **46°20'40"** e distância de **0,48** m, deste segue até o ponto **P1646** definido pelas coordenadas N:7.452.456,840 m e E:446.300,955 m, com azimute de **46°48'00"** e distância de **0,08** m, deste segue até o ponto **P1647** definido pelas coordenadas N:7.452.457,164 m e E:446.301,306 m, com azimute de **47°15'19"** e distância de **0,48** m, deste segue até o ponto **P1648** definido pelas coordenadas N:7.452.457,217 m e E:446.301,364 m, com azimute de **47°42'38"** e distância de **0,08** m, deste segue até o ponto **P1649** definido pelas coordenadas N:7.452.457,379 m e E:446.301,545 m, com azimute de **48°09'58"** e distância de **0,24** m, deste segue até o ponto **P1650** definido pelas coordenadas N:7.452.457,667 m e E:446.301,642 m, com azimute de **18°32'00"** e distância de **0,30** m, deste segue até o ponto **P1651** definido pelas coordenadas N:7.452.457,741 m e E:446.301,667 m, com azimute de **18°58'57"** e distância de **0,08** m, deste segue até o ponto **P1652** definido pelas coordenadas N:7.452.458,185 m e E:446.301,824 m, com azimute de **19°25'54"** e distância de **0,47** m, deste segue até o ponto **P1653** definido pelas coordenadas N:7.452.458,258 m e E:446.301,850 m, com azimute de **19°52'51"** e distância de **0,08** m, deste segue até o ponto **P1654** definido pelas coordenadas N:7.452.458,699 m e E:446.302,014 m, com azimute de **20°19'48"** e distância de **0,47** m, deste segue até o ponto **P1655** definido pelas coordenadas

N:7.452.458,773 m e E:446.302,041 m, com azimute de **20°46'44"** e distância de **0,08** m, deste segue até o ponto **P1656** definido pelas coordenadas N:7.452.459,211 m e E:446.302,212 m, com azimute de **21°13'41"** e distância de **0,47** m, deste segue até o ponto **P1657** definido pelas coordenadas N:7.452.459,284 m e E:446.302,241 m, com azimute de **21°40'38"** e distância de **0,08** m, deste segue até o ponto **P1658** definido pelas coordenadas N:7.452.459,720 m e E:446.302,418 m, com azimute de **22°07'35"** e distância de **0,47** m, deste segue até o ponto **P1659** definido pelas coordenadas N:7.452.459,792 m e E:446.302,448 m, com azimute de **22°34'32"** e distância de **0,08** m, deste segue até o ponto **P1660** definido pelas coordenadas N:7.452.460,225 m e E:446.302,632 m, com azimute de **23°01'29"** e distância de **0,47** m, deste segue até o ponto **P1661** definido pelas coordenadas N:7.452.460,297 m e E:446.302,663 m, com azimute de **23°28'26"** e distância de **0,08** m, deste segue até o ponto **P1662** definido pelas coordenadas N:7.452.460,727 m e E:446.302,854 m, com azimute de **23°55'22"** e distância de **0,47** m, deste segue até o ponto **P1663** definido pelas coordenadas N:7.452.460,798 m e E:446.302,886 m, com azimute de **24°22'19"** e distância de **0,08** m, deste segue até o ponto **P1664** definido pelas coordenadas N:7.452.461,225 m e E:446.303,084 m, com azimute de **24°49'16"** e distância de **0,47** m, deste segue até o ponto **P1665** definido pelas coordenadas N:7.452.461,296 m e E:446.303,117 m, com azimute de **25°16'13"** e distância de **0,08** m, deste segue até o ponto **P1666** definido pelas coordenadas N:7.452.461,720 m e E:446.303,321 m, com azimute de **25°43'10"** e distância de **0,47** m, deste segue até o ponto **P1667** definido pelas coordenadas N:7.452.461,790 m e E:446.303,356 m, com azimute de **26°10'07"** e distância de **0,08** m, deste segue até o ponto **P1668** definido pelas coordenadas N:7.452.462,210 m e E:446.303,566 m, com azimute de **26°37'03"** e distância de **0,47** m, deste segue até o ponto **P1669** definido pelas coordenadas N:7.452.462,280 m e E:446.303,602 m, com azimute de **27°04'00"** e distância de **0,08** m, deste segue até o ponto **P1670** definido pelas coordenadas N:7.452.462,697 m e E:446.303,819 m, com azimute de **27°30'57"** e distância de **0,47** m, deste segue até o ponto **P1671** definido pelas coordenadas N:7.452.462,767 m e E:446.303,856 m, com azimute de **27°57'54"** e distância de **0,08** m, deste segue até o ponto **P1672** definido pelas coordenadas N:7.452.463,180 m e E:446.304,080 m, com azimute de **28°24'51"** e distância de **0,47** m, deste segue até o ponto **P1673** definido pelas coordenadas N:7.452.463,249 m e E:446.304,118 m, com azimute de **28°51'48"** e distância de **0,08** m, deste segue até o ponto **P1674** definido pelas coordenadas N:7.452.463,659 m e E:446.304,348 m, com azimute de **29°18'44"** e distância de **0,47** m, deste segue até o ponto **P1675** definido pelas coordenadas N:7.452.463,727 m e E:446.304,387 m, com azimute de **29°45'41"** e distância de **0,08** m, deste segue até o ponto **P1676** definido pelas coordenadas N:7.452.464,133 m e E:446.304,624 m, com azimute de **30°12'38"** e distância de **0,47** m, deste segue até o ponto **P1677** definido pelas coordenadas N:7.452.464,201 m e E:446.304,664 m, com azimute de **30°39'35"** e distância de **0,08** m, deste segue até o ponto **P1678** definido pelas coordenadas N:7.452.464,604 m e E:446.304,907 m, com azimute de **31°06'32"** e distância de **0,47** m, deste segue até o ponto **P1679** definido pelas coordenadas N:7.452.464,670 m e E:446.304,948 m, com azimute de **31°33'29"** e distância de **0,08** m, deste segue até o ponto **P1680** definido pelas coordenadas N:7.452.465,069 m e E:446.305,197 m, com azimute de **32°00'25"** e distância de **0,47** m, deste segue até o ponto **P1681** definido pelas coordenadas N:7.452.465,135 m e E:446.305,239 m, com azimute de **32°27'22"** e distância de **0,08** m, deste segue até o ponto **P1682** definido pelas coordenadas N:7.452.465,530 m e E:446.305,494 m, com azimute de **32°54'19"** e distância de **0,47** m, deste segue até o ponto **P1683** definido pelas coordenadas N:7.452.465,596 m e E:446.305,538 m, com azimute de **33°21'16"** e distância de **0,08** m, deste segue até o ponto **P1684** definido pelas coordenadas N:7.452.465,986 m e E:446.305,799 m, com azimute de **33°48'13"** e distância de **0,47** m, deste segue até o ponto **P1685** definido pelas coordenadas N:7.452.466,051 m e E:446.305,843 m, com azimute de **34°15'10"** e distância de **0,08** m, deste segue até o ponto **P1686** definido pelas coordenadas N:7.452.466,438 m e E:446.306,111 m, com azimute de **34°42'06"** e distância de **0,47** m, deste segue até o ponto **P1687** definido pelas coordenadas N:7.452.466,502 m e E:446.306,156 m, com azimute de **35°09'03"** e distância de **0,08** m, deste segue até o ponto **P1688** definido pelas coordenadas N:7.452.466,884 m e E:446.306,430 m, com azimute de **35°36'00"** e distância de **0,47** m, deste segue até o ponto **P1689** definido pelas coordenadas N:7.452.466,948 m e E:446.306,476 m, com azimute de **36°02'57"** e distância de **0,08** m, deste segue até o ponto **P1690** definido pelas coordenadas N:7.452.467,326 m e E:446.306,756 m, com azimute de **36°29'54"** e distância de **0,47** m, deste segue até o

ponto **P1691** definido pelas coordenadas N:7.452.467,388 m e E:446.306,803 m, com azimute de **36°56'51"** e distância de **0,08** m, deste segue até o ponto **P1692** definido pelas coordenadas N:7.452.467,762 m e E:446.307,089 m, com azimute de **37°23'47"** e distância de **0,47** m, deste segue até o ponto **P1693** definido pelas coordenadas N:7.452.467,824 m e E:446.307,137 m, com azimute de **37°50'44"** e distância de **0,08** m, deste segue até o ponto **P1694** definido pelas coordenadas N:7.452.468,193 m e E:446.307,428 m, com azimute de **38°17'41"** e distância de **0,47** m, deste segue até o ponto **P1695** definido pelas coordenadas N:7.452.468,254 m e E:446.307,477 m, com azimute de **38°44'38"** e distância de **0,08** m, deste segue até o ponto **P1696** definido pelas coordenadas N:7.452.468,619 m e E:446.307,774 m, com azimute de **39°11'35"** e distância de **0,47** m, deste segue até o ponto **P1697** definido pelas coordenadas N:7.452.468,679 m e E:446.307,824 m, com azimute de **39°38'32"** e distância de **0,08** m, deste segue até o ponto **P1698** definido pelas coordenadas N:7.452.469,039 m e E:446.308,127 m, com azimute de **40°05'28"** e distância de **0,47** m, deste segue até o ponto **P1699** definido pelas coordenadas N:7.452.469,098 m e E:446.308,178 m, com azimute de **40°32'25"** e distância de **0,08** m, deste segue até o ponto **P1700** definido pelas coordenadas N:7.452.469,453 m e E:446.308,487 m, com azimute de **40°59'22"** e distância de **0,47** m, deste segue até o ponto **P1701** definido pelas coordenadas N:7.452.469,512 m e E:446.308,539 m, com azimute de **41°26'19"** e distância de **0,08** m, deste segue até o ponto **P1702** definido pelas coordenadas N:7.452.469,862 m e E:446.308,853 m, com azimute de **41°53'16"** e distância de **0,47** m, deste segue até o ponto **P1703** definido pelas coordenadas N:7.452.469,920 m e E:446.308,905 m, com azimute de **42°20'13"** e distância de **0,08** m, deste segue até o ponto **P1704** definido pelas coordenadas N:7.452.470,265 m e E:446.309,225 m, com azimute de **42°47'10"** e distância de **0,47** m, deste segue até o ponto **P1705** definido pelas coordenadas N:7.452.470,323 m e E:446.309,279 m, com azimute de **43°14'06"** e distância de **0,08** m, deste segue até o ponto **P1706** definido pelas coordenadas N:7.452.470,663 m e E:446.309,603 m, com azimute de **43°41'03"** e distância de **0,47** m, deste segue até o ponto **P1707** definido pelas coordenadas N:7.452.470,719 m e E:446.309,658 m, com azimute de **44°08'00"** e distância de **0,08** m, deste segue até o ponto **P1708** definido pelas coordenadas N:7.452.471,054 m e E:446.309,988 m, com azimute de **44°34'57"** e distância de **0,47** m, deste segue até o ponto **P1709** definido pelas coordenadas N:7.452.471,109 m e E:446.310,044 m, com azimute de **45°01'54"** e distância de **0,08** m, deste segue até o ponto **P1710** definido pelas coordenadas N:7.452.471,439 m e E:446.310,379 m, com azimute de **45°28'51"** e distância de **0,47** m, deste segue até o ponto **P1711** definido pelas coordenadas N:7.452.471,494 m e E:446.310,435 m, com azimute de **45°55'47"** e distância de **0,08** m, deste segue até o ponto **P1712** definido pelas coordenadas N:7.452.471,818 m e E:446.310,776 m, com azimute de **46°22'44"** e distância de **0,47** m, deste segue até o ponto **P1713** definido pelas coordenadas N:7.452.471,872 m e E:446.310,833 m, com azimute de **46°49'41"** e distância de **0,08** m, deste segue até o ponto **P1714** definido pelas coordenadas N:7.452.472,191 m e E:446.311,178 m, com azimute de **47°16'38"** e distância de **0,47** m, deste segue até o ponto **P1715** definido pelas coordenadas N:7.452.472,217 m e E:446.311,207 m, com azimute de **47°30'06"** e distância de **0,04** m, deste segue até o ponto **P1716** definido pelas coordenadas N:7.452.472,687 m e E:446.311,724 m, com azimute de **47°43'35"** e distância de **0,70** m, deste segue até o ponto **P1717** definido pelas coordenadas N:7.452.473,721 m e E:446.312,216 m, com azimute de **25°27'48"** e distância de **1,15** m, deste segue até o ponto **P1718** definido pelas coordenadas N:7.452.473,755 m e E:446.312,233 m, com azimute de **25°40'56"** e distância de **0,04** m, deste segue até o ponto **P1719** definido pelas coordenadas N:7.452.474,168 m e E:446.312,433 m, com azimute de **25°54'04"** e distância de **0,46** m, deste segue até o ponto **P1720** definido pelas coordenadas N:7.452.474,236 m e E:446.312,467 m, com azimute de **26°20'20"** e distância de **0,08** m, deste segue até o ponto **P1721** definido pelas coordenadas N:7.452.474,646 m e E:446.312,673 m, com azimute de **26°46'36"** e distância de **0,46** m, deste segue até o ponto **P1722** definido pelas coordenadas N:7.452.474,714 m e E:446.312,708 m, com azimute de **27°12'52"** e distância de **0,08** m, deste segue até o ponto **P1723** definido pelas coordenadas N:7.452.475,120 m e E:446.312,921 m, com azimute de **27°39'08"** e distância de **0,46** m, deste segue até o ponto **P1724** definido pelas coordenadas N:7.452.475,187 m e E:446.312,957 m, com azimute de **28°05'24"** e distância de **0,08** m, deste segue até o ponto **P1725** definido pelas coordenadas N:7.452.475,590 m e E:446.313,176 m, com azimute de **28°31'40"** e distância de **0,46** m, deste segue até o ponto **P1726** definido pelas coordenadas N:7.452.475,657 m e E:446.313,213 m, com azimute de **28°57'56"**

e distância de **0,08** m, deste segue até o ponto **P1727** definido pelas coordenadas N:**7.452.476,056** m e E:**446.313,438** m, com azimute de **29°24'12"** e distância de **0,46** m, deste segue até o ponto **P1728** definido pelas coordenadas N:**7.452.476,122** m e E:**446.313,476** m, com azimute de **29°50'28"** e distância de **0,08** m, deste segue até o ponto **P1729** definido pelas coordenadas N:**7.452.476,518** m e E:**446.313,707** m, com azimute de **30°16'44"** e distância de **0,46** m, deste segue até o ponto **P1730** definido pelas coordenadas N:**7.452.476,584** m e E:**446.313,746** m, com azimute de **30°43'00"** e distância de **0,08** m, deste segue até o ponto **P1731** definido pelas coordenadas N:**7.452.476,976** m e E:**446.313,984** m, com azimute de **31°09'16"** e distância de **0,46** m, deste segue até o ponto **P1732** definido pelas coordenadas N:**7.452.477,041** m e E:**446.314,024** m, com azimute de **31°35'32"** e distância de **0,08** m, deste segue até o ponto **P1733** definido pelas coordenadas N:**7.452.477,430** m e E:**446.314,267** m, com azimute de **32°01'48"** e distância de **0,46** m, deste segue até o ponto **P1734** definido pelas coordenadas N:**7.452.477,494** m e E:**446.314,308** m, com azimute de **32°28'04"** e distância de **0,08** m, deste segue até o ponto **P1735** definido pelas coordenadas N:**7.452.477,879** m e E:**446.314,557** m, com azimute de **32°54'20"** e distância de **0,46** m, deste segue até o ponto **P1736** definido pelas coordenadas N:**7.452.477,943** m e E:**446.314,599** m, com azimute de **33°20'37"** e distância de **0,08** m, deste segue até o ponto **P1737** definido pelas coordenadas N:**7.452.478,324** m e E:**446.314,854** m, com azimute de **33°46'53"** e distância de **0,46** m, deste segue até o ponto **P1738** definido pelas coordenadas N:**7.452.478,387** m e E:**446.314,897** m, com azimute de **34°13'09"** e distância de **0,08** m, deste segue até o ponto **P1739** definido pelas coordenadas N:**7.452.478,764** m e E:**446.315,157** m, com azimute de **34°39'25"** e distância de **0,46** m, deste segue até o ponto **P1740** definido pelas coordenadas N:**7.452.478,827** m e E:**446.315,201** m, com azimute de **35°05'41"** e distância de **0,08** m, deste segue até o ponto **P1741** definido pelas coordenadas N:**7.452.479,006** m e E:**446.315,329** m, com azimute de **35°31'57"** e distância de **0,22** m, deste segue até o ponto **P1742** definido pelas coordenadas N:**7.452.479,124** m e E:**446.315,353** m, com azimute de **11°34'46"** e distância de **0,12** m, deste segue até o ponto **P1743** definido pelas coordenadas N:**7.452.479,200** m e E:**446.315,369** m, com azimute de **12°01'20"** e distância de **0,08** m, deste segue até o ponto **P1744** definido pelas coordenadas N:**7.452.479,652** m e E:**446.315,469** m, com azimute de **12°27'54"** e distância de **0,46** m, deste segue até o ponto **P1745** definido pelas coordenadas N:**7.452.479,728** m e E:**446.315,487** m, com azimute de **12°54'28"** e distância de **0,08** m, deste segue até o ponto **P1746** definido pelas coordenadas N:**7.452.480,179** m e E:**446.315,594** m, com azimute de **13°21'02"** e distância de **0,46** m, deste segue até o ponto **P1747** definido pelas coordenadas N:**7.452.480,254** m e E:**446.315,612** m, com azimute de **13°47'36"** e distância de **0,08** m, deste segue até o ponto **P1748** definido pelas coordenadas N:**7.452.480,703** m e E:**446.315,726** m, com azimute de **14°14'10"** e distância de **0,46** m, deste segue até o ponto **P1749** definido pelas coordenadas N:**7.452.480,778** m e E:**446.315,746** m, com azimute de **14°40'44"** e distância de **0,08** m, deste segue até o ponto **P1750** definido pelas coordenadas N:**7.452.481,226** m e E:**446.315,867** m, com azimute de **15°07'18"** e distância de **0,46** m, deste segue até o ponto **P1751** definido pelas coordenadas N:**7.452.481,300** m e E:**446.315,887** m, com azimute de **15°33'52"** e distância de **0,08** m, deste segue até o ponto **P1752** definido pelas coordenadas N:**7.452.481,746** m e E:**446.316,015** m, com azimute de **16°00'26"** e distância de **0,46** m, deste segue até o ponto **P1753** definido pelas coordenadas N:**7.452.481,820** m e E:**446.316,037** m, com azimute de **16°27'00"** e distância de **0,08** m, deste segue até o ponto **P1754** definido pelas coordenadas N:**7.452.482,264** m e E:**446.316,172** m, com azimute de **16°53'34"** e distância de **0,46** m, deste segue até o ponto **P1755** definido pelas coordenadas N:**7.452.482,337** m e E:**446.316,195** m, com azimute de **17°20'08"** e distância de **0,08** m, deste segue até o ponto **P1756** definido pelas coordenadas N:**7.452.482,779** m e E:**446.316,336** m, com azimute de **17°46'42"** e distância de **0,46** m, deste segue até o ponto **P1757** definido pelas coordenadas N:**7.452.482,852** m e E:**446.316,361** m, com azimute de **18°13'16"** e distância de **0,08** m, deste segue até o ponto **P1758** definido pelas coordenadas N:**7.452.483,292** m e E:**446.316,509** m, com azimute de **18°39'50"** e distância de **0,46** m, deste segue até o ponto **P1759** definido pelas coordenadas N:**7.452.483,365** m e E:**446.316,534** m, com azimute de **19°06'24"** e distância de **0,08** m, deste segue até o ponto **P1760** definido pelas coordenadas N:**7.452.483,802** m e E:**446.316,689** m, com azimute de **19°32'58"** e distância de **0,46** m, deste segue até o ponto **P1761** definido pelas coordenadas N:**7.452.483,874** m e E:**446.316,716** m, com azimute de **19°59'32"** e distância de **0,08** m, deste segue até o ponto **P1762** definido pelas coordenadas N:**7.452.484,309** m e

E:446.316,878 m, com azimute de **20°26'06"** e distância de **0,46** m, deste segue até o ponto **P1763** definido pelas coordenadas N:7.452.484,381 m e E:446.316,905 m, com azimute de **20°52'40"** e distância de **0,08** m, deste segue até o ponto **P1764** definido pelas coordenadas N:7.452.484,813 m e E:446.317,074 m, com azimute de **21°19'14"** e distância de **0,46** m, deste segue até o ponto **P1765** definido pelas coordenadas N:7.452.484,885 m e E:446.317,103 m, com azimute de **21°45'48"** e distância de **0,08** m, deste segue até o ponto **P1766** definido pelas coordenadas N:7.452.485,314 m e E:446.317,278 m, com azimute de **22°12'22"** e distância de **0,46** m, deste segue até o ponto **P1767** definido pelas coordenadas N:7.452.485,385 m e E:446.317,307 m, com azimute de **22°38'56"** e distância de **0,08** m, deste segue até o ponto **P1768** definido pelas coordenadas N:7.452.485,812 m e E:446.317,489 m, com azimute de **23°05'30"** e distância de **0,46** m, deste segue até o ponto **P1769** definido pelas coordenadas N:7.452.485,882 m e E:446.317,520 m, com azimute de **23°32'04"** e distância de **0,08** m, deste segue até o ponto **P1770** definido pelas coordenadas N:7.452.486,306 m e E:446.317,709 m, com azimute de **23°58'38"** e distância de **0,46** m, deste segue até o ponto **P1771** definido pelas coordenadas N:7.452.486,377 m e E:446.317,741 m, com azimute de **24°25'12"** e distância de **0,08** m, deste segue até o ponto **P1772** definido pelas coordenadas N:7.452.486,797 m e E:446.317,936 m, com azimute de **24°51'46"** e distância de **0,46** m, deste segue até o ponto **P1773** definido pelas coordenadas N:7.452.486,867 m e E:446.317,969 m, com azimute de **25°18'20"** e distância de **0,08** m, deste segue até o ponto **P1774** definido pelas coordenadas N:7.452.487,285 m e E:446.318,170 m, com azimute de **25°44'54"** e distância de **0,46** m, deste segue até o ponto **P1775** definido pelas coordenadas N:7.452.487,354 m e E:446.318,204 m, com azimute de **26°11'28"** e distância de **0,08** m, deste segue até o ponto **P1776** definido pelas coordenadas N:7.452.487,768 m e E:446.318,412 m, com azimute de **26°38'02"** e distância de **0,46** m, deste segue até o ponto **P1777** definido pelas coordenadas N:7.452.487,837 m e E:446.318,447 m, com azimute de **27°04'36"** e distância de **0,08** m, deste segue até o ponto **P1778** definido pelas coordenadas N:7.452.488,249 m e E:446.318,661 m, com azimute de **27°31'10"** e distância de **0,46** m, deste segue até o ponto **P1779** definido pelas coordenadas N:7.452.488,317 m e E:446.318,698 m, com azimute de **27°57'44"** e distância de **0,08** m, deste segue até o ponto **P1780** definido pelas coordenadas N:7.452.488,725 m e E:446.318,918 m, com azimute de **28°24'18"** e distância de **0,46** m, deste segue até o ponto **P1781** definido pelas coordenadas N:7.452.488,792 m e E:446.318,955 m, com azimute de **28°50'51"** e distância de **0,08** m, deste segue até o ponto **P1782** definido pelas coordenadas N:7.452.489,197 m e E:446.319,182 m, com azimute de **29°17'25"** e distância de **0,46** m, deste segue até o ponto **P1783** definido pelas coordenadas N:7.452.489,264 m e E:446.319,221 m, com azimute de **29°43'59"** e distância de **0,08** m, deste segue até o ponto **P1784** definido pelas coordenadas N:7.452.489,709 m e E:446.319,482 m, com azimute de **30°23'31"** e distância de **0,52** m, deste segue até o ponto **P1785** definido pelas coordenadas N:7.452.492,917 m e E:446.321,441 m, com azimute de **31°25'05"** e distância de **3,76** m, deste segue até o ponto **P1786** definido pelas coordenadas N:7.452.492,951 m e E:446.321,463 m, com azimute de **31°44'20"** e distância de **0,04** m, deste segue até o ponto **P1787** definido pelas coordenadas N:7.452.493,368 m e E:446.321,723 m, com azimute de **31°58'24"** e distância de **0,49** m, deste segue até o ponto **P1788** definido pelas coordenadas N:7.452.493,437 m e E:446.321,766 m, com azimute de **32°26'32"** e distância de **0,08** m, deste segue até o ponto **P1789** definido pelas coordenadas N:7.452.493,849 m e E:446.322,033 m, com azimute de **32°54'41"** e distância de **0,49** m, deste segue até o ponto **P1790** definido pelas coordenadas N:7.452.493,918 m e E:446.322,078 m, com azimute de **33°22'49"** e distância de **0,08** m, deste segue até o ponto **P1791** definido pelas coordenadas N:7.452.494,326 m e E:446.322,352 m, com azimute de **33°50'57"** e distância de **0,49** m, deste segue até o ponto **P1792** definido pelas coordenadas N:7.452.494,393 m e E:446.322,398 m, com azimute de **34°19'06"** e distância de **0,08** m, deste segue até o ponto **P1793** definido pelas coordenadas N:7.452.494,797 m e E:446.322,678 m, com azimute de **34°47'14"** e distância de **0,49** m, deste segue até o ponto **P1794** definido pelas coordenadas N:7.452.494,863 m e E:446.322,726 m, com azimute de **35°15'22"** e distância de **0,08** m, deste segue até o ponto **P1795** definido pelas coordenadas N:7.452.495,262 m e E:446.323,012 m, com azimute de **35°43'31"** e distância de **0,49** m, deste segue até o ponto **P1796** definido pelas coordenadas N:7.452.495,328 m e E:446.323,061 m, com azimute de **36°11'39"** e distância de **0,08** m, deste segue até o ponto **P1797** definido pelas coordenadas N:7.452.495,722 m e E:446.323,354 m, com azimute de **36°39'48"** e distância de **0,49** m, deste segue até o ponto **P1798** definido

pelas coordenadas N:7.452.495,787 m e E:446.323,403 m, com azimute de 37°07'56" e distância de 0,08 m, deste segue até o ponto P1799 definido pelas coordenadas N:7.452.496,176 m e E:446.323,703 m, com azimute de 37°36'04" e distância de 0,49 m, deste segue até o ponto P1800 definido pelas coordenadas N:7.452.496,241 m e E:446.323,753 m, com azimute de 38°04'13" e distância de 0,08 m, deste segue até o ponto P1801 definido pelas coordenadas N:7.452.496,625 m e E:446.324,059 m, com azimute de 38°32'21" e distância de 0,49 m, deste segue até o ponto P1802 definido pelas coordenadas N:7.452.496,689 m e E:446.324,111 m, com azimute de 39°00'29" e distância de 0,08 m, deste segue até o ponto P1803 definido pelas coordenadas N:7.452.497,068 m e E:446.324,423 m, com azimute de 39°28'38" e distância de 0,49 m, deste segue até o ponto P1804 definido pelas coordenadas N:7.452.497,099 m e E:446.324,449 m, com azimute de 39°42'42" e distância de 0,04 m, deste segue até o ponto P1805 definido pelas coordenadas N:7.452.499,307 m e E:446.326,298 m, com azimute de 39°56'46" e distância de 2,88 m, deste segue até o ponto P1806 definido pelas coordenadas N:7.452.500,685 m e E:446.327,235 m, com azimute de 34°11'44" e distância de 1,67 m, deste segue até o ponto P1807 definido pelas coordenadas N:7.452.503,632 m e E:446.329,054 m, com azimute de 31°41'11" e distância de 3,46 m, deste segue até o ponto P1808 definido pelas coordenadas N:7.452.503,667 m e E:446.329,075 m, com azimute de 31°55'12" e distância de 0,04 m, deste segue até o ponto P1809 definido pelas coordenadas N:7.452.504,081 m e E:446.329,336 m, com azimute de 32°09'13" e distância de 0,49 m, deste segue até o ponto P1810 definido pelas coordenadas N:7.452.504,150 m e E:446.329,380 m, com azimute de 32°37'14" e distância de 0,08 m, deste segue até o ponto P1811 definido pelas coordenadas N:7.452.504,345 m e E:446.329,507 m, com azimute de 33°05'16" e distância de 0,23 m, deste segue até o ponto P1812 definido pelas coordenadas N:7.452.504,353 m e E:446.329,510 m, com azimute de 20°35'58" e distância de 0,01 m, deste segue até o ponto P1813 definido pelas coordenadas N:7.452.504,791 m e E:446.329,679 m, com azimute de 21°02'52" e distância de 0,47 m, deste segue até o ponto P1814 definido pelas coordenadas N:7.452.504,864 m e E:446.329,707 m, com azimute de 21°29'46" e distância de 0,08 m, deste segue até o ponto P1815 definido pelas coordenadas N:7.452.505,300 m e E:446.329,883 m, com azimute de 21°56'40" e distância de 0,47 m, deste segue até o ponto P1816 definido pelas coordenadas N:7.452.505,372 m e E:446.329,913 m, com azimute de 22°23'34" e distância de 0,08 m, deste segue até o ponto P1817 definido pelas coordenadas N:7.452.505,805 m e E:446.330,095 m, com azimute de 22°50'28" e distância de 0,47 m, deste segue até o ponto P1818 definido pelas coordenadas N:7.452.505,877 m e E:446.330,126 m, com azimute de 23°17'23" e distância de 0,08 m, deste segue até o ponto P1819 definido pelas coordenadas N:7.452.506,306 m e E:446.330,315 m, com azimute de 23°44'17" e distância de 0,47 m, deste segue até o ponto P1820 definido pelas coordenadas N:7.452.506,378 m e E:446.330,347 m, com azimute de 24°11'11" e distância de 0,08 m, deste segue até o ponto P1821 definido pelas coordenadas N:7.452.506,805 m e E:446.330,543 m, com azimute de 24°38'05" e distância de 0,47 m, deste segue até o ponto P1822 definido pelas coordenadas N:7.452.506,875 m e E:446.330,576 m, com azimute de 25°04'59" e distância de 0,08 m, deste segue até o ponto P1823 definido pelas coordenadas N:7.452.507,299 m e E:446.330,778 m, com azimute de 25°31'53" e distância de 0,47 m, deste segue até o ponto P1824 definido pelas coordenadas N:7.452.507,369 m e E:446.330,812 m, com azimute de 25°58'47" e distância de 0,08 m, deste segue até o ponto P1825 definido pelas coordenadas N:7.452.507,790 m e E:446.331,021 m, com azimute de 26°25'41" e distância de 0,47 m, deste segue até o ponto P1826 definido pelas coordenadas N:7.452.507,860 m e E:446.331,057 m, com azimute de 26°52'35" e distância de 0,08 m, deste segue até o ponto P1827 definido pelas coordenadas N:7.452.508,277 m e E:446.331,272 m, com azimute de 27°19'30" e distância de 0,47 m, deste segue até o ponto P1828 definido pelas coordenadas N:7.452.508,346 m e E:446.331,309 m, com azimute de 27°46'24" e distância de 0,08 m, deste segue até o ponto P1829 definido pelas coordenadas N:7.452.508,760 m e E:446.331,531 m, com azimute de 28°13'18" e distância de 0,47 m, deste segue até o ponto P1830 definido pelas coordenadas N:7.452.508,828 m e E:446.331,568 m, com azimute de 28°40'12" e distância de 0,08 m, deste segue até o ponto P1831 definido pelas coordenadas N:7.452.509,239 m e E:446.331,797 m, com azimute de 29°07'06" e distância de 0,47 m, deste segue até o ponto P1832 definido pelas coordenadas N:7.452.509,307 m e E:446.331,835 m, com azimute de 29°34'00" e distância de 0,08 m, deste segue até o ponto P1833 definido pelas coordenadas N:7.452.509,713 m e E:446.332,070 m, com azimute de 30°00'54" e distância de 0,47

m, deste segue até o ponto **P1834** definido pelas coordenadas N:7.452.509,781 m e E:446.332,110 m, com azimute de **30°27'48"** e distância de **0,08** m, deste segue até o ponto **P1835** definido pelas coordenadas N:7.452.510,183 m e E:446.332,351 m, com azimute de **30°54'43"** e distância de **0,47** m, deste segue até o ponto **P1836** definido pelas coordenadas N:7.452.510,250 m e E:446.332,392 m, com azimute de **31°21'37"** e distância de **0,08** m, deste segue até o ponto **P1837** definido pelas coordenadas N:7.452.510,649 m e E:446.332,639 m, com azimute de **31°48'31"** e distância de **0,47** m, deste segue até o ponto **P1838** definido pelas coordenadas N:7.452.510,715 m e E:446.332,681 m, com azimute de **32°15'25"** e distância de **0,08** m, deste segue até o ponto **P1839** definido pelas coordenadas N:7.452.511,111 m e E:446.332,935 m, com azimute de **32°42'19"** e distância de **0,47** m, deste segue até o ponto **P1840** definido pelas coordenadas N:7.452.511,176 m e E:446.332,978 m, com azimute de **33°09'13"** e distância de **0,08** m, deste segue até o ponto **P1841** definido pelas coordenadas N:7.452.511,567 m e E:446.333,238 m, com azimute de **33°36'07"** e distância de **0,47** m, deste segue até o ponto **P1842** definido pelas coordenadas N:7.452.511,632 m e E:446.333,281 m, com azimute de **34°03'01"** e distância de **0,08** m, deste segue até o ponto **P1843** definido pelas coordenadas N:7.452.512,019 m e E:446.333,547 m, com azimute de **34°29'55"** e distância de **0,47** m, deste segue até o ponto **P1844** definido pelas coordenadas N:7.452.512,083 m e E:446.333,592 m, com azimute de **34°56'50"** e distância de **0,08** m, deste segue até o ponto **P1845** definido pelas coordenadas N:7.452.512,466 m e E:446.333,864 m, com azimute de **35°23'44"** e distância de **0,47** m, deste segue até o ponto **P1846** definido pelas coordenadas N:7.452.512,529 m e E:446.333,910 m, com azimute de **35°50'38"** e distância de **0,08** m, deste segue até o ponto **P1847** definido pelas coordenadas N:7.452.512,908 m e E:446.334,188 m, com azimute de **36°17'32"** e distância de **0,47** m, deste segue até o ponto **P1848** definido pelas coordenadas N:7.452.512,939 m e E:446.334,211 m, com azimute de **36°30'59"** e distância de **0,04** m, deste segue até o ponto **P1849** definido pelas coordenadas N:7.452.515,264 m e E:446.335,947 m, com azimute de **36°44'26"** e distância de **2,90** m, deste segue até o ponto **P1850** definido pelas coordenadas N:7.452.515,432 m e E:446.336,018 m, com azimute de **22°53'30"** e distância de **0,18** m, deste segue até o ponto **P1851** definido pelas coordenadas N:7.452.515,504 m e E:446.336,049 m, com azimute de **23°20'25"** e distância de **0,08** m, deste segue até o ponto **P1852** definido pelas coordenadas N:7.452.515,934 m e E:446.336,238 m, com azimute de **23°47'20"** e distância de **0,47** m, deste segue até o ponto **P1853** definido pelas coordenadas N:7.452.516,005 m e E:446.336,270 m, com azimute de **24°14'15"** e distância de **0,08** m, deste segue até o ponto **P1854** definido pelas coordenadas N:7.452.516,432 m e E:446.336,466 m, com azimute de **24°41'10"** e distância de **0,47** m, deste segue até o ponto **P1855** definido pelas coordenadas N:7.452.516,503 m e E:446.336,500 m, com azimute de **25°08'05"** e distância de **0,08** m, deste segue até o ponto **P1856** definido pelas coordenadas N:7.452.516,926 m e E:446.336,702 m, com azimute de **25°35'00"** e distância de **0,47** m, deste segue até o ponto **P1857** definido pelas coordenadas N:7.452.516,997 m e E:446.336,737 m, com azimute de **26°01'55"** e distância de **0,08** m, deste segue até o ponto **P1858** definido pelas coordenadas N:7.452.517,417 m e E:446.336,946 m, com azimute de **26°28'50"** e distância de **0,47** m, deste segue até o ponto **P1859** definido pelas coordenadas N:7.452.517,487 m e E:446.336,982 m, com azimute de **26°55'45"** e distância de **0,08** m, deste segue até o ponto **P1860** definido pelas coordenadas N:7.452.517,904 m e E:446.337,198 m, com azimute de **27°22'40"** e distância de **0,47** m, deste segue até o ponto **P1861** definido pelas coordenadas N:7.452.517,974 m e E:446.337,234 m, com azimute de **27°49'35"** e distância de **0,08** m, deste segue até o ponto **P1862** definido pelas coordenadas N:7.452.518,387 m e E:446.337,457 m, com azimute de **28°16'30"** e distância de **0,47** m, deste segue até o ponto **P1863** definido pelas coordenadas N:7.452.518,456 m e E:446.337,495 m, com azimute de **28°43'25"** e distância de **0,08** m, deste segue até o ponto **P1864** definido pelas coordenadas N:7.452.518,866 m e E:446.337,724 m, com azimute de **29°10'20"** e distância de **0,47** m, deste segue até o ponto **P1865** definido pelas coordenadas N:7.452.518,934 m e E:446.337,762 m, com azimute de **29°37'15"** e distância de **0,08** m, deste segue até o ponto **P1866** definido pelas coordenadas N:7.452.519,341 m e E:446.337,998 m, com azimute de **30°04'10"** e distância de **0,47** m, deste segue até o ponto **P1867** definido pelas coordenadas N:7.452.519,408 m e E:446.338,037 m, com azimute de **30°31'05"** e distância de **0,08** m, deste segue até o ponto **P1868** definido pelas coordenadas N:7.452.519,811 m e E:446.338,279 m, com azimute de **30°58'00"** e distância de **0,47** m, deste segue até o ponto **P1869** definido pelas coordenadas N:7.452.519,878 m e E:446.338,320 m, com

azimute de **31°24'55"** e distância de **0,08** m, deste segue até o ponto **P1870** definido pelas coordenadas N:**7.452.520,277** m e E:**446.338,568** m, com azimute de **31°51'50"** e distância de **0,47** m, deste segue até o ponto **P1871** definido pelas coordenadas N:**7.452.520,343** m e E:**446.338,610** m, com azimute de **32°18'45"** e distância de **0,08** m, deste segue até o ponto **P1872** definido pelas coordenadas N:**7.452.520,738** m e E:**446.338,864** m, com azimute de **32°45'40"** e distância de **0,47** m, deste segue até o ponto **P1873** definido pelas coordenadas N:**7.452.520,804** m e E:**446.338,907** m, com azimute de **33°12'35"** e distância de **0,08** m, deste segue até o ponto **P1874** definido pelas coordenadas N:**7.452.521,195** m e E:**446.339,167** m, com azimute de **33°39'30"** e distância de **0,47** m, deste segue até o ponto **P1875** definido pelas coordenadas N:**7.452.521,259** m e E:**446.339,211** m, com azimute de **34°06'25"** e distância de **0,08** m, deste segue até o ponto **P1876** definido pelas coordenadas N:**7.452.521,646** m e E:**446.339,478** m, com azimute de **34°33'20"** e distância de **0,47** m, deste segue até o ponto **P1877** definido pelas coordenadas N:**7.452.521,710** m e E:**446.339,522** m, com azimute de **35°00'15"** e distância de **0,08** m, deste segue até o ponto **P1878** definido pelas coordenadas N:**7.452.522,093** m e E:**446.339,795** m, com azimute de **35°27'10"** e distância de **0,47** m, deste segue até o ponto **P1879** definido pelas coordenadas N:**7.452.522,157** m e E:**446.339,841** m, com azimute de **35°54'05"** e distância de **0,08** m, deste segue até o ponto **P1880** definido pelas coordenadas N:**7.452.522,535** m e E:**446.340,119** m, com azimute de **36°21'00"** e distância de **0,47** m, deste segue até o ponto **P1881** definido pelas coordenadas N:**7.452.522,598** m e E:**446.340,166** m, com azimute de **36°47'55"** e distância de **0,08** m, deste segue até o ponto **P1882** definido pelas coordenadas N:**7.452.522,624** m e E:**446.340,186** m, com azimute de **37°14'50"** e distância de **0,03** m, deste segue até o ponto **P1883** definido pelas coordenadas N:**7.452.523,607** m e E:**446.340,438** m, com azimute de **14°20'58"** e distância de **1,01** m, deste segue até o ponto **P1884** definido pelas coordenadas N:**7.452.523,644** m e E:**446.340,447** m, com azimute de **14°34'11"** e distância de **0,04** m, deste segue até o ponto **P1885** definido pelas coordenadas N:**7.452.524,090** m e E:**446.340,565** m, com azimute de **14°47'24"** e distância de **0,46** m, deste segue até o ponto **P1886** definido pelas coordenadas N:**7.452.524,165** m e E:**446.340,585** m, com azimute de **15°13'50"** e distância de **0,08** m, deste segue até o ponto **P1887** definido pelas coordenadas N:**7.452.524,609** m e E:**446.340,710** m, com azimute de **15°40'16"** e distância de **0,46** m, deste segue até o ponto **P1888** definido pelas coordenadas N:**7.452.524,683** m e E:**446.340,731** m, com azimute de **16°06'43"** e distância de **0,08** m, deste segue até o ponto **P1889** definido pelas coordenadas N:**7.452.525,125** m e E:**446.340,863** m, com azimute de **16°33'09"** e distância de **0,46** m, deste segue até o ponto **P1890** definido pelas coordenadas N:**7.452.525,199** m e E:**446.340,885** m, com azimute de **16°59'35"** e distância de **0,08** m, deste segue até o ponto **P1891** definido pelas coordenadas N:**7.452.525,639** m e E:**446.341,023** m, com azimute de **17°26'01"** e distância de **0,46** m, deste segue até o ponto **P1892** definido pelas coordenadas N:**7.452.525,712** m e E:**446.341,047** m, com azimute de **17°52'28"** e distância de **0,08** m, deste segue até o ponto **P1893** definido pelas coordenadas N:**7.452.526,150** m e E:**446.341,192** m, com azimute de **18°18'54"** e distância de **0,46** m, deste segue até o ponto **P1894** definido pelas coordenadas N:**7.452.526,223** m e E:**446.341,217** m, com azimute de **18°45'20"** e distância de **0,08** m, deste segue até o ponto **P1895** definido pelas coordenadas N:**7.452.526,659** m e E:**446.341,369** m, com azimute de **19°11'46"** e distância de **0,46** m, deste segue até o ponto **P1896** definido pelas coordenadas N:**7.452.526,731** m e E:**446.341,394** m, com azimute de **19°38'13"** e distância de **0,08** m, deste segue até o ponto **P1897** definido pelas coordenadas N:**7.452.527,164** m e E:**446.341,553** m, com azimute de **20°04'39"** e distância de **0,46** m, deste segue até o ponto **P1898** definido pelas coordenadas N:**7.452.527,236** m e E:**446.341,580** m, com azimute de **20°31'05"** e distância de **0,08** m, deste segue até o ponto **P1899** definido pelas coordenadas N:**7.452.527,667** m e E:**446.341,745** m, com azimute de **20°57'32"** e distância de **0,46** m, deste segue até o ponto **P1900** definido pelas coordenadas N:**7.452.527,739** m e E:**446.341,773** m, com azimute de **21°23'58"** e distância de **0,08** m, deste segue até o ponto **P1901** definido pelas coordenadas N:**7.452.528,167** m e E:**446.341,944** m, com azimute de **21°50'24"** e distância de **0,46** m, deste segue até o ponto **P1902** definido pelas coordenadas N:**7.452.528,238** m e E:**446.341,974** m, com azimute de **22°16'50"** e distância de **0,08** m, deste segue até o ponto **P1903** definido pelas coordenadas N:**7.452.528,664** m e E:**446.342,152** m, com azimute de **22°43'17"** e distância de **0,46** m, deste segue até o ponto **P1904** definido pelas coordenadas N:**7.452.528,735** m e E:**446.342,182** m, com azimute de **23°09'43"** e distância de **0,08** m, deste segue até o ponto **P1905** definido pelas coordenadas

N:7.452.529,157 m e E:446.342,367 m, com azimute de **23°36'09"** e distância de **0,46** m, deste segue até o ponto **P1906** definido pelas coordenadas N:7.452.529,228 m e E:446.342,398 m, com azimute de **24°02'35"** e distância de **0,08** m, deste segue até o ponto **P1907** definido pelas coordenadas N:7.452.529,648 m e E:446.342,589 m, com azimute de **24°29'02"** e distância de **0,46** m, deste segue até o ponto **P1908** definido pelas coordenadas N:7.452.529,717 m e E:446.342,622 m, com azimute de **24°55'28"** e distância de **0,08** m, deste segue até o ponto **P1909** definido pelas coordenadas N:7.452.530,134 m e E:446.342,819 m, com azimute de **25°21'54"** e distância de **0,46** m, deste segue até o ponto **P1910** definido pelas coordenadas N:7.452.530,204 m e E:446.342,853 m, com azimute de **25°48'20"** e distância de **0,08** m, deste segue até o ponto **P1911** definido pelas coordenadas N:7.452.530,617 m e E:446.343,057 m, com azimute de **26°14'47"** e distância de **0,46** m, deste segue até o ponto **P1912** definido pelas coordenadas N:7.452.530,686 m e E:446.343,092 m, com azimute de **26°41'13"** e distância de **0,08** m, deste segue até o ponto **P1913** definido pelas coordenadas N:7.452.531,097 m e E:446.343,302 m, com azimute de **27°07'39"** e distância de **0,46** m, deste segue até o ponto **P1914** definido pelas coordenadas N:7.452.531,165 m e E:446.343,338 m, com azimute de **27°34'05"** e distância de **0,08** m, deste segue até o ponto **P1915** definido pelas coordenadas N:7.452.531,572 m e E:446.343,554 m, com azimute de **28°00'32"** e distância de **0,46** m, deste segue até o ponto **P1916** definido pelas coordenadas N:7.452.531,640 m e E:446.343,591 m, com azimute de **28°26'58"** e distância de **0,08** m, deste segue até o ponto **P1917** definido pelas coordenadas N:7.452.532,044 m e E:446.343,814 m, com azimute de **28°53'24"** e distância de **0,46** m, deste segue até o ponto **P1918** definido pelas coordenadas N:7.452.532,111 m e E:446.343,851 m, com azimute de **29°19'50"** e distância de **0,08** m, deste segue até o ponto **P1919** definido pelas coordenadas N:7.452.532,511 m e E:446.344,081 m, com azimute de **29°46'17"** e distância de **0,46** m, deste segue até o ponto **P1920** definido pelas coordenadas N:7.452.532,578 m e E:446.344,119 m, com azimute de **30°12'43"** e distância de **0,08** m, deste segue até o ponto **P1921** definido pelas coordenadas N:7.452.532,975 m e E:446.344,355 m, com azimute de **30°39'09"** e distância de **0,46** m, deste segue até o ponto **P1922** definido pelas coordenadas N:7.452.533,041 m e E:446.344,394 m, com azimute de **31°05'36"** e distância de **0,08** m, deste segue até o ponto **P1923** definido pelas coordenadas N:7.452.533,434 m e E:446.344,636 m, com azimute de **31°32'02"** e distância de **0,46** m, deste segue até o ponto **P1924** definido pelas coordenadas N:7.452.533,499 m e E:446.344,676 m, com azimute de **31°58'28"** e distância de **0,08** m, deste segue até o ponto **P1925** definido pelas coordenadas N:7.452.533,889 m e E:446.344,924 m, com azimute de **32°24'54"** e distância de **0,46** m, deste segue até o ponto **P1926** definido pelas coordenadas N:7.452.533,921 m e E:446.344,944 m, com azimute de **32°38'07"** e distância de **0,04** m, deste segue até o ponto **P1927** definido pelas coordenadas N:7.452.535,188 m e E:446.345,763 m, com azimute de **32°51'21"** e distância de **1,51** m, deste segue até o ponto **P1928** definido pelas coordenadas N:7.452.535,443 m e E:446.345,860 m, com azimute de **20°52'11"** e distância de **0,27** m, deste segue até o ponto **P1929** definido pelas coordenadas N:7.452.535,517 m e E:446.345,889 m, com azimute de **21°19'18"** e distância de **0,08** m, deste segue até o ponto **P1930** definido pelas coordenadas N:7.452.535,956 m e E:446.346,064 m, com azimute de **21°46'24"** e distância de **0,47** m, deste segue até o ponto **P1931** definido pelas coordenadas N:7.452.536,029 m e E:446.346,094 m, com azimute de **22°13'31"** e distância de **0,08** m, deste segue até o ponto **P1932** definido pelas coordenadas N:7.452.536,466 m e E:446.346,276 m, com azimute de **22°40'38"** e distância de **0,47** m, deste segue até o ponto **P1933** definido pelas coordenadas N:7.452.536,538 m e E:446.346,307 m, com azimute de **23°07'45"** e distância de **0,08** m, deste segue até o ponto **P1934** definido pelas coordenadas N:7.452.536,972 m e E:446.346,497 m, com azimute de **23°34'52"** e distância de **0,47** m, deste segue até o ponto **P1935** definido pelas coordenadas N:7.452.537,044 m e E:446.346,529 m, com azimute de **24°01'58"** e distância de **0,08** m, deste segue até o ponto **P1936** definido pelas coordenadas N:7.452.537,475 m e E:446.346,725 m, com azimute de **24°29'05"** e distância de **0,47** m, deste segue até o ponto **P1937** definido pelas coordenadas N:7.452.537,546 m e E:446.346,758 m, com azimute de **24°56'12"** e distância de **0,08** m, deste segue até o ponto **P1938** definido pelas coordenadas N:7.452.537,974 m e E:446.346,961 m, com azimute de **25°23'19"** e distância de **0,47** m, deste segue até o ponto **P1939** definido pelas coordenadas N:7.452.538,045 m e E:446.346,995 m, com azimute de **25°50'26"** e distância de **0,08** m, deste segue até o ponto **P1940** definido pelas coordenadas N:7.452.538,469 m e E:446.347,205 m, com azimute de **26°17'32"** e distância de **0,47** m, deste segue até o

ponto **P1941** definido pelas coordenadas N:7.452.538,539 m e E:446.347,241 m, com azimute de **26°44'39"** e distância de **0,08** m, deste segue até o ponto **P1942** definido pelas coordenadas N:7.452.538,960 m e E:446.347,457 m, com azimute de **27°11'46"** e distância de **0,47** m, deste segue até o ponto **P1943** definido pelas coordenadas N:7.452.539,030 m e E:446.347,493 m, com azimute de **27°38'53"** e distância de **0,08** m, deste segue até o ponto **P1944** definido pelas coordenadas N:7.452.539,448 m e E:446.347,716 m, com azimute de **28°06'00"** e distância de **0,47** m, deste segue até o ponto **P1945** definido pelas coordenadas N:7.452.539,517 m e E:446.347,754 m, com azimute de **28°33'06"** e distância de **0,08** m, deste segue até o ponto **P1946** definido pelas coordenadas N:7.452.539,931 m e E:446.347,983 m, com azimute de **29°00'13"** e distância de **0,47** m, deste segue até o ponto **P1947** definido pelas coordenadas N:7.452.539,999 m e E:446.348,022 m, com azimute de **29°27'20"** e distância de **0,08** m, deste segue até o ponto **P1948** definido pelas coordenadas N:7.452.540,410 m e E:446.348,258 m, com azimute de **29°54'27"** e distância de **0,47** m, deste segue até o ponto **P1949** definido pelas coordenadas N:7.452.540,478 m e E:446.348,298 m, com azimute de **30°21'34"** e distância de **0,08** m, deste segue até o ponto **P1950** definido pelas coordenadas N:7.452.540,884 m e E:446.348,540 m, com azimute de **30°48'40"** e distância de **0,47** m, deste segue até o ponto **P1951** definido pelas coordenadas N:7.452.540,952 m e E:446.348,581 m, com azimute de **31°15'47"** e distância de **0,08** m, deste segue até o ponto **P1952** definido pelas coordenadas N:7.452.541,354 m e E:446.348,830 m, com azimute de **31°42'54"** e distância de **0,47** m, deste segue até o ponto **P1953** definido pelas coordenadas N:7.452.541,421 m e E:446.348,872 m, com azimute de **32°10'01"** e distância de **0,08** m, deste segue até o ponto **P1954** definido pelas coordenadas N:7.452.541,819 m e E:446.349,127 m, com azimute de **32°37'08"** e distância de **0,47** m, deste segue até o ponto **P1955** definido pelas coordenadas N:7.452.541,853 m e E:446.349,149 m, com azimute de **32°50'41"** e distância de **0,04** m, deste segue até o ponto **P1956** definido pelas coordenadas N:7.452.543,763 m e E:446.350,393 m, com azimute de **33°04'14"** e distância de **2,28** m, deste segue até o ponto **P1957** definido pelas coordenadas N:7.452.543,797 m e E:446.350,415 m, com azimute de **33°17'50"** e distância de **0,04** m, deste segue até o ponto **P1958** definido pelas coordenadas N:7.452.544,192 m e E:446.350,677 m, com azimute de **33°31'26"** e distância de **0,47** m, deste segue até o ponto **P1959** definido pelas coordenadas N:7.452.544,258 m e E:446.350,721 m, com azimute de **33°58'38"** e distância de **0,08** m, deste segue até o ponto **P1960** definido pelas coordenadas N:7.452.544,649 m e E:446.350,989 m, com azimute de **34°25'50"** e distância de **0,47** m, deste segue até o ponto **P1961** definido pelas coordenadas N:7.452.544,714 m e E:446.351,035 m, com azimute de **34°53'02"** e distância de **0,08** m, deste segue até o ponto **P1962** definido pelas coordenadas N:7.452.545,102 m e E:446.351,309 m, com azimute de **35°20'14"** e distância de **0,47** m, deste segue até o ponto **P1963** definido pelas coordenadas N:7.452.545,166 m e E:446.351,356 m, com azimute de **35°47'26"** e distância de **0,08** m, deste segue até o ponto **P1964** definido pelas coordenadas N:7.452.545,549 m e E:446.351,636 m, com azimute de **36°14'38"** e distância de **0,47** m, deste segue até o ponto **P1965** definido pelas coordenadas N:7.452.545,612 m e E:446.351,683 m, com azimute de **36°41'50"** e distância de **0,08** m, deste segue até o ponto **P1966** definido pelas coordenadas N:7.452.545,990 m e E:446.351,970 m, com azimute de **37°09'02"** e distância de **0,47** m, deste segue até o ponto **P1967** definido pelas coordenadas N:7.452.546,053 m e E:446.352,018 m, com azimute de **37°36'14"** e distância de **0,08** m, deste segue até o ponto **P1968** definido pelas coordenadas N:7.452.546,427 m e E:446.352,311 m, com azimute de **38°03'26"** e distância de **0,47** m, deste segue até o ponto **P1969** definido pelas coordenadas N:7.452.546,489 m e E:446.352,360 m, com azimute de **38°30'38"** e distância de **0,08** m, deste segue até o ponto **P1970** definido pelas coordenadas N:7.452.546,858 m e E:446.352,659 m, com azimute de **38°57'50"** e distância de **0,47** m, deste segue até o ponto **P1971** definido pelas coordenadas N:7.452.546,919 m e E:446.352,709 m, com azimute de **39°25'02"** e distância de **0,08** m, deste segue até o ponto **P1972** definido pelas coordenadas N:7.452.547,283 m e E:446.353,013 m, com azimute de **39°52'14"** e distância de **0,47** m, deste segue até o ponto **P1973** definido pelas coordenadas N:7.452.547,344 m e E:446.353,065 m, com azimute de **40°19'26"** e distância de **0,08** m, deste segue até o ponto **P1974** definido pelas coordenadas N:7.452.547,703 m e E:446.353,375 m, com azimute de **40°46'38"** e distância de **0,47** m, deste segue até o ponto **P1975** definido pelas coordenadas N:7.452.547,763 m e E:446.353,427 m, com azimute de **41°13'50"** e distância de **0,08** m, deste segue até o ponto **P1976** definido pelas coordenadas N:7.452.548,117 m e E:446.353,742 m, com azimute de **41°41'01"**

e distância de **0,47** m, deste segue até o ponto **P1977** definido pelas coordenadas N:**7.452.548,176** m e E:**446.353,796** m, com azimute de **42°08'13"** e distância de **0,08** m, deste segue até o ponto **P1978** definido pelas coordenadas N:**7.452.548,525** m e E:**446.354,117** m, com azimute de **42°35'25"** e distância de **0,47** m, deste segue até o ponto **P1979** definido pelas coordenadas N:**7.452.548,583** m e E:**446.354,171** m, com azimute de **43°02'37"** e distância de **0,08** m, deste segue até o ponto **P1980** definido pelas coordenadas N:**7.452.548,928** m e E:**446.354,498** m, com azimute de **43°29'49"** e distância de **0,47** m, deste segue até o ponto **P1981** definido pelas coordenadas N:**7.452.548,984** m e E:**446.354,552** m, com azimute de **43°57'01"** e distância de **0,08** m, deste segue até o ponto **P1982** definido pelas coordenadas N:**7.452.549,324** m e E:**446.354,885** m, com azimute de **44°24'13"** e distância de **0,47** m, deste segue até o ponto **P1983** definido pelas coordenadas N:**7.452.549,380** m e E:**446.354,940** m, com azimute de **44°51'25"** e distância de **0,08** m, deste segue até o ponto **P1984** definido pelas coordenadas N:**7.452.549,714** m e E:**446.355,278** m, com azimute de **45°18'37"** e distância de **0,47** m, deste segue até o ponto **P1985** definido pelas coordenadas N:**7.452.549,769** m e E:**446.355,335** m, com azimute de **45°45'49"** e distância de **0,08** m, deste segue até o ponto **P1986** definido pelas coordenadas N:**7.452.550,097** m e E:**446.355,677** m, com azimute de **46°13'01"** e distância de **0,47** m, deste segue até o ponto **P1987** definido pelas coordenadas N:**7.452.550,151** m e E:**446.355,735** m, com azimute de **46°40'13"** e distância de **0,08** m, deste segue até o ponto **P1988** definido pelas coordenadas N:**7.452.550,474** m e E:**446.356,083** m, com azimute de **47°07'25"** e distância de **0,47** m, deste segue até o ponto **P1989** definido pelas coordenadas N:**7.452.550,528** m e E:**446.356,141** m, com azimute de **47°34'37"** e distância de **0,08** m, deste segue até o ponto **P1990** definido pelas coordenadas N:**7.452.550,550** m e E:**446.356,166** m, com azimute de **48°01'49"** e distância de **0,03** m, deste segue até o ponto **P1991** definido pelas coordenadas N:**7.452.550,906** m e E:**446.356,432** m, com azimute de **36°49'53"** e distância de **0,44** m, deste segue até o ponto **P1992** definido pelas coordenadas N:**7.452.550,970** m e E:**446.356,481** m, com azimute de **37°17'42"** e distância de **0,08** m, deste segue até o ponto **P1993** definido pelas coordenadas N:**7.452.551,354** m e E:**446.356,778** m, com azimute de **37°45'30"** e distância de **0,49** m, deste segue até o ponto **P1994** definido pelas coordenadas N:**7.452.551,417** m e E:**446.356,828** m, com azimute de **38°13'18"** e distância de **0,08** m, deste segue até o ponto **P1995** definido pelas coordenadas N:**7.452.551,796** m e E:**446.357,132** m, com azimute de **38°41'06"** e distância de **0,49** m, deste segue até o ponto **P1996** definido pelas coordenadas N:**7.452.551,859** m e E:**446.357,183** m, com azimute de **39°08'54"** e distância de **0,08** m, deste segue até o ponto **P1997** definido pelas coordenadas N:**7.452.552,233** m e E:**446.357,492** m, com azimute de **39°36'43"** e distância de **0,49** m, deste segue até o ponto **P1998** definido pelas coordenadas N:**7.452.552,294** m e E:**446.357,544** m, com azimute de **40°04'31"** e distância de **0,08** m, deste segue até o ponto **P1999** definido pelas coordenadas N:**7.452.552,663** m e E:**446.357,860** m, com azimute de **40°32'19"** e distância de **0,49** m, deste segue até o ponto **P2000** definido pelas coordenadas N:**7.452.552,724** m e E:**446.357,913** m, com azimute de **41°00'07"** e distância de **0,08** m, deste segue até o ponto **P2001** definido pelas coordenadas N:**7.452.553,088** m e E:**446.358,234** m, com azimute de **41°27'56"** e distância de **0,49** m, deste segue até o ponto **P2002** definido pelas coordenadas N:**7.452.553,148** m e E:**446.358,288** m, com azimute de **41°55'44"** e distância de **0,08** m, deste segue até o ponto **P2003** definido pelas coordenadas N:**7.452.553,506** m e E:**446.358,615** m, com azimute de **42°23'32"** e distância de **0,49** m, deste segue até o ponto **P2004** definido pelas coordenadas N:**7.452.553,566** m e E:**446.358,670** m, com azimute de **42°51'20"** e distância de **0,08** m, deste segue até o ponto **P2005** definido pelas coordenadas N:**7.452.553,824** m e E:**446.358,914** m, com azimute de **43°19'08"** e distância de **0,36** m, deste segue até o ponto **P2006** definido pelas coordenadas N:**7.452.553,848** m e E:**446.358,931** m, com azimute de **34°31'28"** e distância de **0,03** m, deste segue até o ponto **P2007** definido pelas coordenadas N:**7.452.553,912** m e E:**446.358,975** m, com azimute de **34°58'20"** e distância de **0,08** m, deste segue até o ponto **P2008** definido pelas coordenadas N:**7.452.554,295** m e E:**446.359,247** m, com azimute de **35°25'12"** e distância de **0,47** m, deste segue até o ponto **P2009** definido pelas coordenadas N:**7.452.554,358** m e E:**446.359,293** m, com azimute de **35°52'04"** e distância de **0,08** m, deste segue até o ponto **P2010** definido pelas coordenadas N:**7.452.554,736** m e E:**446.359,571** m, com azimute de **36°18'55"** e distância de **0,47** m, deste segue até o ponto **P2011** definido pelas coordenadas N:**7.452.554,798** m e E:**446.359,617** m, com azimute de **36°45'47"** e distância de **0,08** m, deste segue até o ponto **P2012** definido pelas coordenadas N:**7.452.555,172** m e

E:446.359,901 m, com azimute de **37°12'39"** e distância de **0,47** m, deste segue até o ponto **P2013** definido pelas coordenadas N:7.452.555,234 m e E:446.359,949 m, com azimute de **37°39'31"** e distância de **0,08** m, deste segue até o ponto **P2014** definido pelas coordenadas N:7.452.555,602 m e E:446.360,238 m, com azimute de **38°06'23"** e distância de **0,47** m, deste segue até o ponto **P2015** definido pelas coordenadas N:7.452.555,664 m e E:446.360,287 m, com azimute de **38°33'14"** e distância de **0,08** m, deste segue até o ponto **P2016** definido pelas coordenadas N:7.452.556,028 m e E:446.360,582 m, com azimute de **39°00'06"** e distância de **0,47** m, deste segue até o ponto **P2017** definido pelas coordenadas N:7.452.556,088 m e E:446.360,631 m, com azimute de **39°26'58"** e distância de **0,08** m, deste segue até o ponto **P2018** definido pelas coordenadas N:7.452.556,448 m e E:446.360,932 m, com azimute de **39°53'50"** e distância de **0,47** m, deste segue até o ponto **P2019** definido pelas coordenadas N:7.452.556,507 m e E:446.360,983 m, com azimute de **40°20'41"** e distância de **0,08** m, deste segue até o ponto **P2020** definido pelas coordenadas N:7.452.556,862 m e E:446.361,289 m, com azimute de **40°47'33"** e distância de **0,47** m, deste segue até o ponto **P2021** definido pelas coordenadas N:7.452.556,921 m e E:446.361,340 m, com azimute de **41°14'25"** e distância de **0,08** m, deste segue até o ponto **P2022** definido pelas coordenadas N:7.452.557,271 m e E:446.361,652 m, com azimute de **41°41'17"** e distância de **0,47** m, deste segue até o ponto **P2023** definido pelas coordenadas N:7.452.557,329 m e E:446.361,705 m, com azimute de **42°08'08"** e distância de **0,08** m, deste segue até o ponto **P2024** definido pelas coordenadas N:7.452.557,674 m e E:446.362,022 m, com azimute de **42°35'00"** e distância de **0,47** m, deste segue até o ponto **P2025** definido pelas coordenadas N:7.452.557,732 m e E:446.362,075 m, com azimute de **43°01'52"** e distância de **0,08** m, deste segue até o ponto **P2026** definido pelas coordenadas N:7.452.558,072 m e E:446.362,398 m, com azimute de **43°28'44"** e distância de **0,47** m, deste segue até o ponto **P2027** definido pelas coordenadas N:7.452.558,128 m e E:446.362,452 m, com azimute de **43°55'35"** e distância de **0,08** m, deste segue até o ponto **P2028** definido pelas coordenadas N:7.452.558,463 m e E:446.362,780 m, com azimute de **44°22'27"** e distância de **0,47** m, deste segue até o ponto **P2029** definido pelas coordenadas N:7.452.558,519 m e E:446.362,835 m, com azimute de **44°49'19"** e distância de **0,08** m, deste segue até o ponto **P2030** definido pelas coordenadas N:7.452.558,849 m e E:446.363,168 m, com azimute de **45°16'11"** e distância de **0,47** m, deste segue até o ponto **P2031** definido pelas coordenadas N:7.452.558,903 m e E:446.363,224 m, com azimute de **45°43'02"** e distância de **0,08** m, deste segue até o ponto **P2032** definido pelas coordenadas N:7.452.559,228 m e E:446.363,562 m, com azimute de **46°09'54"** e distância de **0,47** m, deste segue até o ponto **P2033** definido pelas coordenadas N:7.452.559,281 m e E:446.363,619 m, com azimute de **46°36'46"** e distância de **0,08** m, deste segue até o ponto **P2034** definido pelas coordenadas N:7.452.559,601 m e E:446.363,962 m, com azimute de **47°03'38"** e distância de **0,47** m, deste segue até o ponto **P2035** definido pelas coordenadas N:7.452.559,654 m e E:446.364,020 m, com azimute de **47°30'29"** e distância de **0,08** m, deste segue até o ponto **P2036** definido pelas coordenadas N:7.452.559,809 m e E:446.364,192 m, com azimute de **47°57'21"** e distância de **0,23** m, deste segue até o ponto **P2037** definido pelas coordenadas N:7.452.560,175 m e E:446.364,422 m, com azimute de **32°06'13"** e distância de **0,43** m, deste segue até o ponto **P2038** definido pelas coordenadas N:7.452.560,241 m e E:446.364,464 m, com azimute de **32°33'21"** e distância de **0,08** m, deste segue até o ponto **P2039** definido pelas coordenadas N:7.452.560,638 m e E:446.364,722 m, com azimute de **33°00'29"** e distância de **0,47** m, deste segue até o ponto **P2040** definido pelas coordenadas N:7.452.560,704 m e E:446.364,766 m, com azimute de **33°27'37"** e distância de **0,08** m, deste segue até o ponto **P2041** definido pelas coordenadas N:7.452.561,097 m e E:446.365,030 m, com azimute de **33°54'45"** e distância de **0,47** m, deste segue até o ponto **P2042** definido pelas coordenadas N:7.452.561,162 m e E:446.365,074 m, com azimute de **34°21'52"** e distância de **0,08** m, deste segue até o ponto **P2043** definido pelas coordenadas N:7.452.561,551 m e E:446.365,345 m, com azimute de **34°49'00"** e distância de **0,47** m, deste segue até o ponto **P2044** definido pelas coordenadas N:7.452.561,615 m e E:446.365,390 m, com azimute de **35°16'08"** e distância de **0,08** m, deste segue até o ponto **P2045** definido pelas coordenadas N:7.452.562,000 m e E:446.365,667 m, com azimute de **35°43'16"** e distância de **0,47** m, deste segue até o ponto **P2046** definido pelas coordenadas N:7.452.562,064 m e E:446.365,713 m, com azimute de **36°10'24"** e distância de **0,08** m, deste segue até o ponto **P2047** definido pelas coordenadas N:7.452.562,444 m e E:446.365,996 m, com azimute de **36°37'31"** e distância de **0,47** m, deste segue até o ponto **P2048** definido

pelas coordenadas N:7.452.562,507 m e E:446.366,043 m, com azimute de 37°04'39" e distância de 0,08 m, deste segue até o ponto P2049 definido pelas coordenadas N:7.452.562,882 m e E:446.366,332 m, com azimute de 37°31'47" e distância de 0,47 m, deste segue até o ponto P2050 definido pelas coordenadas N:7.452.562,944 m e E:446.366,380 m, com azimute de 37°58'55" e distância de 0,08 m, deste segue até o ponto P2051 definido pelas coordenadas N:7.452.563,315 m e E:446.366,675 m, com azimute de 38°26'03" e distância de 0,47 m, deste segue até o ponto P2052 definido pelas coordenadas N:7.452.563,377 m e E:446.366,724 m, com azimute de 38°53'10" e distância de 0,08 m, deste segue até o ponto P2053 definido pelas coordenadas N:7.452.563,743 m e E:446.367,024 m, com azimute de 39°20'18" e distância de 0,47 m, deste segue até o ponto P2054 definido pelas coordenadas N:7.452.563,803 m e E:446.367,075 m, com azimute de 39°47'26" e distância de 0,08 m, deste segue até o ponto P2055 definido pelas coordenadas N:7.452.564,165 m e E:446.367,381 m, com azimute de 40°14'34" e distância de 0,47 m, deste segue até o ponto P2056 definido pelas coordenadas N:7.452.564,225 m e E:446.367,432 m, com azimute de 40°41'42" e distância de 0,08 m, deste segue até o ponto P2057 definido pelas coordenadas N:7.452.564,581 m e E:446.367,744 m, com azimute de 41°08'49" e distância de 0,47 m, deste segue até o ponto P2058 definido pelas coordenadas N:7.452.564,640 m e E:446.367,796 m, com azimute de 41°35'57" e distância de 0,08 m, deste segue até o ponto P2059 definido pelas coordenadas N:7.452.564,992 m e E:446.368,113 m, com azimute de 42°03'05" e distância de 0,47 m, deste segue até o ponto P2060 definido pelas coordenadas N:7.452.565,050 m e E:446.368,167 m, com azimute de 42°30'13" e distância de 0,08 m, deste segue até o ponto P2061 definido pelas coordenadas N:7.452.565,397 m e E:446.368,489 m, com azimute de 42°57'21" e distância de 0,47 m, deste segue até o ponto P2062 definido pelas coordenadas N:7.452.565,454 m e E:446.368,544 m, com azimute de 43°24'28" e distância de 0,08 m, deste segue até o ponto P2063 definido pelas coordenadas N:7.452.565,795 m e E:446.368,872 m, com azimute de 43°51'36" e distância de 0,47 m, deste segue até o ponto P2064 definido pelas coordenadas N:7.452.565,852 m e E:446.368,927 m, com azimute de 44°18'44" e distância de 0,08 m, deste segue até o ponto P2065 definido pelas coordenadas N:7.452.566,188 m e E:446.369,260 m, com azimute de 44°45'52" e distância de 0,47 m, deste segue até o ponto P2066 definido pelas coordenadas N:7.452.566,244 m e E:446.369,316 m, com azimute de 45°12'59" e distância de 0,08 m, deste segue até o ponto P2067 definido pelas coordenadas N:7.452.566,575 m e E:446.369,655 m, com azimute de 45°40'07" e distância de 0,47 m, deste segue até o ponto P2068 definido pelas coordenadas N:7.452.566,629 m e E:446.369,712 m, com azimute de 46°07'15" e distância de 0,08 m, deste segue até o ponto P2069 definido pelas coordenadas N:7.452.566,955 m e E:446.370,056 m, com azimute de 46°34'23" e distância de 0,47 m, deste segue até o ponto P2070 definido pelas coordenadas N:7.452.567,009 m e E:446.370,114 m, com azimute de 47°01'31" e distância de 0,08 m, deste segue até o ponto P2071 definido pelas coordenadas N:7.452.567,329 m e E:446.370,462 m, com azimute de 47°28'38" e distância de 0,47 m, deste segue até o ponto P2072 definido pelas coordenadas N:7.452.567,381 m e E:446.370,521 m, com azimute de 47°55'46" e distância de 0,08 m, deste segue até o ponto P2073 definido pelas coordenadas N:7.452.567,696 m e E:446.370,875 m, com azimute de 48°22'54" e distância de 0,47 m, deste segue até o ponto P2074 definido pelas coordenadas N:7.452.567,748 m e E:446.370,934 m, com azimute de 48°50'02" e distância de 0,08 m, deste segue até o ponto P2075 definido pelas coordenadas N:7.452.568,057 m e E:446.371,293 m, com azimute de 49°17'10" e distância de 0,47 m, deste segue até o ponto P2076 definido pelas coordenadas N:7.452.568,108 m e E:446.371,354 m, com azimute de 49°44'17" e distância de 0,08 m, deste segue até o ponto P2077 definido pelas coordenadas N:7.452.568,411 m e E:446.371,717 m, com azimute de 50°11'25" e distância de 0,47 m, deste segue até o ponto P2078 definido pelas coordenadas N:7.452.568,461 m e E:446.371,778 m, com azimute de 50°38'33" e distância de 0,08 m, deste segue até o ponto P2079 definido pelas coordenadas N:7.452.568,758 m e E:446.372,147 m, com azimute de 51°05'41" e distância de 0,47 m, deste segue até o ponto P2080 definido pelas coordenadas N:7.452.568,807 m e E:446.372,209 m, com azimute de 51°32'49" e distância de 0,08 m, deste segue até o ponto P2081 definido pelas coordenadas N:7.452.569,099 m e E:446.372,582 m, com azimute de 51°59'56" e distância de 0,47 m, deste segue até o ponto P2082 definido pelas coordenadas N:7.452.569,147 m e E:446.372,644 m, com azimute de 52°27'04" e distância de 0,08 m, deste segue até o ponto P2083 definido pelas coordenadas N:7.452.569,433 m e E:446.373,022 m, com azimute de 52°54'12" e distância de 0,47

m, deste segue até o ponto **P2084** definido pelas coordenadas N:7.452.569,480 m e E:446.373,085 m, com azimute de **53°21'20"** e distância de **0,08** m, deste segue até o ponto **P2085** definido pelas coordenadas N:7.452.569,759 m e E:446.373,467 m, com azimute de **53°48'28"** e distância de **0,47** m, deste segue até o ponto **P2086** definido pelas coordenadas N:7.452.569,805 m e E:446.373,531 m, com azimute de **54°15'35"** e distância de **0,08** m, deste segue até o ponto **P2087** definido pelas coordenadas N:7.452.570,079 m e E:446.373,918 m, com azimute de **54°42'43"** e distância de **0,47** m, deste segue até o ponto **P2088** definido pelas coordenadas N:7.452.570,124 m e E:446.373,983 m, com azimute de **55°09'51"** e distância de **0,08** m, deste segue até o ponto **P2089** definido pelas coordenadas N:7.452.570,391 m e E:446.374,374 m, com azimute de **55°36'59"** e distância de **0,47** m, deste segue até o ponto **P2090** definido pelas coordenadas N:7.452.570,435 m e E:446.374,439 m, com azimute de **56°04'07"** e distância de **0,08** m, deste segue até o ponto **P2091** definido pelas coordenadas N:7.452.570,697 m e E:446.374,834 m, com azimute de **56°31'14"** e distância de **0,47** m, deste segue até o ponto **P2092** definido pelas coordenadas N:7.452.570,740 m e E:446.374,900 m, com azimute de **56°58'22"** e distância de **0,08** m, deste segue até o ponto **P2093** definido pelas coordenadas N:7.452.570,995 m e E:446.375,299 m, com azimute de **57°25'30"** e distância de **0,47** m, deste segue até o ponto **P2094** definido pelas coordenadas N:7.452.571,037 m e E:446.375,366 m, com azimute de **57°52'38"** e distância de **0,08** m, deste segue até o ponto **P2095** definido pelas coordenadas N:7.452.571,095 m e E:446.375,460 m, com azimute de **58°19'46"** e distância de **0,11** m, deste segue até o ponto **P2096** definido pelas coordenadas N:7.452.572,061 m e E:446.376,323 m, com azimute de **41°45'37"** e distância de **1,30** m, deste segue até o ponto **P2097** definido pelas coordenadas N:7.452.572,090 m e E:446.376,349 m, com azimute de **41°58'54"** e distância de **0,04** m, deste segue até o ponto **P2098** definido pelas coordenadas N:7.452.572,434 m e E:446.376,661 m, com azimute de **42°12'12"** e distância de **0,46** m, deste segue até o ponto **P2099** definido pelas coordenadas N:7.452.572,490 m e E:446.376,713 m, com azimute de **42°38'46"** e distância de **0,08** m, deste segue até o ponto **P2100** definido pelas coordenadas N:7.452.572,829 m e E:446.377,030 m, com azimute de **43°05'21"** e distância de **0,46** m, deste segue até o ponto **P2101** definido pelas coordenadas N:7.452.572,885 m e E:446.377,083 m, com azimute de **43°31'55"** e distância de **0,08** m, deste segue até o ponto **P2102** definido pelas coordenadas N:7.452.573,219 m e E:446.377,405 m, com azimute de **43°58'30"** e distância de **0,46** m, deste segue até o ponto **P2103** definido pelas coordenadas N:7.452.573,274 m e E:446.377,459 m, com azimute de **44°25'04"** e distância de **0,08** m, deste segue até o ponto **P2104** definido pelas coordenadas N:7.452.573,603 m e E:446.377,786 m, com azimute de **44°51'39"** e distância de **0,46** m, deste segue até o ponto **P2105** definido pelas coordenadas N:7.452.573,657 m e E:446.377,841 m, com azimute de **45°18'13"** e distância de **0,08** m, deste segue até o ponto **P2106** definido pelas coordenadas N:7.452.573,981 m e E:446.378,174 m, com azimute de **45°44'48"** e distância de **0,46** m, deste segue até o ponto **P2107** definido pelas coordenadas N:7.452.574,035 m e E:446.378,229 m, com azimute de **46°11'23"** e distância de **0,08** m, deste segue até o ponto **P2108** definido pelas coordenadas N:7.452.574,353 m e E:446.378,567 m, com azimute de **46°37'57"** e distância de **0,46** m, deste segue até o ponto **P2109** definido pelas coordenadas N:7.452.574,406 m e E:446.378,623 m, com azimute de **47°04'32"** e distância de **0,08** m, deste segue até o ponto **P2110** definido pelas coordenadas N:7.452.574,719 m e E:446.378,965 m, com azimute de **47°31'06"** e distância de **0,46** m, deste segue até o ponto **P2111** definido pelas coordenadas N:7.452.574,771 m e E:446.379,023 m, com azimute de **47°57'41"** e distância de **0,08** m, deste segue até o ponto **P2112** definido pelas coordenadas N:7.452.575,079 m e E:446.379,370 m, com azimute de **48°24'15"** e distância de **0,46** m, deste segue até o ponto **P2113** definido pelas coordenadas N:7.452.575,130 m e E:446.379,428 m, com azimute de **48°50'50"** e distância de **0,08** m, deste segue até o ponto **P2114** definido pelas coordenadas N:7.452.575,432 m e E:446.379,779 m, com azimute de **49°17'24"** e distância de **0,46** m, deste segue até o ponto **P2115** definido pelas coordenadas N:7.452.575,482 m e E:446.379,838 m, com azimute de **49°43'59"** e distância de **0,08** m, deste segue até o ponto **P2116** definido pelas coordenadas N:7.452.575,779 m e E:446.380,195 m, com azimute de **50°10'34"** e distância de **0,46** m, deste segue até o ponto **P2117** definido pelas coordenadas N:7.452.575,828 m e E:446.380,254 m, com azimute de **50°37'08"** e distância de **0,08** m, deste segue até o ponto **P2118** definido pelas coordenadas N:7.452.576,120 m e E:446.380,615 m, com azimute de **51°03'43"** e distância de **0,46** m, deste segue até o ponto **P2119** definido pelas coordenadas N:7.452.576,168 m e E:446.380,676 m, com

azimute de **51°30'17"** e distância de **0,08** m, deste segue até o ponto **P2120** definido pelas coordenadas N:**7.452.576,454** m e E:**446.381,041** m, com azimute de **51°56'52"** e distância de **0,46** m, deste segue até o ponto **P2121** definido pelas coordenadas N:**7.452.576,501** m e E:**446.381,102** m, com azimute de **52°23'26"** e distância de **0,08** m, deste segue até o ponto **P2122** definido pelas coordenadas N:**7.452.576,781** m e E:**446.381,472** m, com azimute de **52°50'01"** e distância de **0,46** m, deste segue até o ponto **P2123** definido pelas coordenadas N:**7.452.576,827** m e E:**446.381,534** m, com azimute de **53°16'35"** e distância de **0,08** m, deste segue até o ponto **P2124** definido pelas coordenadas N:**7.452.577,102** m e E:**446.381,908** m, com azimute de **53°43'10"** e distância de **0,46** m, deste segue até o ponto **P2125** definido pelas coordenadas N:**7.452.577,124** m e E:**446.381,939** m, com azimute de **53°56'27"** e distância de **0,04** m, deste segue até o ponto **P2126** definido pelas coordenadas N:**7.452.578,280** m e E:**446.383,539** m, com azimute de **54°09'44"** e distância de **1,97** m, deste segue até o ponto **P2127** definido pelas coordenadas N:**7.452.578,304** m e E:**446.383,572** m, com azimute de **54°23'56"** e distância de **0,04** m, deste segue até o ponto **P2128** definido pelas coordenadas N:**7.452.578,591** m e E:**446.383,976** m, com azimute de **54°38'08"** e distância de **0,50** m, deste segue até o ponto **P2129** definido pelas coordenadas N:**7.452.578,638** m e E:**446.384,044** m, com azimute de **55°06'32"** e distância de **0,08** m, deste segue até o ponto **P2130** definido pelas coordenadas N:**7.452.578,918** m e E:**446.384,453** m, com azimute de **55°34'56"** e distância de **0,50** m, deste segue até o ponto **P2131** definido pelas coordenadas N:**7.452.578,964** m e E:**446.384,522** m, com azimute de **56°03'20"** e distância de **0,08** m, deste segue até o ponto **P2132** definido pelas coordenadas N:**7.452.579,238** m e E:**446.384,935** m, com azimute de **56°31'44"** e distância de **0,50** m, deste segue até o ponto **P2133** definido pelas coordenadas N:**7.452.579,260** m e E:**446.384,970** m, com azimute de **56°45'56"** e distância de **0,04** m, deste segue até o ponto **P2134** definido pelas coordenadas N:**7.452.581,482** m e E:**446.388,391** m, com azimute de **57°00'08"** e distância de **4,08** m, deste segue até o ponto **P2135** definido pelas coordenadas N:**7.452.581,501** m e E:**446.388,420** m, com azimute de **57°11'57"** e distância de **0,03** m, deste segue até o ponto **P2136** definido pelas coordenadas N:**7.452.581,723** m e E:**446.388,768** m, com azimute de **57°23'47"** e distância de **0,41** m, deste segue até o ponto **P2137** definido pelas coordenadas N:**7.452.581,760** m e E:**446.388,826** m, com azimute de **57°47'25"** e distância de **0,07** m, deste segue até o ponto **P2138** definido pelas coordenadas N:**7.452.581,915** m e E:**446.389,076** m, com azimute de **58°11'03"** e distância de **0,29** m, deste segue até o ponto **P2139** definido pelas coordenadas N:**7.452.582,209** m e E:**446.389,374** m, com azimute de **45°26'47"** e distância de **0,42** m, deste segue até o ponto **P2140** definido pelas coordenadas N:**7.452.582,263** m e E:**446.389,430** m, com azimute de **45°53'27"** e distância de **0,08** m, deste segue até o ponto **P2141** definido pelas coordenadas N:**7.452.582,584** m e E:**446.389,767** m, com azimute de **46°20'07"** e distância de **0,47** m, deste segue até o ponto **P2142** definido pelas coordenadas N:**7.452.582,637** m e E:**446.389,823** m, com azimute de **46°46'47"** e distância de **0,08** m, deste segue até o ponto **P2143** definido pelas coordenadas N:**7.452.582,953** m e E:**446.390,165** m, com azimute de **47°13'28"** e distância de **0,47** m, deste segue até o ponto **P2144** definido pelas coordenadas N:**7.452.583,005** m e E:**446.390,222** m, com azimute de **47°40'08"** e distância de **0,08** m, deste segue até o ponto **P2145** definido pelas coordenadas N:**7.452.583,316** m e E:**446.390,569** m, com azimute de **48°06'48"** e distância de **0,47** m, deste segue até o ponto **P2146** definido pelas coordenadas N:**7.452.583,368** m e E:**446.390,627** m, com azimute de **48°33'28"** e distância de **0,08** m, deste segue até o ponto **P2147** definido pelas coordenadas N:**7.452.583,673** m e E:**446.390,978** m, com azimute de **49°00'08"** e distância de **0,47** m, deste segue até o ponto **P2148** definido pelas coordenadas N:**7.452.583,723** m e E:**446.391,037** m, com azimute de **49°26'48"** e distância de **0,08** m, deste segue até o ponto **P2149** definido pelas coordenadas N:**7.452.584,023** m e E:**446.391,393** m, com azimute de **49°53'29"** e distância de **0,47** m, deste segue até o ponto **P2150** definido pelas coordenadas N:**7.452.584,073** m e E:**446.391,453** m, com azimute de **50°20'09"** e distância de **0,08** m, deste segue até o ponto **P2151** definido pelas coordenadas N:**7.452.584,367** m e E:**446.391,813** m, com azimute de **50°46'49"** e distância de **0,47** m, deste segue até o ponto **P2152** definido pelas coordenadas N:**7.452.584,416** m e E:**446.391,874** m, com azimute de **51°13'29"** e distância de **0,08** m, deste segue até o ponto **P2153** definido pelas coordenadas N:**7.452.584,704** m e E:**446.392,239** m, com azimute de **51°40'09"** e distância de **0,47** m, deste segue até o ponto **P2154** definido pelas coordenadas N:**7.452.584,752** m e E:**446.392,300** m, com azimute de **52°06'50"** e distância de **0,08** m, deste segue até o ponto **P2155** definido pelas coordenadas

N:7.452.585,035 m e E:446.392,670 m, com azimute de **52°33'30"** e distância de **0,47** m, deste segue até o ponto **P2156** definido pelas coordenadas N:7.452.585,082 m e E:446.392,732 m, com azimute de **53°00'10"** e distância de **0,08** m, deste segue até o ponto **P2157** definido pelas coordenadas N:7.452.585,359 m e E:446.393,106 m, com azimute de **53°26'50"** e distância de **0,47** m, deste segue até o ponto **P2158** definido pelas coordenadas N:7.452.585,405 m e E:446.393,168 m, com azimute de **53°53'30"** e distância de **0,08** m, deste segue até o ponto **P2159** definido pelas coordenadas N:7.452.585,676 m e E:446.393,547 m, com azimute de **54°20'11"** e distância de **0,47** m, deste segue até o ponto **P2160** definido pelas coordenadas N:7.452.585,721 m e E:446.393,610 m, com azimute de **54°46'51"** e distância de **0,08** m, deste segue até o ponto **P2161** definido pelas coordenadas N:7.452.585,986 m e E:446.393,992 m, com azimute de **55°13'31"** e distância de **0,47** m, deste segue até o ponto **P2162** definido pelas coordenadas N:7.452.586,008 m e E:446.394,024 m, com azimute de **55°26'51"** e distância de **0,04** m, deste segue até o ponto **P2163** definido pelas coordenadas N:7.452.587,252 m e E:446.395,846 m, com azimute de **55°40'11"** e distância de **2,21** m, deste segue até o ponto **P2164** definido pelas coordenadas N:7.452.587,274 m e E:446.395,879 m, com azimute de **55°53'38"** e distância de **0,04** m, deste segue até o ponto **P2165** definido pelas coordenadas N:7.452.587,536 m e E:446.396,268 m, com azimute de **56°07'04"** e distância de **0,47** m, deste segue até o ponto **P2166** definido pelas coordenadas N:7.452.587,579 m e E:446.396,333 m, com azimute de **56°33'57"** e distância de **0,08** m, deste segue até o ponto **P2167** definido pelas coordenadas N:7.452.587,835 m e E:446.396,727 m, com azimute de **57°00'50"** e distância de **0,47** m, deste segue até o ponto **P2168** definido pelas coordenadas N:7.452.587,877 m e E:446.396,793 m, com azimute de **57°27'43"** e distância de **0,08** m, deste segue até o ponto **P2169** definido pelas coordenadas N:7.452.588,126 m e E:446.397,190 m, com azimute de **57°54'36"** e distância de **0,47** m, deste segue até o ponto **P2170** definido pelas coordenadas N:7.452.588,167 m e E:446.397,257 m, com azimute de **58°21'29"** e distância de **0,08** m, deste segue até o ponto **P2171** definido pelas coordenadas N:7.452.588,410 m e E:446.397,658 m, com azimute de **58°48'22"** e distância de **0,47** m, deste segue até o ponto **P2172** definido pelas coordenadas N:7.452.588,450 m e E:446.397,726 m, com azimute de **59°15'15"** e distância de **0,08** m, deste segue até o ponto **P2173** definido pelas coordenadas N:7.452.588,687 m e E:446.398,131 m, com azimute de **59°42'08"** e distância de **0,47** m, deste segue até o ponto **P2174** definido pelas coordenadas N:7.452.588,726 m e E:446.398,199 m, com azimute de **60°09'02"** e distância de **0,08** m, deste segue até o ponto **P2175** definido pelas coordenadas N:7.452.588,956 m e E:446.398,607 m, com azimute de **60°35'55"** e distância de **0,47** m, deste segue até o ponto **P2176** definido pelas coordenadas N:7.452.588,994 m e E:446.398,676 m, com azimute de **61°02'48"** e distância de **0,08** m, deste segue até o ponto **P2177** definido pelas coordenadas N:7.452.589,218 m e E:446.399,088 m, com azimute de **61°29'41"** e distância de **0,47** m, deste segue até o ponto **P2178** definido pelas coordenadas N:7.452.589,254 m e E:446.399,157 m, com azimute de **61°56'34"** e distância de **0,08** m, deste segue até o ponto **P2179** definido pelas coordenadas N:7.452.589,472 m e E:446.399,573 m, com azimute de **62°23'27"** e distância de **0,47** m, deste segue até o ponto **P2180** definido pelas coordenadas N:7.452.589,508 m e E:446.399,642 m, com azimute de **62°50'20"** e distância de **0,08** m, deste segue até o ponto **P2181** definido pelas coordenadas N:7.452.589,718 m e E:446.400,062 m, com azimute de **63°17'13"** e distância de **0,47** m, deste segue até o ponto **P2182** definido pelas coordenadas N:7.452.589,753 m e E:446.400,132 m, com azimute de **63°44'06"** e distância de **0,08** m, deste segue até o ponto **P2183** definido pelas coordenadas N:7.452.589,957 m e E:446.400,554 m, com azimute de **64°10'59"** e distância de **0,47** m, deste segue até o ponto **P2184** definido pelas coordenadas N:7.452.589,991 m e E:446.400,625 m, com azimute de **64°37'52"** e distância de **0,08** m, deste segue até o ponto **P2185** definido pelas coordenadas N:7.452.590,155 m e E:446.400,977 m, com azimute de **65°04'45"** e distância de **0,39** m, deste segue até o ponto **P2186** definido pelas coordenadas N:7.452.590,163 m e E:446.400,987 m, com azimute de **49°06'32"** e distância de **0,01** m, deste segue até o ponto **P2187** definido pelas coordenadas N:7.452.590,215 m e E:446.401,047 m, com azimute de **49°33'56"** e distância de **0,08** m, deste segue até o ponto **P2188** definido pelas coordenadas N:7.452.590,522 m e E:446.401,414 m, com azimute de **50°01'20"** e distância de **0,48** m, deste segue até o ponto **P2189** definido pelas coordenadas N:7.452.590,573 m e E:446.401,475 m, com azimute de **50°28'43"** e distância de **0,08** m, deste segue até o ponto **P2190** definido pelas coordenadas N:7.452.590,874 m e E:446.401,846 m, com azimute de **50°56'07"** e distância de **0,48** m, deste segue até o

ponto **P2191** definido pelas coordenadas N:7.452.590,924 m e E:446.401,909 m, com azimute de **51°23'31"** e distância de **0,08** m, deste segue até o ponto **P2192** definido pelas coordenadas N:7.452.591,219 m e E:446.402,285 m, com azimute de **51°50'54"** e distância de **0,48** m, deste segue até o ponto **P2193** definido pelas coordenadas N:7.452.591,268 m e E:446.402,348 m, com azimute de **52°18'18"** e distância de **0,08** m, deste segue até o ponto **P2194** definido pelas coordenadas N:7.452.591,557 m e E:446.402,728 m, com azimute de **52°45'41"** e distância de **0,48** m, deste segue até o ponto **P2195** definido pelas coordenadas N:7.452.591,605 m e E:446.402,792 m, com azimute de **53°13'05"** e distância de **0,08** m, deste segue até o ponto **P2196** definido pelas coordenadas N:7.452.591,888 m e E:446.403,177 m, com azimute de **53°40'29"** e distância de **0,48** m, deste segue até o ponto **P2197** definido pelas coordenadas N:7.452.591,935 m e E:446.403,242 m, com azimute de **54°07'52"** e distância de **0,08** m, deste segue até o ponto **P2198** definido pelas coordenadas N:7.452.592,212 m e E:446.403,632 m, com azimute de **54°35'16"** e distância de **0,48** m, deste segue até o ponto **P2199** definido pelas coordenadas N:7.452.592,257 m e E:446.403,697 m, com azimute de **55°02'40"** e distância de **0,08** m, deste segue até o ponto **P2200** definido pelas coordenadas N:7.452.592,528 m e E:446.404,091 m, com azimute de **55°30'03"** e distância de **0,48** m, deste segue até o ponto **P2201** definido pelas coordenadas N:7.452.592,573 m e E:446.404,157 m, com azimute de **55°57'27"** e distância de **0,08** m, deste segue até o ponto **P2202** definido pelas coordenadas N:7.452.592,837 m e E:446.404,555 m, com azimute de **56°24'50"** e distância de **0,48** m, deste segue até o ponto **P2203** definido pelas coordenadas N:7.452.592,881 m e E:446.404,622 m, com azimute de **56°52'14"** e distância de **0,08** m, deste segue até o ponto **P2204** definido pelas coordenadas N:7.452.593,139 m e E:446.405,024 m, com azimute de **57°19'38"** e distância de **0,48** m, deste segue até o ponto **P2205** definido pelas coordenadas N:7.452.593,181 m e E:446.405,092 m, com azimute de **57°47'01"** e distância de **0,08** m, deste segue até o ponto **P2206** definido pelas coordenadas N:7.452.593,433 m e E:446.405,498 m, com azimute de **58°14'25"** e distância de **0,48** m, deste segue até o ponto **P2207** definido pelas coordenadas N:7.452.593,474 m e E:446.405,566 m, com azimute de **58°41'48"** e distância de **0,08** m, deste segue até o ponto **P2208** definido pelas coordenadas N:7.452.593,720 m e E:446.405,977 m, com azimute de **59°09'12"** e distância de **0,48** m, deste segue até o ponto **P2209** definido pelas coordenadas N:7.452.593,760 m e E:446.406,046 m, com azimute de **59°36'36"** e distância de **0,08** m, deste segue até o ponto **P2210** definido pelas coordenadas N:7.452.593,998 m e E:446.406,460 m, com azimute de **60°03'59"** e distância de **0,48** m, deste segue até o ponto **P2211** definido pelas coordenadas N:7.452.594,038 m e E:446.406,529 m, com azimute de **60°31'23"** e distância de **0,08** m, deste segue até o ponto **P2212** definido pelas coordenadas N:7.452.594,270 m e E:446.406,947 m, com azimute de **60°58'47"** e distância de **0,48** m, deste segue até o ponto **P2213** definido pelas coordenadas N:7.452.594,308 m e E:446.407,017 m, com azimute de **61°26'10"** e distância de **0,08** m, deste segue até o ponto **P2214** definido pelas coordenadas N:7.452.594,478 m e E:446.407,337 m, com azimute de **61°53'34"** e distância de **0,36** m, deste segue até o ponto **P2215** definido pelas coordenadas N:7.452.594,826 m e E:446.407,616 m, com azimute de **38°49'04"** e distância de **0,45** m, deste segue até o ponto **P2216** definido pelas coordenadas N:7.452.594,887 m e E:446.407,666 m, com azimute de **39°16'05"** e distância de **0,08** m, deste segue até o ponto **P2217** definido pelas coordenadas N:7.452.595,249 m e E:446.407,967 m, com azimute de **39°43'05"** e distância de **0,47** m, deste segue até o ponto **P2218** definido pelas coordenadas N:7.452.595,309 m e E:446.408,018 m, com azimute de **40°10'06"** e distância de **0,08** m, deste segue até o ponto **P2219** definido pelas coordenadas N:7.452.595,667 m e E:446.408,325 m, com azimute de **40°37'07"** e distância de **0,47** m, deste segue até o ponto **P2220** definido pelas coordenadas N:7.452.595,726 m e E:446.408,377 m, com azimute de **41°04'07"** e distância de **0,08** m, deste segue até o ponto **P2221** definido pelas coordenadas N:7.452.596,079 m e E:446.408,689 m, com azimute de **41°31'08"** e distância de **0,47** m, deste segue até o ponto **P2222** definido pelas coordenadas N:7.452.596,138 m e E:446.408,742 m, com azimute de **41°58'08"** e distância de **0,08** m, deste segue até o ponto **P2223** definido pelas coordenadas N:7.452.596,486 m e E:446.409,060 m, com azimute de **42°25'09"** e distância de **0,47** m, deste segue até o ponto **P2224** definido pelas coordenadas N:7.452.596,543 m e E:446.409,113 m, com azimute de **42°52'09"** e distância de **0,08** m, deste segue até o ponto **P2225** definido pelas coordenadas N:7.452.596,886 m e E:446.409,436 m, com azimute de **43°19'10"** e distância de **0,47** m, deste segue até o ponto **P2226** definido pelas coordenadas N:7.452.596,943 m e E:446.409,491 m, com azimute de **43°46'11"**

e distância de **0,08** m, deste segue até o ponto **P2227** definido pelas coordenadas N:7.452.597,281 m e E:446.409,820 m, com azimute de **44°13'11"** e distância de **0,47** m, deste segue até o ponto **P2228** definido pelas coordenadas N:7.452.597,337 m e E:446.409,875 m, com azimute de **44°40'12"** e distância de **0,08** m, deste segue até o ponto **P2229** definido pelas coordenadas N:7.452.597,669 m e E:446.410,209 m, com azimute de **45°07'12"** e distância de **0,47** m, deste segue até o ponto **P2230** definido pelas coordenadas N:7.452.597,724 m e E:446.410,265 m, com azimute de **45°34'13"** e distância de **0,08** m, deste segue até o ponto **P2231** definido pelas coordenadas N:7.452.598,052 m e E:446.410,604 m, com azimute de **46°01'14"** e distância de **0,47** m, deste segue até o ponto **P2232** definido pelas coordenadas N:7.452.598,106 m e E:446.410,661 m, com azimute de **46°28'14"** e distância de **0,08** m, deste segue até o ponto **P2233** definido pelas coordenadas N:7.452.598,428 m e E:446.411,005 m, com azimute de **46°55'15"** e distância de **0,47** m, deste segue até o ponto **P2234** definido pelas coordenadas N:7.452.598,481 m e E:446.411,063 m, com azimute de **47°22'15"** e distância de **0,08** m, deste segue até o ponto **P2235** definido pelas coordenadas N:7.452.598,798 m e E:446.411,413 m, com azimute de **47°49'16"** e distância de **0,47** m, deste segue até o ponto **P2236** definido pelas coordenadas N:7.452.598,850 m e E:446.411,471 m, com azimute de **48°16'16"** e distância de **0,08** m, deste segue até o ponto **P2237** definido pelas coordenadas N:7.452.599,161 m e E:446.411,826 m, com azimute de **48°43'17"** e distância de **0,47** m, deste segue até o ponto **P2238** definido pelas coordenadas N:7.452.599,212 m e E:446.411,885 m, com azimute de **49°10'18"** e distância de **0,08** m, deste segue até o ponto **P2239** definido pelas coordenadas N:7.452.599,518 m e E:446.412,244 m, com azimute de **49°37'18"** e distância de **0,47** m, deste segue até o ponto **P2240** definido pelas coordenadas N:7.452.599,568 m e E:446.412,304 m, com azimute de **50°04'19"** e distância de **0,08** m, deste segue até o ponto **P2241** definido pelas coordenadas N:7.452.599,868 m e E:446.412,668 m, com azimute de **50°31'19"** e distância de **0,47** m, deste segue até o ponto **P2242** definido pelas coordenadas N:7.452.599,917 m e E:446.412,729 m, com azimute de **50°58'20"** e distância de **0,08** m, deste segue até o ponto **P2243** definido pelas coordenadas N:7.452.600,211 m e E:446.413,098 m, com azimute de **51°25'21"** e distância de **0,47** m, deste segue até o ponto **P2244** definido pelas coordenadas N:7.452.600,260 m e E:446.413,160 m, com azimute de **51°52'21"** e distância de **0,08** m, deste segue até o ponto **P2245** definido pelas coordenadas N:7.452.600,548 m e E:446.413,533 m, com azimute de **52°19'22"** e distância de **0,47** m, deste segue até o ponto **P2246** definido pelas coordenadas N:7.452.600,595 m e E:446.413,595 m, com azimute de **52°46'22"** e distância de **0,08** m, deste segue até o ponto **P2247** definido pelas coordenadas N:7.452.600,878 m e E:446.413,973 m, com azimute de **53°13'23"** e distância de **0,47** m, deste segue até o ponto **P2248** definido pelas coordenadas N:7.452.600,901 m e E:446.414,004 m, com azimute de **53°26'53"** e distância de **0,04** m, deste segue até o ponto **P2249** definido pelas coordenadas N:7.452.602,012 m e E:446.415,515 m, com azimute de **53°40'23"** e distância de **1,88** m, deste segue até o ponto **P2250** definido pelas coordenadas N:7.452.602,035 m e E:446.415,546 m, com azimute de **53°53'37"** e distância de **0,04** m, deste segue até o ponto **P2251** definido pelas coordenadas N:7.452.602,305 m e E:446.415,920 m, com azimute de **54°06'50"** e distância de **0,46** m, deste segue até o ponto **P2252** definido pelas coordenadas N:7.452.602,350 m e E:446.415,983 m, com azimute de **54°33'17"** e distância de **0,08** m, deste segue até o ponto **P2253** definido pelas coordenadas N:7.452.602,614 m e E:446.416,361 m, com azimute de **54°59'43"** e distância de **0,46** m, deste segue até o ponto **P2254** definido pelas coordenadas N:7.452.602,658 m e E:446.416,424 m, com azimute de **55°26'10"** e distância de **0,08** m, deste segue até o ponto **P2255** definido pelas coordenadas N:7.452.602,917 m e E:446.416,806 m, com azimute de **55°52'36"** e distância de **0,46** m, deste segue até o ponto **P2256** definido pelas coordenadas N:7.452.602,960 m e E:446.416,870 m, com azimute de **56°19'03"** e distância de **0,08** m, deste segue até o ponto **P2257** definido pelas coordenadas N:7.452.603,213 m e E:446.417,256 m, com azimute de **56°45'29"** e distância de **0,46** m, deste segue até o ponto **P2258** definido pelas coordenadas N:7.452.603,254 m e E:446.417,321 m, com azimute de **57°11'56"** e distância de **0,08** m, deste segue até o ponto **P2259** definido pelas coordenadas N:7.452.603,501 m e E:446.417,711 m, com azimute de **57°38'22"** e distância de **0,46** m, deste segue até o ponto **P2260** definido pelas coordenadas N:7.452.603,542 m e E:446.417,776 m, com azimute de **58°04'49"** e distância de **0,08** m, deste segue até o ponto **P2261** definido pelas coordenadas N:7.452.603,783 m e E:446.418,170 m, com azimute de **58°31'15"** e distância de **0,46** m, deste segue até o ponto **P2262** definido pelas coordenadas N:7.452.603,823 m e

E:446.418,236 m, com azimute de **58°57'42"** e distância de **0,08** m, deste segue até o ponto **P2263** definido pelas coordenadas N:7.452.604,058 m e E:446.418,633 m, com azimute de **59°24'08"** e distância de **0,46** m, deste segue até o ponto **P2264** definido pelas coordenadas N:7.452.604,096 m e E:446.418,699 m, com azimute de **59°50'35"** e distância de **0,08** m, deste segue até o ponto **P2265** definido pelas coordenadas N:7.452.604,325 m e E:446.419,100 m, com azimute de **60°17'02"** e distância de **0,46** m, deste segue até o ponto **P2266** definido pelas coordenadas N:7.452.604,363 m e E:446.419,167 m, com azimute de **60°43'28"** e distância de **0,08** m, deste segue até o ponto **P2267** definido pelas coordenadas N:7.452.604,585 m e E:446.419,571 m, com azimute de **61°09'55"** e distância de **0,46** m, deste segue até o ponto **P2268** definido pelas coordenadas N:7.452.604,622 m e E:446.419,639 m, com azimute de **61°36'21"** e distância de **0,08** m, deste segue até o ponto **P2269** definido pelas coordenadas N:7.452.604,838 m e E:446.420,047 m, com azimute de **62°02'48"** e distância de **0,46** m, deste segue até o ponto **P2270** definido pelas coordenadas N:7.452.604,874 m e E:446.420,115 m, com azimute de **62°29'14"** e distância de **0,08** m, deste segue até o ponto **P2271** definido pelas coordenadas N:7.452.605,084 m e E:446.420,526 m, com azimute de **62°55'41"** e distância de **0,46** m, deste segue até o ponto **P2272** definido pelas coordenadas N:7.452.605,118 m e E:446.420,595 m, com azimute de **63°22'07"** e distância de **0,08** m, deste segue até o ponto **P2273** definido pelas coordenadas N:7.452.605,322 m e E:446.421,009 m, com azimute de **63°48'34"** e distância de **0,46** m, deste segue até o ponto **P2274** definido pelas coordenadas N:7.452.605,355 m e E:446.421,078 m, com azimute de **64°15'00"** e distância de **0,08** m, deste segue até o ponto **P2275** definido pelas coordenadas N:7.452.605,552 m e E:446.421,495 m, com azimute de **64°41'27"** e distância de **0,46** m, deste segue até o ponto **P2276** definido pelas coordenadas N:7.452.605,585 m e E:446.421,565 m, com azimute de **65°07'54"** e distância de **0,08** m, deste segue até o ponto **P2277** definido pelas coordenadas N:7.452.605,776 m e E:446.421,985 m, com azimute de **65°34'20"** e distância de **0,46** m, deste segue até o ponto **P2278** definido pelas coordenadas N:7.452.605,807 m e E:446.422,056 m, com azimute de **66°00'47"** e distância de **0,08** m, deste segue até o ponto **P2279** definido pelas coordenadas N:7.452.605,991 m e E:446.422,479 m, com azimute de **66°27'13"** e distância de **0,46** m, deste segue até o ponto **P2280** definido pelas coordenadas N:7.452.606,021 m e E:446.422,549 m, com azimute de **66°53'40"** e distância de **0,08** m, deste segue até o ponto **P2281** definido pelas coordenadas N:7.452.606,199 m e E:446.422,975 m, com azimute de **67°20'06"** e distância de **0,46** m, deste segue até o ponto **P2282** definido pelas coordenadas N:7.452.606,228 m e E:446.423,046 m, com azimute de **67°46'33"** e distância de **0,08** m, deste segue até o ponto **P2283** definido pelas coordenadas N:7.452.606,400 m e E:446.423,475 m, com azimute de **68°12'59"** e distância de **0,46** m, deste segue até o ponto **P2284** definido pelas coordenadas N:7.452.606,428 m e E:446.423,547 m, com azimute de **68°39'26"** e distância de **0,08** m, deste segue até o ponto **P2285** definido pelas coordenadas N:7.452.606,592 m e E:446.423,978 m, com azimute de **69°05'52"** e distância de **0,46** m, deste segue até o ponto **P2286** definido pelas coordenadas N:7.452.606,619 m e E:446.424,050 m, com azimute de **69°32'19"** e distância de **0,08** m, deste segue até o ponto **P2287** definido pelas coordenadas N:7.452.606,777 m e E:446.424,483 m, com azimute de **69°58'46"** e distância de **0,46** m, deste segue até o ponto **P2288** definido pelas coordenadas N:7.452.606,803 m e E:446.424,556 m, com azimute de **70°25'12"** e distância de **0,08** m, deste segue até o ponto **P2289** definido pelas coordenadas N:7.452.606,954 m e E:446.424,992 m, com azimute de **70°51'39"** e distância de **0,46** m, deste segue até o ponto **P2290** definido pelas coordenadas N:7.452.606,979 m e E:446.425,065 m, com azimute de **71°18'05"** e distância de **0,08** m, deste segue até o ponto **P2291** definido pelas coordenadas N:7.452.607,124 m e E:446.425,503 m, com azimute de **71°44'32"** e distância de **0,46** m, deste segue até o ponto **P2292** definido pelas coordenadas N:7.452.607,147 m e E:446.425,576 m, com azimute de **72°10'58"** e distância de **0,08** m, deste segue até o ponto **P2293** definido pelas coordenadas N:7.452.607,285 m e E:446.426,017 m, com azimute de **72°37'25"** e distância de **0,46** m, deste segue até o ponto **P2294** definido pelas coordenadas N:7.452.607,307 m e E:446.426,090 m, com azimute de **73°03'51"** e distância de **0,08** m, deste segue até o ponto **P2295** definido pelas coordenadas N:7.452.607,438 m e E:446.426,533 m, com azimute de **73°30'18"** e distância de **0,46** m, deste segue até o ponto **P2296** definido pelas coordenadas N:7.452.607,460 m e E:446.426,607 m, com azimute de **73°56'44"** e distância de **0,08** m, deste segue até o ponto **P2297** definido pelas coordenadas N:7.452.607,584 m e E:446.427,051 m, com azimute de **74°23'11"** e distância de **0,46** m, deste segue até o ponto **P2298** definido

pelas coordenadas N:7.452.607,594 m e E:446.427,088 m, com azimute de **74°36'24"** e distância de **0,04** m, deste segue até o ponto **P2299** definido pelas coordenadas N:7.452.607,659 m e E:446.427,326 m, com azimute de **74°49'38"** e distância de **0,25** m, deste segue até o ponto **P2300** definido pelas coordenadas N:7.452.608,363 m e E:446.428,966 m, com azimute de **66°45'10"** e distância de **1,78** m, deste segue até o ponto **P2301** definido pelas coordenadas N:7.452.608,942 m e E:446.429,899 m, com azimute de **58°12'46"** e distância de **1,10** m, deste segue até o ponto **P2302** definido pelas coordenadas N:7.452.608,961 m e E:446.429,931 m, com azimute de **58°25'31"** e distância de **0,04** m, deste segue até o ponto **P2303** definido pelas coordenadas N:7.452.609,193 m e E:446.430,311 m, com azimute de **58°38'15"** e distância de **0,44** m, deste segue até o ponto **P2304** definido pelas coordenadas N:7.452.609,231 m e E:446.430,374 m, com azimute de **59°03'45"** e distância de **0,07** m, deste segue até o ponto **P2305** definido pelas coordenadas N:7.452.609,456 m e E:446.430,758 m, com azimute de **59°29'14"** e distância de **0,44** m, deste segue até o ponto **P2306** definido pelas coordenadas N:7.452.609,494 m e E:446.430,822 m, com azimute de **59°54'43"** e distância de **0,07** m, deste segue até o ponto **P2307** definido pelas coordenadas N:7.452.609,714 m e E:446.431,208 m, com azimute de **60°20'12"** e distância de **0,44** m, deste segue até o ponto **P2308** definido pelas coordenadas N:7.452.609,750 m e E:446.431,273 m, com azimute de **60°45'42"** e distância de **0,07** m, deste segue até o ponto **P2309** definido pelas coordenadas N:7.452.609,964 m e E:446.431,663 m, com azimute de **61°11'11"** e distância de **0,44** m, deste segue até o ponto **P2310** definido pelas coordenadas N:7.452.610,000 m e E:446.431,728 m, com azimute de **61°36'40"** e distância de **0,07** m, deste segue até o ponto **P2311** definido pelas coordenadas N:7.452.610,208 m e E:446.432,121 m, com azimute de **62°02'10"** e distância de **0,44** m, deste segue até o ponto **P2312** definido pelas coordenadas N:7.452.610,243 m e E:446.432,187 m, com azimute de **62°27'39"** e distância de **0,07** m, deste segue até o ponto **P2313** definido pelas coordenadas N:7.452.610,445 m e E:446.432,583 m, com azimute de **62°53'08"** e distância de **0,44** m, deste segue até o ponto **P2314** definido pelas coordenadas N:7.452.610,479 m e E:446.432,649 m, com azimute de **63°18'38"** e distância de **0,07** m, deste segue até o ponto **P2315** definido pelas coordenadas N:7.452.610,675 m e E:446.433,048 m, com azimute de **63°44'07"** e distância de **0,44** m, deste segue até o ponto **P2316** definido pelas coordenadas N:7.452.610,708 m e E:446.433,115 m, com azimute de **64°09'36"** e distância de **0,07** m, deste segue até o ponto **P2317** definido pelas coordenadas N:7.452.610,899 m e E:446.433,516 m, com azimute de **64°35'06"** e distância de **0,44** m, deste segue até o ponto **P2318** definido pelas coordenadas N:7.452.610,914 m e E:446.433,550 m, com azimute de **64°47'50"** e distância de **0,04** m, deste segue até o ponto **P2319** definido pelas coordenadas N:7.452.611,658 m e E:446.435,145 m, com azimute de **65°00'35"** e distância de **1,76** m, deste segue até o ponto **P2320** definido pelas coordenadas N:7.452.614,693 m e E:446.439,014 m, com azimute de **51°53'18"** e distância de **4,92** m, deste segue até o ponto **P2321** definido pelas coordenadas N:7.452.621,356 m e E:446.447,036 m, com azimute de **50°17'02"** e distância de **10,43** m, deste segue até o ponto **P2322** definido pelas coordenadas N:7.452.621,381 m e E:446.447,065 m, com azimute de **50°30'09"** e distância de **0,04** m, deste segue até o ponto **P2323** definido pelas coordenadas N:7.452.621,670 m e E:446.447,419 m, com azimute de **50°43'16"** e distância de **0,46** m, deste segue até o ponto **P2324** definido pelas coordenadas N:7.452.621,718 m e E:446.447,479 m, com azimute de **51°09'29"** e distância de **0,08** m, deste segue até o ponto **P2325** definido pelas coordenadas N:7.452.622,003 m e E:446.447,837 m, com azimute de **51°35'42"** e distância de **0,46** m, deste segue até o ponto **P2326** definido pelas coordenadas N:7.452.622,049 m e E:446.447,898 m, com azimute de **52°01'55"** e distância de **0,08** m, deste segue até o ponto **P2327** definido pelas coordenadas N:7.452.622,328 m e E:446.448,260 m, com azimute de **52°28'08"** e distância de **0,46** m, deste segue até o ponto **P2328** definido pelas coordenadas N:7.452.622,374 m e E:446.448,321 m, com azimute de **52°54'21"** e distância de **0,08** m, deste segue até o ponto **P2329** definido pelas coordenadas N:7.452.622,647 m e E:446.448,688 m, com azimute de **53°20'34"** e distância de **0,46** m, deste segue até o ponto **P2330** definido pelas coordenadas N:7.452.622,692 m e E:446.448,750 m, com azimute de **53°46'48"** e distância de **0,08** m, deste segue até o ponto **P2331** definido pelas coordenadas N:7.452.622,960 m e E:446.449,121 m, com azimute de **54°13'01"** e distância de **0,46** m, deste segue até o ponto **P2332** definido pelas coordenadas N:7.452.623,004 m e E:446.449,183 m, com azimute de **54°39'14"** e distância de **0,08** m, deste segue até o ponto **P2333** definido pelas coordenadas N:7.452.623,266 m e E:446.449,559 m, com azimute de **55°05'27"** e distância de **0,46**

m, deste segue até o ponto **P2334** definido pelas coordenadas N:7.452.623,288 m e E:446.449,590 m, com azimute de **55°18'33"** e distância de **0,04** m, deste segue até o ponto **P2335** definido pelas coordenadas N:7.452.624,533 m e E:446.451,403 m, com azimute de **55°31'40"** e distância de **2,20** m, deste segue até o ponto **P2336** definido pelas coordenadas N:7.452.626,530 m e E:446.453,862 m, com azimute de **50°54'22"** e distância de **3,17** m, deste segue até o ponto **P2337** definido pelas coordenadas N:7.452.626,566 m e E:446.453,907 m, com azimute de **51°14'08"** e distância de **0,06** m, deste segue até o ponto **P2338** definido pelas coordenadas N:7.452.626,995 m e E:446.454,447 m, com azimute de **51°33'55"** e distância de **0,69** m, deste segue até o ponto **P2339** definido pelas coordenadas N:7.452.627,031 m e E:446.454,493 m, com azimute de **51°53'41"** e distância de **0,06** m, deste segue até o ponto **P2340** definido pelas coordenadas N:7.452.628,409 m e E:446.456,270 m, com azimute de **52°13'28"** e distância de **2,25** m, deste segue até o ponto **P2341** definido pelas coordenadas N:7.452.628,433 m e E:446.456,303 m, com azimute de **52°27'28"** e distância de **0,04** m, deste segue até o ponto **P2342** definido pelas coordenadas N:7.452.628,730 m e E:446.456,692 m, com azimute de **52°41'29"** e distância de **0,49** m, deste segue até o ponto **P2343** definido pelas coordenadas N:7.452.628,779 m e E:446.456,757 m, com azimute de **53°09'31"** e distância de **0,08** m, deste segue até o ponto **P2344** definido pelas coordenadas N:7.452.629,069 m e E:446.457,151 m, com azimute de **53°37'32"** e distância de **0,49** m, deste segue até o ponto **P2345** definido pelas coordenadas N:7.452.629,117 m e E:446.457,217 m, com azimute de **54°05'34"** e distância de **0,08** m, deste segue até o ponto **P2346** definido pelas coordenadas N:7.452.629,400 m e E:446.457,615 m, com azimute de **54°33'36"** e distância de **0,49** m, deste segue até o ponto **P2347** definido pelas coordenadas N:7.452.629,447 m e E:446.457,682 m, com azimute de **55°01'37"** e distância de **0,08** m, deste segue até o ponto **P2348** definido pelas coordenadas N:7.452.629,724 m e E:446.458,085 m, com azimute de **55°29'39"** e distância de **0,49** m, deste segue até o ponto **P2349** definido pelas coordenadas N:7.452.629,770 m e E:446.458,153 m, com azimute de **55°57'40"** e distância de **0,08** m, deste segue até o ponto **P2350** definido pelas coordenadas N:7.452.630,040 m e E:446.458,560 m, com azimute de **56°25'42"** e distância de **0,49** m, deste segue até o ponto **P2351** definido pelas coordenadas N:7.452.630,085 m e E:446.458,629 m, com azimute de **56°53'43"** e distância de **0,08** m, deste segue até o ponto **P2352** definido pelas coordenadas N:7.452.630,349 m e E:446.459,041 m, com azimute de **57°21'45"** e distância de **0,49** m, deste segue até o ponto **P2353** definido pelas coordenadas N:7.452.630,392 m e E:446.459,110 m, com azimute de **57°49'47"** e distância de **0,08** m, deste segue até o ponto **P2354** definido pelas coordenadas N:7.452.630,649 m e E:446.459,526 m, com azimute de **58°17'48"** e distância de **0,49** m, deste segue até o ponto **P2355** definido pelas coordenadas N:7.452.630,691 m e E:446.459,595 m, com azimute de **58°45'50"** e distância de **0,08** m, deste segue até o ponto **P2356** definido pelas coordenadas N:7.452.630,942 m e E:446.460,016 m, com azimute de **59°13'51"** e distância de **0,49** m, deste segue até o ponto **P2357** definido pelas coordenadas N:7.452.630,983 m e E:446.460,086 m, com azimute de **59°41'53"** e distância de **0,08** m, deste segue até o ponto **P2358** definido pelas coordenadas N:7.452.631,226 m e E:446.460,510 m, com azimute de **60°09'55"** e distância de **0,49** m, deste segue até o ponto **P2359** definido pelas coordenadas N:7.452.631,266 m e E:446.460,581 m, com azimute de **60°37'56"** e distância de **0,08** m, deste segue até o ponto **P2360** definido pelas coordenadas N:7.452.631,502 m e E:446.461,010 m, com azimute de **61°05'58"** e distância de **0,49** m, deste segue até o ponto **P2361** definido pelas coordenadas N:7.452.631,541 m e E:446.461,081 m, com azimute de **61°33'59"** e distância de **0,08** m, deste segue até o ponto **P2362** definido pelas coordenadas N:7.452.631,771 m e E:446.461,513 m, com azimute de **62°02'01"** e distância de **0,49** m, deste segue até o ponto **P2363** definido pelas coordenadas N:7.452.631,808 m e E:446.461,586 m, com azimute de **62°30'03"** e distância de **0,08** m, deste segue até o ponto **P2364** definido pelas coordenadas N:7.452.632,031 m e E:446.462,021 m, com azimute de **62°58'04"** e distância de **0,49** m, deste segue até o ponto **P2365** definido pelas coordenadas N:7.452.632,049 m e E:446.462,058 m, com azimute de **63°12'05"** e distância de **0,04** m, deste segue até o ponto **P2366** definido pelas coordenadas N:7.452.632,849 m e E:446.463,658 m, com azimute de **63°26'06"** e distância de **1,79** m, deste segue até o ponto **P2367** definido pelas coordenadas N:7.452.632,866 m e E:446.463,693 m, com azimute de **63°39'39"** e distância de **0,04** m, deste segue até o ponto **P2368** definido pelas coordenadas N:7.452.633,075 m e E:446.464,118 m, com azimute de **63°53'12"** e distância de **0,47** m, deste segue até o ponto **P2369** definido pelas coordenadas N:7.452.633,109 m e E:446.464,189 m, com

azimute de **64°20'18"** e distância de **0,08** m, deste segue até o ponto **P2370** definido pelas coordenadas N:**7.452.633,310** m e E:**446.464,617** m, com azimute de **64°47'24"** e distância de **0,47** m, deste segue até o ponto **P2371** definido pelas coordenadas N:**7.452.633,343** m e E:**446.464,688** m, com azimute de **65°14'30"** e distância de **0,08** m, deste segue até o ponto **P2372** definido pelas coordenadas N:**7.452.633,538** m e E:**446.465,119** m, com azimute de **65°41'36"** e distância de **0,47** m, deste segue até o ponto **P2373** definido pelas coordenadas N:**7.452.633,570** m e E:**446.465,191** m, com azimute de **66°08'42"** e distância de **0,08** m, deste segue até o ponto **P2374** definido pelas coordenadas N:**7.452.633,758** m e E:**446.465,625** m, com azimute de **66°35'48"** e distância de **0,47** m, deste segue até o ponto **P2375** definido pelas coordenadas N:**7.452.633,788** m e E:**446.465,698** m, com azimute de **67°02'54"** e distância de **0,08** m, deste segue até o ponto **P2376** definido pelas coordenadas N:**7.452.633,969** m e E:**446.466,135** m, com azimute de **67°30'00"** e distância de **0,47** m, deste segue até o ponto **P2377** definido pelas coordenadas N:**7.452.633,999** m e E:**446.466,208** m, com azimute de **67°57'06"** e distância de **0,08** m, deste segue até o ponto **P2378** definido pelas coordenadas N:**7.452.634,173** m e E:**446.466,648** m, com azimute de **68°24'12"** e distância de **0,47** m, deste segue até o ponto **P2379** definido pelas coordenadas N:**7.452.634,201** m e E:**446.466,721** m, com azimute de **68°51'18"** e distância de **0,08** m, deste segue até o ponto **P2380** definido pelas coordenadas N:**7.452.634,369** m e E:**446.467,164** m, com azimute de **69°18'24"** e distância de **0,47** m, deste segue até o ponto **P2381** definido pelas coordenadas N:**7.452.634,396** m e E:**446.467,238** m, com azimute de **69°45'30"** e distância de **0,08** m, deste segue até o ponto **P2382** definido pelas coordenadas N:**7.452.634,556** m e E:**446.467,683** m, com azimute de **70°12'36"** e distância de **0,47** m, deste segue até o ponto **P2383** definido pelas coordenadas N:**7.452.634,582** m e E:**446.467,757** m, com azimute de **70°39'42"** e distância de **0,08** m, deste segue até o ponto **P2384** definido pelas coordenadas N:**7.452.634,735** m e E:**446.468,205** m, com azimute de **71°06'48"** e distância de **0,47** m, deste segue até o ponto **P2385** definido pelas coordenadas N:**7.452.634,748** m e E:**446.468,242** m, com azimute de **71°20'21"** e distância de **0,04** m, deste segue até o ponto **P2386** definido pelas coordenadas N:**7.452.634,779** m e E:**446.468,335** m, com azimute de **71°33'54"** e distância de **0,10** m, deste segue até o ponto **P2387** definido pelas coordenadas N:**7.452.635,646** m e E:**446.470,234** m, com azimute de **65°26'58"** e distância de **2,09** m, deste segue até o ponto **P2388** definido pelas coordenadas N:**7.452.635,662** m e E:**446.470,268** m, com azimute de **65°40'05"** e distância de **0,04** m, deste segue até o ponto **P2389** definido pelas coordenadas N:**7.452.635,849** m e E:**446.470,686** m, com azimute de **65°53'11"** e distância de **0,46** m, deste segue até o ponto **P2390** definido pelas coordenadas N:**7.452.635,869** m e E:**446.470,732** m, com azimute de **66°19'23"** e distância de **0,05** m, deste segue até o ponto **P2391** definido pelas coordenadas N:**7.452.636,080** m e E:**446.470,933** m, com azimute de **43°37'16"** e distância de **0,29** m, deste segue até o ponto **P2392** definido pelas coordenadas N:**7.452.636,136** m e E:**446.470,988** m, com azimute de **44°04'10"** e distância de **0,08** m, deste segue até o ponto **P2393** definido pelas coordenadas N:**7.452.636,471** m e E:**446.471,317** m, com azimute de **44°31'05"** e distância de **0,47** m, deste segue até o ponto **P2394** definido pelas coordenadas N:**7.452.636,527** m e E:**446.471,372** m, com azimute de **44°57'59"** e distância de **0,08** m, deste segue até o ponto **P2395** definido pelas coordenadas N:**7.452.636,856** m e E:**446.471,707** m, com azimute de **45°24'54"** e distância de **0,47** m, deste segue até o ponto **P2396** definido pelas coordenadas N:**7.452.636,911** m e E:**446.471,763** m, com azimute de **45°51'49"** e distância de **0,08** m, deste segue até o ponto **P2397** definido pelas coordenadas N:**7.452.637,235** m e E:**446.472,103** m, com azimute de **46°18'43"** e distância de **0,47** m, deste segue até o ponto **P2398** definido pelas coordenadas N:**7.452.637,289** m e E:**446.472,160** m, com azimute de **46°45'38"** e distância de **0,08** m, deste segue até o ponto **P2399** definido pelas coordenadas N:**7.452.637,608** m e E:**446.472,504** m, com azimute de **47°12'33"** e distância de **0,47** m, deste segue até o ponto **P2400** definido pelas coordenadas N:**7.452.637,661** m e E:**446.472,562** m, com azimute de **47°39'27"** e distância de **0,08** m, deste segue até o ponto **P2401** definido pelas coordenadas N:**7.452.637,974** m e E:**446.472,912** m, com azimute de **48°06'22"** e distância de **0,47** m, deste segue até o ponto **P2402** definido pelas coordenadas N:**7.452.638,026** m e E:**446.472,971** m, com azimute de **48°33'16"** e distância de **0,08** m, deste segue até o ponto **P2403** definido pelas coordenadas N:**7.452.638,334** m e E:**446.473,325** m, com azimute de **49°00'11"** e distância de **0,47** m, deste segue até o ponto **P2404** definido pelas coordenadas N:**7.452.638,385** m e E:**446.473,385** m, com azimute de **49°27'06"** e distância de **0,08** m, deste segue até o ponto **P2405** definido pelas coordenadas

N:7.452.638,688 m e E:446.473,744 m, com azimute de **49°54'00"** e distância de **0,47** m, deste segue até o ponto **P2406** definido pelas coordenadas N:7.452.638,738 m e E:446.473,804 m, com azimute de **50°20'55"** e distância de **0,08** m, deste segue até o ponto **P2407** definido pelas coordenadas N:7.452.639,034 m e E:446.474,168 m, com azimute de **50°47'49"** e distância de **0,47** m, deste segue até o ponto **P2408** definido pelas coordenadas N:7.452.639,083 m e E:446.474,229 m, com azimute de **51°14'44"** e distância de **0,08** m, deste segue até o ponto **P2409** definido pelas coordenadas N:7.452.639,375 m e E:446.474,598 m, com azimute de **51°41'39"** e distância de **0,47** m, deste segue até o ponto **P2410** definido pelas coordenadas N:7.452.639,423 m e E:446.474,659 m, com azimute de **52°08'33"** e distância de **0,08** m, deste segue até o ponto **P2411** definido pelas coordenadas N:7.452.639,708 m e E:446.475,033 m, com azimute de **52°35'28"** e distância de **0,47** m, deste segue até o ponto **P2412** definido pelas coordenadas N:7.452.639,755 m e E:446.475,095 m, com azimute de **53°02'22"** e distância de **0,08** m, deste segue até o ponto **P2413** definido pelas coordenadas N:7.452.640,034 m e E:446.475,473 m, com azimute de **53°29'17"** e distância de **0,47** m, deste segue até o ponto **P2414** definido pelas coordenadas N:7.452.640,081 m e E:446.475,536 m, com azimute de **53°56'12"** e distância de **0,08** m, deste segue até o ponto **P2415** definido pelas coordenadas N:7.452.640,354 m e E:446.475,918 m, com azimute de **54°23'06"** e distância de **0,47** m, deste segue até o ponto **P2416** definido pelas coordenadas N:7.452.640,377 m e E:446.475,950 m, com azimute de **54°36'34"** e distância de **0,04** m, deste segue até o ponto **P2417** definido pelas coordenadas N:7.452.641,754 m e E:446.477,905 m, com azimute de **54°50'01"** e distância de **2,39** m, deste segue até o ponto **P2418** definido pelas coordenadas N:7.452.641,778 m e E:446.477,939 m, com azimute de **55°04'12"** e distância de **0,04** m, deste segue até o ponto **P2419** definido pelas coordenadas N:7.452.642,060 m e E:446.478,346 m, com azimute de **55°18'22"** e distância de **0,49** m, deste segue até o ponto **P2420** definido pelas coordenadas N:7.452.642,106 m e E:446.478,414 m, com azimute de **55°46'44"** e distância de **0,08** m, deste segue até o ponto **P2421** definido pelas coordenadas N:7.452.642,381 m e E:446.478,825 m, com azimute de **56°15'06"** e distância de **0,49** m, deste segue até o ponto **P2422** definido pelas coordenadas N:7.452.642,426 m e E:446.478,894 m, com azimute de **56°43'27"** e distância de **0,08** m, deste segue até o ponto **P2423** definido pelas coordenadas N:7.452.642,694 m e E:446.479,310 m, com azimute de **57°11'49"** e distância de **0,49** m, deste segue até o ponto **P2424** definido pelas coordenadas N:7.452.642,739 m e E:446.479,380 m, com azimute de **57°40'11"** e distância de **0,08** m, deste segue até o ponto **P2425** definido pelas coordenadas N:7.452.643,000 m e E:446.479,801 m, com azimute de **58°08'32"** e distância de **0,49** m, deste segue até o ponto **P2426** definido pelas coordenadas N:7.452.643,043 m e E:446.479,871 m, com azimute de **58°36'54"** e distância de **0,08** m, deste segue até o ponto **P2427** definido pelas coordenadas N:7.452.643,297 m e E:446.480,296 m, com azimute de **59°05'15"** e distância de **0,49** m, deste segue até o ponto **P2428** definido pelas coordenadas N:7.452.643,318 m e E:446.480,331 m, com azimute de **59°19'26"** e distância de **0,04** m, deste segue até o ponto **P2429** definido pelas coordenadas N:7.452.645,851 m e E:446.484,642 m, com azimute de **59°33'37"** e distância de **5,00** m, deste segue até o ponto **P2430** definido pelas coordenadas N:7.452.645,871 m e E:446.484,676 m, com azimute de **59°47'28"** e distância de **0,04** m, deste segue até o ponto **P2431** definido pelas coordenadas N:7.452.646,008 m e E:446.484,913 m, com azimute de **60°01'19"** e distância de **0,27** m, deste segue até o ponto **P2432** definido pelas coordenadas N:7.452.646,017 m e E:446.484,922 m, com azimute de **46°22'44"** e distância de **0,01** m, deste segue até o ponto **P2433** definido pelas coordenadas N:7.452.646,342 m e E:446.485,269 m, com azimute de **46°50'00"** e distância de **0,48** m, deste segue até o ponto **P2434** definido pelas coordenadas N:7.452.646,396 m e E:446.485,328 m, com azimute de **47°17'16"** e distância de **0,08** m, deste segue até o ponto **P2435** definido pelas coordenadas N:7.452.646,716 m e E:446.485,680 m, com azimute de **47°44'32"** e distância de **0,48** m, deste segue até o ponto **P2436** definido pelas coordenadas N:7.452.646,769 m e E:446.485,739 m, com azimute de **48°11'48"** e distância de **0,08** m, deste segue até o ponto **P2437** definido pelas coordenadas N:7.452.647,084 m e E:446.486,096 m, com azimute de **48°39'04"** e distância de **0,48** m, deste segue até o ponto **P2438** definido pelas coordenadas N:7.452.647,136 m e E:446.486,156 m, com azimute de **49°06'20"** e distância de **0,08** m, deste segue até o ponto **P2439** definido pelas coordenadas N:7.452.647,444 m e E:446.486,519 m, com azimute de **49°33'36"** e distância de **0,48** m, deste segue até o ponto **P2440** definido pelas coordenadas N:7.452.647,495 m e E:446.486,579 m, com azimute de **50°00'52"** e distância de **0,08** m, deste segue até o

ponto **P2441** definido pelas coordenadas N:7.452.647,798 m e E:446.486,946 m, com azimute de **50°28'08"** e distância de **0,48** m, deste segue até o ponto **P2442** definido pelas coordenadas N:7.452.647,848 m e E:446.487,008 m, com azimute de **50°55'24"** e distância de **0,08** m, deste segue até o ponto **P2443** definido pelas coordenadas N:7.452.648,145 m e E:446.487,380 m, com azimute de **51°22'40"** e distância de **0,48** m, deste segue até o ponto **P2444** definido pelas coordenadas N:7.452.648,194 m e E:446.487,442 m, com azimute de **51°49'57"** e distância de **0,08** m, deste segue até o ponto **P2445** definido pelas coordenadas N:7.452.648,485 m e E:446.487,819 m, com azimute de **52°17'13"** e distância de **0,48** m, deste segue até o ponto **P2446** definido pelas coordenadas N:7.452.648,533 m e E:446.487,882 m, com azimute de **52°44'29"** e distância de **0,08** m, deste segue até o ponto **P2447** definido pelas coordenadas N:7.452.648,818 m e E:446.488,263 m, com azimute de **53°11'45"** e distância de **0,48** m, deste segue até o ponto **P2448** definido pelas coordenadas N:7.452.648,865 m e E:446.488,327 m, com azimute de **53°39'01"** e distância de **0,08** m, deste segue até o ponto **P2449** definido pelas coordenadas N:7.452.649,144 m e E:446.488,712 m, com azimute de **54°06'17"** e distância de **0,48** m, deste segue até o ponto **P2450** definido pelas coordenadas N:7.452.649,190 m e E:446.488,777 m, com azimute de **54°33'33"** e distância de **0,08** m, deste segue até o ponto **P2451** definido pelas coordenadas N:7.452.649,463 m e E:446.489,167 m, com azimute de **55°00'49"** e distância de **0,48** m, deste segue até o ponto **P2452** definido pelas coordenadas N:7.452.649,508 m e E:446.489,232 m, com azimute de **55°28'05"** e distância de **0,08** m, deste segue até o ponto **P2453** definido pelas coordenadas N:7.452.649,775 m e E:446.489,626 m, com azimute de **55°55'21"** e distância de **0,48** m, deste segue até o ponto **P2454** definido pelas coordenadas N:7.452.649,819 m e E:446.489,692 m, com azimute de **56°22'37"** e distância de **0,08** m, deste segue até o ponto **P2455** definido pelas coordenadas N:7.452.650,079 m e E:446.490,091 m, com azimute de **56°49'54"** e distância de **0,48** m, deste segue até o ponto **P2456** definido pelas coordenadas N:7.452.650,122 m e E:446.490,157 m, com azimute de **57°17'10"** e distância de **0,08** m, deste segue até o ponto **P2457** definido pelas coordenadas N:7.452.650,376 m e E:446.490,560 m, com azimute de **57°44'26"** e distância de **0,48** m, deste segue até o ponto **P2458** definido pelas coordenadas N:7.452.650,418 m e E:446.490,627 m, com azimute de **58°11'42"** e distância de **0,08** m, deste segue até o ponto **P2459** definido pelas coordenadas N:7.452.650,666 m e E:446.491,034 m, com azimute de **58°38'58"** e distância de **0,48** m, deste segue até o ponto **P2460** definido pelas coordenadas N:7.452.650,706 m e E:446.491,102 m, com azimute de **59°06'14"** e distância de **0,08** m, deste segue até o ponto **P2461** definido pelas coordenadas N:7.452.650,947 m e E:446.491,512 m, com azimute de **59°33'30"** e distância de **0,48** m, deste segue até o ponto **P2462** definido pelas coordenadas N:7.452.650,987 m e E:446.491,581 m, com azimute de **60°00'46"** e distância de **0,08** m, deste segue até o ponto **P2463** definido pelas coordenadas N:7.452.651,222 m e E:446.491,995 m, com azimute de **60°28'02"** e distância de **0,48** m, deste segue até o ponto **P2464** definido pelas coordenadas N:7.452.651,260 m e E:446.492,064 m, com azimute de **60°55'18"** e distância de **0,08** m, deste segue até o ponto **P2465** definido pelas coordenadas N:7.452.651,488 m e E:446.492,482 m, com azimute de **61°22'34"** e distância de **0,48** m, deste segue até o ponto **P2466** definido pelas coordenadas N:7.452.651,526 m e E:446.492,552 m, com azimute de **61°49'51"** e distância de **0,08** m, deste segue até o ponto **P2467** definido pelas coordenadas N:7.452.651,747 m e E:446.492,973 m, com azimute de **62°17'07"** e distância de **0,48** m, deste segue até o ponto **P2468** definido pelas coordenadas N:7.452.651,783 m e E:446.493,044 m, com azimute de **62°44'23"** e distância de **0,08** m, deste segue até o ponto **P2469** definido pelas coordenadas N:7.452.651,998 m e E:446.493,468 m, com azimute de **63°11'39"** e distância de **0,48** m, deste segue até o ponto **P2470** definido pelas coordenadas N:7.452.652,033 m e E:446.493,540 m, com azimute de **63°38'55"** e distância de **0,08** m, deste segue até o ponto **P2471** definido pelas coordenadas N:7.452.652,241 m e E:446.493,968 m, com azimute de **64°06'11"** e distância de **0,48** m, deste segue até o ponto **P2472** definido pelas coordenadas N:7.452.652,275 m e E:446.494,039 m, com azimute de **64°33'27"** e distância de **0,08** m, deste segue até o ponto **P2473** definido pelas coordenadas N:7.452.652,338 m e E:446.494,175 m, com azimute de **65°00'43"** e distância de **0,15** m, deste segue até o ponto **P2474** definido pelas coordenadas N:7.452.653,422 m e E:446.495,629 m, com azimute de **53°17'29"** e distância de **1,81** m, deste segue até o ponto **P2475** definido pelas coordenadas N:7.452.653,444 m e E:446.495,658 m, com azimute de **53°30'01"** e distância de **0,04** m, deste segue até o ponto **P2476** definido pelas coordenadas N:7.452.653,703 m e E:446.496,011 m, com azimute de **53°42'34"**

e distância de **0,44** m, deste segue até o ponto **P2477** definido pelas coordenadas N:7.452.653,746 m e E:446.496,070 m, com azimute de **54°07'38"** e distância de **0,07** m, deste segue até o ponto **P2478** definido pelas coordenadas N:7.452.654,000 m e E:446.496,426 m, com azimute de **54°32'43"** e distância de **0,44** m, deste segue até o ponto **P2479** definido pelas coordenadas N:7.452.654,041 m e E:446.496,486 m, com azimute de **54°57'48"** e distância de **0,07** m, deste segue até o ponto **P2480** definido pelas coordenadas N:7.452.654,290 m e E:446.496,846 m, com azimute de **55°22'53"** e distância de **0,44** m, deste segue até o ponto **P2481** definido pelas coordenadas N:7.452.654,311 m e E:446.496,877 m, com azimute de **55°35'26"** e distância de **0,04** m, deste segue até o ponto **P2482** definido pelas coordenadas N:7.452.657,421 m e E:446.501,454 m, com azimute de **55°47'58"** e distância de **5,53** m, deste segue até o ponto **P2483** definido pelas coordenadas N:7.452.657,442 m e E:446.501,485 m, com azimute de **56°00'51"** e distância de **0,04** m, deste segue até o ponto **P2484** definido pelas coordenadas N:7.452.657,692 m e E:446.501,859 m, com azimute de **56°13'44"** e distância de **0,45** m, deste segue até o ponto **P2485** definido pelas coordenadas N:7.452.657,734 m e E:446.501,921 m, com azimute de **56°39'30"** e distância de **0,07** m, deste segue até o ponto **P2486** definido pelas coordenadas N:7.452.657,978 m e E:446.502,299 m, com azimute de **57°05'16"** e distância de **0,45** m, deste segue até o ponto **P2487** definido pelas coordenadas N:7.452.658,018 m e E:446.502,362 m, com azimute de **57°31'01"** e distância de **0,07** m, deste segue até o ponto **P2488** definido pelas coordenadas N:7.452.658,257 m e E:446.502,743 m, com azimute de **57°56'47"** e distância de **0,45** m, deste segue até o ponto **P2489** definido pelas coordenadas N:7.452.658,296 m e E:446.502,807 m, com azimute de **58°22'33"** e distância de **0,07** m, deste segue até o ponto **P2490** definido pelas coordenadas N:7.452.658,529 m e E:446.503,191 m, com azimute de **58°48'19"** e distância de **0,45** m, deste segue até o ponto **P2491** definido pelas coordenadas N:7.452.658,567 m e E:446.503,256 m, com azimute de **59°14'05"** e distância de **0,07** m, deste segue até o ponto **P2492** definido pelas coordenadas N:7.452.658,794 m e E:446.503,644 m, com azimute de **59°39'51"** e distância de **0,45** m, deste segue até o ponto **P2493** definido pelas coordenadas N:7.452.658,832 m e E:446.503,709 m, com azimute de **60°05'36"** e distância de **0,07** m, deste segue até o ponto **P2494** definido pelas coordenadas N:7.452.659,053 m e E:446.504,100 m, com azimute de **60°31'22"** e distância de **0,45** m, deste segue até o ponto **P2495** definido pelas coordenadas N:7.452.659,089 m e E:446.504,166 m, com azimute de **60°57'08"** e distância de **0,07** m, deste segue até o ponto **P2496** definido pelas coordenadas N:7.452.659,305 m e E:446.504,561 m, com azimute de **61°22'54"** e distância de **0,45** m, deste segue até o ponto **P2497** definido pelas coordenadas N:7.452.659,323 m e E:446.504,594 m, com azimute de **61°35'47"** e distância de **0,04** m, deste segue até o ponto **P2498** definido pelas coordenadas N:7.452.662,584 m e E:446.510,679 m, com azimute de **61°48'40"** e distância de **6,90** m, deste segue até o ponto **P2499** definido pelas coordenadas N:7.452.665,725 m e E:446.515,939 m, com azimute de **59°09'44"** e distância de **6,13** m, deste segue até o ponto **P2500** definido pelas coordenadas N:7.452.665,743 m e E:446.515,970 m, com azimute de **59°22'07"** e distância de **0,04** m, deste segue até o ponto **P2501** definido pelas coordenadas N:7.452.665,962 m e E:446.516,343 m, com azimute de **59°34'30"** e distância de **0,43** m, deste segue até o ponto **P2502** definido pelas coordenadas N:7.452.665,998 m e E:446.516,406 m, com azimute de **59°59'15"** e distância de **0,07** m, deste segue até o ponto **P2503** definido pelas coordenadas N:7.452.666,211 m e E:446.516,781 m, com azimute de **60°24'01"** e distância de **0,43** m, deste segue até o ponto **P2504** definido pelas coordenadas N:7.452.666,246 m e E:446.516,844 m, com azimute de **60°48'47"** e distância de **0,07** m, deste segue até o ponto **P2505** definido pelas coordenadas N:7.452.666,455 m e E:446.517,223 m, com azimute de **61°13'33"** e distância de **0,43** m, deste segue até o ponto **P2506** definido pelas coordenadas N:7.452.666,489 m e E:446.517,286 m, com azimute de **61°38'19"** e distância de **0,07** m, deste segue até o ponto **P2507** definido pelas coordenadas N:7.452.666,691 m e E:446.517,668 m, com azimute de **62°03'04"** e distância de **0,43** m, deste segue até o ponto **P2508** definido pelas coordenadas N:7.452.666,708 m e E:446.517,700 m, com azimute de **62°15'27"** e distância de **0,04** m, deste segue até o ponto **P2509** definido pelas coordenadas N:7.452.669,419 m e E:446.522,899 m, com azimute de **62°27'50"** e distância de **5,86** m, deste segue até o ponto **P2510** definido pelas coordenadas N:7.452.669,437 m e E:446.522,934 m, com azimute de **62°41'13"** e distância de **0,04** m, deste segue até o ponto **P2511** definido pelas coordenadas N:7.452.669,649 m e E:446.523,350 m, com azimute de **62°54'35"** e distância de **0,47** m, deste segue até o ponto **P2512** definido pelas coordenadas N:7.452.669,684 m e

E:446.523,419 m, com azimute de **63°21'20"** e distância de **0,08** m, deste segue até o ponto **P2513** definido pelas coordenadas N:7.452.669,890 m e E:446.523,838 m, com azimute de **63°48'05"** e distância de **0,47** m, deste segue até o ponto **P2514** definido pelas coordenadas N:7.452.669,924 m e E:446.523,908 m, com azimute de **64°14'50"** e distância de **0,08** m, deste segue até o ponto **P2515** definido pelas coordenadas N:7.452.670,124 m e E:446.524,330 m, com azimute de **64°41'34"** e distância de **0,47** m, deste segue até o ponto **P2516** definido pelas coordenadas N:7.452.670,156 m e E:446.524,401 m, com azimute de **65°08'19"** e distância de **0,08** m, deste segue até o ponto **P2517** definido pelas coordenadas N:7.452.670,349 m e E:446.524,826 m, com azimute de **65°35'04"** e distância de **0,47** m, deste segue até o ponto **P2518** definido pelas coordenadas N:7.452.670,381 m e E:446.524,897 m, com azimute de **66°01'49"** e distância de **0,08** m, deste segue até o ponto **P2519** definido pelas coordenadas N:7.452.670,567 m e E:446.525,325 m, com azimute de **66°28'34"** e distância de **0,47** m, deste segue até o ponto **P2520** definido pelas coordenadas N:7.452.670,598 m e E:446.525,397 m, com azimute de **66°55'19"** e distância de **0,08** m, deste segue até o ponto **P2521** definido pelas coordenadas N:7.452.670,777 m e E:446.525,827 m, com azimute de **67°22'04"** e distância de **0,47** m, deste segue até o ponto **P2522** definido pelas coordenadas N:7.452.670,807 m e E:446.525,899 m, com azimute de **67°48'48"** e distância de **0,08** m, deste segue até o ponto **P2523** definido pelas coordenadas N:7.452.670,980 m e E:446.526,333 m, com azimute de **68°15'33"** e distância de **0,47** m, deste segue até o ponto **P2524** definido pelas coordenadas N:7.452.671,008 m e E:446.526,406 m, com azimute de **68°42'18"** e distância de **0,08** m, deste segue até o ponto **P2525** definido pelas coordenadas N:7.452.671,174 m e E:446.526,842 m, com azimute de **69°09'03"** e distância de **0,47** m, deste segue até o ponto **P2526** definido pelas coordenadas N:7.452.671,201 m e E:446.526,915 m, com azimute de **69°35'48"** e distância de **0,08** m, deste segue até o ponto **P2527** definido pelas coordenadas N:7.452.671,361 m e E:446.527,354 m, com azimute de **70°02'33"** e distância de **0,47** m, deste segue até o ponto **P2528** definido pelas coordenadas N:7.452.671,387 m e E:446.527,427 m, com azimute de **70°29'18"** e distância de **0,08** m, deste segue até o ponto **P2529** definido pelas coordenadas N:7.452.671,539 m e E:446.527,868 m, com azimute de **70°56'03"** e distância de **0,47** m, deste segue até o ponto **P2530** definido pelas coordenadas N:7.452.671,564 m e E:446.527,942 m, com azimute de **71°22'47"** e distância de **0,08** m, deste segue até o ponto **P2531** definido pelas coordenadas N:7.452.671,709 m e E:446.528,385 m, com azimute de **71°49'32"** e distância de **0,47** m, deste segue até o ponto **P2532** definido pelas coordenadas N:7.452.671,733 m e E:446.528,459 m, com azimute de **72°16'17"** e distância de **0,08** m, deste segue até o ponto **P2533** definido pelas coordenadas N:7.452.671,872 m e E:446.528,905 m, com azimute de **72°43'02"** e distância de **0,47** m, deste segue até o ponto **P2534** definido pelas coordenadas N:7.452.671,894 m e E:446.528,980 m, com azimute de **73°09'47"** e distância de **0,08** m, deste segue até o ponto **P2535** definido pelas coordenadas N:7.452.671,984 m e E:446.529,286 m, com azimute de **73°36'32"** e distância de **0,32** m, deste segue até o ponto **P2536** definido pelas coordenadas N:7.452.672,020 m e E:446.529,353 m, com azimute de **61°50'58"** e distância de **0,08** m, deste segue até o ponto **P2537** definido pelas coordenadas N:7.452.672,057 m e E:446.529,422 m, com azimute de **62°17'58"** e distância de **0,08** m, deste segue até o ponto **P2538** definido pelas coordenadas N:7.452.672,273 m e E:446.529,841 m, com azimute de **62°44'58"** e distância de **0,47** m, deste segue até o ponto **P2539** definido pelas coordenadas N:7.452.672,289 m e E:446.529,874 m, com azimute de **63°11'59"** e distância de **0,04** m, deste segue até o ponto **P2540** definido pelas coordenadas N:7.452.672,586 m e E:446.530,134 m, com azimute de **41°17'11"** e distância de **0,40** m, deste segue até o ponto **P2541** definido pelas coordenadas N:7.452.672,645 m e E:446.530,187 m, com azimute de **41°44'12"** e distância de **0,08** m, deste segue até o ponto **P2542** definido pelas coordenadas N:7.452.672,994 m e E:446.530,503 m, com azimute de **42°11'12"** e distância de **0,47** m, deste segue até o ponto **P2543** definido pelas coordenadas N:7.452.673,052 m e E:446.530,557 m, com azimute de **42°38'13"** e distância de **0,08** m, deste segue até o ponto **P2544** definido pelas coordenadas N:7.452.673,396 m e E:446.530,879 m, com azimute de **43°05'14"** e distância de **0,47** m, deste segue até o ponto **P2545** definido pelas coordenadas N:7.452.673,453 m e E:446.530,933 m, com azimute de **43°32'14"** e distância de **0,08** m, deste segue até o ponto **P2546** definido pelas coordenadas N:7.452.673,792 m e E:446.531,260 m, com azimute de **43°59'15"** e distância de **0,47** m, deste segue até o ponto **P2547** definido pelas coordenadas N:7.452.673,848 m e E:446.531,315 m, com azimute de **44°26'15"** e distância de **0,08** m, deste segue até o ponto **P2548** definido

pelas coordenadas N:7.452.674,182 m e E:446.531,648 m, com azimute de **44°53'16"** e distância de **0,47** m, deste segue até o ponto **P2549** definido pelas coordenadas N:7.452.674,237 m e E:446.531,704 m, com azimute de **45°20'17"** e distância de **0,08** m, deste segue até o ponto **P2550** definido pelas coordenadas N:7.452.674,566 m e E:446.532,042 m, com azimute de **45°47'17"** e distância de **0,47** m, deste segue até o ponto **P2551** definido pelas coordenadas N:7.452.674,620 m e E:446.532,098 m, com azimute de **46°14'18"** e distância de **0,08** m, deste segue até o ponto **P2552** definido pelas coordenadas N:7.452.674,944 m e E:446.532,441 m, com azimute de **46°41'19"** e distância de **0,47** m, deste segue até o ponto **P2553** definido pelas coordenadas N:7.452.674,997 m e E:446.532,499 m, com azimute de **47°08'19"** e distância de **0,08** m, deste segue até o ponto **P2554** definido pelas coordenadas N:7.452.675,315 m e E:446.532,847 m, com azimute de **47°35'20"** e distância de **0,47** m, deste segue até o ponto **P2555** definido pelas coordenadas N:7.452.675,368 m e E:446.532,905 m, com azimute de **48°02'20"** e distância de **0,08** m, deste segue até o ponto **P2556** definido pelas coordenadas N:7.452.675,680 m e E:446.533,258 m, com azimute de **48°29'21"** e distância de **0,47** m, deste segue até o ponto **P2557** definido pelas coordenadas N:7.452.675,732 m e E:446.533,318 m, com azimute de **48°56'22"** e distância de **0,08** m, deste segue até o ponto **P2558** definido pelas coordenadas N:7.452.676,039 m e E:446.533,676 m, com azimute de **49°23'22"** e distância de **0,47** m, deste segue até o ponto **P2559** definido pelas coordenadas N:7.452.676,089 m e E:446.533,736 m, com azimute de **49°50'23"** e distância de **0,08** m, deste segue até o ponto **P2560** definido pelas coordenadas N:7.452.676,390 m e E:446.534,098 m, com azimute de **50°17'24"** e distância de **0,47** m, deste segue até o ponto **P2561** definido pelas coordenadas N:7.452.676,440 m e E:446.534,159 m, com azimute de **50°44'24"** e distância de **0,08** m, deste segue até o ponto **P2562** definido pelas coordenadas N:7.452.676,736 m e E:446.534,526 m, com azimute de **51°11'25"** e distância de **0,47** m, deste segue até o ponto **P2563** definido pelas coordenadas N:7.452.676,784 m e E:446.534,588 m, com azimute de **51°38'26"** e distância de **0,08** m, deste segue até o ponto **P2564** definido pelas coordenadas N:7.452.677,074 m e E:446.534,960 m, com azimute de **52°05'26"** e distância de **0,47** m, deste segue até o ponto **P2565** definido pelas coordenadas N:7.452.677,122 m e E:446.535,022 m, com azimute de **52°32'27"** e distância de **0,08** m, deste segue até o ponto **P2566** definido pelas coordenadas N:7.452.677,406 m e E:446.535,399 m, com azimute de **52°59'27"** e distância de **0,47** m, deste segue até o ponto **P2567** definido pelas coordenadas N:7.452.677,452 m e E:446.535,462 m, com azimute de **53°26'28"** e distância de **0,08** m, deste segue até o ponto **P2568** definido pelas coordenadas N:7.452.677,730 m e E:446.535,843 m, com azimute de **53°53'29"** e distância de **0,47** m, deste segue até o ponto **P2569** definido pelas coordenadas N:7.452.677,776 m e E:446.535,907 m, com azimute de **54°20'29"** e distância de **0,08** m, deste segue até o ponto **P2570** definido pelas coordenadas N:7.452.678,048 m e E:446.536,292 m, com azimute de **54°47'30"** e distância de **0,47** m, deste segue até o ponto **P2571** definido pelas coordenadas N:7.452.678,093 m e E:446.536,356 m, com azimute de **55°14'31"** e distância de **0,08** m, deste segue até o ponto **P2572** definido pelas coordenadas N:7.452.678,358 m e E:446.536,746 m, com azimute de **55°41'31"** e distância de **0,47** m, deste segue até o ponto **P2573** definido pelas coordenadas N:7.452.678,402 m e E:446.536,811 m, com azimute de **56°08'32"** e distância de **0,08** m, deste segue até o ponto **P2574** definido pelas coordenadas N:7.452.678,662 m e E:446.537,205 m, com azimute de **56°35'32"** e distância de **0,47** m, deste segue até o ponto **P2575** definido pelas coordenadas N:7.452.678,704 m e E:446.537,270 m, com azimute de **57°02'33"** e distância de **0,08** m, deste segue até o ponto **P2576** definido pelas coordenadas N:7.452.678,958 m e E:446.537,668 m, com azimute de **57°29'34"** e distância de **0,47** m, deste segue até o ponto **P2577** definido pelas coordenadas N:7.452.678,999 m e E:446.537,735 m, com azimute de **57°56'34"** e distância de **0,08** m, deste segue até o ponto **P2578** definido pelas coordenadas N:7.452.679,247 m e E:446.538,136 m, com azimute de **58°23'35"** e distância de **0,47** m, deste segue até o ponto **P2579** definido pelas coordenadas N:7.452.679,287 m e E:446.538,203 m, com azimute de **58°50'36"** e distância de **0,08** m, deste segue até o ponto **P2580** definido pelas coordenadas N:7.452.679,528 m e E:446.538,609 m, com azimute de **59°17'36"** e distância de **0,47** m, deste segue até o ponto **P2581** definido pelas coordenadas N:7.452.679,548 m e E:446.538,642 m, com azimute de **59°31'07"** e distância de **0,04** m, deste segue até o ponto **P2582** definido pelas coordenadas N:7.452.681,103 m e E:446.541,309 m, com azimute de **59°44'37"** e distância de **3,09** m, deste segue até o ponto **P2583** definido pelas coordenadas N:7.452.681,122 m e E:446.541,342 m, com azimute de **59°57'40"** e distância de **0,04**

m, deste segue até o ponto **P2584** definido pelas coordenadas N:7.452.681,349 m e E:446.541,737 m, com azimute de **60°10'43"** e distância de **0,46** m, deste segue até o ponto **P2585** definido pelas coordenadas N:7.452.681,386 m e E:446.541,803 m, com azimute de **60°36'49"** e distância de **0,08** m, deste segue até o ponto **P2586** definido pelas coordenadas N:7.452.681,607 m e E:446.542,202 m, com azimute de **61°02'55"** e distância de **0,46** m, deste segue até o ponto **P2587** definido pelas coordenadas N:7.452.681,643 m e E:446.542,268 m, com azimute de **61°29'01"** e distância de **0,08** m, deste segue até o ponto **P2588** definido pelas coordenadas N:7.452.681,857 m e E:446.542,670 m, com azimute de **61°55'07"** e distância de **0,46** m, deste segue até o ponto **P2589** definido pelas coordenadas N:7.452.681,892 m e E:446.542,738 m, com azimute de **62°21'14"** e distância de **0,08** m, deste segue até o ponto **P2590** definido pelas coordenadas N:7.452.682,101 m e E:446.543,143 m, com azimute de **62°47'20"** e distância de **0,46** m, deste segue até o ponto **P2591** definido pelas coordenadas N:7.452.682,135 m e E:446.543,211 m, com azimute de **63°13'26"** e distância de **0,08** m, deste segue até o ponto **P2592** definido pelas coordenadas N:7.452.682,188 m e E:446.543,317 m, com azimute de **63°39'32"** e distância de **0,12** m, deste segue até o ponto **P2593** definido pelas coordenadas N:7.452.682,199 m e E:446.543,327 m, com azimute de **42°01'43"** e distância de **0,01** m, deste segue até o ponto **P2594** definido pelas coordenadas N:7.452.682,550 m e E:446.543,649 m, com azimute de **42°29'03"** e distância de **0,48** m, deste segue até o ponto **P2595** definido pelas coordenadas N:7.452.682,609 m e E:446.543,703 m, com azimute de **42°56'23"** e distância de **0,08** m, deste segue até o ponto **P2596** definido pelas coordenadas N:7.452.682,955 m e E:446.544,031 m, com azimute de **43°23'43"** e distância de **0,48** m, deste segue até o ponto **P2597** definido pelas coordenadas N:7.452.683,013 m e E:446.544,086 m, com azimute de **43°51'03"** e distância de **0,08** m, deste segue até o ponto **P2598** definido pelas coordenadas N:7.452.683,354 m e E:446.544,419 m, com azimute de **44°18'24"** e distância de **0,48** m, deste segue até o ponto **P2599** definido pelas coordenadas N:7.452.683,410 m e E:446.544,475 m, com azimute de **44°45'44"** e distância de **0,08** m, deste segue até o ponto **P2600** definido pelas coordenadas N:7.452.683,747 m e E:446.544,814 m, com azimute de **45°13'04"** e distância de **0,48** m, deste segue até o ponto **P2601** definido pelas coordenadas N:7.452.683,802 m e E:446.544,871 m, com azimute de **45°40'24"** e distância de **0,08** m, deste segue até o ponto **P2602** definido pelas coordenadas N:7.452.684,133 m e E:446.545,215 m, com azimute de **46°07'44"** e distância de **0,48** m, deste segue até o ponto **P2603** definido pelas coordenadas N:7.452.684,187 m e E:446.545,273 m, com azimute de **46°35'04"** e distância de **0,08** m, deste segue até o ponto **P2604** definido pelas coordenadas N:7.452.684,513 m e E:446.545,622 m, com azimute de **47°02'25"** e distância de **0,48** m, deste segue até o ponto **P2605** definido pelas coordenadas N:7.452.684,566 m e E:446.545,680 m, com azimute de **47°29'45"** e distância de **0,08** m, deste segue até o ponto **P2606** definido pelas coordenadas N:7.452.684,886 m e E:446.546,035 m, com azimute de **47°57'05"** e distância de **0,48** m, deste segue até o ponto **P2607** definido pelas coordenadas N:7.452.684,939 m e E:446.546,094 m, com azimute de **48°24'25"** e distância de **0,08** m, deste segue até o ponto **P2608** definido pelas coordenadas N:7.452.685,252 m e E:446.546,453 m, com azimute de **48°51'45"** e distância de **0,48** m, deste segue até o ponto **P2609** definido pelas coordenadas N:7.452.685,304 m e E:446.546,514 m, com azimute de **49°19'05"** e distância de **0,08** m, deste segue até o ponto **P2610** definido pelas coordenadas N:7.452.685,612 m e E:446.546,878 m, com azimute de **49°46'25"** e distância de **0,48** m, deste segue até o ponto **P2611** definido pelas coordenadas N:7.452.685,663 m e E:446.546,939 m, com azimute de **50°13'46"** e distância de **0,08** m, deste segue até o ponto **P2612** definido pelas coordenadas N:7.452.685,966 m e E:446.547,308 m, com azimute de **50°41'06"** e distância de **0,48** m, deste segue até o ponto **P2613** definido pelas coordenadas N:7.452.686,015 m e E:446.547,370 m, com azimute de **51°08'26"** e distância de **0,08** m, deste segue até o ponto **P2614** definido pelas coordenadas N:7.452.686,312 m e E:446.547,744 m, com azimute de **51°35'46"** e distância de **0,48** m, deste segue até o ponto **P2615** definido pelas coordenadas N:7.452.686,361 m e E:446.547,807 m, com azimute de **52°03'06"** e distância de **0,08** m, deste segue até o ponto **P2616** definido pelas coordenadas N:7.452.686,651 m e E:446.548,185 m, com azimute de **52°30'26"** e distância de **0,48** m, deste segue até o ponto **P2617** definido pelas coordenadas N:7.452.686,699 m e E:446.548,249 m, com azimute de **52°57'47"** e distância de **0,08** m, deste segue até o ponto **P2618** definido pelas coordenadas N:7.452.686,983 m e E:446.548,632 m, com azimute de **53°25'07"** e distância de **0,48** m, deste segue até o ponto **P2619** definido pelas coordenadas N:7.452.687,030 m e E:446.548,696 m, com

azimute de **53°52'27"** e distância de **0,08** m, deste segue até o ponto **P2620** definido pelas coordenadas N:7.452.687,308 m e E:446.549,084 m, com azimute de **54°19'47"** e distância de **0,48** m, deste segue até o ponto **P2621** definido pelas coordenadas N:7.452.687,354 m e E:446.549,149 m, com azimute de **54°47'07"** e distância de **0,08** m, deste segue até o ponto **P2622** definido pelas coordenadas N:7.452.687,626 m e E:446.549,541 m, com azimute de **55°14'27"** e distância de **0,48** m, deste segue até o ponto **P2623** definido pelas coordenadas N:7.452.687,671 m e E:446.549,606 m, com azimute de **55°41'47"** e distância de **0,08** m, deste segue até o ponto **P2624** definido pelas coordenadas N:7.452.687,937 m e E:446.550,003 m, com azimute de **56°09'08"** e distância de **0,48** m, deste segue até o ponto **P2625** definido pelas coordenadas N:7.452.687,981 m e E:446.550,069 m, com azimute de **56°36'28"** e distância de **0,08** m, deste segue até o ponto **P2626** definido pelas coordenadas N:7.452.688,240 m e E:446.550,469 m, com azimute de **57°03'48"** e distância de **0,48** m, deste segue até o ponto **P2627** definido pelas coordenadas N:7.452.688,283 m e E:446.550,536 m, com azimute de **57°31'08"** e distância de **0,08** m, deste segue até o ponto **P2628** definido pelas coordenadas N:7.452.688,536 m e E:446.550,941 m, com azimute de **57°58'28"** e distância de **0,48** m, deste segue até o ponto **P2629** definido pelas coordenadas N:7.452.688,577 m e E:446.551,009 m, com azimute de **58°25'48"** e distância de **0,08** m, deste segue até o ponto **P2630** definido pelas coordenadas N:7.452.688,824 m e E:446.551,417 m, com azimute de **58°53'09"** e distância de **0,48** m, deste segue até o ponto **P2631** definido pelas coordenadas N:7.452.688,864 m e E:446.551,486 m, com azimute de **59°20'29"** e distância de **0,08** m, deste segue até o ponto **P2632** definido pelas coordenadas N:7.452.689,104 m e E:446.551,898 m, com azimute de **59°47'49"** e distância de **0,48** m, deste segue até o ponto **P2633** definido pelas coordenadas N:7.452.689,144 m e E:446.551,967 m, com azimute de **60°15'09"** e distância de **0,08** m, deste segue até o ponto **P2634** definido pelas coordenadas N:7.452.689,377 m e E:446.552,383 m, com azimute de **60°42'29"** e distância de **0,48** m, deste segue até o ponto **P2635** definido pelas coordenadas N:7.452.689,416 m e E:446.552,453 m, com azimute de **61°09'49"** e distância de **0,08** m, deste segue até o ponto **P2636** definido pelas coordenadas N:7.452.689,642 m e E:446.552,872 m, com azimute de **61°37'09"** e distância de **0,48** m, deste segue até o ponto **P2637** definido pelas coordenadas N:7.452.689,680 m e E:446.552,943 m, com azimute de **62°04'30"** e distância de **0,08** m, deste segue até o ponto **P2638** definido pelas coordenadas N:7.452.689,900 m e E:446.553,366 m, com azimute de **62°31'50"** e distância de **0,48** m, deste segue até o ponto **P2639** definido pelas coordenadas N:7.452.689,936 m e E:446.553,437 m, com azimute de **62°59'10"** e distância de **0,08** m, deste segue até o ponto **P2640** definido pelas coordenadas N:7.452.690,149 m e E:446.553,864 m, com azimute de **63°26'30"** e distância de **0,48** m, deste segue até o ponto **P2641** definido pelas coordenadas N:7.452.690,184 m e E:446.553,935 m, com azimute de **63°53'50"** e distância de **0,08** m, deste segue até o ponto **P2642** definido pelas coordenadas N:7.452.690,391 m e E:446.554,365 m, com azimute de **64°21'10"** e distância de **0,48** m, deste segue até o ponto **P2643** definido pelas coordenadas N:7.452.690,425 m e E:446.554,437 m, com azimute de **64°48'31"** e distância de **0,08** m, deste segue até o ponto **P2644** definido pelas coordenadas N:7.452.690,624 m e E:446.554,870 m, com azimute de **65°15'51"** e distância de **0,48** m, deste segue até o ponto **P2645** definido pelas coordenadas N:7.452.690,657 m e E:446.554,943 m, com azimute de **65°43'11"** e distância de **0,08** m, deste segue até o ponto **P2646** definido pelas coordenadas N:7.452.690,850 m e E:446.555,379 m, com azimute de **66°10'31"** e distância de **0,48** m, deste segue até o ponto **P2647** definido pelas coordenadas N:7.452.690,865 m e E:446.555,416 m, com azimute de **66°24'11"** e distância de **0,04** m, deste segue até o ponto **P2648** definido pelas coordenadas N:7.452.692,421 m e E:446.559,015 m, com azimute de **66°37'51"** e distância de **3,92** m, deste segue até o ponto **P2649** definido pelas coordenadas N:7.452.692,436 m e E:446.559,051 m, com azimute de **66°51'08"** e distância de **0,04** m, deste segue até o ponto **P2650** definido pelas coordenadas N:7.452.692,617 m e E:446.559,478 m, com azimute de **67°04'26"** e distância de **0,46** m, deste segue até o ponto **P2651** definido pelas coordenadas N:7.452.692,646 m e E:446.559,549 m, com azimute de **67°31'00"** e distância de **0,08** m, deste segue até o ponto **P2652** definido pelas coordenadas N:7.452.692,820 m e E:446.559,979 m, com azimute de **67°57'35"** e distância de **0,46** m, deste segue até o ponto **P2653** definido pelas coordenadas N:7.452.692,849 m e E:446.560,051 m, com azimute de **68°24'09"** e distância de **0,08** m, deste segue até o ponto **P2654** definido pelas coordenadas N:7.452.693,016 m e E:446.560,484 m, com azimute de **68°50'44"** e distância de **0,46** m, deste segue até o ponto **P2655** definido pelas coordenadas

N:7.452.693,043 m e E:446.560,556 m, com azimute de **69°17'18"** e distância de **0,08** m, deste segue até o ponto **P2656** definido pelas coordenadas N:7.452.693,204 m e E:446.560,991 m, com azimute de **69°43'52"** e distância de **0,46** m, deste segue até o ponto **P2657** definido pelas coordenadas N:7.452.693,230 m e E:446.561,064 m, com azimute de **70°10'27"** e distância de **0,08** m, deste segue até o ponto **P2658** definido pelas coordenadas N:7.452.693,384 m e E:446.561,501 m, com azimute de **70°37'01"** e distância de **0,46** m, deste segue até o ponto **P2659** definido pelas coordenadas N:7.452.693,409 m e E:446.561,574 m, com azimute de **71°03'36"** e distância de **0,08** m, deste segue até o ponto **P2660** definido pelas coordenadas N:7.452.693,557 m e E:446.562,014 m, com azimute de **71°30'10"** e distância de **0,46** m, deste segue até o ponto **P2661** definido pelas coordenadas N:7.452.693,580 m e E:446.562,088 m, com azimute de **71°56'45"** e distância de **0,08** m, deste segue até o ponto **P2662** definido pelas coordenadas N:7.452.693,721 m e E:446.562,530 m, com azimute de **72°23'19"** e distância de **0,46** m, deste segue até o ponto **P2663** definido pelas coordenadas N:7.452.693,744 m e E:446.562,604 m, com azimute de **72°49'54"** e distância de **0,08** m, deste segue até o ponto **P2664** definido pelas coordenadas N:7.452.693,877 m e E:446.563,048 m, com azimute de **73°16'28"** e distância de **0,46** m, deste segue até o ponto **P2665** definido pelas coordenadas N:7.452.693,899 m e E:446.563,122 m, com azimute de **73°43'03"** e distância de **0,08** m, deste segue até o ponto **P2666** definido pelas coordenadas N:7.452.694,025 m e E:446.563,568 m, com azimute de **74°09'37"** e distância de **0,46** m, deste segue até o ponto **P2667** definido pelas coordenadas N:7.452.694,046 m e E:446.563,643 m, com azimute de **74°36'12"** e distância de **0,08** m, deste segue até o ponto **P2668** definido pelas coordenadas N:7.452.694,166 m e E:446.564,091 m, com azimute de **75°02'46"** e distância de **0,46** m, deste segue até o ponto **P2669** definido pelas coordenadas N:7.452.694,185 m e E:446.564,166 m, com azimute de **75°29'21"** e distância de **0,08** m, deste segue até o ponto **P2670** definido pelas coordenadas N:7.452.694,298 m e E:446.564,616 m, com azimute de **75°55'55"** e distância de **0,46** m, deste segue até o ponto **P2671** definido pelas coordenadas N:7.452.694,316 m e E:446.564,691 m, com azimute de **76°22'29"** e distância de **0,08** m, deste segue até o ponto **P2672** definido pelas coordenadas N:7.452.694,422 m e E:446.565,142 m, com azimute de **76°49'04"** e distância de **0,46** m, deste segue até o ponto **P2673** definido pelas coordenadas N:7.452.694,439 m e E:446.565,218 m, com azimute de **77°15'38"** e distância de **0,08** m, deste segue até o ponto **P2674** definido pelas coordenadas N:7.452.694,538 m e E:446.565,671 m, com azimute de **77°42'13"** e distância de **0,46** m, deste segue até o ponto **P2675** definido pelas coordenadas N:7.452.694,553 m e E:446.565,747 m, com azimute de **78°08'47"** e distância de **0,08** m, deste segue até o ponto **P2676** definido pelas coordenadas N:7.452.694,645 m e E:446.566,201 m, com azimute de **78°35'22"** e distância de **0,46** m, deste segue até o ponto **P2677** definido pelas coordenadas N:7.452.694,660 m e E:446.566,277 m, com azimute de **79°01'56"** e distância de **0,08** m, deste segue até o ponto **P2678** definido pelas coordenadas N:7.452.694,745 m e E:446.566,733 m, com azimute de **79°28'31"** e distância de **0,46** m, deste segue até o ponto **P2679** definido pelas coordenadas N:7.452.694,758 m e E:446.566,809 m, com azimute de **79°55'05"** e distância de **0,08** m, deste segue até o ponto **P2680** definido pelas coordenadas N:7.452.694,836 m e E:446.567,266 m, com azimute de **80°21'40"** e distância de **0,46** m, deste segue até o ponto **P2681** definido pelas coordenadas N:7.452.694,848 m e E:446.567,343 m, com azimute de **80°48'14"** e distância de **0,08** m, deste segue até o ponto **P2682** definido pelas coordenadas N:7.452.694,919 m e E:446.567,801 m, com azimute de **81°14'49"** e distância de **0,46** m, deste segue até o ponto **P2683** definido pelas coordenadas N:7.452.694,924 m e E:446.567,839 m, com azimute de **81°28'06"** e distância de **0,04** m, deste segue até o ponto **P2684** definido pelas coordenadas N:7.452.695,354 m e E:446.570,782 m, com azimute de **81°41'23"** e distância de **2,97** m, deste segue até o ponto **P2685** definido pelas coordenadas N:7.452.695,725 m e E:446.572,580 m, com azimute de **78°20'27"** e distância de **1,84** m, deste segue até o ponto **P2686** definido pelas coordenadas N:7.452.695,733 m e E:446.572,617 m, com azimute de **78°33'25"** e distância de **0,04** m, deste segue até o ponto **P2687** definido pelas coordenadas N:7.452.695,821 m e E:446.573,061 m, com azimute de **78°46'23"** e distância de **0,45** m, deste segue até o ponto **P2688** definido pelas coordenadas N:7.452.695,835 m e E:446.573,135 m, com azimute de **79°12'19"** e distância de **0,08** m, deste segue até o ponto **P2689** definido pelas coordenadas N:7.452.695,916 m e E:446.573,580 m, com azimute de **79°38'16"** e distância de **0,45** m, deste segue até o ponto **P2690** definido pelas coordenadas N:7.452.695,929 m e E:446.573,654 m, com azimute de **80°04'12"** e distância de **0,08** m, deste segue até o

ponto **P2691** definido pelas coordenadas N:7.452.696,004 m e E:446.574,101 m, com azimute de **80°30'08"** e distância de **0,45** m, deste segue até o ponto **P2692** definido pelas coordenadas N:7.452.696,016 m e E:446.574,175 m, com azimute de **80°56'05"** e distância de **0,08** m, deste segue até o ponto **P2693** definido pelas coordenadas N:7.452.696,084 m e E:446.574,623 m, com azimute de **81°22'01"** e distância de **0,45** m, deste segue até o ponto **P2694** definido pelas coordenadas N:7.452.696,095 m e E:446.574,698 m, com azimute de **81°47'58"** e distância de **0,08** m, deste segue até o ponto **P2695** definido pelas coordenadas N:7.452.696,156 m e E:446.575,146 m, com azimute de **82°13'54"** e distância de **0,45** m, deste segue até o ponto **P2696** definido pelas coordenadas N:7.452.696,166 m e E:446.575,221 m, com azimute de **82°39'50"** e distância de **0,08** m, deste segue até o ponto **P2697** definido pelas coordenadas N:7.452.696,220 m e E:446.575,671 m, com azimute de **83°05'47"** e distância de **0,45** m, deste segue até o ponto **P2698** definido pelas coordenadas N:7.452.696,228 m e E:446.575,746 m, com azimute de **83°31'43"** e distância de **0,08** m, deste segue até o ponto **P2699** definido pelas coordenadas N:7.452.696,276 m e E:446.576,196 m, com azimute de **83°57'39"** e distância de **0,45** m, deste segue até o ponto **P2700** definido pelas coordenadas N:7.452.696,283 m e E:446.576,271 m, com azimute de **84°23'36"** e distância de **0,08** m, deste segue até o ponto **P2701** definido pelas coordenadas N:7.452.696,324 m e E:446.576,722 m, com azimute de **84°49'32"** e distância de **0,45** m, deste segue até o ponto **P2702** definido pelas coordenadas N:7.452.696,331 m e E:446.576,797 m, com azimute de **85°15'28"** e distância de **0,08** m, deste segue até o ponto **P2703** definido pelas coordenadas N:7.452.696,365 m e E:446.577,248 m, com azimute de **85°41'25"** e distância de **0,45** m, deste segue até o ponto **P2704** definido pelas coordenadas N:7.452.696,370 m e E:446.577,324 m, com azimute de **86°07'21"** e distância de **0,08** m, deste segue até o ponto **P2705** definido pelas coordenadas N:7.452.696,397 m e E:446.577,776 m, com azimute de **86°33'18"** e distância de **0,45** m, deste segue até o ponto **P2706** definido pelas coordenadas N:7.452.696,399 m e E:446.577,813 m, com azimute de **86°46'16"** e distância de **0,04** m, deste segue até o ponto **P2707** definido pelas coordenadas N:7.452.696,532 m e E:446.580,346 m, com azimute de **86°59'14"** e distância de **2,54** m, deste segue até o ponto **P2708** definido pelas coordenadas N:7.452.696,534 m e E:446.580,384 m, com azimute de **87°12'17"** e distância de **0,04** m, deste segue até o ponto **P2709** definido pelas coordenadas N:7.452.696,555 m e E:446.580,839 m, com azimute de **87°25'21"** e distância de **0,46** m, deste segue até o ponto **P2710** definido pelas coordenadas N:7.452.696,557 m e E:446.580,915 m, com azimute de **87°51'27"** e distância de **0,08** m, deste segue até o ponto **P2711** definido pelas coordenadas N:7.452.696,571 m e E:446.581,371 m, com azimute de **88°17'34"** e distância de **0,46** m, deste segue até o ponto **P2712** definido pelas coordenadas N:7.452.696,573 m e E:446.581,447 m, com azimute de **88°43'41"** e distância de **0,08** m, deste segue até o ponto **P2713** definido pelas coordenadas N:7.452.696,579 m e E:446.581,902 m, com azimute de **89°09'47"** e distância de **0,46** m, deste segue até o ponto **P2714** definido pelas coordenadas N:7.452.696,580 m e E:446.581,978 m, com azimute de **89°35'54"** e distância de **0,08** m, deste segue até o ponto **P2715** definido pelas coordenadas N:7.452.696,580 m e E:446.582,434 m, com azimute de **90°02'00"** e distância de **0,46** m, deste segue até o ponto **P2716** definido pelas coordenadas N:7.452.696,579 m e E:446.582,510 m, com azimute de **90°28'07"** e distância de **0,08** m, deste segue até o ponto **P2717** definido pelas coordenadas N:7.452.696,572 m e E:446.582,966 m, com azimute de **90°54'14"** e distância de **0,46** m, deste segue até o ponto **P2718** definido pelas coordenadas N:7.452.696,570 m e E:446.583,042 m, com azimute de **91°20'20"** e distância de **0,08** m, deste segue até o ponto **P2719** definido pelas coordenadas N:7.452.696,556 m e E:446.583,497 m, com azimute de **91°46'27"** e distância de **0,46** m, deste segue até o ponto **P2720** definido pelas coordenadas N:7.452.696,553 m e E:446.583,573 m, com azimute de **92°12'33"** e distância de **0,08** m, deste segue até o ponto **P2721** definido pelas coordenadas N:7.452.696,532 m e E:446.584,028 m, com azimute de **92°38'40"** e distância de **0,46** m, deste segue até o ponto **P2722** definido pelas coordenadas N:7.452.696,528 m e E:446.584,104 m, com azimute de **93°04'47"** e distância de **0,08** m, deste segue até o ponto **P2723** definido pelas coordenadas N:7.452.696,500 m e E:446.584,559 m, com azimute de **93°30'53"** e distância de **0,46** m, deste segue até o ponto **P2724** definido pelas coordenadas N:7.452.696,495 m e E:446.584,635 m, com azimute de **93°57'00"** e distância de **0,08** m, deste segue até o ponto **P2725** definido pelas coordenadas N:7.452.696,460 m e E:446.585,089 m, com azimute de **94°23'07"** e distância de **0,46** m, deste segue até o ponto **P2726** definido pelas coordenadas N:7.452.696,454 m e E:446.585,165 m, com azimute de **94°49'13"**

e distância de **0,08** m, deste segue até o ponto **P2727** definido pelas coordenadas N:**7.452.696,412** m e E:**446.585,619** m, com azimute de **95°15'20"** e distância de **0,46** m, deste segue até o ponto **P2728** definido pelas coordenadas N:**7.452.696,404** m e E:**446.585,694** m, com azimute de **95°41'27"** e distância de **0,08** m, deste segue até o ponto **P2729** definido pelas coordenadas N:**7.452.696,356** m e E:**446.586,147** m, com azimute de **96°07'33"** e distância de **0,46** m, deste segue até o ponto **P2730** definido pelas coordenadas N:**7.452.696,347** m e E:**446.586,223** m, com azimute de **96°33'40"** e distância de **0,08** m, deste segue até o ponto **P2731** definido pelas coordenadas N:**7.452.696,291** m e E:**446.586,675** m, com azimute de **96°59'46"** e distância de **0,46** m, deste segue até o ponto **P2732** definido pelas coordenadas N:**7.452.696,287** m e E:**446.586,713** m, com azimute de **97°12'50"** e distância de **0,04** m, deste segue até o ponto **P2733** definido pelas coordenadas N:**7.452.696,205** m e E:**446.587,339** m, com azimute de **97°25'53"** e distância de **0,63** m, deste segue até o ponto **P2734** definido pelas coordenadas N:**7.452.696,299** m e E:**446.587,654** m, com azimute de **73°23'37"** e distância de **0,33** m, deste segue até o ponto **P2735** definido pelas coordenadas N:**7.452.696,321** m e E:**446.587,730** m, com azimute de **73°50'53"** e distância de **0,08** m, deste segue até o ponto **P2736** definido pelas coordenadas N:**7.452.696,450** m e E:**446.588,188** m, com azimute de **74°18'08"** e distância de **0,48** m, deste segue até o ponto **P2737** definido pelas coordenadas N:**7.452.696,471** m e E:**446.588,264** m, com azimute de **74°45'24"** e distância de **0,08** m, deste segue até o ponto **P2738** definido pelas coordenadas N:**7.452.696,592** m e E:**446.588,724** m, com azimute de **75°12'40"** e distância de **0,48** m, deste segue até o ponto **P2739** definido pelas coordenadas N:**7.452.696,612** m e E:**446.588,801** m, com azimute de **75°39'55"** e distância de **0,08** m, deste segue até o ponto **P2740** definido pelas coordenadas N:**7.452.696,726** m e E:**446.589,263** m, com azimute de **76°07'11"** e distância de **0,48** m, deste segue até o ponto **P2741** definido pelas coordenadas N:**7.452.696,744** m e E:**446.589,340** m, com azimute de **76°34'27"** e distância de **0,08** m, deste segue até o ponto **P2742** definido pelas coordenadas N:**7.452.696,851** m e E:**446.589,804** m, com azimute de **77°01'42"** e distância de **0,48** m, deste segue até o ponto **P2743** definido pelas coordenadas N:**7.452.696,868** m e E:**446.589,881** m, com azimute de **77°28'58"** e distância de **0,08** m, deste segue até o ponto **P2744** definido pelas coordenadas N:**7.452.696,968** m e E:**446.590,347** m, com azimute de **77°56'14"** e distância de **0,48** m, deste segue até o ponto **P2745** definido pelas coordenadas N:**7.452.696,984** m e E:**446.590,424** m, com azimute de **78°23'29"** e distância de **0,08** m, deste segue até o ponto **P2746** definido pelas coordenadas N:**7.452.697,076** m e E:**446.590,891** m, com azimute de **78°50'45"** e distância de **0,48** m, deste segue até o ponto **P2747** definido pelas coordenadas N:**7.452.697,090** m e E:**446.590,969** m, com azimute de **79°18'01"** e distância de **0,08** m, deste segue até o ponto **P2748** definido pelas coordenadas N:**7.452.697,175** m e E:**446.591,437** m, com azimute de **79°45'16"** e distância de **0,48** m, deste segue até o ponto **P2749** definido pelas coordenadas N:**7.452.697,188** m e E:**446.591,515** m, com azimute de **80°12'32"** e distância de **0,08** m, deste segue até o ponto **P2750** definido pelas coordenadas N:**7.452.697,266** m e E:**446.591,985** m, com azimute de **80°39'48"** e distância de **0,48** m, deste segue até o ponto **P2751** definido pelas coordenadas N:**7.452.697,278** m e E:**446.592,063** m, com azimute de **81°07'03"** e distância de **0,08** m, deste segue até o ponto **P2752** definido pelas coordenadas N:**7.452.697,348** m e E:**446.592,534** m, com azimute de **81°34'19"** e distância de **0,48** m, deste segue até o ponto **P2753** definido pelas coordenadas N:**7.452.697,359** m e E:**446.592,612** m, com azimute de **82°01'34"** e distância de **0,08** m, deste segue até o ponto **P2754** definido pelas coordenadas N:**7.452.697,421** m e E:**446.593,084** m, com azimute de **82°28'50"** e distância de **0,48** m, deste segue até o ponto **P2755** definido pelas coordenadas N:**7.452.697,431** m e E:**446.593,163** m, com azimute de **82°56'06"** e distância de **0,08** m, deste segue até o ponto **P2756** definido pelas coordenadas N:**7.452.697,485** m e E:**446.593,635** m, com azimute de **83°23'21"** e distância de **0,48** m, deste segue até o ponto **P2757** definido pelas coordenadas N:**7.452.697,494** m e E:**446.593,714** m, com azimute de **83°50'37"** e distância de **0,08** m, deste segue até o ponto **P2758** definido pelas coordenadas N:**7.452.697,541** m e E:**446.594,188** m, com azimute de **84°17'53"** e distância de **0,48** m, deste segue até o ponto **P2759** definido pelas coordenadas N:**7.452.697,548** m e E:**446.594,267** m, com azimute de **84°45'08"** e distância de **0,08** m, deste segue até o ponto **P2760** definido pelas coordenadas N:**7.452.697,588** m e E:**446.594,741** m, com azimute de **85°12'24"** e distância de **0,48** m, deste segue até o ponto **P2761** definido pelas coordenadas N:**7.452.697,594** m e E:**446.594,820** m, com azimute de **85°39'40"** e distância de **0,08** m, deste segue até o ponto **P2762** definido pelas coordenadas N:**7.452.697,626** m e

E:446.595,294 m, com azimute de **86°06'55"** e distância de **0,48** m, deste segue até o ponto **P2763** definido pelas coordenadas N:7.452.697,631 m e E:446.595,374 m, com azimute de **86°34'11"** e distância de **0,08** m, deste segue até o ponto **P2764** definido pelas coordenadas N:7.452.697,656 m e E:446.595,849 m, com azimute de **87°01'27"** e distância de **0,48** m, deste segue até o ponto **P2765** definido pelas coordenadas N:7.452.697,659 m e E:446.595,928 m, com azimute de **87°28'42"** e distância de **0,08** m, deste segue até o ponto **P2766** definido pelas coordenadas N:7.452.697,676 m e E:446.596,403 m, com azimute de **87°55'58"** e distância de **0,48** m, deste segue até o ponto **P2767** definido pelas coordenadas N:7.452.697,679 m e E:446.596,483 m, com azimute de **88°23'14"** e distância de **0,08** m, deste segue até o ponto **P2768** definido pelas coordenadas N:7.452.697,688 m e E:446.596,958 m, com azimute de **88°50'29"** e distância de **0,48** m, deste segue até o ponto **P2769** definido pelas coordenadas N:7.452.697,689 m e E:446.597,038 m, com azimute de **89°17'45"** e distância de **0,08** m, deste segue até o ponto **P2770** definido pelas coordenadas N:7.452.697,691 m e E:446.597,514 m, com azimute de **89°45'00"** e distância de **0,48** m, deste segue até o ponto **P2771** definido pelas coordenadas N:7.452.697,691 m e E:446.597,593 m, com azimute de **90°12'16"** e distância de **0,08** m, deste segue até o ponto **P2772** definido pelas coordenadas N:7.452.697,686 m e E:446.598,069 m, com azimute de **90°39'32"** e distância de **0,48** m, deste segue até o ponto **P2773** definido pelas coordenadas N:7.452.697,684 m e E:446.598,148 m, com azimute de **91°06'47"** e distância de **0,08** m, deste segue até o ponto **P2774** definido pelas coordenadas N:7.452.697,671 m e E:446.598,623 m, com azimute de **91°34'03"** e distância de **0,48** m, deste segue até o ponto **P2775** definido pelas coordenadas N:7.452.697,668 m e E:446.598,703 m, com azimute de **92°01'19"** e distância de **0,08** m, deste segue até o ponto **P2776** definido pelas coordenadas N:7.452.697,648 m e E:446.599,178 m, com azimute de **92°28'34"** e distância de **0,48** m, deste segue até o ponto **P2777** definido pelas coordenadas N:7.452.697,644 m e E:446.599,257 m, com azimute de **92°55'50"** e distância de **0,08** m, deste segue até o ponto **P2778** definido pelas coordenadas N:7.452.697,631 m e E:446.599,472 m, com azimute de **93°23'06"** e distância de **0,21** m, deste segue até o ponto **P2779** definido pelas coordenadas N:7.452.699,844 m e E:446.602,200 m, com azimute de **50°57'05"** e distância de **3,51** m, deste segue até o ponto **P2780** definido pelas coordenadas N:7.452.699,866 m e E:446.602,221 m, com azimute de **43°58'44"** e distância de **0,03** m, deste segue até o ponto **P2781** definido pelas coordenadas N:7.452.700,198 m e E:446.602,547 m, com azimute de **44°25'22"** e distância de **0,46** m, deste segue até o ponto **P2782** definido pelas coordenadas N:7.452.700,253 m e E:446.602,601 m, com azimute de **44°52'00"** e distância de **0,08** m, deste segue até o ponto **P2783** definido pelas coordenadas N:7.452.700,580 m e E:446.602,932 m, com azimute de **45°18'39"** e distância de **0,46** m, deste segue até o ponto **P2784** definido pelas coordenadas N:7.452.700,634 m e E:446.602,987 m, com azimute de **45°45'17"** e distância de **0,08** m, deste segue até o ponto **P2785** definido pelas coordenadas N:7.452.700,956 m e E:446.603,323 m, com azimute de **46°11'55"** e distância de **0,46** m, deste segue até o ponto **P2786** definido pelas coordenadas N:7.452.701,009 m e E:446.603,379 m, com azimute de **46°38'33"** e distância de **0,08** m, deste segue até o ponto **P2787** definido pelas coordenadas N:7.452.701,325 m e E:446.603,720 m, com azimute de **47°05'12"** e distância de **0,46** m, deste segue até o ponto **P2788** definido pelas coordenadas N:7.452.701,378 m e E:446.603,777 m, com azimute de **47°31'50"** e distância de **0,08** m, deste segue até o ponto **P2789** definido pelas coordenadas N:7.452.701,689 m e E:446.604,122 m, com azimute de **47°58'28"** e distância de **0,46** m, deste segue até o ponto **P2790** definido pelas coordenadas N:7.452.701,740 m e E:446.604,180 m, com azimute de **48°25'07"** e distância de **0,08** m, deste segue até o ponto **P2791** definido pelas coordenadas N:7.452.702,046 m e E:446.604,530 m, com azimute de **48°51'45"** e distância de **0,46** m, deste segue até o ponto **P2792** definido pelas coordenadas N:7.452.702,097 m e E:446.604,589 m, com azimute de **49°18'23"** e distância de **0,08** m, deste segue até o ponto **P2793** definido pelas coordenadas N:7.452.702,397 m e E:446.604,944 m, com azimute de **49°45'02"** e distância de **0,46** m, deste segue até o ponto **P2794** definido pelas coordenadas N:7.452.702,447 m e E:446.605,003 m, com azimute de **50°11'40"** e distância de **0,08** m, deste segue até o ponto **P2795** definido pelas coordenadas N:7.452.702,742 m e E:446.605,363 m, com azimute de **50°38'18"** e distância de **0,46** m, deste segue até o ponto **P2796** definido pelas coordenadas N:7.452.702,790 m e E:446.605,423 m, com azimute de **51°04'56"** e distância de **0,08** m, deste segue até o ponto **P2797** definido pelas coordenadas N:7.452.703,080 m e E:446.605,787 m, com azimute de **51°31'35"** e distância de **0,46** m, deste segue até o ponto **P2798** definido

pelas coordenadas N:7.452.703,127 m e E:446.605,848 m, com azimute de 51°58'13" e distância de 0,08 m, deste segue até o ponto P2799 definido pelas coordenadas N:7.452.703,411 m e E:446.606,217 m, com azimute de 52°24'51" e distância de 0,46 m, deste segue até o ponto P2800 definido pelas coordenadas N:7.452.703,458 m e E:446.606,278 m, com azimute de 52°51'30" e distância de 0,08 m, deste segue até o ponto P2801 definido pelas coordenadas N:7.452.703,736 m e E:446.606,651 m, com azimute de 53°18'08" e distância de 0,46 m, deste segue até o ponto P2802 definido pelas coordenadas N:7.452.703,759 m e E:446.606,682 m, com azimute de 53°31'27" e distância de 0,04 m, deste segue até o ponto P2803 definido pelas coordenadas N:7.452.704,736 m e E:446.608,015 m, com azimute de 53°44'46" e distância de 1,65 m, deste segue até o ponto P2804 definido pelas coordenadas N:7.452.704,760 m e E:446.608,048 m, com azimute de 53°58'33" e distância de 0,04 m, deste segue até o ponto P2805 definido pelas coordenadas N:7.452.705,041 m e E:446.608,438 m, com azimute de 54°12'21" e distância de 0,48 m, deste segue até o ponto P2806 definido pelas coordenadas N:7.452.705,088 m e E:446.608,504 m, com azimute de 54°39'55" e distância de 0,08 m, deste segue até o ponto P2807 definido pelas coordenadas N:7.452.705,363 m e E:446.608,899 m, com azimute de 55°07'30" e distância de 0,48 m, deste segue até o ponto P2808 definido pelas coordenadas N:7.452.705,408 m e E:446.608,965 m, com azimute de 55°35'05" e distância de 0,08 m, deste segue até o ponto P2809 definido pelas coordenadas N:7.452.705,677 m e E:446.609,364 m, com azimute de 56°02'39" e distância de 0,48 m, deste segue até o ponto P2810 definido pelas coordenadas N:7.452.705,721 m e E:446.609,431 m, com azimute de 56°30'14" e distância de 0,08 m, deste segue até o ponto P2811 definido pelas coordenadas N:7.452.705,969 m e E:446.609,812 m, com azimute de 56°57'48" e distância de 0,45 m, deste segue até o ponto P2812 definido pelas coordenadas N:7.452.706,128 m e E:446.609,999 m, com azimute de 49°37'31" e distância de 0,25 m, deste segue até o ponto P2813 definido pelas coordenadas N:7.452.706,179 m e E:446.610,059 m, com azimute de 50°04'38" e distância de 0,08 m, deste segue até o ponto P2814 definido pelas coordenadas N:7.452.706,479 m e E:446.610,425 m, com azimute de 50°31'44" e distância de 0,47 m, deste segue até o ponto P2815 definido pelas coordenadas N:7.452.706,529 m e E:446.610,486 m, com azimute de 50°58'51" e distância de 0,08 m, deste segue até o ponto P2816 definido pelas coordenadas N:7.452.706,824 m e E:446.610,856 m, com azimute de 51°25'57" e distância de 0,47 m, deste segue até o ponto P2817 definido pelas coordenadas N:7.452.706,873 m e E:446.610,918 m, com azimute de 51°53'04" e distância de 0,08 m, deste segue até o ponto P2818 definido pelas coordenadas N:7.452.707,162 m e E:446.611,292 m, com azimute de 52°20'10" e distância de 0,47 m, deste segue até o ponto P2819 definido pelas coordenadas N:7.452.707,210 m e E:446.611,355 m, com azimute de 52°47'17" e distância de 0,08 m, deste segue até o ponto P2820 definido pelas coordenadas N:7.452.707,493 m e E:446.611,734 m, com azimute de 53°14'24" e distância de 0,47 m, deste segue até o ponto P2821 definido pelas coordenadas N:7.452.707,539 m e E:446.611,798 m, com azimute de 53°41'30" e distância de 0,08 m, deste segue até o ponto P2822 definido pelas coordenadas N:7.452.707,817 m e E:446.612,181 m, com azimute de 54°08'37" e distância de 0,47 m, deste segue até o ponto P2823 definido pelas coordenadas N:7.452.707,862 m e E:446.612,245 m, com azimute de 54°35'43" e distância de 0,08 m, deste segue até o ponto P2824 definido pelas coordenadas N:7.452.708,133 m e E:446.612,633 m, com azimute de 55°02'50" e distância de 0,47 m, deste segue até o ponto P2825 definido pelas coordenadas N:7.452.708,178 m e E:446.612,698 m, com azimute de 55°29'56" e distância de 0,08 m, deste segue até o ponto P2826 definido pelas coordenadas N:7.452.708,443 m e E:446.613,090 m, com azimute de 55°57'03" e distância de 0,47 m, deste segue até o ponto P2827 definido pelas coordenadas N:7.452.708,487 m e E:446.613,156 m, com azimute de 56°24'09" e distância de 0,08 m, deste segue até o ponto P2828 definido pelas coordenadas N:7.452.708,745 m e E:446.613,552 m, com azimute de 56°51'16" e distância de 0,47 m, deste segue até o ponto P2829 definido pelas coordenadas N:7.452.708,788 m e E:446.613,619 m, com azimute de 57°18'23" e distância de 0,08 m, deste segue até o ponto P2830 definido pelas coordenadas N:7.452.709,040 m e E:446.614,019 m, com azimute de 57°45'29" e distância de 0,47 m, deste segue até o ponto P2831 definido pelas coordenadas N:7.452.709,082 m e E:446.614,086 m, com azimute de 58°12'36" e distância de 0,08 m, deste segue até o ponto P2832 definido pelas coordenadas N:7.452.709,328 m e E:446.614,490 m, com azimute de 58°39'42" e distância de 0,47 m, deste segue até o ponto P2833 definido pelas coordenadas N:7.452.709,368 m e E:446.614,558 m, com azimute de 59°06'49" e distância de 0,08

m, deste segue até o ponto **P2834** definido pelas coordenadas N:7.452.709,608 m e E:446.614,965 m, com azimute de **59°33'55"** e distância de **0,47** m, deste segue até o ponto **P2835** definido pelas coordenadas N:7.452.709,647 m e E:446.615,034 m, com azimute de **60°01'02"** e distância de **0,08** m, deste segue até o ponto **P2836** definido pelas coordenadas N:7.452.709,881 m e E:446.615,445 m, com azimute de **60°28'08"** e distância de **0,47** m, deste segue até o ponto **P2837** definido pelas coordenadas N:7.452.709,919 m e E:446.615,514 m, com azimute de **60°55'15"** e distância de **0,08** m, deste segue até o ponto **P2838** definido pelas coordenadas N:7.452.710,146 m e E:446.615,930 m, com azimute de **61°22'22"** e distância de **0,47** m, deste segue até o ponto **P2839** definido pelas coordenadas N:7.452.710,183 m e E:446.615,999 m, com azimute de **61°49'28"** e distância de **0,08** m, deste segue até o ponto **P2840** definido pelas coordenadas N:7.452.710,403 m e E:446.616,418 m, com azimute de **62°16'35"** e distância de **0,47** m, deste segue até o ponto **P2841** definido pelas coordenadas N:7.452.710,439 m e E:446.616,488 m, com azimute de **62°43'41"** e distância de **0,08** m, deste segue até o ponto **P2842** definido pelas coordenadas N:7.452.710,653 m e E:446.616,910 m, com azimute de **63°10'48"** e distância de **0,47** m, deste segue até o ponto **P2843** definido pelas coordenadas N:7.452.710,688 m e E:446.616,981 m, com azimute de **63°37'54"** e distância de **0,08** m, deste segue até o ponto **P2844** definido pelas coordenadas N:7.452.710,894 m e E:446.617,407 m, com azimute de **64°05'01"** e distância de **0,47** m, deste segue até o ponto **P2845** definido pelas coordenadas N:7.452.710,928 m e E:446.617,478 m, com azimute de **64°32'08"** e distância de **0,08** m, deste segue até o ponto **P2846** definido pelas coordenadas N:7.452.711,128 m e E:446.617,906 m, com azimute de **64°59'14"** e distância de **0,47** m, deste segue até o ponto **P2847** definido pelas coordenadas N:7.452.711,161 m e E:446.617,978 m, com azimute de **65°26'21"** e distância de **0,08** m, deste segue até o ponto **P2848** definido pelas coordenadas N:7.452.711,354 m e E:446.618,410 m, com azimute de **65°53'27"** e distância de **0,47** m, deste segue até o ponto **P2849** definido pelas coordenadas N:7.452.711,386 m e E:446.618,482 m, com azimute de **66°20'34"** e distância de **0,08** m, deste segue até o ponto **P2850** definido pelas coordenadas N:7.452.711,572 m e E:446.618,917 m, com azimute de **66°47'40"** e distância de **0,47** m, deste segue até o ponto **P2851** definido pelas coordenadas N:7.452.711,603 m e E:446.618,990 m, com azimute de **67°14'47"** e distância de **0,08** m, deste segue até o ponto **P2852** definido pelas coordenadas N:7.452.711,783 m e E:446.619,428 m, com azimute de **67°41'53"** e distância de **0,47** m, deste segue até o ponto **P2853** definido pelas coordenadas N:7.452.711,812 m e E:446.619,501 m, com azimute de **68°09'00"** e distância de **0,08** m, deste segue até o ponto **P2854** definido pelas coordenadas N:7.452.711,985 m e E:446.619,941 m, com azimute de **68°36'07"** e distância de **0,47** m, deste segue até o ponto **P2855** definido pelas coordenadas N:7.452.712,013 m e E:446.620,015 m, com azimute de **69°03'13"** e distância de **0,08** m, deste segue até o ponto **P2856** definido pelas coordenadas N:7.452.712,178 m e E:446.620,458 m, com azimute de **69°30'20"** e distância de **0,47** m, deste segue até o ponto **P2857** definido pelas coordenadas N:7.452.712,205 m e E:446.620,532 m, com azimute de **69°57'26"** e distância de **0,08** m, deste segue até o ponto **P2858** definido pelas coordenadas N:7.452.712,364 m e E:446.620,978 m, com azimute de **70°24'33"** e distância de **0,47** m, deste segue até o ponto **P2859** definido pelas coordenadas N:7.452.712,390 m e E:446.621,053 m, com azimute de **70°51'39"** e distância de **0,08** m, deste segue até o ponto **P2860** definido pelas coordenadas N:7.452.712,541 m e E:446.621,501 m, com azimute de **71°18'46"** e distância de **0,47** m, deste segue até o ponto **P2861** definido pelas coordenadas N:7.452.712,566 m e E:446.621,576 m, com azimute de **71°45'52"** e distância de **0,08** m, deste segue até o ponto **P2862** definido pelas coordenadas N:7.452.712,711 m e E:446.622,026 m, com azimute de **72°12'59"** e distância de **0,47** m, deste segue até o ponto **P2863** definido pelas coordenadas N:7.452.712,734 m e E:446.622,101 m, com azimute de **72°40'06"** e distância de **0,08** m, deste segue até o ponto **P2864** definido pelas coordenadas N:7.452.712,872 m e E:446.622,554 m, com azimute de **73°07'12"** e distância de **0,47** m, deste segue até o ponto **P2865** definido pelas coordenadas N:7.452.712,894 m e E:446.622,630 m, com azimute de **73°34'19"** e distância de **0,08** m, deste segue até o ponto **P2866** definido pelas coordenadas N:7.452.713,024 m e E:446.623,085 m, com azimute de **74°01'25"** e distância de **0,47** m, deste segue até o ponto **P2867** definido pelas coordenadas N:7.452.713,045 m e E:446.623,161 m, com azimute de **74°28'32"** e distância de **0,08** m, deste segue até o ponto **P2868** definido pelas coordenadas N:7.452.713,168 m e E:446.623,618 m, com azimute de **74°55'38"** e distância de **0,47** m, deste segue até o ponto **P2869** definido pelas coordenadas N:7.452.713,178 m e E:446.623,656 m, com

azimute de **75°09'12"** e distância de **0,04** m, deste segue até o ponto **P2870** definido pelas coordenadas N:**7.452.713,520** m e E:**446.624,966** m, com azimute de **75°22'45"** e distância de **1,35** m, deste segue até o ponto **P2871** definido pelas coordenadas N:**7.452.714,186** m e E:**446.627,130** m, com azimute de **72°53'50"** e distância de **2,26** m, deste segue até o ponto **P2872** definido pelas coordenadas N:**7.452.714,198** m e E:**446.627,168** m, com azimute de **73°07'35"** e distância de **0,04** m, deste segue até o ponto **P2873** definido pelas coordenadas N:**7.452.714,335** m e E:**446.627,628** m, com azimute de **73°21'20"** e distância de **0,48** m, deste segue até o ponto **P2874** definido pelas coordenadas N:**7.452.714,357** m e E:**446.627,705** m, com azimute de **73°48'51"** e distância de **0,08** m, deste segue até o ponto **P2875** definido pelas coordenadas N:**7.452.714,488** m e E:**446.628,167** m, com azimute de **74°16'21"** e distância de **0,48** m, deste segue até o ponto **P2876** definido pelas coordenadas N:**7.452.714,509** m e E:**446.628,244** m, com azimute de **74°43'51"** e distância de **0,08** m, deste segue até o ponto **P2877** definido pelas coordenadas N:**7.452.714,631** m e E:**446.628,708** m, com azimute de **75°11'21"** e distância de **0,48** m, deste segue até o ponto **P2878** definido pelas coordenadas N:**7.452.714,651** m e E:**446.628,786** m, com azimute de **75°38'51"** e distância de **0,08** m, deste segue até o ponto **P2879** definido pelas coordenadas N:**7.452.714,766** m e E:**446.629,252** m, com azimute de **76°06'22"** e distância de **0,48** m, deste segue até o ponto **P2880** definido pelas coordenadas N:**7.452.714,785** m e E:**446.629,330** m, com azimute de **76°33'52"** e distância de **0,08** m, deste segue até o ponto **P2881** definido pelas coordenadas N:**7.452.714,893** m e E:**446.629,797** m, com azimute de **77°01'22"** e distância de **0,48** m, deste segue até o ponto **P2882** definido pelas coordenadas N:**7.452.714,910** m e E:**446.629,876** m, com azimute de **77°28'52"** e distância de **0,08** m, deste segue até o ponto **P2883** definido pelas coordenadas N:**7.452.715,010** m e E:**446.630,345** m, com azimute de **77°56'22"** e distância de **0,48** m, deste segue até o ponto **P2884** definido pelas coordenadas N:**7.452.715,027** m e E:**446.630,423** m, com azimute de **78°23'53"** e distância de **0,08** m, deste segue até o ponto **P2885** definido pelas coordenadas N:**7.452.715,119** m e E:**446.630,894** m, com azimute de **78°51'23"** e distância de **0,48** m, deste segue até o ponto **P2886** definido pelas coordenadas N:**7.452.715,134** m e E:**446.630,973** m, com azimute de **79°18'53"** e distância de **0,08** m, deste segue até o ponto **P2887** definido pelas coordenadas N:**7.452.715,219** m e E:**446.631,445** m, com azimute de **79°46'23"** e distância de **0,48** m, deste segue até o ponto **P2888** definido pelas coordenadas N:**7.452.715,233** m e E:**446.631,524** m, com azimute de **80°13'54"** e distância de **0,08** m, deste segue até o ponto **P2889** definido pelas coordenadas N:**7.452.715,311** m e E:**446.631,998** m, com azimute de **80°41'24"** e distância de **0,48** m, deste segue até o ponto **P2890** definido pelas coordenadas N:**7.452.715,323** m e E:**446.632,077** m, com azimute de **81°08'54"** e distância de **0,08** m, deste segue até o ponto **P2891** definido pelas coordenadas N:**7.452.715,393** m e E:**446.632,552** m, com azimute de **81°36'24"** e distância de **0,48** m, deste segue até o ponto **P2892** definido pelas coordenadas N:**7.452.715,404** m e E:**446.632,631** m, com azimute de **82°03'54"** e distância de **0,08** m, deste segue até o ponto **P2893** definido pelas coordenadas N:**7.452.715,466** m e E:**446.633,107** m, com azimute de **82°31'25"** e distância de **0,48** m, deste segue até o ponto **P2894** definido pelas coordenadas N:**7.452.715,476** m e E:**446.633,186** m, com azimute de **82°58'55"** e distância de **0,08** m, deste segue até o ponto **P2895** definido pelas coordenadas N:**7.452.715,531** m e E:**446.633,663** m, com azimute de **83°26'25"** e distância de **0,48** m, deste segue até o ponto **P2896** definido pelas coordenadas N:**7.452.715,540** m e E:**446.633,743** m, com azimute de **83°53'55"** e distância de **0,08** m, deste segue até o ponto **P2897** definido pelas coordenadas N:**7.452.715,587** m e E:**446.634,221** m, com azimute de **84°21'25"** e distância de **0,48** m, deste segue até o ponto **P2898** definido pelas coordenadas N:**7.452.715,594** m e E:**446.634,300** m, com azimute de **84°48'56"** e distância de **0,08** m, deste segue até o ponto **P2899** definido pelas coordenadas N:**7.452.715,629** m e E:**446.634,726** m, com azimute de **85°16'26"** e distância de **0,43** m, deste segue até o ponto **P2900** definido pelas coordenadas N:**7.452.715,630** m e E:**446.634,728** m, com azimute de **70°50'25"** e distância de **0,00** m, deste segue até o ponto **P2901** definido pelas coordenadas N:**7.452.715,784** m e E:**446.635,182** m, com azimute de **71°17'53"** e distância de **0,48** m, deste segue até o ponto **P2902** definido pelas coordenadas N:**7.452.715,809** m e E:**446.635,258** m, com azimute de **71°45'20"** e distância de **0,08** m, deste segue até o ponto **P2903** definido pelas coordenadas N:**7.452.715,955** m e E:**446.635,714** m, com azimute de **72°12'48"** e distância de **0,48** m, deste segue até o ponto **P2904** definido pelas coordenadas N:**7.452.715,979** m e E:**446.635,791** m, com azimute de **72°40'15"** e distância de **0,08** m, deste segue até o ponto **P2905** definido pelas coordenadas

N:7.452.716,118 m e E:446.636,249 m, com azimute de **73°07'42"** e distância de **0,48** m, deste segue até o ponto **P2906** definido pelas coordenadas N:7.452.716,140 m e E:446.636,326 m, com azimute de **73°35'09"** e distância de **0,08** m, deste segue até o ponto **P2907** definido pelas coordenadas N:7.452.716,272 m e E:446.636,786 m, com azimute de **74°02'37"** e distância de **0,48** m, deste segue até o ponto **P2908** definido pelas coordenadas N:7.452.716,294 m e E:446.636,863 m, com azimute de **74°30'04"** e distância de **0,08** m, deste segue até o ponto **P2909** definido pelas coordenadas N:7.452.716,418 m e E:446.637,326 m, com azimute de **74°57'31"** e distância de **0,48** m, deste segue até o ponto **P2910** definido pelas coordenadas N:7.452.716,438 m e E:446.637,403 m, com azimute de **75°24'58"** e distância de **0,08** m, deste segue até o ponto **P2911** definido pelas coordenadas N:7.452.716,555 m e E:446.637,868 m, com azimute de **75°52'26"** e distância de **0,48** m, deste segue até o ponto **P2912** definido pelas coordenadas N:7.452.716,574 m e E:446.637,946 m, com azimute de **76°19'53"** e distância de **0,08** m, deste segue até o ponto **P2913** definido pelas coordenadas N:7.452.716,683 m e E:446.638,412 m, com azimute de **76°47'20"** e distância de **0,48** m, deste segue até o ponto **P2914** definido pelas coordenadas N:7.452.716,701 m e E:446.638,490 m, com azimute de **77°14'48"** e distância de **0,08** m, deste segue até o ponto **P2915** definido pelas coordenadas N:7.452.716,803 m e E:446.638,958 m, com azimute de **77°42'15"** e distância de **0,48** m, deste segue até o ponto **P2916** definido pelas coordenadas N:7.452.716,819 m e E:446.639,036 m, com azimute de **78°09'42"** e distância de **0,08** m, deste segue até o ponto **P2917** definido pelas coordenadas N:7.452.716,914 m e E:446.639,506 m, com azimute de **78°37'09"** e distância de **0,48** m, deste segue até o ponto **P2918** definido pelas coordenadas N:7.452.716,929 m e E:446.639,585 m, com azimute de **79°04'37"** e distância de **0,08** m, deste segue até o ponto **P2919** definido pelas coordenadas N:7.452.717,016 m e E:446.640,056 m, com azimute de **79°32'04"** e distância de **0,48** m, deste segue até o ponto **P2920** definido pelas coordenadas N:7.452.717,023 m e E:446.640,095 m, com azimute de **79°45'48"** e distância de **0,04** m, deste segue até o ponto **P2921** definido pelas coordenadas N:7.452.717,290 m e E:446.641,606 m, com azimute de **79°59'31"** e distância de **1,53** m, deste segue até o ponto **P2922** definido pelas coordenadas N:7.452.717,297 m e E:446.641,645 m, com azimute de **80°13'17"** e distância de **0,04** m, deste segue até o ponto **P2923** definido pelas coordenadas N:7.452.717,376 m e E:446.642,119 m, com azimute de **80°27'02"** e distância de **0,48** m, deste segue até o ponto **P2924** definido pelas coordenadas N:7.452.717,389 m e E:446.642,198 m, com azimute de **80°54'34"** e distância de **0,08** m, deste segue até o ponto **P2925** definido pelas coordenadas N:7.452.717,461 m e E:446.642,673 m, com azimute de **81°22'05"** e distância de **0,48** m, deste segue até o ponto **P2926** definido pelas coordenadas N:7.452.717,472 m e E:446.642,752 m, com azimute de **81°49'36"** e distância de **0,08** m, deste segue até o ponto **P2927** definido pelas coordenadas N:7.452.717,537 m e E:446.643,228 m, com azimute de **82°17'07"** e distância de **0,48** m, deste segue até o ponto **P2928** definido pelas coordenadas N:7.452.717,547 m e E:446.643,308 m, com azimute de **82°44'38"** e distância de **0,08** m, deste segue até o ponto **P2929** definido pelas coordenadas N:7.452.717,604 m e E:446.643,784 m, com azimute de **83°12'09"** e distância de **0,48** m, deste segue até o ponto **P2930** definido pelas coordenadas N:7.452.717,613 m e E:446.643,864 m, com azimute de **83°39'41"** e distância de **0,08** m, deste segue até o ponto **P2931** definido pelas coordenadas N:7.452.717,662 m e E:446.644,342 m, com azimute de **84°07'12"** e distância de **0,48** m, deste segue até o ponto **P2932** definido pelas coordenadas N:7.452.717,669 m e E:446.644,422 m, com azimute de **84°34'43"** e distância de **0,08** m, deste segue até o ponto **P2933** definido pelas coordenadas N:7.452.717,711 m e E:446.644,900 m, com azimute de **85°02'14"** e distância de **0,48** m, deste segue até o ponto **P2934** definido pelas coordenadas N:7.452.717,717 m e E:446.644,980 m, com azimute de **85°29'45"** e distância de **0,08** m, deste segue até o ponto **P2935** definido pelas coordenadas N:7.452.717,751 m e E:446.645,459 m, com azimute de **85°57'16"** e distância de **0,48** m, deste segue até o ponto **P2936** definido pelas coordenadas N:7.452.717,756 m e E:446.645,539 m, com azimute de **86°24'48"** e distância de **0,08** m, deste segue até o ponto **P2937** definido pelas coordenadas N:7.452.717,782 m e E:446.646,018 m, com azimute de **86°52'19"** e distância de **0,48** m, deste segue até o ponto **P2938** definido pelas coordenadas N:7.452.717,786 m e E:446.646,098 m, com azimute de **87°19'50"** e distância de **0,08** m, deste segue até o ponto **P2939** definido pelas coordenadas N:7.452.717,805 m e E:446.646,578 m, com azimute de **87°47'21"** e distância de **0,48** m, deste segue até o ponto **P2940** definido pelas coordenadas N:7.452.717,807 m e E:446.646,658 m, com azimute de **88°14'52"** e distância de **0,08** m, deste segue até o

ponto **P2941** definido pelas coordenadas N:7.452.717,818 m e E:446.647,138 m, com azimute de **88°42'23"** e distância de **0,48** m, deste segue até o ponto **P2942** definido pelas coordenadas N:7.452.717,819 m e E:446.647,219 m, com azimute de **89°09'55"** e distância de **0,08** m, deste segue até o ponto **P2943** definido pelas coordenadas N:7.452.717,820 m e E:446.647,380 m, com azimute de **89°37'26"** e distância de **0,16** m, deste segue até o ponto **P2944** definido pelas coordenadas N:7.452.717,822 m e E:446.647,699 m, com azimute de **89°37'26"** e distância de **0,32** m, deste segue até o ponto **P2945** definido pelas coordenadas N:7.452.717,822 m e E:446.647,779 m, com azimute de **90°04'57"** e distância de **0,08** m, deste segue até o ponto **P2946** definido pelas coordenadas N:7.452.717,818 m e E:446.648,259 m, com azimute de **90°32'28"** e distância de **0,48** m, deste segue até o ponto **P2947** definido pelas coordenadas N:7.452.717,816 m e E:446.648,339 m, com azimute de **90°59'59"** e distância de **0,08** m, deste segue até o ponto **P2948** definido pelas coordenadas N:7.452.717,804 m e E:446.648,819 m, com azimute de **91°27'30"** e distância de **0,48** m, deste segue até o ponto **P2949** definido pelas coordenadas N:7.452.717,801 m e E:446.648,899 m, com azimute de **91°55'02"** e distância de **0,08** m, deste segue até o ponto **P2950** definido pelas coordenadas N:7.452.717,781 m e E:446.649,379 m, com azimute de **92°22'33"** e distância de **0,48** m, deste segue até o ponto **P2951** definido pelas coordenadas N:7.452.717,777 m e E:446.649,459 m, com azimute de **92°50'04"** e distância de **0,08** m, deste segue até o ponto **P2952** definido pelas coordenadas N:7.452.717,750 m e E:446.649,939 m, com azimute de **93°17'35"** e distância de **0,48** m, deste segue até o ponto **P2953** definido pelas coordenadas N:7.452.717,747 m e E:446.649,979 m, com azimute de **93°31'21"** e distância de **0,04** m, deste segue até o ponto **P2954** definido pelas coordenadas N:7.452.717,570 m e E:446.652,689 m, com azimute de **93°45'06"** e distância de **2,72** m, deste segue até o ponto **P2955** definido pelas coordenadas N:7.452.717,567 m e E:446.652,729 m, com azimute de **93°58'35"** e distância de **0,04** m, deste segue até o ponto **P2956** definido pelas coordenadas N:7.452.717,532 m e E:446.653,198 m, com azimute de **94°12'05"** e distância de **0,47** m, deste segue até o ponto **P2957** definido pelas coordenadas N:7.452.717,526 m e E:446.653,276 m, com azimute de **94°39'03"** e distância de **0,08** m, deste segue até o ponto **P2958** definido pelas coordenadas N:7.452.717,484 m e E:446.653,745 m, com azimute de **95°06'01"** e distância de **0,47** m, deste segue até o ponto **P2959** definido pelas coordenadas N:7.452.717,477 m e E:446.653,823 m, com azimute de **95°33'00"** e distância de **0,08** m, deste segue até o ponto **P2960** definido pelas coordenadas N:7.452.717,427 m e E:446.654,291 m, com azimute de **95°59'58"** e distância de **0,47** m, deste segue até o ponto **P2961** definido pelas coordenadas N:7.452.717,419 m e E:446.654,369 m, com azimute de **96°26'56"** e distância de **0,08** m, deste segue até o ponto **P2962** definido pelas coordenadas N:7.452.717,362 m e E:446.654,837 m, com azimute de **96°53'55"** e distância de **0,47** m, deste segue até o ponto **P2963** definido pelas coordenadas N:7.452.717,352 m e E:446.654,915 m, com azimute de **97°20'53"** e distância de **0,08** m, deste segue até o ponto **P2964** definido pelas coordenadas N:7.452.717,288 m e E:446.655,381 m, com azimute de **97°47'52"** e distância de **0,47** m, deste segue até o ponto **P2965** definido pelas coordenadas N:7.452.717,277 m e E:446.655,459 m, com azimute de **98°14'50"** e distância de **0,08** m, deste segue até o ponto **P2966** definido pelas coordenadas N:7.452.717,206 m e E:446.655,924 m, com azimute de **98°41'48"** e distância de **0,47** m, deste segue até o ponto **P2967** definido pelas coordenadas N:7.452.717,193 m e E:446.656,001 m, com azimute de **99°08'47"** e distância de **0,08** m, deste segue até o ponto **P2968** definido pelas coordenadas N:7.452.717,115 m e E:446.656,466 m, com azimute de **99°35'45"** e distância de **0,47** m, deste segue até o ponto **P2969** definido pelas coordenadas N:7.452.717,101 m e E:446.656,543 m, com azimute de **100°02'43"** e distância de **0,08** m, deste segue até o ponto **P2970** definido pelas coordenadas N:7.452.717,015 m e E:446.657,006 m, com azimute de **100°29'42"** e distância de **0,47** m, deste segue até o ponto **P2971** definido pelas coordenadas N:7.452.717,000 m e E:446.657,083 m, com azimute de **100°56'40"** e distância de **0,08** m, deste segue até o ponto **P2972** definido pelas coordenadas N:7.452.716,907 m e E:446.657,544 m, com azimute de **101°23'39"** e distância de **0,47** m, deste segue até o ponto **P2973** definido pelas coordenadas N:7.452.716,891 m e E:446.657,621 m, com azimute de **101°50'37"** e distância de **0,08** m, deste segue até o ponto **P2974** definido pelas coordenadas N:7.452.716,791 m e E:446.658,081 m, com azimute de **102°17'35"** e distância de **0,47** m, deste segue até o ponto **P2975** definido pelas coordenadas N:7.452.716,774 m e E:446.658,158 m, com azimute de **102°44'34"** e distância de **0,08** m, deste segue até o ponto **P2976** definido pelas coordenadas

N:7.452.716,666 m e E:446.658,616 m, com azimute de **103°11'32"** e distância de **0,47** m, deste segue até o ponto **P2977** definido pelas coordenadas N:7.452.716,648 m e E:446.658,692 m, com azimute de **103°38'30"** e distância de **0,08** m, deste segue até o ponto **P2978** definido pelas coordenadas N:7.452.716,533 m e E:446.659,149 m, com azimute de **104°05'29"** e distância de **0,47** m, deste segue até o ponto **P2979** definido pelas coordenadas N:7.452.716,514 m e E:446.659,225 m, com azimute de **104°32'27"** e distância de **0,08** m, deste segue até o ponto **P2980** definido pelas coordenadas N:7.452.716,392 m e E:446.659,679 m, com azimute de **104°59'26"** e distância de **0,47** m, deste segue até o ponto **P2981** definido pelas coordenadas N:7.452.716,371 m e E:446.659,755 m, com azimute de **105°26'24"** e distância de **0,08** m, deste segue até o ponto **P2982** definido pelas coordenadas N:7.452.716,242 m e E:446.660,208 m, com azimute de **105°53'22"** e distância de **0,47** m, deste segue até o ponto **P2983** definido pelas coordenadas N:7.452.716,220 m e E:446.660,283 m, com azimute de **106°20'21"** e distância de **0,08** m, deste segue até o ponto **P2984** definido pelas coordenadas N:7.452.716,084 m e E:446.660,734 m, com azimute de **106°47'19"** e distância de **0,47** m, deste segue até o ponto **P2985** definido pelas coordenadas N:7.452.716,061 m e E:446.660,809 m, com azimute de **107°14'17"** e distância de **0,08** m, deste segue até o ponto **P2986** definido pelas coordenadas N:7.452.715,918 m e E:446.661,257 m, com azimute de **107°41'16"** e distância de **0,47** m, deste segue até o ponto **P2987** definido pelas coordenadas N:7.452.715,893 m e E:446.661,332 m, com azimute de **108°08'14"** e distância de **0,08** m, deste segue até o ponto **P2988** definido pelas coordenadas N:7.452.715,743 m e E:446.661,778 m, com azimute de **108°35'13"** e distância de **0,47** m, deste segue até o ponto **P2989** definido pelas coordenadas N:7.452.715,727 m e E:446.661,826 m, com azimute de **109°02'11"** e distância de **0,05** m, deste segue até o ponto **P2990** definido pelas coordenadas N:7.452.715,730 m e E:446.662,017 m, com azimute de **88°51'53"** e distância de **0,19** m, deste segue até o ponto **P2991** definido pelas coordenadas N:7.452.715,731 m e E:446.662,055 m, com azimute de **89°04'43"** e distância de **0,04** m, deste segue até o ponto **P2992** definido pelas coordenadas N:7.452.715,736 m e E:446.662,436 m, com azimute de **89°17'34"** e distância de **0,38** m, deste segue até o ponto **P2993** definido pelas coordenadas N:7.452.716,132 m e E:446.664,434 m, com azimute de **78°47'06"** e distância de **2,04** m, deste segue até o ponto **P2994** definido pelas coordenadas N:7.452.716,139 m e E:446.664,472 m, com azimute de **79°00'29"** e distância de **0,04** m, deste segue até o ponto **P2995** definido pelas coordenadas N:7.452.716,227 m e E:446.664,931 m, com azimute de **79°13'53"** e distância de **0,47** m, deste segue até o ponto **P2996** definido pelas coordenadas N:7.452.716,241 m e E:446.665,008 m, com azimute de **79°40'39"** e distância de **0,08** m, deste segue até o ponto **P2997** definido pelas coordenadas N:7.452.716,321 m e E:446.665,468 m, com azimute de **80°07'25"** e distância de **0,47** m, deste segue até o ponto **P2998** definido pelas coordenadas N:7.452.716,334 m e E:446.665,545 m, com azimute de **80°34'12"** e distância de **0,08** m, deste segue até o ponto **P2999** definido pelas coordenadas N:7.452.716,407 m e E:446.666,006 m, com azimute de **81°00'58"** e distância de **0,47** m, deste segue até o ponto **P3000** definido pelas coordenadas N:7.452.716,418 m e E:446.666,083 m, com azimute de **81°27'45"** e distância de **0,08** m, deste segue até o ponto **P3001** definido pelas coordenadas N:7.452.716,484 m e E:446.666,546 m, com azimute de **81°54'31"** e distância de **0,47** m, deste segue até o ponto **P3002** definido pelas coordenadas N:7.452.716,494 m e E:446.666,623 m, com azimute de **82°21'17"** e distância de **0,08** m, deste segue até o ponto **P3003** definido pelas coordenadas N:7.452.716,553 m e E:446.667,087 m, com azimute de **82°48'04"** e distância de **0,47** m, deste segue até o ponto **P3004** definido pelas coordenadas N:7.452.716,562 m e E:446.667,164 m, com azimute de **83°14'50"** e distância de **0,08** m, deste segue até o ponto **P3005** definido pelas coordenadas N:7.452.716,577 m e E:446.667,301 m, com azimute de **83°41'36"** e distância de **0,14** m, deste segue até o ponto **P3006** definido pelas coordenadas N:7.452.716,703 m e E:446.667,598 m, com azimute de **67°03'37"** e distância de **0,32** m, deste segue até o ponto **P3007** definido pelas coordenadas N:7.452.716,733 m e E:446.667,672 m, com azimute de **67°31'13"** e distância de **0,08** m, deste segue até o ponto **P3008** definido pelas coordenadas N:7.452.716,914 m e E:446.668,119 m, com azimute de **67°58'49"** e distância de **0,48** m, deste segue até o ponto **P3009** definido pelas coordenadas N:7.452.716,944 m e E:446.668,194 m, com azimute de **68°26'26"** e distância de **0,08** m, deste segue até o ponto **P3010** definido pelas coordenadas N:7.452.717,117 m e E:446.668,643 m, com azimute de **68°54'02"** e distância de **0,48** m, deste segue até o

ponto **P3011** definido pelas coordenadas N:7.452.717,145 m e E:446.668,718 m, com azimute de **69°21'39"** e distância de **0,08** m, deste segue até o ponto **P3012** definido pelas coordenadas N:7.452.717,312 m e E:446.669,170 m, com azimute de **69°49'15"** e distância de **0,48** m, deste segue até o ponto **P3013** definido pelas coordenadas N:7.452.717,339 m e E:446.669,246 m, com azimute de **70°16'51"** e distância de **0,08** m, deste segue até o ponto **P3014** definido pelas coordenadas N:7.452.717,498 m e E:446.669,701 m, com azimute de **70°44'28"** e distância de **0,48** m, deste segue até o ponto **P3015** definido pelas coordenadas N:7.452.717,523 m e E:446.669,777 m, com azimute de **71°12'04"** e distância de **0,08** m, deste segue até o ponto **P3016** definido pelas coordenadas N:7.452.717,675 m e E:446.670,234 m, com azimute de **71°39'40"** e distância de **0,48** m, deste segue até o ponto **P3017** definido pelas coordenadas N:7.452.717,688 m e E:446.670,272 m, com azimute de **71°53'29"** e distância de **0,04** m, deste segue até o ponto **P3018** definido pelas coordenadas N:7.452.718,576 m e E:446.673,028 m, com azimute de **72°07'17"** e distância de **2,90** m, deste segue até o ponto **P3019** definido pelas coordenadas N:7.452.718,588 m e E:446.673,065 m, com azimute de **72°20'45"** e distância de **0,04** m, deste segue até o ponto **P3020** definido pelas coordenadas N:7.452.718,729 m e E:446.673,514 m, com azimute de **72°34'14"** e distância de **0,47** m, deste segue até o ponto **P3021** definido pelas coordenadas N:7.452.718,752 m e E:446.673,589 m, com azimute de **73°01'11"** e distância de **0,08** m, deste segue até o ponto **P3022** definido pelas coordenadas N:7.452.718,886 m e E:446.674,040 m, com azimute de **73°28'09"** e distância de **0,47** m, deste segue até o ponto **P3023** definido pelas coordenadas N:7.452.718,908 m e E:446.674,115 m, com azimute de **73°55'06"** e distância de **0,08** m, deste segue até o ponto **P3024** definido pelas coordenadas N:7.452.719,034 m e E:446.674,568 m, com azimute de **74°22'03"** e distância de **0,47** m, deste segue até o ponto **P3025** definido pelas coordenadas N:7.452.719,055 m e E:446.674,644 m, com azimute de **74°49'01"** e distância de **0,08** m, deste segue até o ponto **P3026** definido pelas coordenadas N:7.452.719,175 m e E:446.675,099 m, com azimute de **75°15'58"** e distância de **0,47** m, deste segue até o ponto **P3027** definido pelas coordenadas N:7.452.719,194 m e E:446.675,175 m, com azimute de **75°42'55"** e distância de **0,08** m, deste segue até o ponto **P3028** definido pelas coordenadas N:7.452.719,306 m e E:446.675,632 m, com azimute de **76°09'53"** e distância de **0,47** m, deste segue até o ponto **P3029** definido pelas coordenadas N:7.452.719,325 m e E:446.675,708 m, com azimute de **76°36'50"** e distância de **0,08** m, deste segue até o ponto **P3030** definido pelas coordenadas N:7.452.719,430 m e E:446.676,166 m, com azimute de **77°03'47"** e distância de **0,47** m, deste segue até o ponto **P3031** definido pelas coordenadas N:7.452.719,447 m e E:446.676,243 m, com azimute de **77°30'45"** e distância de **0,08** m, deste segue até o ponto **P3032** definido pelas coordenadas N:7.452.719,545 m e E:446.676,703 m, com azimute de **77°57'42"** e distância de **0,47** m, deste segue até o ponto **P3033** definido pelas coordenadas N:7.452.719,561 m e E:446.676,780 m, com azimute de **78°24'39"** e distância de **0,08** m, deste segue até o ponto **P3034** definido pelas coordenadas N:7.452.719,652 m e E:446.677,242 m, com azimute de **78°51'37"** e distância de **0,47** m, deste segue até o ponto **P3035** definido pelas coordenadas N:7.452.719,666 m e E:446.677,319 m, com azimute de **79°18'34"** e distância de **0,08** m, deste segue até o ponto **P3036** definido pelas coordenadas N:7.452.719,750 m e E:446.677,782 m, com azimute de **79°45'31"** e distância de **0,47** m, deste segue até o ponto **P3037** definido pelas coordenadas N:7.452.719,763 m e E:446.677,859 m, com azimute de **80°12'29"** e distância de **0,08** m, deste segue até o ponto **P3038** definido pelas coordenadas N:7.452.719,839 m e E:446.678,323 m, com azimute de **80°39'26"** e distância de **0,47** m, deste segue até o ponto **P3039** definido pelas coordenadas N:7.452.719,852 m e E:446.678,401 m, com azimute de **81°06'23"** e distância de **0,08** m, deste segue até o ponto **P3040** definido pelas coordenadas N:7.452.719,921 m e E:446.678,866 m, com azimute de **81°33'21"** e distância de **0,47** m, deste segue até o ponto **P3041** definido pelas coordenadas N:7.452.719,932 m e E:446.678,944 m, com azimute de **82°00'18"** e distância de **0,08** m, deste segue até o ponto **P3042** definido pelas coordenadas N:7.452.719,993 m e E:446.679,410 m, com azimute de **82°27'15"** e distância de **0,47** m, deste segue até o ponto **P3043** definido pelas coordenadas N:7.452.720,003 m e E:446.679,488 m, com azimute de **82°54'12"** e distância de **0,08** m, deste segue até o ponto **P3044** definido pelas coordenadas N:7.452.720,058 m e E:446.679,955 m, com azimute de **83°21'10"** e distância de **0,47** m, deste segue até o ponto **P3045** definido pelas coordenadas N:7.452.720,066 m e E:446.680,033 m, com azimute de **83°48'07"** e distância de **0,08** m, deste segue até o ponto **P3046** definido pelas coordenadas N:7.452.720,113 m e E:446.680,501 m, com azimute de **84°15'04"**

e distância de **0,47** m, deste segue até o ponto **P3047** definido pelas coordenadas N:7.452.720,120 m e E:446.680,579 m, com azimute de **84°42'02"** e distância de **0,08** m, deste segue até o ponto **P3048** definido pelas coordenadas N:7.452.720,160 m e E:446.681,048 m, com azimute de **85°08'59"** e distância de **0,47** m, deste segue até o ponto **P3049** definido pelas coordenadas N:7.452.720,166 m e E:446.681,126 m, com azimute de **85°35'56"** e distância de **0,08** m, deste segue até o ponto **P3050** definido pelas coordenadas N:7.452.720,199 m e E:446.681,595 m, com azimute de **86°02'54"** e distância de **0,47** m, deste segue até o ponto **P3051** definido pelas coordenadas N:7.452.720,203 m e E:446.681,674 m, com azimute de **86°29'51"** e distância de **0,08** m, deste segue até o ponto **P3052** definido pelas coordenadas N:7.452.720,228 m e E:446.682,143 m, com azimute de **86°56'48"** e distância de **0,47** m, deste segue até o ponto **P3053** definido pelas coordenadas N:7.452.720,232 m e E:446.682,222 m, com azimute de **87°23'46"** e distância de **0,08** m, deste segue até o ponto **P3054** definido pelas coordenadas N:7.452.720,250 m e E:446.682,692 m, com azimute de **87°50'43"** e distância de **0,47** m, deste segue até o ponto **P3055** definido pelas coordenadas N:7.452.720,252 m e E:446.682,770 m, com azimute de **88°17'40"** e distância de **0,08** m, deste segue até o ponto **P3056** definido pelas coordenadas N:7.452.720,262 m e E:446.683,241 m, com azimute de **88°44'38"** e distância de **0,47** m, deste segue até o ponto **P3057** definido pelas coordenadas N:7.452.720,263 m e E:446.683,280 m, com azimute de **88°58'06"** e distância de **0,04** m, deste segue até o ponto **P3058** definido pelas coordenadas N:7.452.720,307 m e E:446.686,435 m, com azimute de **89°11'35"** e distância de **3,16** m, deste segue até o ponto **P3059** definido pelas coordenadas N:7.452.720,352 m e E:446.689,641 m, com azimute de **89°12'15"** e distância de **3,21** m, deste segue até o ponto **P3060** definido pelas coordenadas N:7.452.720,352 m e E:446.689,680 m, com azimute de **89°25'41"** e distância de **0,04** m, deste segue até o ponto **P3061** definido pelas coordenadas N:7.452.720,355 m e E:446.690,149 m, com azimute de **89°39'06"** e distância de **0,47** m, deste segue até o ponto **P3062** definido pelas coordenadas N:7.452.720,355 m e E:446.690,227 m, com azimute de **90°05'56"** e distância de **0,08** m, deste segue até o ponto **P3063** definido pelas coordenadas N:7.452.720,351 m e E:446.690,695 m, com azimute de **90°32'46"** e distância de **0,47** m, deste segue até o ponto **P3064** definido pelas coordenadas N:7.452.720,349 m e E:446.690,773 m, com azimute de **90°59'37"** e distância de **0,08** m, deste segue até o ponto **P3065** definido pelas coordenadas N:7.452.720,338 m e E:446.691,242 m, com azimute de **91°26'27"** e distância de **0,47** m, deste segue até o ponto **P3066** definido pelas coordenadas N:7.452.720,336 m e E:446.691,281 m, com azimute de **91°39'52"** e distância de **0,04** m, deste segue até o ponto **P3067** definido pelas coordenadas N:7.452.720,259 m e E:446.693,635 m, com azimute de **91°53'17"** e distância de **2,36** m, deste segue até o ponto **P3068** definido pelas coordenadas N:7.452.720,268 m e E:446.693,653 m, com azimute de **63°53'44"** e distância de **0,02** m, deste segue até o ponto **P3069** definido pelas coordenadas N:7.452.720,303 m e E:446.693,725 m, com azimute de **64°21'22"** e distância de **0,08** m, deste segue até o ponto **P3070** definido pelas coordenadas N:7.452.720,508 m e E:446.694,162 m, com azimute de **64°49'00"** e distância de **0,48** m, deste segue até o ponto **P3071** definido pelas coordenadas N:7.452.720,541 m e E:446.694,235 m, com azimute de **65°16'38"** e distância de **0,08** m, deste segue até o ponto **P3072** definido pelas coordenadas N:7.452.720,740 m e E:446.694,675 m, com azimute de **65°44'16"** e distância de **0,48** m, deste segue até o ponto **P3073** definido pelas coordenadas N:7.452.720,772 m e E:446.694,748 m, com azimute de **66°11'55"** e distância de **0,08** m, deste segue até o ponto **P3074** definido pelas coordenadas N:7.452.720,963 m e E:446.695,191 m, com azimute de **66°39'33"** e distância de **0,48** m, deste segue até o ponto **P3075** definido pelas coordenadas N:7.452.720,994 m e E:446.695,265 m, com azimute de **67°07'11"** e distância de **0,08** m, deste segue até o ponto **P3076** definido pelas coordenadas N:7.452.721,178 m e E:446.695,711 m, com azimute de **67°34'49"** e distância de **0,48** m, deste segue até o ponto **P3077** definido pelas coordenadas N:7.452.721,208 m e E:446.695,785 m, com azimute de **68°02'27"** e distância de **0,08** m, deste segue até o ponto **P3078** definido pelas coordenadas N:7.452.721,385 m e E:446.696,234 m, com azimute de **68°30'05"** e distância de **0,48** m, deste segue até o ponto **P3079** definido pelas coordenadas N:7.452.721,414 m e E:446.696,309 m, com azimute de **68°57'43"** e distância de **0,08** m, deste segue até o ponto **P3080** definido pelas coordenadas N:7.452.721,584 m e E:446.696,761 m, com azimute de **69°25'21"** e distância de **0,48** m, deste segue até o ponto **P3081** definido pelas coordenadas N:7.452.721,611 m e E:446.696,836 m, com azimute de **69°53'00"** e distância de **0,08** m, deste segue até o ponto **P3082** definido pelas coordenadas N:7.452.721,773 m e

E:446.697,290 m, com azimute de **70°20'38"** e distância de **0,48** m, deste segue até o ponto **P3083** definido pelas coordenadas N:7.452.721,800 m e E:446.697,366 m, com azimute de **70°48'16"** e distância de **0,08** m, deste segue até o ponto **P3084** definido pelas coordenadas N:7.452.721,955 m e E:446.697,823 m, com azimute de **71°15'54"** e distância de **0,48** m, deste segue até o ponto **P3085** definido pelas coordenadas N:7.452.721,980 m e E:446.697,899 m, com azimute de **71°43'32"** e distância de **0,08** m, deste segue até o ponto **P3086** definido pelas coordenadas N:7.452.722,128 m e E:446.698,359 m, com azimute de **72°11'10"** e distância de **0,48** m, deste segue até o ponto **P3087** definido pelas coordenadas N:7.452.722,151 m e E:446.698,435 m, com azimute de **72°38'48"** e distância de **0,08** m, deste segue até o ponto **P3088** definido pelas coordenadas N:7.452.722,292 m e E:446.698,897 m, com azimute de **73°06'26"** e distância de **0,48** m, deste segue até o ponto **P3089** definido pelas coordenadas N:7.452.722,314 m e E:446.698,974 m, com azimute de **73°34'04"** e distância de **0,08** m, deste segue até o ponto **P3090** definido pelas coordenadas N:7.452.722,447 m e E:446.699,438 m, com azimute de **74°01'43"** e distância de **0,48** m, deste segue até o ponto **P3091** definido pelas coordenadas N:7.452.722,469 m e E:446.699,515 m, com azimute de **74°29'21"** e distância de **0,08** m, deste segue até o ponto **P3092** definido pelas coordenadas N:7.452.722,594 m e E:446.699,981 m, com azimute de **74°56'59"** e distância de **0,48** m, deste segue até o ponto **P3093** definido pelas coordenadas N:7.452.722,614 m e E:446.700,059 m, com azimute de **75°24'37"** e distância de **0,08** m, deste segue até o ponto **P3094** definido pelas coordenadas N:7.452.722,732 m e E:446.700,526 m, com azimute de **75°52'15"** e distância de **0,48** m, deste segue até o ponto **P3095** definido pelas coordenadas N:7.452.722,751 m e E:446.700,605 m, com azimute de **76°19'53"** e distância de **0,08** m, deste segue até o ponto **P3096** definido pelas coordenadas N:7.452.722,861 m e E:446.701,074 m, com azimute de **76°47'31"** e distância de **0,48** m, deste segue até o ponto **P3097** definido pelas coordenadas N:7.452.722,879 m e E:446.701,153 m, com azimute de **77°15'09"** e distância de **0,08** m, deste segue até o ponto **P3098** definido pelas coordenadas N:7.452.722,981 m e E:446.701,624 m, com azimute de **77°42'48"** e distância de **0,48** m, deste segue até o ponto **P3099** definido pelas coordenadas N:7.452.722,998 m e E:446.701,703 m, com azimute de **78°10'26"** e distância de **0,08** m, deste segue até o ponto **P3100** definido pelas coordenadas N:7.452.723,093 m e E:446.702,175 m, com azimute de **78°38'04"** e distância de **0,48** m, deste segue até o ponto **P3101** definido pelas coordenadas N:7.452.723,101 m e E:446.702,215 m, com azimute de **78°51'53"** e distância de **0,04** m, deste segue até o ponto **P3102** definido pelas coordenadas N:7.452.724,034 m e E:446.707,059 m, com azimute de **79°05'42"** e distância de **4,93** m, deste segue até o ponto **P3103** definido pelas coordenadas N:7.452.724,041 m e E:446.707,098 m, com azimute de **79°19'38"** e distância de **0,04** m, deste segue até o ponto **P3104** definido pelas coordenadas N:7.452.724,130 m e E:446.707,577 m, com azimute de **79°33'34"** e distância de **0,49** m, deste segue até o ponto **P3105** definido pelas coordenadas N:7.452.724,144 m e E:446.707,657 m, com azimute de **80°01'26"** e distância de **0,08** m, deste segue até o ponto **P3106** definido pelas coordenadas N:7.452.724,224 m e E:446.708,136 m, com azimute de **80°29'17"** e distância de **0,49** m, deste segue até o ponto **P3107** definido pelas coordenadas N:7.452.724,237 m e E:446.708,216 m, com azimute de **80°57'09"** e distância de **0,08** m, deste segue até o ponto **P3108** definido pelas coordenadas N:7.452.724,309 m e E:446.708,697 m, com azimute de **81°25'01"** e distância de **0,49** m, deste segue até o ponto **P3109** definido pelas coordenadas N:7.452.724,321 m e E:446.708,777 m, com azimute de **81°52'53"** e distância de **0,08** m, deste segue até o ponto **P3110** definido pelas coordenadas N:7.452.724,385 m e E:446.709,259 m, com azimute de **82°20'45"** e distância de **0,49** m, deste segue até o ponto **P3111** definido pelas coordenadas N:7.452.724,396 m e E:446.709,340 m, com azimute de **82°48'36"** e distância de **0,08** m, deste segue até o ponto **P3112** definido pelas coordenadas N:7.452.724,453 m e E:446.709,823 m, com azimute de **83°16'28"** e distância de **0,49** m, deste segue até o ponto **P3113** definido pelas coordenadas N:7.452.724,461 m e E:446.709,903 m, com azimute de **83°44'20"** e distância de **0,08** m, deste segue até o ponto **P3114** definido pelas coordenadas N:7.452.724,511 m e E:446.710,387 m, com azimute de **84°12'12"** e distância de **0,49** m, deste segue até o ponto **P3115** definido pelas coordenadas N:7.452.724,518 m e E:446.710,468 m, com azimute de **84°40'04"** e distância de **0,08** m, deste segue até o ponto **P3116** definido pelas coordenadas N:7.452.724,559 m e E:446.710,952 m, com azimute de **85°07'55"** e distância de **0,49** m, deste segue até o ponto **P3117** definido pelas coordenadas N:7.452.724,566 m e E:446.711,033 m, com azimute de **85°35'47"** e distância de **0,08** m, deste segue até o ponto **P3118** definido

pelas coordenadas N:7.452.724,599 m e E:446.711,518 m, com azimute de 86°03'39" e distância de 0,49 m, deste segue até o ponto P3119 definido pelas coordenadas N:7.452.724,604 m e E:446.711,599 m, com azimute de 86°31'31" e distância de 0,08 m, deste segue até o ponto P3120 definido pelas coordenadas N:7.452.724,629 m e E:446.712,085 m, com azimute de 86°59'23" e distância de 0,49 m, deste segue até o ponto P3121 definido pelas coordenadas N:7.452.724,633 m e E:446.712,166 m, com azimute de 87°27'14" e distância de 0,08 m, deste segue até o ponto P3122 definido pelas coordenadas N:7.452.724,651 m e E:446.712,652 m, com azimute de 87°55'06" e distância de 0,49 m, deste segue até o ponto P3123 definido pelas coordenadas N:7.452.724,653 m e E:446.712,733 m, com azimute de 88°22'58" e distância de 0,08 m, deste segue até o ponto P3124 definido pelas coordenadas N:7.452.724,663 m e E:446.713,219 m, com azimute de 88°50'50" e distância de 0,49 m, deste segue até o ponto P3125 definido pelas coordenadas N:7.452.724,664 m e E:446.713,300 m, com azimute de 89°18'42" e distância de 0,08 m, deste segue até o ponto P3126 definido pelas coordenadas N:7.452.724,666 m e E:446.713,786 m, com azimute de 89°46'33" e distância de 0,49 m, deste segue até o ponto P3127 definido pelas coordenadas N:7.452.724,665 m e E:446.713,867 m, com azimute de 90°14'25" e distância de 0,08 m, deste segue até o ponto P3128 definido pelas coordenadas N:7.452.724,659 m e E:446.714,354 m, com azimute de 90°42'17" e distância de 0,49 m, deste segue até o ponto P3129 definido pelas coordenadas N:7.452.724,659 m e E:446.714,394 m, com azimute de 90°56'13" e distância de 0,04 m, deste segue até o ponto P3130 definido pelas coordenadas N:7.452.724,570 m e E:446.718,749 m, com azimute de 91°10'09" e distância de 4,36 m, deste segue até o ponto P3131 definido pelas coordenadas N:7.452.724,569 m e E:446.718,788 m, com azimute de 91°23'28" e distância de 0,04 m, deste segue até o ponto P3132 definido pelas coordenadas N:7.452.724,556 m e E:446.719,252 m, com azimute de 91°36'47" e distância de 0,46 m, deste segue até o ponto P3133 definido pelas coordenadas N:7.452.724,553 m e E:446.719,330 m, com azimute de 92°03'24" e distância de 0,08 m, deste segue até o ponto P3134 definido pelas coordenadas N:7.452.724,533 m e E:446.719,794 m, com azimute de 92°30'02" e distância de 0,46 m, deste segue até o ponto P3135 definido pelas coordenadas N:7.452.724,529 m e E:446.719,871 m, com azimute de 92°56'39" e distância de 0,08 m, deste segue até o ponto P3136 definido pelas coordenadas N:7.452.724,501 m e E:446.720,335 m, com azimute de 93°23'17" e distância de 0,46 m, deste segue até o ponto P3137 definido pelas coordenadas N:7.452.724,496 m e E:446.720,413 m, com azimute de 93°49'55" e distância de 0,08 m, deste segue até o ponto P3138 definido pelas coordenadas N:7.452.724,461 m e E:446.720,876 m, com azimute de 94°16'32" e distância de 0,46 m, deste segue até o ponto P3139 definido pelas coordenadas N:7.452.724,455 m e E:446.720,953 m, com azimute de 94°43'10" e distância de 0,08 m, deste segue até o ponto P3140 definido pelas coordenadas N:7.452.724,413 m e E:446.721,416 m, com azimute de 95°09'47" e distância de 0,46 m, deste segue até o ponto P3141 definido pelas coordenadas N:7.452.724,406 m e E:446.721,493 m, com azimute de 95°36'25" e distância de 0,08 m, deste segue até o ponto P3142 definido pelas coordenadas N:7.452.724,357 m e E:446.721,955 m, com azimute de 96°03'03" e distância de 0,46 m, deste segue até o ponto P3143 definido pelas coordenadas N:7.452.724,348 m e E:446.722,032 m, com azimute de 96°29'40" e distância de 0,08 m, deste segue até o ponto P3144 definido pelas coordenadas N:7.452.724,292 m e E:446.722,494 m, com azimute de 96°56'18" e distância de 0,46 m, deste segue até o ponto P3145 definido pelas coordenadas N:7.452.724,282 m e E:446.722,570 m, com azimute de 97°22'55" e distância de 0,08 m, deste segue até o ponto P3146 definido pelas coordenadas N:7.452.724,219 m e E:446.723,031 m, com azimute de 97°49'33" e distância de 0,46 m, deste segue até o ponto P3147 definido pelas coordenadas N:7.452.724,207 m e E:446.723,107 m, com azimute de 98°16'11" e distância de 0,08 m, deste segue até o ponto P3148 definido pelas coordenadas N:7.452.724,137 m e E:446.723,567 m, com azimute de 98°42'48" e distância de 0,46 m, deste segue até o ponto P3149 definido pelas coordenadas N:7.452.724,125 m e E:446.723,643 m, com azimute de 99°09'26" e distância de 0,08 m, deste segue até o ponto P3150 definido pelas coordenadas N:7.452.724,047 m e E:446.724,101 m, com azimute de 99°36'03" e distância de 0,46 m, deste segue até o ponto P3151 definido pelas coordenadas N:7.452.724,034 m e E:446.724,178 m, com azimute de 100°02'41" e distância de 0,08 m, deste segue até o ponto P3152 definido pelas coordenadas N:7.452.723,949 m e E:446.724,635 m, com azimute de 100°29'19" e distância de 0,46 m, deste segue até o ponto P3153 definido pelas coordenadas N:7.452.723,934 m e E:446.724,711 m, com azimute de 100°55'56" e distância de 0,08

m, deste segue até o ponto **P3154** definido pelas coordenadas N:7.452.723,843 m e E:446.725,166 m, com azimute de **101°22'34"** e distância de **0,46** m, deste segue até o ponto **P3155** definido pelas coordenadas N:7.452.723,834 m e E:446.725,208 m, com azimute de **101°49'12"** e distância de **0,04** m, deste segue até o ponto **P3156** definido pelas coordenadas N:7.452.723,844 m e E:446.725,236 m, com azimute de **70°15'46"** e distância de **0,03** m, deste segue até o ponto **P3157** definido pelas coordenadas N:7.452.723,870 m e E:446.725,311 m, com azimute de **70°42'56"** e distância de **0,08** m, deste segue até o ponto **P3158** definido pelas coordenadas N:7.452.724,023 m e E:446.725,760 m, com azimute de **71°10'06"** e distância de **0,47** m, deste segue até o ponto **P3159** definido pelas coordenadas N:7.452.724,048 m e E:446.725,835 m, com azimute de **71°37'15"** e distância de **0,08** m, deste segue até o ponto **P3160** definido pelas coordenadas N:7.452.724,194 m e E:446.726,286 m, com azimute de **72°04'25"** e distância de **0,47** m, deste segue até o ponto **P3161** definido pelas coordenadas N:7.452.724,218 m e E:446.726,361 m, com azimute de **72°31'35"** e distância de **0,08** m, deste segue até o ponto **P3162** definido pelas coordenadas N:7.452.724,357 m e E:446.726,814 m, com azimute de **72°58'45"** e distância de **0,47** m, deste segue até o ponto **P3163** definido pelas coordenadas N:7.452.724,379 m e E:446.726,890 m, com azimute de **73°25'55"** e distância de **0,08** m, deste segue até o ponto **P3164** definido pelas coordenadas N:7.452.724,511 m e E:446.727,346 m, com azimute de **73°53'05"** e distância de **0,47** m, deste segue até o ponto **P3165** definido pelas coordenadas N:7.452.724,532 m e E:446.727,422 m, com azimute de **74°20'15"** e distância de **0,08** m, deste segue até o ponto **P3166** definido pelas coordenadas N:7.452.724,657 m e E:446.727,879 m, com azimute de **74°47'25"** e distância de **0,47** m, deste segue até o ponto **P3167** definido pelas coordenadas N:7.452.724,677 m e E:446.727,956 m, com azimute de **75°14'34"** e distância de **0,08** m, deste segue até o ponto **P3168** definido pelas coordenadas N:7.452.724,794 m e E:446.728,415 m, com azimute de **75°41'44"** e distância de **0,47** m, deste segue até o ponto **P3169** definido pelas coordenadas N:7.452.724,813 m e E:446.728,492 m, com azimute de **76°08'54"** e distância de **0,08** m, deste segue até o ponto **P3170** definido pelas coordenadas N:7.452.724,923 m e E:446.728,953 m, com azimute de **76°36'04"** e distância de **0,47** m, deste segue até o ponto **P3171** definido pelas coordenadas N:7.452.724,940 m e E:446.729,030 m, com azimute de **77°03'14"** e distância de **0,08** m, deste segue até o ponto **P3172** definido pelas coordenadas N:7.452.725,043 m e E:446.729,493 m, com azimute de **77°30'24"** e distância de **0,47** m, deste segue até o ponto **P3173** definido pelas coordenadas N:7.452.725,059 m e E:446.729,570 m, com azimute de **77°57'34"** e distância de **0,08** m, deste segue até o ponto **P3174** definido pelas coordenadas N:7.452.725,155 m e E:446.730,035 m, com azimute de **78°24'43"** e distância de **0,47** m, deste segue até o ponto **P3175** definido pelas coordenadas N:7.452.725,170 m e E:446.730,112 m, com azimute de **78°51'53"** e distância de **0,08** m, deste segue até o ponto **P3176** definido pelas coordenadas N:7.452.725,258 m e E:446.730,578 m, com azimute de **79°19'03"** e distância de **0,47** m, deste segue até o ponto **P3177** definido pelas coordenadas N:7.452.725,272 m e E:446.730,656 m, com azimute de **79°46'13"** e distância de **0,08** m, deste segue até o ponto **P3178** definido pelas coordenadas N:7.452.725,352 m e E:446.731,123 m, com azimute de **80°13'23"** e distância de **0,47** m, deste segue até o ponto **P3179** definido pelas coordenadas N:7.452.725,365 m e E:446.731,201 m, com azimute de **80°40'33"** e distância de **0,08** m, deste segue até o ponto **P3180** definido pelas coordenadas N:7.452.725,438 m e E:446.731,669 m, com azimute de **81°07'43"** e distância de **0,47** m, deste segue até o ponto **P3181** definido pelas coordenadas N:7.452.725,450 m e E:446.731,747 m, com azimute de **81°34'53"** e distância de **0,08** m, deste segue até o ponto **P3182** definido pelas coordenadas N:7.452.725,516 m e E:446.732,217 m, com azimute de **82°02'02"** e distância de **0,47** m, deste segue até o ponto **P3183** definido pelas coordenadas N:7.452.725,526 m e E:446.732,295 m, com azimute de **82°29'12"** e distância de **0,08** m, deste segue até o ponto **P3184** definido pelas coordenadas N:7.452.725,584 m e E:446.732,766 m, com azimute de **82°56'22"** e distância de **0,47** m, deste segue até o ponto **P3185** definido pelas coordenadas N:7.452.725,593 m e E:446.732,844 m, com azimute de **83°23'32"** e distância de **0,08** m, deste segue até o ponto **P3186** definido pelas coordenadas N:7.452.725,644 m e E:446.733,316 m, com azimute de **83°50'42"** e distância de **0,47** m, deste segue até o ponto **P3187** definido pelas coordenadas N:7.452.725,652 m e E:446.733,394 m, com azimute de **84°17'52"** e distância de **0,08** m, deste segue até o ponto **P3188** definido pelas coordenadas N:7.452.725,695 m e E:446.733,866 m, com azimute de **84°45'02"** e distância de **0,47** m, deste segue até o ponto **P3189** definido pelas coordenadas N:7.452.725,702 m e

E:446.733,945 m, com azimute de **85°12'12"** e distância de **0,08** m, deste segue até o ponto **P3190** definido pelas coordenadas N:7.452.725,738 m e E:446.734,418 m, com azimute de **85°39'21"** e distância de **0,47** m, deste segue até o ponto **P3191** definido pelas coordenadas N:7.452.725,743 m e E:446.734,497 m, com azimute de **86°06'31"** e distância de **0,08** m, deste segue até o ponto **P3192** definido pelas coordenadas N:7.452.725,772 m e E:446.734,970 m, com azimute de **86°33'41"** e distância de **0,47** m, deste segue até o ponto **P3193** definido pelas coordenadas N:7.452.725,776 m e E:446.735,049 m, com azimute de **87°00'51"** e distância de **0,08** m, deste segue até o ponto **P3194** definido pelas coordenadas N:7.452.725,797 m e E:446.735,523 m, com azimute de **87°28'01"** e distância de **0,47** m, deste segue até o ponto **P3195** definido pelas coordenadas N:7.452.725,800 m e E:446.735,602 m, com azimute de **87°55'11"** e distância de **0,08** m, deste segue até o ponto **P3196** definido pelas coordenadas N:7.452.725,813 m e E:446.736,075 m, com azimute de **88°22'21"** e distância de **0,47** m, deste segue até o ponto **P3197** definido pelas coordenadas N:7.452.725,815 m e E:446.736,154 m, com azimute de **88°49'31"** e distância de **0,08** m, deste segue até o ponto **P3198** definido pelas coordenadas N:7.452.725,821 m e E:446.736,629 m, com azimute de **89°16'40"** e distância de **0,47** m, deste segue até o ponto **P3199** definido pelas coordenadas N:7.452.725,821 m e E:446.736,708 m, com azimute de **89°43'50"** e distância de **0,08** m, deste segue até o ponto **P3200** definido pelas coordenadas N:7.452.725,820 m e E:446.736,915 m, com azimute de **90°11'00"** e distância de **0,21** m, deste segue até o ponto **P3201** definido pelas coordenadas N:7.452.725,841 m e E:446.737,042 m, com azimute de **80°41'09"** e distância de **0,13** m, deste segue até o ponto **P3202** definido pelas coordenadas N:7.452.725,853 m e E:446.737,119 m, com azimute de **81°07'52"** e distância de **0,08** m, deste segue até o ponto **P3203** definido pelas coordenadas N:7.452.725,921 m e E:446.737,580 m, com azimute de **81°34'34"** e distância de **0,47** m, deste segue até o ponto **P3204** definido pelas coordenadas N:7.452.725,932 m e E:446.737,657 m, com azimute de **82°01'17"** e distância de **0,08** m, deste segue até o ponto **P3205** definido pelas coordenadas N:7.452.725,993 m e E:446.738,119 m, com azimute de **82°27'59"** e distância de **0,47** m, deste segue até o ponto **P3206** definido pelas coordenadas N:7.452.726,003 m e E:446.738,196 m, com azimute de **82°54'42"** e distância de **0,08** m, deste segue até o ponto **P3207** definido pelas coordenadas N:7.452.726,057 m e E:446.738,659 m, com azimute de **83°21'24"** e distância de **0,47** m, deste segue até o ponto **P3208** definido pelas coordenadas N:7.452.726,065 m e E:446.738,736 m, com azimute de **83°48'06"** e distância de **0,08** m, deste segue até o ponto **P3209** definido pelas coordenadas N:7.452.726,112 m e E:446.739,200 m, com azimute de **84°14'49"** e distância de **0,47** m, deste segue até o ponto **P3210** definido pelas coordenadas N:7.452.726,119 m e E:446.739,277 m, com azimute de **84°41'31"** e distância de **0,08** m, deste segue até o ponto **P3211** definido pelas coordenadas N:7.452.726,159 m e E:446.739,742 m, com azimute de **85°08'14"** e distância de **0,47** m, deste segue até o ponto **P3212** definido pelas coordenadas N:7.452.726,165 m e E:446.739,819 m, com azimute de **85°34'56"** e distância de **0,08** m, deste segue até o ponto **P3213** definido pelas coordenadas N:7.452.726,197 m e E:446.740,284 m, com azimute de **86°01'39"** e distância de **0,47** m, deste segue até o ponto **P3214** definido pelas coordenadas N:7.452.726,202 m e E:446.740,362 m, com azimute de **86°28'21"** e distância de **0,08** m, deste segue até o ponto **P3215** definido pelas coordenadas N:7.452.726,227 m e E:446.740,827 m, com azimute de **86°55'03"** e distância de **0,47** m, deste segue até o ponto **P3216** definido pelas coordenadas N:7.452.726,230 m e E:446.740,905 m, com azimute de **87°21'46"** e distância de **0,08** m, deste segue até o ponto **P3217** definido pelas coordenadas N:7.452.726,248 m e E:446.741,370 m, com azimute de **87°48'28"** e distância de **0,47** m, deste segue até o ponto **P3218** definido pelas coordenadas N:7.452.726,251 m e E:446.741,448 m, com azimute de **88°15'11"** e distância de **0,08** m, deste segue até o ponto **P3219** definido pelas coordenadas N:7.452.726,261 m e E:446.741,914 m, com azimute de **88°41'53"** e distância de **0,47** m, deste segue até o ponto **P3220** definido pelas coordenadas N:7.452.726,262 m e E:446.741,992 m, com azimute de **89°08'36"** e distância de **0,08** m, deste segue até o ponto **P3221** definido pelas coordenadas N:7.452.726,266 m e E:446.742,458 m, com azimute de **89°35'18"** e distância de **0,47** m, deste segue até o ponto **P3222** definido pelas coordenadas N:7.452.726,266 m e E:446.742,536 m, com azimute de **90°02'00"** e distância de **0,08** m, deste segue até o ponto **P3223** definido pelas coordenadas N:7.452.726,262 m e E:446.743,002 m, com azimute de **90°28'43"** e distância de **0,47** m, deste segue até o ponto **P3224** definido pelas coordenadas N:7.452.726,260 m e E:446.743,079 m, com azimute de **90°55'25"** e distância de **0,08** m, deste segue até o ponto **P3225** definido

pelas coordenadas N:7.452.726,249 m e E:446.743,545 m, com azimute de $91^{\circ}22'08''$ e distância de 0,47 m, deste segue até o ponto **P3226** definido pelas coordenadas N:7.452.726,247 m e E:446.743,623 m, com azimute de $91^{\circ}48'50''$ e distância de 0,08 m, deste segue até o ponto **P3227** definido pelas coordenadas N:7.452.726,228 m e E:446.744,089 m, com azimute de $92^{\circ}15'32''$ e distância de 0,47 m, deste segue até o ponto **P3228** definido pelas coordenadas N:7.452.726,225 m e E:446.744,166 m, com azimute de $92^{\circ}42'15''$ e distância de 0,08 m, deste segue até o ponto **P3229** definido pelas coordenadas N:7.452.726,199 m e E:446.744,632 m, com azimute de $93^{\circ}08'57''$ e distância de 0,47 m, deste segue até o ponto **P3230** definido pelas coordenadas N:7.452.726,194 m e E:446.744,709 m, com azimute de $93^{\circ}35'40''$ e distância de 0,08 m, deste segue até o ponto **P3231** definido pelas coordenadas N:7.452.726,161 m e E:446.745,174 m, com azimute de $94^{\circ}02'22''$ e distância de 0,47 m, deste segue até o ponto **P3232** definido pelas coordenadas N:7.452.726,159 m e E:446.745,213 m, com azimute de $94^{\circ}15'43''$ e distância de 0,04 m, deste segue até o ponto **P3233** definido pelas coordenadas N:7.452.726,008 m e E:446.747,130 m, com azimute de $94^{\circ}29'05''$ e distância de 1,92 m, deste segue até o ponto **P3234** definido pelas coordenadas N:7.452.725,885 m e E:446.749,245 m, com azimute de $93^{\circ}20'18''$ e distância de 2,12 m, deste segue até o ponto **P3235** definido pelas coordenadas N:7.452.725,885 m e E:446.749,249 m, com azimute de $86^{\circ}19'25''$ e distância de 0,00 m, deste segue até o ponto **P3236** definido pelas coordenadas N:7.452.725,912 m e E:446.749,729 m, com azimute de $86^{\circ}47'00''$ e distância de 0,48 m, deste segue até o ponto **P3237** definido pelas coordenadas N:7.452.725,916 m e E:446.749,809 m, com azimute de $87^{\circ}14'34''$ e distância de 0,08 m, deste segue até o ponto **P3238** definido pelas coordenadas N:7.452.725,935 m e E:446.750,290 m, com azimute de $87^{\circ}42'09''$ e distância de 0,48 m, deste segue até o ponto **P3239** definido pelas coordenadas N:7.452.725,938 m e E:446.750,370 m, com azimute de $88^{\circ}09'43''$ e distância de 0,08 m, deste segue até o ponto **P3240** definido pelas coordenadas N:7.452.725,949 m e E:446.750,851 m, com azimute de $88^{\circ}37'17''$ e distância de 0,48 m, deste segue até o ponto **P3241** definido pelas coordenadas N:7.452.725,951 m e E:446.750,932 m, com azimute de $89^{\circ}04'51''$ e distância de 0,08 m, deste segue até o ponto **P3242** definido pelas coordenadas N:7.452.725,955 m e E:446.751,413 m, com azimute de $89^{\circ}32'26''$ e distância de 0,48 m, deste segue até o ponto **P3243** definido pelas coordenadas N:7.452.725,955 m e E:446.751,453 m, com azimute de $89^{\circ}46'13''$ e distância de 0,04 m, deste segue até o ponto **P3244** definido pelas coordenadas N:7.452.725,955 m e E:446.753,636 m, com azimute de $90^{\circ}00'00''$ e distância de 2,18 m, deste segue até o ponto **P3245** definido pelas coordenadas N:7.452.726,016 m e E:446.753,950 m, com azimute de $78^{\circ}56'36''$ e distância de 0,32 m, deste segue até o ponto **P3246** definido pelas coordenadas N:7.452.726,031 m e E:446.754,027 m, com azimute de $79^{\circ}23'43''$ e distância de 0,08 m, deste segue até o ponto **P3247** definido pelas coordenadas N:7.452.726,114 m e E:446.754,493 m, com azimute de $79^{\circ}50'50''$ e distância de 0,47 m, deste segue até o ponto **P3248** definido pelas coordenadas N:7.452.726,127 m e E:446.754,571 m, com azimute de $80^{\circ}17'57''$ e distância de 0,08 m, deste segue até o ponto **P3249** definido pelas coordenadas N:7.452.726,203 m e E:446.755,038 m, com azimute de $80^{\circ}45'04''$ e distância de 0,47 m, deste segue até o ponto **P3250** definido pelas coordenadas N:7.452.726,215 m e E:446.755,116 m, com azimute de $81^{\circ}12'10''$ e distância de 0,08 m, deste segue até o ponto **P3251** definido pelas coordenadas N:7.452.726,284 m e E:446.755,584 m, com azimute de $81^{\circ}39'17''$ e distância de 0,47 m, deste segue até o ponto **P3252** definido pelas coordenadas N:7.452.726,295 m e E:446.755,662 m, com azimute de $82^{\circ}06'24''$ e distância de 0,08 m, deste segue até o ponto **P3253** definido pelas coordenadas N:7.452.726,356 m e E:446.756,131 m, com azimute de $82^{\circ}33'31''$ e distância de 0,47 m, deste segue até o ponto **P3254** definido pelas coordenadas N:7.452.726,366 m e E:446.756,210 m, com azimute de $83^{\circ}00'38''$ e distância de 0,08 m, deste segue até o ponto **P3255** definido pelas coordenadas N:7.452.726,420 m e E:446.756,680 m, com azimute de $83^{\circ}27'45''$ e distância de 0,47 m, deste segue até o ponto **P3256** definido pelas coordenadas N:7.452.726,428 m e E:446.756,758 m, com azimute de $83^{\circ}54'52''$ e distância de 0,08 m, deste segue até o ponto **P3257** definido pelas coordenadas N:7.452.726,474 m e E:446.757,229 m, com azimute de $84^{\circ}21'59''$ e distância de 0,47 m, deste segue até o ponto **P3258** definido pelas coordenadas N:7.452.726,482 m e E:446.757,308 m, com azimute de $84^{\circ}49'06''$ e distância de 0,08 m, deste segue até o ponto **P3259** definido pelas coordenadas N:7.452.726,521 m e E:446.757,779 m, com azimute de $85^{\circ}16'13''$ e distância de 0,47 m, deste segue até o ponto **P3260** definido pelas coordenadas N:7.452.726,527 m e E:446.757,858 m, com azimute de $85^{\circ}43'20''$ e distância de 0,08

m, deste segue até o ponto **P3261** definido pelas coordenadas N:7.452.726,558 m e E:446.758,330 m, com azimute de **86°10'27"** e distância de **0,47** m, deste segue até o ponto **P3262** definido pelas coordenadas N:7.452.726,563 m e E:446.758,409 m, com azimute de **86°37'34"** e distância de **0,08** m, deste segue até o ponto **P3263** definido pelas coordenadas N:7.452.726,587 m e E:446.758,882 m, com azimute de **87°04'40"** e distância de **0,47** m, deste segue até o ponto **P3264** definido pelas coordenadas N:7.452.726,590 m e E:446.758,961 m, com azimute de **87°31'47"** e distância de **0,08** m, deste segue até o ponto **P3265** definido pelas coordenadas N:7.452.726,607 m e E:446.759,433 m, com azimute de **87°58'54"** e distância de **0,47** m, deste segue até o ponto **P3266** definido pelas coordenadas N:7.452.726,609 m e E:446.759,512 m, com azimute de **88°26'01"** e distância de **0,08** m, deste segue até o ponto **P3267** definido pelas coordenadas N:7.452.726,618 m e E:446.759,985 m, com azimute de **88°53'08"** e distância de **0,47** m, deste segue até o ponto **P3268** definido pelas coordenadas N:7.452.726,619 m e E:446.760,064 m, com azimute de **89°20'15"** e distância de **0,08** m, deste segue até o ponto **P3269** definido pelas coordenadas N:7.452.726,621 m e E:446.760,538 m, com azimute de **89°47'22"** e distância de **0,47** m, deste segue até o ponto **P3270** definido pelas coordenadas N:7.452.726,621 m e E:446.760,616 m, com azimute de **90°14'29"** e distância de **0,08** m, deste segue até o ponto **P3271** definido pelas coordenadas N:7.452.726,615 m e E:446.761,090 m, com azimute de **90°41'36"** e distância de **0,47** m, deste segue até o ponto **P3272** definido pelas coordenadas N:7.452.726,613 m e E:446.761,169 m, com azimute de **91°08'43"** e distância de **0,08** m, deste segue até o ponto **P3273** definido pelas coordenadas N:7.452.726,600 m e E:446.761,642 m, com azimute de **91°35'50"** e distância de **0,47** m, deste segue até o ponto **P3274** definido pelas coordenadas N:7.452.726,597 m e E:446.761,720 m, com azimute de **92°02'57"** e distância de **0,08** m, deste segue até o ponto **P3275** definido pelas coordenadas N:7.452.726,577 m e E:446.762,193 m, com azimute de **92°30'03"** e distância de **0,47** m, deste segue até o ponto **P3276** definido pelas coordenadas N:7.452.726,573 m e E:446.762,272 m, com azimute de **92°57'10"** e distância de **0,08** m, deste segue até o ponto **P3277** definido pelas coordenadas N:7.452.726,544 m e E:446.762,744 m, com azimute de **93°24'17"** e distância de **0,47** m, deste segue até o ponto **P3278** definido pelas coordenadas N:7.452.726,539 m e E:446.762,823 m, com azimute de **93°51'24"** e distância de **0,08** m, deste segue até o ponto **P3279** definido pelas coordenadas N:7.452.726,504 m e E:446.763,295 m, com azimute de **94°18'31"** e distância de **0,47** m, deste segue até o ponto **P3280** definido pelas coordenadas N:7.452.726,497 m e E:446.763,374 m, com azimute de **94°45'38"** e distância de **0,08** m, deste segue até o ponto **P3281** definido pelas coordenadas N:7.452.726,454 m e E:446.763,845 m, com azimute de **95°12'45"** e distância de **0,47** m, deste segue até o ponto **P3282** definido pelas coordenadas N:7.452.726,446 m e E:446.763,923 m, com azimute de **95°39'52"** e distância de **0,08** m, deste segue até o ponto **P3283** definido pelas coordenadas N:7.452.726,396 m e E:446.764,394 m, com azimute de **96°06'59"** e distância de **0,47** m, deste segue até o ponto **P3284** definido pelas coordenadas N:7.452.726,387 m e E:446.764,472 m, com azimute de **96°34'06"** e distância de **0,08** m, deste segue até o ponto **P3285** definido pelas coordenadas N:7.452.726,329 m e E:446.764,942 m, com azimute de **97°01'13"** e distância de **0,47** m, deste segue até o ponto **P3286** definido pelas coordenadas N:7.452.726,319 m e E:446.765,020 m, com azimute de **97°28'20"** e distância de **0,08** m, deste segue até o ponto **P3287** definido pelas coordenadas N:7.452.726,254 m e E:446.765,489 m, com azimute de **97°55'27"** e distância de **0,47** m, deste segue até o ponto **P3288** definido pelas coordenadas N:7.452.726,242 m e E:446.765,567 m, com azimute de **98°22'33"** e distância de **0,08** m, deste segue até o ponto **P3289** definido pelas coordenadas N:7.452.726,169 m e E:446.766,035 m, com azimute de **98°49'40"** e distância de **0,47** m, deste segue até o ponto **P3290** definido pelas coordenadas N:7.452.726,157 m e E:446.766,112 m, com azimute de **99°16'47"** e distância de **0,08** m, deste segue até o ponto **P3291** definido pelas coordenadas N:7.452.726,077 m e E:446.766,579 m, com azimute de **99°43'54"** e distância de **0,47** m, deste segue até o ponto **P3292** definido pelas coordenadas N:7.452.726,063 m e E:446.766,656 m, com azimute de **100°11'01"** e distância de **0,08** m, deste segue até o ponto **P3293** definido pelas coordenadas N:7.452.725,975 m e E:446.767,122 m, com azimute de **100°38'08"** e distância de **0,47** m, deste segue até o ponto **P3294** definido pelas coordenadas N:7.452.725,960 m e E:446.767,199 m, com azimute de **101°05'15"** e distância de **0,08** m, deste segue até o ponto **P3295** definido pelas coordenadas N:7.452.725,866 m e E:446.767,663 m, com azimute de **101°32'22"** e distância de **0,47** m, deste segue até o ponto **P3296** definido pelas coordenadas

N:7.452.725,865 m e E:446.767,666 m, com azimute de **101°59'29"** e distância de **0,00** m, deste segue até o ponto **P3297** definido pelas coordenadas N:7.452.725,865 m e E:446.768,127 m, com azimute de **89°59'39"** e distância de **0,46** m, deste segue até o ponto **P3298** definido pelas coordenadas N:7.452.725,864 m e E:446.768,206 m, com azimute de **90°26'39"** e distância de **0,08** m, deste segue até o ponto **P3299** definido pelas coordenadas N:7.452.725,857 m e E:446.768,677 m, com azimute de **90°53'38"** e distância de **0,47** m, deste segue até o ponto **P3300** definido pelas coordenadas N:7.452.725,855 m e E:446.768,755 m, com azimute de **91°20'37"** e distância de **0,08** m, deste segue até o ponto **P3301** definido pelas coordenadas N:7.452.725,840 m e E:446.769,226 m, com azimute de **91°47'36"** e distância de **0,47** m, deste segue até o ponto **P3302** definido pelas coordenadas N:7.452.725,837 m e E:446.769,304 m, com azimute de **92°14'35"** e distância de **0,08** m, deste segue até o ponto **P3303** definido pelas coordenadas N:7.452.725,815 m e E:446.769,775 m, com azimute de **92°41'35"** e distância de **0,47** m, deste segue até o ponto **P3304** definido pelas coordenadas N:7.452.725,811 m e E:446.769,853 m, com azimute de **93°08'34"** e distância de **0,08** m, deste segue até o ponto **P3305** definido pelas coordenadas N:7.452.725,781 m e E:446.770,323 m, com azimute de **93°35'33"** e distância de **0,47** m, deste segue até o ponto **P3306** definido pelas coordenadas N:7.452.725,776 m e E:446.770,402 m, com azimute de **94°02'32"** e distância de **0,08** m, deste segue até o ponto **P3307** definido pelas coordenadas N:7.452.725,739 m e E:446.770,871 m, com azimute de **94°29'31"** e distância de **0,47** m, deste segue até o ponto **P3308** definido pelas coordenadas N:7.452.725,732 m e E:446.770,949 m, com azimute de **94°56'30"** e distância de **0,08** m, deste segue até o ponto **P3309** definido pelas coordenadas N:7.452.725,688 m e E:446.771,418 m, com azimute de **95°23'30"** e distância de **0,47** m, deste segue até o ponto **P3310** definido pelas coordenadas N:7.452.725,680 m e E:446.771,496 m, com azimute de **95°50'29"** e distância de **0,08** m, deste segue até o ponto **P3311** definido pelas coordenadas N:7.452.725,628 m e E:446.771,965 m, com azimute de **96°17'28"** e distância de **0,47** m, deste segue até o ponto **P3312** definido pelas coordenadas N:7.452.725,619 m e E:446.772,043 m, com azimute de **96°44'27"** e distância de **0,08** m, deste segue até o ponto **P3313** definido pelas coordenadas N:7.452.725,560 m e E:446.772,510 m, com azimute de **97°11'26"** e distância de **0,47** m, deste segue até o ponto **P3314** definido pelas coordenadas N:7.452.725,550 m e E:446.772,588 m, com azimute de **97°38'26"** e distância de **0,08** m, deste segue até o ponto **P3315** definido pelas coordenadas N:7.452.725,483 m e E:446.773,054 m, com azimute de **98°05'25"** e distância de **0,47** m, deste segue até o ponto **P3316** definido pelas coordenadas N:7.452.725,472 m e E:446.773,132 m, com azimute de **98°32'24"** e distância de **0,08** m, deste segue até o ponto **P3317** definido pelas coordenadas N:7.452.725,398 m e E:446.773,597 m, com azimute de **98°59'23"** e distância de **0,47** m, deste segue até o ponto **P3318** definido pelas coordenadas N:7.452.725,385 m e E:446.773,674 m, com azimute de **99°26'22"** e distância de **0,08** m, deste segue até o ponto **P3319** definido pelas coordenadas N:7.452.725,304 m e E:446.774,138 m, com azimute de **99°53'21"** e distância de **0,47** m, deste segue até o ponto **P3320** definido pelas coordenadas N:7.452.725,290 m e E:446.774,215 m, com azimute de **100°20'21"** e distância de **0,08** m, deste segue até o ponto **P3321** definido pelas coordenadas N:7.452.725,202 m e E:446.774,678 m, com azimute de **100°47'20"** e distância de **0,47** m, deste segue até o ponto **P3322** definido pelas coordenadas N:7.452.725,187 m e E:446.774,755 m, com azimute de **101°14'19"** e distância de **0,08** m, deste segue até o ponto **P3323** definido pelas coordenadas N:7.452.725,127 m e E:446.775,044 m, com azimute de **101°41'18"** e distância de **0,30** m, deste segue até o ponto **P3324** definido pelas coordenadas N:7.452.725,115 m e E:446.775,329 m, com azimute de **92°19'40"** e distância de **0,28** m, deste segue até o ponto **P3325** definido pelas coordenadas N:7.452.725,112 m e E:446.775,407 m, com azimute de **92°46'35"** e distância de **0,08** m, deste segue até o ponto **P3326** definido pelas coordenadas N:7.452.725,085 m e E:446.775,876 m, com azimute de **93°13'30"** e distância de **0,47** m, deste segue até o ponto **P3327** definido pelas coordenadas N:7.452.725,080 m e E:446.775,954 m, com azimute de **93°40'25"** e distância de **0,08** m, deste segue até o ponto **P3328** definido pelas coordenadas N:7.452.725,046 m e E:446.776,423 m, com azimute de **94°07'20"** e distância de **0,47** m, deste segue até o ponto **P3329** definido pelas coordenadas N:7.452.725,040 m e E:446.776,501 m, com azimute de **94°34'15"** e distância de **0,08** m, deste segue até o ponto **P3330** definido pelas coordenadas N:7.452.724,999 m e E:446.776,969 m, com azimute de **95°01'10"** e distância de **0,47** m, deste segue até o ponto **P3331** definido pelas coordenadas N:7.452.724,992 m e E:446.777,046 m, com azimute de **95°28'05"**

e distância de **0,08** m, deste segue até o ponto **P3332** definido pelas coordenadas N:**7.452.724,943** m e E:**446.777,514** m, com azimute de **95°55'00"** e distância de **0,47** m, deste segue até o ponto **P3333** definido pelas coordenadas N:**7.452.724,935** m e E:**446.777,592** m, com azimute de **96°21'55"** e distância de **0,08** m, deste segue até o ponto **P3334** definido pelas coordenadas N:**7.452.724,879** m e E:**446.778,058** m, com azimute de **96°48'50"** e distância de **0,47** m, deste segue até o ponto **P3335** definido pelas coordenadas N:**7.452.724,869** m e E:**446.778,136** m, com azimute de **97°15'45"** e distância de **0,08** m, deste segue até o ponto **P3336** definido pelas coordenadas N:**7.452.724,806** m e E:**446.778,601** m, com azimute de **97°42'40"** e distância de **0,47** m, deste segue até o ponto **P3337** definido pelas coordenadas N:**7.452.724,795** m e E:**446.778,679** m, com azimute de **98°09'35"** e distância de **0,08** m, deste segue até o ponto **P3338** definido pelas coordenadas N:**7.452.724,724** m e E:**446.779,143** m, com azimute de **98°36'30"** e distância de **0,47** m, deste segue até o ponto **P3339** definido pelas coordenadas N:**7.452.724,712** m e E:**446.779,220** m, com azimute de **99°03'25"** e distância de **0,08** m, deste segue até o ponto **P3340** definido pelas coordenadas N:**7.452.724,635** m e E:**446.779,684** m, com azimute de **99°30'20"** e distância de **0,47** m, deste segue até o ponto **P3341** definido pelas coordenadas N:**7.452.724,621** m e E:**446.779,761** m, com azimute de **99°57'15"** e distância de **0,08** m, deste segue até o ponto **P3342** definido pelas coordenadas N:**7.452.724,536** m e E:**446.780,223** m, com azimute de **100°24'10"** e distância de **0,47** m, deste segue até o ponto **P3343** definido pelas coordenadas N:**7.452.724,521** m e E:**446.780,300** m, com azimute de **100°51'05"** e distância de **0,08** m, deste segue até o ponto **P3344** definido pelas coordenadas N:**7.452.724,429** m e E:**446.780,760** m, com azimute de **101°17'59"** e distância de **0,47** m, deste segue até o ponto **P3345** definido pelas coordenadas N:**7.452.724,413** m e E:**446.780,837** m, com azimute de **101°44'54"** e distância de **0,08** m, deste segue até o ponto **P3346** definido pelas coordenadas N:**7.452.724,314** m e E:**446.781,296** m, com azimute de **102°11'49"** e distância de **0,47** m, deste segue até o ponto **P3347** definido pelas coordenadas N:**7.452.724,297** m e E:**446.781,373** m, com azimute de **102°38'44"** e distância de **0,08** m, deste segue até o ponto **P3348** definido pelas coordenadas N:**7.452.724,263** m e E:**446.781,517** m, com azimute de **103°05'39"** e distância de **0,15** m, deste segue até o ponto **P3349** definido pelas coordenadas N:**7.452.724,281** m e E:**446.781,576** m, com azimute de **73°50'25"** e distância de **0,06** m, deste segue até o ponto **P3350** definido pelas coordenadas N:**7.452.724,286** m e E:**446.781,595** m, com azimute de **74°17'32"** e distância de **0,02** m, deste segue até o ponto **P3351** definido pelas coordenadas N:**7.452.724,302** m e E:**446.781,652** m, com azimute de **74°17'09"** e distância de **0,06** m, deste segue até o ponto **P3352** definido pelas coordenadas N:**7.452.724,425** m e E:**446.782,103** m, com azimute de **74°44'05"** e distância de **0,47** m, deste segue até o ponto **P3353** definido pelas coordenadas N:**7.452.724,445** m e E:**446.782,179** m, com azimute de **75°10'55"** e distância de **0,08** m, deste segue até o ponto **P3354** definido pelas coordenadas N:**7.452.724,561** m e E:**446.782,633** m, com azimute de **75°37'45"** e distância de **0,47** m, deste segue até o ponto **P3355** definido pelas coordenadas N:**7.452.724,580** m e E:**446.782,708** m, com azimute de **76°04'35"** e distância de **0,08** m, deste segue até o ponto **P3356** definido pelas coordenadas N:**7.452.724,689** m e E:**446.783,164** m, com azimute de **76°31'25"** e distância de **0,47** m, deste segue até o ponto **P3357** definido pelas coordenadas N:**7.452.724,707** m e E:**446.783,240** m, com azimute de **76°58'15"** e distância de **0,08** m, deste segue até o ponto **P3358** definido pelas coordenadas N:**7.452.724,809** m e E:**446.783,697** m, com azimute de **77°25'05"** e distância de **0,47** m, deste segue até o ponto **P3359** definido pelas coordenadas N:**7.452.724,825** m e E:**446.783,773** m, com azimute de **77°51'55"** e distância de **0,08** m, deste segue até o ponto **P3360** definido pelas coordenadas N:**7.452.724,920** m e E:**446.784,232** m, com azimute de **78°18'45"** e distância de **0,47** m, deste segue até o ponto **P3361** definido pelas coordenadas N:**7.452.724,935** m e E:**446.784,308** m, com azimute de **78°45'36"** e distância de **0,08** m, deste segue até o ponto **P3362** definido pelas coordenadas N:**7.452.725,023** m e E:**446.784,768** m, com azimute de **79°12'26"** e distância de **0,47** m, deste segue até o ponto **P3363** definido pelas coordenadas N:**7.452.725,037** m e E:**446.784,845** m, com azimute de **79°39'16"** e distância de **0,08** m, deste segue até o ponto **P3364** definido pelas coordenadas N:**7.452.725,118** m e E:**446.785,307** m, com azimute de **80°06'06"** e distância de **0,47** m, deste segue até o ponto **P3365** definido pelas coordenadas N:**7.452.725,130** m e E:**446.785,384** m, com azimute de **80°32'56"** e distância de **0,08** m, deste segue até o ponto **P3366** definido pelas coordenadas N:**7.452.725,204** m e E:**446.785,846** m, com azimute de **80°59'46"** e distância de **0,47** m, deste segue até o ponto **P3367** definido

pelas coordenadas N:7.452.725,215 m e E:446.785,923 m, com azimute de 81°26'36" e distância de 0,08 m, deste segue até o ponto P3368 definido pelas coordenadas N:7.452.725,281 m e E:446.786,387 m, com azimute de 81°53'26" e distância de 0,47 m, deste segue até o ponto P3369 definido pelas coordenadas N:7.452.725,292 m e E:446.786,464 m, com azimute de 82°20'16" e distância de 0,08 m, deste segue até o ponto P3370 definido pelas coordenadas N:7.452.725,351 m e E:446.786,929 m, com azimute de 82°47'06" e distância de 0,47 m, deste segue até o ponto P3371 definido pelas coordenadas N:7.452.725,360 m e E:446.787,007 m, com azimute de 83°13'56" e distância de 0,08 m, deste segue até o ponto P3372 definido pelas coordenadas N:7.452.725,411 m e E:446.787,472 m, com azimute de 83°40'46" e distância de 0,47 m, deste segue até o ponto P3373 definido pelas coordenadas N:7.452.725,419 m e E:446.787,550 m, com azimute de 84°07'36" e distância de 0,08 m, deste segue até o ponto P3374 definido pelas coordenadas N:7.452.725,464 m e E:446.788,016 m, com azimute de 84°34'26" e distância de 0,47 m, deste segue até o ponto P3375 definido pelas coordenadas N:7.452.725,470 m e E:446.788,094 m, com azimute de 85°01'16" e distância de 0,08 m, deste segue até o ponto P3376 definido pelas coordenadas N:7.452.725,507 m e E:446.788,561 m, com azimute de 85°28'06" e distância de 0,47 m, deste segue até o ponto P3377 definido pelas coordenadas N:7.452.725,513 m e E:446.788,638 m, com azimute de 85°54'56" e distância de 0,08 m, deste segue até o ponto P3378 definido pelas coordenadas N:7.452.725,543 m e E:446.789,106 m, com azimute de 86°21'46" e distância de 0,47 m, deste segue até o ponto P3379 definido pelas coordenadas N:7.452.725,547 m e E:446.789,184 m, com azimute de 86°48'37" e distância de 0,08 m, deste segue até o ponto P3380 definido pelas coordenadas N:7.452.725,569 m e E:446.789,652 m, com azimute de 87°15'27" e distância de 0,47 m, deste segue até o ponto P3381 definido pelas coordenadas N:7.452.725,572 m e E:446.789,730 m, com azimute de 87°42'17" e distância de 0,08 m, deste segue até o ponto P3382 definido pelas coordenadas N:7.452.725,588 m e E:446.790,198 m, com azimute de 88°09'07" e distância de 0,47 m, deste segue até o ponto P3383 definido pelas coordenadas N:7.452.725,589 m e E:446.790,276 m, com azimute de 88°35'57" e distância de 0,08 m, deste segue até o ponto P3384 definido pelas coordenadas N:7.452.725,597 m e E:446.790,744 m, com azimute de 89°02'47" e distância de 0,47 m, deste segue até o ponto P3385 definido pelas coordenadas N:7.452.725,598 m e E:446.790,822 m, com azimute de 89°29'37" e distância de 0,08 m, deste segue até o ponto P3386 definido pelas coordenadas N:7.452.725,598 m e E:446.791,290 m, com azimute de 89°56'27" e distância de 0,47 m, deste segue até o ponto P3387 definido pelas coordenadas N:7.452.725,598 m e E:446.791,368 m, com azimute de 90°23'17" e distância de 0,08 m, deste segue até o ponto P3388 definido pelas coordenadas N:7.452.725,591 m e E:446.791,837 m, com azimute de 90°50'07" e distância de 0,47 m, deste segue até o ponto P3389 definido pelas coordenadas N:7.452.725,590 m e E:446.791,876 m, com azimute de 91°03'32" e distância de 0,04 m, deste segue até o ponto P3390 definido pelas coordenadas N:7.452.725,457 m e E:446.797,830 m, com azimute de 91°16'57" e distância de 5,96 m, deste segue até o ponto P3391 definido pelas coordenadas N:7.452.725,456 m e E:446.797,879 m, com azimute de 91°33'30" e distância de 0,05 m, deste segue até o ponto P3392 definido pelas coordenadas N:7.452.725,437 m e E:446.798,456 m, com azimute de 91°50'03" e distância de 0,58 m, deste segue até o ponto P3393 definido pelas coordenadas N:7.452.725,435 m e E:446.798,504 m, com azimute de 92°06'36" e distância de 0,05 m, deste segue até o ponto P3394 definido pelas coordenadas N:7.452.725,348 m e E:446.800,609 m, com azimute de 92°23'09" e distância de 2,11 m, deste segue até o ponto P3395 definido pelas coordenadas N:7.452.725,615 m e E:446.803,875 m, com azimute de 85°18'51" e distância de 3,28 m, deste segue até o ponto P3396 definido pelas coordenadas N:7.452.725,619 m e E:446.803,915 m, com azimute de 85°32'23" e distância de 0,04 m, deste segue até o ponto P3397 definido pelas coordenadas N:7.452.725,653 m e E:446.804,386 m, com azimute de 85°45'55" e distância de 0,47 m, deste segue até o ponto P3398 definido pelas coordenadas N:7.452.725,659 m e E:446.804,464 m, com azimute de 86°12'58" e distância de 0,08 m, deste segue até o ponto P3399 definido pelas coordenadas N:7.452.725,686 m e E:446.804,936 m, com azimute de 86°40'02" e distância de 0,47 m, deste segue até o ponto P3400 definido pelas coordenadas N:7.452.725,690 m e E:446.805,014 m, com azimute de 87°07'06" e distância de 0,08 m, deste segue até o ponto P3401 definido pelas coordenadas N:7.452.725,710 m e E:446.805,486 m, com azimute de 87°34'10" e distância de 0,47 m, deste segue até o ponto P3402 definido pelas coordenadas N:7.452.725,713 m e E:446.805,565 m, com azimute de 88°01'13" e distância de 0,08

m, deste segue até o ponto **P3403** definido pelas coordenadas N:7.452.725,725 m e E:446.806,037 m, com azimute de **88°28'17"** e distância de **0,47** m, deste segue até o ponto **P3404** definido pelas coordenadas N:7.452.725,727 m e E:446.806,116 m, com azimute de **88°55'21"** e distância de **0,08** m, deste segue até o ponto **P3405** definido pelas coordenadas N:7.452.725,732 m e E:446.806,588 m, com azimute de **89°22'25"** e distância de **0,47** m, deste segue até o ponto **P3406** definido pelas coordenadas N:7.452.725,732 m e E:446.806,667 m, com azimute de **89°49'29"** e distância de **0,08** m, deste segue até o ponto **P3407** definido pelas coordenadas N:7.452.725,730 m e E:446.807,139 m, com azimute de **90°16'32"** e distância de **0,47** m, deste segue até o ponto **P3408** definido pelas coordenadas N:7.452.725,729 m e E:446.807,218 m, com azimute de **90°43'36"** e distância de **0,08** m, deste segue até o ponto **P3409** definido pelas coordenadas N:7.452.725,719 m e E:446.807,690 m, com azimute de **91°10'40"** e distância de **0,47** m, deste segue até o ponto **P3410** definido pelas coordenadas N:7.452.725,717 m e E:446.807,769 m, com azimute de **91°37'44"** e distância de **0,08** m, deste segue até o ponto **P3411** definido pelas coordenadas N:7.452.725,700 m e E:446.808,241 m, com azimute de **92°04'47"** e distância de **0,47** m, deste segue até o ponto **P3412** definido pelas coordenadas N:7.452.725,696 m e E:446.808,320 m, com azimute de **92°31'51"** e distância de **0,08** m, deste segue até o ponto **P3413** definido pelas coordenadas N:7.452.725,672 m e E:446.808,791 m, com azimute de **92°58'55"** e distância de **0,47** m, deste segue até o ponto **P3414** definido pelas coordenadas N:7.452.725,667 m e E:446.808,870 m, com azimute de **93°25'59"** e distância de **0,08** m, deste segue até o ponto **P3415** definido pelas coordenadas N:7.452.725,635 m e E:446.809,341 m, com azimute de **93°53'03"** e distância de **0,47** m, deste segue até o ponto **P3416** definido pelas coordenadas N:7.452.725,629 m e E:446.809,420 m, com azimute de **94°20'06"** e distância de **0,08** m, deste segue até o ponto **P3417** definido pelas coordenadas N:7.452.725,590 m e E:446.809,890 m, com azimute de **94°47'10"** e distância de **0,47** m, deste segue até o ponto **P3418** definido pelas coordenadas N:7.452.725,583 m e E:446.809,969 m, com azimute de **95°14'14"** e distância de **0,08** m, deste segue até o ponto **P3419** definido pelas coordenadas N:7.452.725,536 m e E:446.810,439 m, com azimute de **95°41'18"** e distância de **0,47** m, deste segue até o ponto **P3420** definido pelas coordenadas N:7.452.725,527 m e E:446.810,517 m, com azimute de **96°08'21"** e distância de **0,08** m, deste segue até o ponto **P3421** definido pelas coordenadas N:7.452.725,515 m e E:446.810,627 m, com azimute de **96°35'25"** e distância de **0,11** m, deste segue até o ponto **P3422** definido pelas coordenadas N:7.452.725,532 m e E:446.810,670 m, com azimute de **67°58'21"** e distância de **0,05** m, deste segue até o ponto **P3423** definido pelas coordenadas N:7.452.725,561 m e E:446.810,743 m, com azimute de **68°25'26"** e distância de **0,08** m, deste segue até o ponto **P3424** definido pelas coordenadas N:7.452.725,731 m e E:446.811,184 m, com azimute de **68°52'30"** e distância de **0,47** m, deste segue até o ponto **P3425** definido pelas coordenadas N:7.452.725,759 m e E:446.811,257 m, com azimute de **69°19'35"** e distância de **0,08** m, deste segue até o ponto **P3426** definido pelas coordenadas N:7.452.725,922 m e E:446.811,701 m, com azimute de **69°46'39"** e distância de **0,47** m, deste segue até o ponto **P3427** definido pelas coordenadas N:7.452.725,949 m e E:446.811,775 m, com azimute de **70°13'44"** e distância de **0,08** m, deste segue até o ponto **P3428** definido pelas coordenadas N:7.452.726,105 m e E:446.812,221 m, com azimute de **70°40'49"** e distância de **0,47** m, deste segue até o ponto **P3429** definido pelas coordenadas N:7.452.726,131 m e E:446.812,295 m, com azimute de **71°07'53"** e distância de **0,08** m, deste segue até o ponto **P3430** definido pelas coordenadas N:7.452.726,280 m e E:446.812,744 m, com azimute de **71°34'58"** e distância de **0,47** m, deste segue até o ponto **P3431** definido pelas coordenadas N:7.452.726,304 m e E:446.812,819 m, com azimute de **72°02'02"** e distância de **0,08** m, deste segue até o ponto **P3432** definido pelas coordenadas N:7.452.726,446 m e E:446.813,269 m, com azimute de **72°29'07"** e distância de **0,47** m, deste segue até o ponto **P3433** definido pelas coordenadas N:7.452.726,470 m e E:446.813,345 m, com azimute de **72°56'12"** e distância de **0,08** m, deste segue até o ponto **P3434** definido pelas coordenadas N:7.452.726,605 m e E:446.813,798 m, com azimute de **73°23'16"** e distância de **0,47** m, deste segue até o ponto **P3435** definido pelas coordenadas N:7.452.726,627 m e E:446.813,873 m, com azimute de **73°50'21"** e distância de **0,08** m, deste segue até o ponto **P3436** definido pelas coordenadas N:7.452.726,755 m e E:446.814,328 m, com azimute de **74°17'25"** e distância de **0,47** m, deste segue até o ponto **P3437** definido pelas coordenadas N:7.452.726,775 m e E:446.814,404 m, com azimute de **74°44'30"** e distância de **0,08** m, deste segue até o ponto **P3438** definido pelas coordenadas N:7.452.726,896 m e E:446.814,861 m, com

azimute de **75°11'35"** e distância de **0,47** m, deste segue até o ponto **P3439** definido pelas coordenadas N:**7.452.726,916** m e E:**446.814,937** m, com azimute de **75°38'39"** e distância de **0,08** m, deste segue até o ponto **P3440** definido pelas coordenadas N:**7.452.727,029** m e E:**446.815,396** m, com azimute de **76°05'44"** e distância de **0,47** m, deste segue até o ponto **P3441** definido pelas coordenadas N:**7.452.727,047** m e E:**446.815,473** m, com azimute de **76°32'48"** e distância de **0,08** m, deste segue até o ponto **P3442** definido pelas coordenadas N:**7.452.727,154** m e E:**446.815,933** m, com azimute de **76°59'53"** e distância de **0,47** m, deste segue até o ponto **P3443** definido pelas coordenadas N:**7.452.727,171** m e E:**446.816,010** m, com azimute de **77°26'58"** e distância de **0,08** m, deste segue até o ponto **P3444** definido pelas coordenadas N:**7.452.727,270** m e E:**446.816,472** m, com azimute de **77°54'02"** e distância de **0,47** m, deste segue até o ponto **P3445** definido pelas coordenadas N:**7.452.727,286** m e E:**446.816,549** m, com azimute de **78°21'07"** e distância de **0,08** m, deste segue até o ponto **P3446** definido pelas coordenadas N:**7.452.727,378** m e E:**446.817,013** m, com azimute de **78°48'11"** e distância de **0,47** m, deste segue até o ponto **P3447** definido pelas coordenadas N:**7.452.727,392** m e E:**446.817,090** m, com azimute de **79°15'16"** e distância de **0,08** m, deste segue até o ponto **P3448** definido pelas coordenadas N:**7.452.727,477** m e E:**446.817,555** m, com azimute de **79°42'21"** e distância de **0,47** m, deste segue até o ponto **P3449** definido pelas coordenadas N:**7.452.727,490** m e E:**446.817,633** m, com azimute de **80°09'25"** e distância de **0,08** m, deste segue até o ponto **P3450** definido pelas coordenadas N:**7.452.727,567** m e E:**446.818,099** m, com azimute de **80°36'30"** e distância de **0,47** m, deste segue até o ponto **P3451** definido pelas coordenadas N:**7.452.727,580** m e E:**446.818,177** m, com azimute de **81°03'34"** e distância de **0,08** m, deste segue até o ponto **P3452** definido pelas coordenadas N:**7.452.727,649** m e E:**446.818,644** m, com azimute de **81°30'39"** e distância de **0,47** m, deste segue até o ponto **P3453** definido pelas coordenadas N:**7.452.727,660** m e E:**446.818,722** m, com azimute de **81°57'43"** e distância de **0,08** m, deste segue até o ponto **P3454** definido pelas coordenadas N:**7.452.727,723** m e E:**446.819,190** m, com azimute de **82°24'48"** e distância de **0,47** m, deste segue até o ponto **P3455** definido pelas coordenadas N:**7.452.727,733** m e E:**446.819,269** m, com azimute de **82°51'53"** e distância de **0,08** m, deste segue até o ponto **P3456** definido pelas coordenadas N:**7.452.727,788** m e E:**446.819,738** m, com azimute de **83°18'57"** e distância de **0,47** m, deste segue até o ponto **P3457** definido pelas coordenadas N:**7.452.727,796** m e E:**446.819,816** m, com azimute de **83°46'02"** e distância de **0,08** m, deste segue até o ponto **P3458** definido pelas coordenadas N:**7.452.727,844** m e E:**446.820,286** m, com azimute de **84°13'06"** e distância de **0,47** m, deste segue até o ponto **P3459** definido pelas coordenadas N:**7.452.727,851** m e E:**446.820,365** m, com azimute de **84°40'11"** e distância de **0,08** m, deste segue até o ponto **P3460** definido pelas coordenadas N:**7.452.727,891** m e E:**446.820,836** m, com azimute de **85°07'16"** e distância de **0,47** m, deste segue até o ponto **P3461** definido pelas coordenadas N:**7.452.727,897** m e E:**446.820,914** m, com azimute de **85°34'20"** e distância de **0,08** m, deste segue até o ponto **P3462** definido pelas coordenadas N:**7.452.727,930** m e E:**446.821,386** m, com azimute de **86°01'25"** e distância de **0,47** m, deste segue até o ponto **P3463** definido pelas coordenadas N:**7.452.727,935** m e E:**446.821,464** m, com azimute de **86°28'29"** e distância de **0,08** m, deste segue até o ponto **P3464** definido pelas coordenadas N:**7.452.727,960** m e E:**446.821,936** m, com azimute de **86°55'34"** e distância de **0,47** m, deste segue até o ponto **P3465** definido pelas coordenadas N:**7.452.727,964** m e E:**446.822,015** m, com azimute de **87°22'39"** e distância de **0,08** m, deste segue até o ponto **P3466** definido pelas coordenadas N:**7.452.727,982** m e E:**446.822,487** m, com azimute de **87°49'43"** e distância de **0,47** m, deste segue até o ponto **P3467** definido pelas coordenadas N:**7.452.727,984** m e E:**446.822,566** m, com azimute de **88°16'48"** e distância de **0,08** m, deste segue até o ponto **P3468** definido pelas coordenadas N:**7.452.727,995** m e E:**446.823,038** m, com azimute de **88°43'52"** e distância de **0,47** m, deste segue até o ponto **P3469** definido pelas coordenadas N:**7.452.727,996** m e E:**446.823,117** m, com azimute de **89°10'57"** e distância de **0,08** m, deste segue até o ponto **P3470** definido pelas coordenadas N:**7.452.727,997** m e E:**446.823,267** m, com azimute de **89°38'02"** e distância de **0,15** m, deste segue até o ponto **P3471** definido pelas coordenadas N:**7.452.728,055** m e E:**446.823,507** m, com azimute de **76°26'03"** e distância de **0,25** m, deste segue até o ponto **P3472** definido pelas coordenadas N:**7.452.728,072** m e E:**446.823,584** m, com azimute de **76°53'07"** e distância de **0,08** m, deste segue até o ponto **P3473** definido pelas coordenadas N:**7.452.728,176** m e E:**446.824,045** m, com azimute de **77°20'11"** e distância de **0,47** m, deste segue até o ponto **P3474** definido pelas coordenadas

N:7.452.728,193 m e E:446.824,122 m, com azimute de **77°47'16"** e distância de **0,08** m, deste segue até o ponto **P3475** definido pelas coordenadas N:7.452.728,289 m e E:446.824,584 m, com azimute de **78°14'20"** e distância de **0,47** m, deste segue até o ponto **P3476** definido pelas coordenadas N:7.452.728,297 m e E:446.824,623 m, com azimute de **78°27'52"** e distância de **0,04** m, deste segue até o ponto **P3477** definido pelas coordenadas N:7.452.728,563 m e E:446.825,956 m, com azimute de **78°41'24"** e distância de **1,36** m, deste segue até o ponto **P3478** definido pelas coordenadas N:7.452.728,571 m e E:446.825,993 m, com azimute de **78°54'27"** e distância de **0,04** m, deste segue até o ponto **P3479** definido pelas coordenadas N:7.452.728,657 m e E:446.826,441 m, com azimute de **79°07'30"** e distância de **0,46** m, deste segue até o ponto **P3480** definido pelas coordenadas N:7.452.728,670 m e E:446.826,515 m, com azimute de **79°33'36"** e distância de **0,08** m, deste segue até o ponto **P3481** definido pelas coordenadas N:7.452.728,750 m e E:446.826,964 m, com azimute de **79°59'42"** e distância de **0,46** m, deste segue até o ponto **P3482** definido pelas coordenadas N:7.452.728,762 m e E:446.827,039 m, com azimute de **80°25'48"** e distância de **0,08** m, deste segue até o ponto **P3483** definido pelas coordenadas N:7.452.728,835 m e E:446.827,489 m, com azimute de **80°51'54"** e distância de **0,46** m, deste segue até o ponto **P3484** definido pelas coordenadas N:7.452.728,846 m e E:446.827,564 m, com azimute de **81°18'00"** e distância de **0,08** m, deste segue até o ponto **P3485** definido pelas coordenadas N:7.452.728,912 m e E:446.828,015 m, com azimute de **81°44'06"** e distância de **0,46** m, deste segue até o ponto **P3486** definido pelas coordenadas N:7.452.728,922 m e E:446.828,090 m, com azimute de **82°10'12"** e distância de **0,08** m, deste segue até o ponto **P3487** definido pelas coordenadas N:7.452.728,980 m e E:446.828,541 m, com azimute de **82°36'18"** e distância de **0,46** m, deste segue até o ponto **P3488** definido pelas coordenadas N:7.452.728,990 m e E:446.828,617 m, com azimute de **83°02'24"** e distância de **0,08** m, deste segue até o ponto **P3489** definido pelas coordenadas N:7.452.729,041 m e E:446.829,069 m, com azimute de **83°28'30"** e distância de **0,46** m, deste segue até o ponto **P3490** definido pelas coordenadas N:7.452.729,049 m e E:446.829,145 m, com azimute de **83°54'36"** e distância de **0,08** m, deste segue até o ponto **P3491** definido pelas coordenadas N:7.452.729,094 m e E:446.829,598 m, com azimute de **84°20'42"** e distância de **0,46** m, deste segue até o ponto **P3492** definido pelas coordenadas N:7.452.729,101 m e E:446.829,674 m, com azimute de **84°46'48"** e distância de **0,08** m, deste segue até o ponto **P3493** definido pelas coordenadas N:7.452.729,139 m e E:446.830,128 m, com azimute de **85°12'54"** e distância de **0,46** m, deste segue até o ponto **P3494** definido pelas coordenadas N:7.452.729,145 m e E:446.830,203 m, com azimute de **85°39'00"** e distância de **0,08** m, deste segue até o ponto **P3495** definido pelas coordenadas N:7.452.729,176 m e E:446.830,658 m, com azimute de **86°05'06"** e distância de **0,46** m, deste segue até o ponto **P3496** definido pelas coordenadas N:7.452.729,181 m e E:446.830,734 m, com azimute de **86°31'12"** e distância de **0,08** m, deste segue até o ponto **P3497** definido pelas coordenadas N:7.452.729,205 m e E:446.831,189 m, com azimute de **86°57'18"** e distância de **0,46** m, deste segue até o ponto **P3498** definido pelas coordenadas N:7.452.729,208 m e E:446.831,264 m, com azimute de **87°23'24"** e distância de **0,08** m, deste segue até o ponto **P3499** definido pelas coordenadas N:7.452.729,226 m e E:446.831,720 m, com azimute de **87°49'30"** e distância de **0,46** m, deste segue até o ponto **P3500** definido pelas coordenadas N:7.452.729,228 m e E:446.831,796 m, com azimute de **88°15'36"** e distância de **0,08** m, deste segue até o ponto **P3501** definido pelas coordenadas N:7.452.729,238 m e E:446.832,251 m, com azimute de **88°41'42"** e distância de **0,46** m, deste segue até o ponto **P3502** definido pelas coordenadas N:7.452.729,240 m e E:446.832,327 m, com azimute de **89°07'48"** e distância de **0,08** m, deste segue até o ponto **P3503** definido pelas coordenadas N:7.452.729,243 m e E:446.832,782 m, com azimute de **89°33'54"** e distância de **0,46** m, deste segue até o ponto **P3504** definido pelas coordenadas N:7.452.729,243 m e E:446.832,820 m, com azimute de **89°46'57"** e distância de **0,04** m, deste segue até o ponto **P3505** definido pelas coordenadas N:7.452.729,243 m e E:446.834,864 m, com azimute de **90°00'00"** e distância de **2,04** m, deste segue até o ponto **P3506** definido pelas coordenadas N:7.452.729,243 m e E:446.834,902 m, com azimute de **90°13'03"** e distância de **0,04** m, deste segue até o ponto **P3507** definido pelas coordenadas N:7.452.729,240 m e E:446.835,358 m, com azimute de **90°26'06"** e distância de **0,46** m, deste segue até o ponto **P3508** definido pelas coordenadas N:7.452.729,238 m e E:446.835,434 m, com azimute de **90°52'12"** e distância de **0,08** m, deste segue até o ponto **P3509** definido pelas coordenadas N:7.452.729,228 m e E:446.835,889 m, com azimute de **91°18'18"** e distância de **0,46** m, deste segue até o

ponto **P3510** definido pelas coordenadas N:7.452.729,226 m e E:446.835,965 m, com azimute de **91°44'24"** e distância de **0,08** m, deste segue até o ponto **P3511** definido pelas coordenadas N:7.452.729,208 m e E:446.836,420 m, com azimute de **92°10'30"** e distância de **0,46** m, deste segue até o ponto **P3512** definido pelas coordenadas N:7.452.729,205 m e E:446.836,496 m, com azimute de **92°36'36"** e distância de **0,08** m, deste segue até o ponto **P3513** definido pelas coordenadas N:7.452.729,181 m e E:446.836,951 m, com azimute de **93°02'42"** e distância de **0,46** m, deste segue até o ponto **P3514** definido pelas coordenadas N:7.452.729,176 m e E:446.837,027 m, com azimute de **93°28'48"** e distância de **0,08** m, deste segue até o ponto **P3515** definido pelas coordenadas N:7.452.729,145 m e E:446.837,481 m, com azimute de **93°54'54"** e distância de **0,46** m, deste segue até o ponto **P3516** definido pelas coordenadas N:7.452.729,139 m e E:446.837,557 m, com azimute de **94°21'00"** e distância de **0,08** m, deste segue até o ponto **P3517** definido pelas coordenadas N:7.452.729,101 m e E:446.838,011 m, com azimute de **94°47'06"** e distância de **0,46** m, deste segue até o ponto **P3518** definido pelas coordenadas N:7.452.729,094 m e E:446.838,087 m, com azimute de **95°13'12"** e distância de **0,08** m, deste segue até o ponto **P3519** definido pelas coordenadas N:7.452.729,062 m e E:446.838,413 m, com azimute de **95°39'18"** e distância de **0,33** m, deste segue até o ponto **P3520** definido pelas coordenadas N:7.452.729,168 m e E:446.838,863 m, com azimute de **76°46'19"** e distância de **0,46** m, deste segue até o ponto **P3521** definido pelas coordenadas N:7.452.729,185 m e E:446.838,940 m, com azimute de **77°13'30"** e distância de **0,08** m, deste segue até o ponto **P3522** definido pelas coordenadas N:7.452.729,286 m e E:446.839,403 m, com azimute de **77°40'41"** e distância de **0,47** m, deste segue até o ponto **P3523** definido pelas coordenadas N:7.452.729,303 m e E:446.839,481 m, com azimute de **78°07'52"** e distância de **0,08** m, deste segue até o ponto **P3524** definido pelas coordenadas N:7.452.729,397 m e E:446.839,946 m, com azimute de **78°35'03"** e distância de **0,47** m, deste segue até o ponto **P3525** definido pelas coordenadas N:7.452.729,412 m e E:446.840,024 m, com azimute de **79°02'14"** e distância de **0,08** m, deste segue até o ponto **P3526** definido pelas coordenadas N:7.452.729,498 m e E:446.840,490 m, com azimute de **79°29'25"** e distância de **0,47** m, deste segue até o ponto **P3527** definido pelas coordenadas N:7.452.729,512 m e E:446.840,568 m, com azimute de **79°56'36"** e distância de **0,08** m, deste segue até o ponto **P3528** definido pelas coordenadas N:7.452.729,591 m e E:446.841,036 m, com azimute de **80°23'47"** e distância de **0,47** m, deste segue até o ponto **P3529** definido pelas coordenadas N:7.452.729,604 m e E:446.841,114 m, com azimute de **80°50'57"** e distância de **0,08** m, deste segue até o ponto **P3530** definido pelas coordenadas N:7.452.729,675 m e E:446.841,583 m, com azimute de **81°18'08"** e distância de **0,47** m, deste segue até o ponto **P3531** definido pelas coordenadas N:7.452.729,687 m e E:446.841,661 m, com azimute de **81°45'19"** e distância de **0,08** m, deste segue até o ponto **P3532** definido pelas coordenadas N:7.452.729,751 m e E:446.842,131 m, com azimute de **82°12'30"** e distância de **0,47** m, deste segue até o ponto **P3533** definido pelas coordenadas N:7.452.729,761 m e E:446.842,209 m, com azimute de **82°39'41"** e distância de **0,08** m, deste segue até o ponto **P3534** definido pelas coordenadas N:7.452.729,818 m e E:446.842,680 m, com azimute de **83°06'52"** e distância de **0,47** m, deste segue até o ponto **P3535** definido pelas coordenadas N:7.452.729,827 m e E:446.842,759 m, com azimute de **83°34'03"** e distância de **0,08** m, deste segue até o ponto **P3536** definido pelas coordenadas N:7.452.729,876 m e E:446.843,231 m, com azimute de **84°01'14"** e distância de **0,47** m, deste segue até o ponto **P3537** definido pelas coordenadas N:7.452.729,884 m e E:446.843,309 m, com azimute de **84°28'25"** e distância de **0,08** m, deste segue até o ponto **P3538** definido pelas coordenadas N:7.452.729,926 m e E:446.843,782 m, com azimute de **84°55'36"** e distância de **0,47** m, deste segue até o ponto **P3539** definido pelas coordenadas N:7.452.729,932 m e E:446.843,861 m, com azimute de **85°22'47"** e distância de **0,08** m, deste segue até o ponto **P3540** definido pelas coordenadas N:7.452.729,967 m e E:446.844,334 m, com azimute de **85°49'58"** e distância de **0,47** m, deste segue até o ponto **P3541** definido pelas coordenadas N:7.452.729,972 m e E:446.844,413 m, com azimute de **86°17'09"** e distância de **0,08** m, deste segue até o ponto **P3542** definido pelas coordenadas N:7.452.729,999 m e E:446.844,887 m, com azimute de **86°44'20"** e distância de **0,47** m, deste segue até o ponto **P3543** definido pelas coordenadas N:7.452.730,003 m e E:446.844,966 m, com azimute de **87°11'31"** e distância de **0,08** m, deste segue até o ponto **P3544** definido pelas coordenadas N:7.452.730,022 m e E:446.845,440 m, com azimute de **87°38'42"** e distância de **0,47** m, deste segue até o ponto **P3545** definido pelas coordenadas N:7.452.730,023 m e E:446.845,460 m, com azimute de **88°05'53"**

e distância de **0,02** m, deste segue até o ponto **P3546** definido pelas coordenadas N:**7.452.730,628** m e E:**446.847,116** m, com azimute de **69°55'43"** e distância de **1,76** m, deste segue até o ponto **P3547** definido pelas coordenadas N:**7.452.730,641** m e E:**446.847,153** m, com azimute de **70°09'17"** e distância de **0,04** m, deste segue até o ponto **P3548** definido pelas coordenadas N:**7.452.730,801** m e E:**446.847,600** m, com azimute de **70°22'51"** e distância de **0,47** m, deste segue até o ponto **P3549** definido pelas coordenadas N:**7.452.730,826** m e E:**446.847,674** m, com azimute de **70°49'59"** e distância de **0,08** m, deste segue até o ponto **P3550** definido pelas coordenadas N:**7.452.730,978** m e E:**446.848,123** m, com azimute de **71°17'07"** e distância de **0,47** m, deste segue até o ponto **P3551** definido pelas coordenadas N:**7.452.731,003** m e E:**446.848,198** m, com azimute de **71°44'16"** e distância de **0,08** m, deste segue até o ponto **P3552** definido pelas coordenadas N:**7.452.731,148** m e E:**446.848,649** m, com azimute de **72°11'24"** e distância de **0,47** m, deste segue até o ponto **P3553** definido pelas coordenadas N:**7.452.731,172** m e E:**446.848,724** m, com azimute de **72°38'32"** e distância de **0,08** m, deste segue até o ponto **P3554** definido pelas coordenadas N:**7.452.731,309** m e E:**446.849,177** m, com azimute de **73°05'41"** e distância de **0,47** m, deste segue até o ponto **P3555** definido pelas coordenadas N:**7.452.731,332** m e E:**446.849,253** m, com azimute de **73°32'49"** e distância de **0,08** m, deste segue até o ponto **P3556** definido pelas coordenadas N:**7.452.731,462** m e E:**446.849,708** m, com azimute de **73°59'57"** e distância de **0,47** m, deste segue até o ponto **P3557** definido pelas coordenadas N:**7.452.731,483** m e E:**446.849,784** m, com azimute de **74°27'05"** e distância de **0,08** m, deste segue até o ponto **P3558** definido pelas coordenadas N:**7.452.731,526** m e E:**446.849,942** m, com azimute de **74°54'14"** e distância de **0,16** m, deste segue até o ponto **P3559** definido pelas coordenadas N:**7.452.731,607** m e E:**446.850,242** m, com azimute de **74°54'14"** e distância de **0,31** m, deste segue até o ponto **P3560** definido pelas coordenadas N:**7.452.731,627** m e E:**446.850,318** m, com azimute de **75°21'22"** e distância de **0,08** m, deste segue até o ponto **P3561** definido pelas coordenadas N:**7.452.731,743** m e E:**446.850,777** m, com azimute de **75°48'30"** e distância de **0,47** m, deste segue até o ponto **P3562** definido pelas coordenadas N:**7.452.731,762** m e E:**446.850,854** m, com azimute de **76°15'39"** e distância de **0,08** m, deste segue até o ponto **P3563** definido pelas coordenadas N:**7.452.731,870** m e E:**446.851,315** m, com azimute de **76°42'47"** e distância de **0,47** m, deste segue até o ponto **P3564** definido pelas coordenadas N:**7.452.731,888** m e E:**446.851,392** m, com azimute de **77°09'55"** e distância de **0,08** m, deste segue até o ponto **P3565** definido pelas coordenadas N:**7.452.731,990** m e E:**446.851,854** m, com azimute de **77°37'04"** e distância de **0,47** m, deste segue até o ponto **P3566** definido pelas coordenadas N:**7.452.732,006** m e E:**446.851,932** m, com azimute de **78°04'12"** e distância de **0,08** m, deste segue até o ponto **P3567** definido pelas coordenadas N:**7.452.732,100** m e E:**446.852,396** m, com azimute de **78°31'20"** e distância de **0,47** m, deste segue até o ponto **P3568** definido pelas coordenadas N:**7.452.732,115** m e E:**446.852,473** m, com azimute de **78°58'28"** e distância de **0,08** m, deste segue até o ponto **P3569** definido pelas coordenadas N:**7.452.732,202** m e E:**446.852,939** m, com azimute de **79°25'37"** e distância de **0,47** m, deste segue até o ponto **P3570** definido pelas coordenadas N:**7.452.732,216** m e E:**446.853,017** m, com azimute de **79°52'45"** e distância de **0,08** m, deste segue até o ponto **P3571** definido pelas coordenadas N:**7.452.732,296** m e E:**446.853,483** m, com azimute de **80°19'53"** e distância de **0,47** m, deste segue até o ponto **P3572** definido pelas coordenadas N:**7.452.732,308** m e E:**446.853,561** m, com azimute de **80°47'02"** e distância de **0,08** m, deste segue até o ponto **P3573** definido pelas coordenadas N:**7.452.732,380** m e E:**446.854,030** m, com azimute de **81°14'10"** e distância de **0,47** m, deste segue até o ponto **P3574** definido pelas coordenadas N:**7.452.732,392** m e E:**446.854,108** m, com azimute de **81°41'18"** e distância de **0,08** m, deste segue até o ponto **P3575** definido pelas coordenadas N:**7.452.732,456** m e E:**446.854,577** m, com azimute de **82°08'27"** e distância de **0,47** m, deste segue até o ponto **P3576** definido pelas coordenadas N:**7.452.732,467** m e E:**446.854,655** m, com azimute de **82°35'35"** e distância de **0,08** m, deste segue até o ponto **P3577** definido pelas coordenadas N:**7.452.732,524** m e E:**446.855,125** m, com azimute de **83°02'43"** e distância de **0,47** m, deste segue até o ponto **P3578** definido pelas coordenadas N:**7.452.732,533** m e E:**446.855,204** m, com azimute de **83°29'51"** e distância de **0,08** m, deste segue até o ponto **P3579** definido pelas coordenadas N:**7.452.732,583** m e E:**446.855,675** m, com azimute de **83°57'00"** e distância de **0,47** m, deste segue até o ponto **P3580** definido pelas coordenadas N:**7.452.732,591** m e E:**446.855,753** m, com azimute de **84°24'08"** e distância de **0,08** m, deste segue até o ponto **P3581** definido pelas coordenadas N:**7.452.732,633** m e

E:446.856,225 m, com azimute de **84°51'16"** e distância de **0,47** m, deste segue até o ponto **P3582** definido pelas coordenadas N:7.452.732,640 m e E:446.856,304 m, com azimute de **85°18'25"** e distância de **0,08** m, deste segue até o ponto **P3583** definido pelas coordenadas N:7.452.732,675 m e E:446.856,776 m, com azimute de **85°45'33"** e distância de **0,47** m, deste segue até o ponto **P3584** definido pelas coordenadas N:7.452.732,680 m e E:446.856,855 m, com azimute de **86°12'41"** e distância de **0,08** m, deste segue até o ponto **P3585** definido pelas coordenadas N:7.452.732,707 m e E:446.857,328 m, com azimute de **86°39'50"** e distância de **0,47** m, deste segue até o ponto **P3586** definido pelas coordenadas N:7.452.732,711 m e E:446.857,407 m, com azimute de **87°06'58"** e distância de **0,08** m, deste segue até o ponto **P3587** definido pelas coordenadas N:7.452.732,731 m e E:446.857,880 m, com azimute de **87°34'06"** e distância de **0,47** m, deste segue até o ponto **P3588** definido pelas coordenadas N:7.452.732,734 m e E:446.857,959 m, com azimute de **88°01'14"** e distância de **0,08** m, deste segue até o ponto **P3589** definido pelas coordenadas N:7.452.732,747 m e E:446.858,432 m, com azimute de **88°28'23"** e distância de **0,47** m, deste segue até o ponto **P3590** definido pelas coordenadas N:7.452.732,748 m e E:446.858,511 m, com azimute de **88°55'31"** e distância de **0,08** m, deste segue até o ponto **P3591** definido pelas coordenadas N:7.452.732,753 m e E:446.858,985 m, com azimute de **89°22'39"** e distância de **0,47** m, deste segue até o ponto **P3592** definido pelas coordenadas N:7.452.732,754 m e E:446.859,064 m, com azimute de **89°49'48"** e distância de **0,08** m, deste segue até o ponto **P3593** definido pelas coordenadas N:7.452.732,751 m e E:446.859,537 m, com azimute de **90°16'56"** e distância de **0,47** m, deste segue até o ponto **P3594** definido pelas coordenadas N:7.452.732,751 m e E:446.859,577 m, com azimute de **90°30'30"** e distância de **0,04** m, deste segue até o ponto **P3595** definido pelas coordenadas N:7.452.732,710 m e E:446.862,745 m, com azimute de **90°44'04"** e distância de **3,17** m, deste segue até o ponto **P3596** definido pelas coordenadas N:7.452.732,783 m e E:446.862,969 m, com azimute de **72°01'09"** e distância de **0,24** m, deste segue até o ponto **P3597** definido pelas coordenadas N:7.452.732,807 m e E:446.863,044 m, com azimute de **72°28'15"** e distância de **0,08** m, deste segue até o ponto **P3598** definido pelas coordenadas N:7.452.732,946 m e E:446.863,496 m, com azimute de **72°55'20"** e distância de **0,47** m, deste segue até o ponto **P3599** definido pelas coordenadas N:7.452.732,968 m e E:446.863,572 m, com azimute de **73°22'26"** e distância de **0,08** m, deste segue até o ponto **P3600** definido pelas coordenadas N:7.452.733,100 m e E:446.864,026 m, com azimute de **73°49'32"** e distância de **0,47** m, deste segue até o ponto **P3601** definido pelas coordenadas N:7.452.733,121 m e E:446.864,102 m, com azimute de **74°16'37"** e distância de **0,08** m, deste segue até o ponto **P3602** definido pelas coordenadas N:7.452.733,246 m e E:446.864,558 m, com azimute de **74°43'43"** e distância de **0,47** m, deste segue até o ponto **P3603** definido pelas coordenadas N:7.452.733,266 m e E:446.864,634 m, com azimute de **75°10'49"** e distância de **0,08** m, deste segue até o ponto **P3604** definido pelas coordenadas N:7.452.733,383 m e E:446.865,092 m, com azimute de **75°37'54"** e distância de **0,47** m, deste segue até o ponto **P3605** definido pelas coordenadas N:7.452.733,402 m e E:446.865,169 m, com azimute de **76°05'00"** e distância de **0,08** m, deste segue até o ponto **P3606** definido pelas coordenadas N:7.452.733,505 m e E:446.865,599 m, com azimute de **76°32'06"** e distância de **0,44** m, deste segue até o ponto **P3607** definido pelas coordenadas N:7.452.733,680 m e E:446.865,795 m, com azimute de **48°23'57"** e distância de **0,26** m, deste segue até o ponto **P3608** definido pelas coordenadas N:7.452.733,731 m e E:446.865,854 m, com azimute de **48°50'43"** e distância de **0,08** m, deste segue até o ponto **P3609** definido pelas coordenadas N:7.452.734,036 m e E:446.866,208 m, com azimute de **49°17'30"** e distância de **0,47** m, deste segue até o ponto **P3610** definido pelas coordenadas N:7.452.734,086 m e E:446.866,267 m, com azimute de **49°44'17"** e distância de **0,08** m, deste segue até o ponto **P3611** definido pelas coordenadas N:7.452.734,385 m e E:446.866,626 m, com azimute de **50°11'03"** e distância de **0,47** m, deste segue até o ponto **P3612** definido pelas coordenadas N:7.452.734,435 m e E:446.866,687 m, com azimute de **50°37'50"** e distância de **0,08** m, deste segue até o ponto **P3613** definido pelas coordenadas N:7.452.734,728 m e E:446.867,050 m, com azimute de **51°04'37"** e distância de **0,47** m, deste segue até o ponto **P3614** definido pelas coordenadas N:7.452.734,777 m e E:446.867,111 m, com azimute de **51°31'23"** e distância de **0,08** m, deste segue até o ponto **P3615** definido pelas coordenadas N:7.452.735,065 m e E:446.867,479 m, com azimute de **51°58'10"** e distância de **0,47** m, deste segue até o ponto **P3616** definido pelas coordenadas N:7.452.735,112 m e E:446.867,541 m, com azimute de **52°24'57"** e distância de **0,08** m, deste segue até o ponto **P3617** definido

pelas coordenadas N:7.452.735,394 m e E:446.867,914 m, com azimute de 52°51'43" e distância de 0,47 m, deste segue até o ponto P3618 definido pelas coordenadas N:7.452.735,441 m e E:446.867,976 m, com azimute de 53°18'30" e distância de 0,08 m, deste segue até o ponto P3619 definido pelas coordenadas N:7.452.735,717 m e E:446.868,353 m, com azimute de 53°45'17" e distância de 0,47 m, deste segue até o ponto P3620 definido pelas coordenadas N:7.452.735,763 m e E:446.868,416 m, com azimute de 54°12'03" e distância de 0,08 m, deste segue até o ponto P3621 definido pelas coordenadas N:7.452.736,033 m e E:446.868,797 m, com azimute de 54°38'50" e distância de 0,47 m, deste segue até o ponto P3622 definido pelas coordenadas N:7.452.736,078 m e E:446.868,861 m, com azimute de 55°05'37" e distância de 0,08 m, deste segue até o ponto P3623 definido pelas coordenadas N:7.452.736,342 m e E:446.869,247 m, com azimute de 55°32'23" e distância de 0,47 m, deste segue até o ponto P3624 definido pelas coordenadas N:7.452.736,386 m e E:446.869,311 m, com azimute de 55°59'10" e distância de 0,08 m, deste segue até o ponto P3625 definido pelas coordenadas N:7.452.736,644 m e E:446.869,701 m, com azimute de 56°25'56" e distância de 0,47 m, deste segue até o ponto P3626 definido pelas coordenadas N:7.452.736,687 m e E:446.869,766 m, com azimute de 56°52'43" e distância de 0,08 m, deste segue até o ponto P3627 definido pelas coordenadas N:7.452.736,939 m e E:446.870,159 m, com azimute de 57°19'30" e distância de 0,47 m, deste segue até o ponto P3628 definido pelas coordenadas N:7.452.736,960 m e E:446.870,192 m, com azimute de 57°32'53" e distância de 0,04 m, deste segue até o ponto P3629 definido pelas coordenadas N:7.452.738,249 m e E:446.872,236 m, com azimute de 57°46'16" e distância de 2,42 m, deste segue até o ponto P3630 definido pelas coordenadas N:7.452.738,270 m e E:446.872,270 m, com azimute de 57°59'55" e distância de 0,04 m, deste segue até o ponto P3631 definido pelas coordenadas N:7.452.738,520 m e E:446.872,674 m, com azimute de 58°13'33" e distância de 0,48 m, deste segue até o ponto P3632 definido pelas coordenadas N:7.452.738,562 m e E:446.872,742 m, com azimute de 58°40'49" e distância de 0,08 m, deste segue até o ponto P3633 definido pelas coordenadas N:7.452.738,806 m e E:446.873,151 m, com azimute de 59°08'06" e distância de 0,48 m, deste segue até o ponto P3634 definido pelas coordenadas N:7.452.738,846 m e E:446.873,219 m, com azimute de 59°35'22" e distância de 0,08 m, deste segue até o ponto P3635 definido pelas coordenadas N:7.452.739,084 m e E:446.873,632 m, com azimute de 60°02'38" e distância de 0,48 m, deste segue até o ponto P3636 definido pelas coordenadas N:7.452.739,123 m e E:446.873,701 m, com azimute de 60°29'55" e distância de 0,08 m, deste segue até o ponto P3637 definido pelas coordenadas N:7.452.739,354 m e E:446.874,117 m, com azimute de 60°57'11" e distância de 0,48 m, deste segue até o ponto P3638 definido pelas coordenadas N:7.452.739,392 m e E:446.874,186 m, com azimute de 61°24'27" e distância de 0,08 m, deste segue até o ponto P3639 definido pelas coordenadas N:7.452.739,616 m e E:446.874,606 m, com azimute de 61°51'44" e distância de 0,48 m, deste segue até o ponto P3640 definido pelas coordenadas N:7.452.739,653 m e E:446.874,676 m, com azimute de 62°19'00" e distância de 0,08 m, deste segue até o ponto P3641 definido pelas coordenadas N:7.452.739,871 m e E:446.875,100 m, com azimute de 62°46'16" e distância de 0,48 m, deste segue até o ponto P3642 definido pelas coordenadas N:7.452.739,907 m e E:446.875,171 m, com azimute de 63°13'33" e distância de 0,08 m, deste segue até o ponto P3643 definido pelas coordenadas N:7.452.740,118 m e E:446.875,597 m, com azimute de 63°40'49" e distância de 0,48 m, deste segue até o ponto P3644 definido pelas coordenadas N:7.452.740,152 m e E:446.875,669 m, com azimute de 64°08'05" e distância de 0,08 m, deste segue até o ponto P3645 definido pelas coordenadas N:7.452.740,357 m e E:446.876,099 m, com azimute de 64°35'22" e distância de 0,48 m, deste segue até o ponto P3646 definido pelas coordenadas N:7.452.740,390 m e E:446.876,170 m, com azimute de 65°02'38" e distância de 0,08 m, deste segue até o ponto P3647 definido pelas coordenadas N:7.452.740,587 m e E:446.876,604 m, com azimute de 65°29'54" e distância de 0,48 m, deste segue até o ponto P3648 definido pelas coordenadas N:7.452.740,620 m e E:446.876,676 m, com azimute de 65°57'11" e distância de 0,08 m, deste segue até o ponto P3649 definido pelas coordenadas N:7.452.740,810 m e E:446.877,112 m, com azimute de 66°24'27" e distância de 0,48 m, deste segue até o ponto P3650 definido pelas coordenadas N:7.452.740,841 m e E:446.877,185 m, com azimute de 66°51'44" e distância de 0,08 m, deste segue até o ponto P3651 definido pelas coordenadas N:7.452.741,025 m e E:446.877,624 m, com azimute de 67°19'00" e distância de 0,48 m, deste segue até o ponto P3652 definido pelas coordenadas N:7.452.741,055 m e E:446.877,698 m, com azimute de 67°46'16" e distância de 0,08

m, deste segue até o ponto **P3653** definido pelas coordenadas N:7.452.741,232 m e E:446.878,140 m, com azimute de **68°13'33"** e distância de **0,48** m, deste segue até o ponto **P3654** definido pelas coordenadas N:7.452.741,260 m e E:446.878,214 m, com azimute de **68°40'49"** e distância de **0,08** m, deste segue até o ponto **P3655** definido pelas coordenadas N:7.452.741,430 m e E:446.878,658 m, com azimute de **69°08'05"** e distância de **0,48** m, deste segue até o ponto **P3656** definido pelas coordenadas N:7.452.741,458 m e E:446.878,733 m, com azimute de **69°35'22"** e distância de **0,08** m, deste segue até o ponto **P3657** definido pelas coordenadas N:7.452.741,620 m e E:446.879,180 m, com azimute de **70°02'38"** e distância de **0,48** m, deste segue até o ponto **P3658** definido pelas coordenadas N:7.452.741,647 m e E:446.879,255 m, com azimute de **70°29'54"** e distância de **0,08** m, deste segue até o ponto **P3659** definido pelas coordenadas N:7.452.741,802 m e E:446.879,705 m, com azimute de **70°57'11"** e distância de **0,48** m, deste segue até o ponto **P3660** definido pelas coordenadas N:7.452.741,827 m e E:446.879,780 m, com azimute de **71°24'27"** e distância de **0,08** m, deste segue até o ponto **P3661** definido pelas coordenadas N:7.452.741,975 m e E:446.880,232 m, com azimute de **71°51'43"** e distância de **0,48** m, deste segue até o ponto **P3662** definido pelas coordenadas N:7.452.741,999 m e E:446.880,308 m, com azimute de **72°19'00"** e distância de **0,08** m, deste segue até o ponto **P3663** definido pelas coordenadas N:7.452.742,140 m e E:446.880,763 m, com azimute de **72°46'16"** e distância de **0,48** m, deste segue até o ponto **P3664** definido pelas coordenadas N:7.452.742,163 m e E:446.880,839 m, com azimute de **73°13'33"** e distância de **0,08** m, deste segue até o ponto **P3665** definido pelas coordenadas N:7.452.742,297 m e E:446.881,295 m, com azimute de **73°40'49"** e distância de **0,48** m, deste segue até o ponto **P3666** definido pelas coordenadas N:7.452.742,319 m e E:446.881,372 m, com azimute de **74°08'05"** e distância de **0,08** m, deste segue até o ponto **P3667** definido pelas coordenadas N:7.452.742,445 m e E:446.881,831 m, com azimute de **74°35'22"** e distância de **0,48** m, deste segue até o ponto **P3668** definido pelas coordenadas N:7.452.742,466 m e E:446.881,907 m, com azimute de **75°02'38"** e distância de **0,08** m, deste segue até o ponto **P3669** definido pelas coordenadas N:7.452.742,585 m e E:446.882,368 m, com azimute de **75°29'54"** e distância de **0,48** m, deste segue até o ponto **P3670** definido pelas coordenadas N:7.452.742,604 m e E:446.882,445 m, com azimute de **75°57'11"** e distância de **0,08** m, deste segue até o ponto **P3671** definido pelas coordenadas N:7.452.742,716 m e E:446.882,908 m, com azimute de **76°24'27"** e distância de **0,48** m, deste segue até o ponto **P3672** definido pelas coordenadas N:7.452.742,734 m e E:446.882,985 m, com azimute de **76°51'43"** e distância de **0,08** m, deste segue até o ponto **P3673** definido pelas coordenadas N:7.452.742,839 m e E:446.883,449 m, com azimute de **77°19'00"** e distância de **0,48** m, deste segue até o ponto **P3674** definido pelas coordenadas N:7.452.742,855 m e E:446.883,527 m, com azimute de **77°46'16"** e distância de **0,08** m, deste segue até o ponto **P3675** definido pelas coordenadas N:7.452.742,952 m e E:446.883,993 m, com azimute de **78°13'32"** e distância de **0,48** m, deste segue até o ponto **P3676** definido pelas coordenadas N:7.452.742,968 m e E:446.884,071 m, com azimute de **78°40'49"** e distância de **0,08** m, deste segue até o ponto **P3677** definido pelas coordenadas N:7.452.743,058 m e E:446.884,538 m, com azimute de **79°08'05"** e distância de **0,48** m, deste segue até o ponto **P3678** definido pelas coordenadas N:7.452.743,072 m e E:446.884,616 m, com azimute de **79°35'21"** e distância de **0,08** m, deste segue até o ponto **P3679** definido pelas coordenadas N:7.452.743,154 m e E:446.885,085 m, com azimute de **80°02'38"** e distância de **0,48** m, deste segue até o ponto **P3680** definido pelas coordenadas N:7.452.743,168 m e E:446.885,163 m, com azimute de **80°29'54"** e distância de **0,08** m, deste segue até o ponto **P3681** definido pelas coordenadas N:7.452.743,242 m e E:446.885,633 m, com azimute de **80°57'11"** e distância de **0,48** m, deste segue até o ponto **P3682** definido pelas coordenadas N:7.452.743,254 m e E:446.885,712 m, com azimute de **81°24'27"** e distância de **0,08** m, deste segue até o ponto **P3683** definido pelas coordenadas N:7.452.743,322 m e E:446.886,183 m, com azimute de **81°51'43"** e distância de **0,48** m, deste segue até o ponto **P3684** definido pelas coordenadas N:7.452.743,332 m e E:446.886,262 m, com azimute de **82°19'00"** e distância de **0,08** m, deste segue até o ponto **P3685** definido pelas coordenadas N:7.452.743,392 m e E:446.886,734 m, com azimute de **82°46'16"** e distância de **0,48** m, deste segue até o ponto **P3686** definido pelas coordenadas N:7.452.743,401 m e E:446.886,813 m, com azimute de **83°13'32"** e distância de **0,08** m, deste segue até o ponto **P3687** definido pelas coordenadas N:7.452.743,454 m e E:446.887,286 m, com azimute de **83°40'49"** e distância de **0,48** m, deste segue até o ponto **P3688** definido pelas coordenadas N:7.452.743,462 m e E:446.887,365 m, com

azimute de **84°08'05"** e distância de **0,08** m, deste segue até o ponto **P3689** definido pelas coordenadas N:**7.452.743,507** m e E:**446.887,838** m, com azimute de **84°35'21"** e distância de **0,48** m, deste segue até o ponto **P3690** definido pelas coordenadas N:**7.452.743,514** m e E:**446.887,917** m, com azimute de **85°02'38"** e distância de **0,08** m, deste segue até o ponto **P3691** definido pelas coordenadas N:**7.452.743,546** m e E:**446.888,330** m, com azimute de **85°29'54"** e distância de **0,41** m, deste segue até o ponto **P3692** definido pelas coordenadas N:**7.452.743,658** m e E:**446.888,585** m, com azimute de **66°25'21"** e distância de **0,28** m, deste segue até o ponto **P3693** definido pelas coordenadas N:**7.452.743,689** m e E:**446.888,658** m, com azimute de **66°52'32"** e distância de **0,08** m, deste segue até o ponto **P3694** definido pelas coordenadas N:**7.452.743,872** m e E:**446.889,096** m, com azimute de **67°19'43"** e distância de **0,47** m, deste segue até o ponto **P3695** definido pelas coordenadas N:**7.452.743,901** m e E:**446.889,169** m, com azimute de **67°46'54"** e distância de **0,08** m, deste segue até o ponto **P3696** definido pelas coordenadas N:**7.452.744,077** m e E:**446.889,610** m, com azimute de **68°14'06"** e distância de **0,47** m, deste segue até o ponto **P3697** definido pelas coordenadas N:**7.452.744,106** m e E:**446.889,683** m, com azimute de **68°41'17"** e distância de **0,08** m, deste segue até o ponto **P3698** definido pelas coordenadas N:**7.452.744,275** m e E:**446.890,127** m, com azimute de **69°08'28"** e distância de **0,47** m, deste segue até o ponto **P3699** definido pelas coordenadas N:**7.452.744,303** m e E:**446.890,201** m, com azimute de **69°35'39"** e distância de **0,08** m, deste segue até o ponto **P3700** definido pelas coordenadas N:**7.452.744,465** m e E:**446.890,647** m, com azimute de **70°02'51"** e distância de **0,47** m, deste segue até o ponto **P3701** definido pelas coordenadas N:**7.452.744,491** m e E:**446.890,721** m, com azimute de **70°30'02"** e distância de **0,08** m, deste segue até o ponto **P3702** definido pelas coordenadas N:**7.452.744,646** m e E:**446.891,170** m, com azimute de **70°57'13"** e distância de **0,47** m, deste segue até o ponto **P3703** definido pelas coordenadas N:**7.452.744,671** m e E:**446.891,245** m, com azimute de **71°24'25"** e distância de **0,08** m, deste segue até o ponto **P3704** definido pelas coordenadas N:**7.452.744,819** m e E:**446.891,696** m, com azimute de **71°51'36"** e distância de **0,47** m, deste segue até o ponto **P3705** definido pelas coordenadas N:**7.452.744,843** m e E:**446.891,771** m, com azimute de **72°18'47"** e distância de **0,08** m, deste segue até o ponto **P3706** definido pelas coordenadas N:**7.452.744,983** m e E:**446.892,224** m, com azimute de **72°45'58"** e distância de **0,47** m, deste segue até o ponto **P3707** definido pelas coordenadas N:**7.452.745,006** m e E:**446.892,300** m, com azimute de **73°13'10"** e distância de **0,08** m, deste segue até o ponto **P3708** definido pelas coordenadas N:**7.452.745,140** m e E:**446.892,755** m, com azimute de **73°40'21"** e distância de **0,47** m, deste segue até o ponto **P3709** definido pelas coordenadas N:**7.452.745,161** m e E:**446.892,831** m, com azimute de **74°07'32"** e distância de **0,08** m, deste segue até o ponto **P3710** definido pelas coordenadas N:**7.452.745,287** m e E:**446.893,289** m, com azimute de **74°34'44"** e distância de **0,47** m, deste segue até o ponto **P3711** definido pelas coordenadas N:**7.452.745,308** m e E:**446.893,365** m, com azimute de **75°01'55"** e distância de **0,08** m, deste segue até o ponto **P3712** definido pelas coordenadas N:**7.452.745,427** m e E:**446.893,825** m, com azimute de **75°29'06"** e distância de **0,47** m, deste segue até o ponto **P3713** definido pelas coordenadas N:**7.452.745,446** m e E:**446.893,901** m, com azimute de **75°56'17"** e distância de **0,08** m, deste segue até o ponto **P3714** definido pelas coordenadas N:**7.452.745,558** m e E:**446.894,363** m, com azimute de **76°23'29"** e distância de **0,47** m, deste segue até o ponto **P3715** definido pelas coordenadas N:**7.452.745,576** m e E:**446.894,440** m, com azimute de **76°50'40"** e distância de **0,08** m, deste segue até o ponto **P3716** definido pelas coordenadas N:**7.452.745,680** m e E:**446.894,903** m, com azimute de **77°17'51"** e distância de **0,47** m, deste segue até o ponto **P3717** definido pelas coordenadas N:**7.452.745,697** m e E:**446.894,980** m, com azimute de **77°45'02"** e distância de **0,08** m, deste segue até o ponto **P3718** definido pelas coordenadas N:**7.452.745,794** m e E:**446.895,444** m, com azimute de **78°12'14"** e distância de **0,47** m, deste segue até o ponto **P3719** definido pelas coordenadas N:**7.452.745,809** m e E:**446.895,522** m, com azimute de **78°39'25"** e distância de **0,08** m, deste segue até o ponto **P3720** definido pelas coordenadas N:**7.452.745,899** m e E:**446.895,988** m, com azimute de **79°06'36"** e distância de **0,47** m, deste segue até o ponto **P3721** definido pelas coordenadas N:**7.452.745,913** m e E:**446.896,066** m, com azimute de **79°33'48"** e distância de **0,08** m, deste segue até o ponto **P3722** definido pelas coordenadas N:**7.452.745,996** m e E:**446.896,533** m, com azimute de **80°00'59"** e distância de **0,47** m, deste segue até o ponto **P3723** definido pelas coordenadas N:**7.452.746,009** m e E:**446.896,611** m, com azimute de **80°28'10"** e distância de **0,08** m, deste segue até o ponto **P3724** definido pelas coordenadas

N:7.452.746,084 m e E:446.897,079 m, com azimute de **80°55'21"** e distância de **0,47** m, deste segue até o ponto **P3725** definido pelas coordenadas N:7.452.746,095 m e E:446.897,158 m, com azimute de **81°22'33"** e distância de **0,08** m, deste segue até o ponto **P3726** definido pelas coordenadas N:7.452.746,163 m e E:446.897,627 m, com azimute de **81°49'44"** e distância de **0,47** m, deste segue até o ponto **P3727** definido pelas coordenadas N:7.452.746,173 m e E:446.897,706 m, com azimute de **82°16'55"** e distância de **0,08** m, deste segue até o ponto **P3728** definido pelas coordenadas N:7.452.746,233 m e E:446.898,176 m, com azimute de **82°44'07"** e distância de **0,47** m, deste segue até o ponto **P3729** definido pelas coordenadas N:7.452.746,243 m e E:446.898,255 m, com azimute de **83°11'18"** e distância de **0,08** m, deste segue até o ponto **P3730** definido pelas coordenadas N:7.452.746,295 m e E:446.898,727 m, com azimute de **83°38'29"** e distância de **0,47** m, deste segue até o ponto **P3731** definido pelas coordenadas N:7.452.746,304 m e E:446.898,805 m, com azimute de **84°05'40"** e distância de **0,08** m, deste segue até o ponto **P3732** definido pelas coordenadas N:7.452.746,349 m e E:446.899,278 m, com azimute de **84°32'52"** e distância de **0,47** m, deste segue até o ponto **P3733** definido pelas coordenadas N:7.452.746,356 m e E:446.899,356 m, com azimute de **85°00'03"** e distância de **0,08** m, deste segue até o ponto **P3734** definido pelas coordenadas N:7.452.746,393 m e E:446.899,829 m, com azimute de **85°27'14"** e distância de **0,47** m, deste segue até o ponto **P3735** definido pelas coordenadas N:7.452.746,399 m e E:446.899,908 m, com azimute de **85°54'26"** e distância de **0,08** m, deste segue até o ponto **P3736** definido pelas coordenadas N:7.452.746,429 m e E:446.900,382 m, com azimute de **86°21'37"** e distância de **0,47** m, deste segue até o ponto **P3737** definido pelas coordenadas N:7.452.746,433 m e E:446.900,461 m, com azimute de **86°48'48"** e distância de **0,08** m, deste segue até o ponto **P3738** definido pelas coordenadas N:7.452.746,456 m e E:446.900,935 m, com azimute de **87°15'59"** e distância de **0,47** m, deste segue até o ponto **P3739** definido pelas coordenadas N:7.452.746,459 m e E:446.901,014 m, com azimute de **87°43'11"** e distância de **0,08** m, deste segue até o ponto **P3740** definido pelas coordenadas N:7.452.746,474 m e E:446.901,488 m, com azimute de **88°10'22"** e distância de **0,47** m, deste segue até o ponto **P3741** definido pelas coordenadas N:7.452.746,476 m e E:446.901,567 m, com azimute de **88°37'33"** e distância de **0,08** m, deste segue até o ponto **P3742** definido pelas coordenadas N:7.452.746,484 m e E:446.902,042 m, com azimute de **89°04'44"** e distância de **0,47** m, deste segue até o ponto **P3743** definido pelas coordenadas N:7.452.746,484 m e E:446.902,121 m, com azimute de **89°31'56"** e distância de **0,08** m, deste segue até o ponto **P3744** definido pelas coordenadas N:7.452.746,484 m e E:446.902,595 m, com azimute de **89°59'07"** e distância de **0,47** m, deste segue até o ponto **P3745** definido pelas coordenadas N:7.452.746,484 m e E:446.902,674 m, com azimute de **90°26'18"** e distância de **0,08** m, deste segue até o ponto **P3746** definido pelas coordenadas N:7.452.746,477 m e E:446.903,149 m, com azimute de **90°53'30"** e distância de **0,47** m, deste segue até o ponto **P3747** definido pelas coordenadas N:7.452.746,475 m e E:446.903,228 m, com azimute de **91°20'41"** e distância de **0,08** m, deste segue até o ponto **P3748** definido pelas coordenadas N:7.452.746,460 m e E:446.903,702 m, com azimute de **91°47'52"** e distância de **0,47** m, deste segue até o ponto **P3749** definido pelas coordenadas N:7.452.746,457 m e E:446.903,781 m, com azimute de **92°15'03"** e distância de **0,08** m, deste segue até o ponto **P3750** definido pelas coordenadas N:7.452.746,434 m e E:446.904,255 m, com azimute de **92°42'15"** e distância de **0,47** m, deste segue até o ponto **P3751** definido pelas coordenadas N:7.452.746,430 m e E:446.904,334 m, com azimute de **93°09'26"** e distância de **0,08** m, deste segue até o ponto **P3752** definido pelas coordenadas N:7.452.746,400 m e E:446.904,808 m, com azimute de **93°36'37"** e distância de **0,47** m, deste segue até o ponto **P3753** definido pelas coordenadas N:7.452.746,394 m e E:446.904,887 m, com azimute de **94°03'48"** e distância de **0,08** m, deste segue até o ponto **P3754** definido pelas coordenadas N:7.452.746,357 m e E:446.905,360 m, com azimute de **94°31'00"** e distância de **0,47** m, deste segue até o ponto **P3755** definido pelas coordenadas N:7.452.746,354 m e E:446.905,399 m, com azimute de **94°44'35"** e distância de **0,04** m, deste segue até o ponto **P3756** definido pelas coordenadas N:7.452.746,087 m e E:446.908,465 m, com azimute de **94°58'11"** e distância de **3,08** m, deste segue até o ponto **P3757** definido pelas coordenadas N:7.452.746,083 m e E:446.908,506 m, com azimute de **95°12'10"** e distância de **0,04** m, deste segue até o ponto **P3758** definido pelas coordenadas N:7.452.746,037 m e E:446.908,991 m, com azimute de **95°26'08"** e distância de **0,49** m, deste segue até o ponto **P3759** definido pelas coordenadas N:7.452.746,029 m e E:446.909,072 m, com azimute de **95°54'06"** e distância de **0,08** m, deste segue até o

ponto **P3760** definido pelas coordenadas N:7.452.745,975 m e E:446.909,557 m, com azimute de **96°22'03"** e distância de **0,49** m, deste segue até o ponto **P3761** definido pelas coordenadas N:7.452.745,965 m e E:446.909,638 m, com azimute de **96°50'00"** e distância de **0,08** m, deste segue até o ponto **P3762** definido pelas coordenadas N:7.452.745,903 m e E:446.910,122 m, com azimute de **97°17'57"** e distância de **0,49** m, deste segue até o ponto **P3763** definido pelas coordenadas N:7.452.745,898 m e E:446.910,162 m, com azimute de **97°31'56"** e distância de **0,04** m, deste segue até o ponto **P3764** definido pelas coordenadas N:7.452.745,631 m e E:446.912,117 m, com azimute de **97°45'55"** e distância de **1,97** m, deste segue até o ponto **P3765** definido pelas coordenadas N:7.452.745,626 m e E:446.912,156 m, com azimute de **97°59'13"** e distância de **0,04** m, deste segue até o ponto **P3766** definido pelas coordenadas N:7.452.745,559 m e E:446.912,615 m, com azimute de **98°12'31"** e distância de **0,46** m, deste segue até o ponto **P3767** definido pelas coordenadas N:7.452.745,548 m e E:446.912,692 m, com azimute de **98°39'07"** e distância de **0,08** m, deste segue até o ponto **P3768** definido pelas coordenadas N:7.452.745,474 m e E:446.913,150 m, com azimute de **99°05'43"** e distância de **0,46** m, deste segue até o ponto **P3769** definido pelas coordenadas N:7.452.745,462 m e E:446.913,227 m, com azimute de **99°32'19"** e distância de **0,08** m, deste segue até o ponto **P3770** definido pelas coordenadas N:7.452.745,381 m e E:446.913,684 m, com azimute de **99°58'55"** e distância de **0,46** m, deste segue até o ponto **P3771** definido pelas coordenadas N:7.452.745,367 m e E:446.913,760 m, com azimute de **100°25'31"** e distância de **0,08** m, deste segue até o ponto **P3772** definido pelas coordenadas N:7.452.745,280 m e E:446.914,216 m, com azimute de **100°52'07"** e distância de **0,46** m, deste segue até o ponto **P3773** definido pelas coordenadas N:7.452.745,264 m e E:446.914,292 m, com azimute de **101°18'43"** e distância de **0,08** m, deste segue até o ponto **P3774** definido pelas coordenadas N:7.452.745,197 m e E:446.914,615 m, com azimute de **101°45'19"** e distância de **0,33** m, deste segue até o ponto **P3775** definido pelas coordenadas N:7.452.745,204 m e E:446.914,670 m, com azimute de **83°15'42"** e distância de **0,06** m, deste segue até o ponto **P3776** definido pelas coordenadas N:7.452.745,212 m e E:446.914,747 m, com azimute de **83°42'39"** e distância de **0,08** m, deste segue até o ponto **P3777** definido pelas coordenadas N:7.452.745,260 m e E:446.915,215 m, com azimute de **84°09'36"** e distância de **0,47** m, deste segue até o ponto **P3778** definido pelas coordenadas N:7.452.745,268 m e E:446.915,294 m, com azimute de **84°36'33"** e distância de **0,08** m, deste segue até o ponto **P3779** definido pelas coordenadas N:7.452.745,308 m e E:446.915,762 m, com azimute de **85°03'31"** e distância de **0,47** m, deste segue até o ponto **P3780** definido pelas coordenadas N:7.452.745,311 m e E:446.915,799 m, com azimute de **85°30'28"** e distância de **0,04** m, deste segue até o ponto **P3781** definido pelas coordenadas N:7.452.745,321 m e E:446.915,829 m, com azimute de **72°29'41"** e distância de **0,03** m, deste segue até o ponto **P3782** definido pelas coordenadas N:7.452.745,460 m e E:446.916,284 m, com azimute de **72°56'57"** e distância de **0,48** m, deste segue até o ponto **P3783** definido pelas coordenadas N:7.452.745,483 m e E:446.916,360 m, com azimute de **73°24'13"** e distância de **0,08** m, deste segue até o ponto **P3784** definido pelas coordenadas N:7.452.745,615 m e E:446.916,818 m, com azimute de **73°51'29"** e distância de **0,48** m, deste segue até o ponto **P3785** definido pelas coordenadas N:7.452.745,637 m e E:446.916,894 m, com azimute de **74°18'45"** e distância de **0,08** m, deste segue até o ponto **P3786** definido pelas coordenadas N:7.452.745,762 m e E:446.917,353 m, com azimute de **74°46'01"** e distância de **0,48** m, deste segue até o ponto **P3787** definido pelas coordenadas N:7.452.745,782 m e E:446.917,430 m, com azimute de **75°13'17"** e distância de **0,08** m, deste segue até o ponto **P3788** definido pelas coordenadas N:7.452.745,900 m e E:446.917,891 m, com azimute de **75°40'33"** e distância de **0,48** m, deste segue até o ponto **P3789** definido pelas coordenadas N:7.452.745,909 m e E:446.917,929 m, com azimute de **75°54'11"** e distância de **0,04** m, deste segue até o ponto **P3790** definido pelas coordenadas N:7.452.746,798 m e E:446.921,529 m, com azimute de **76°07'49"** e distância de **3,71** m, deste segue até o ponto **P3791** definido pelas coordenadas N:7.452.746,807 m e E:446.921,567 m, com azimute de **76°21'14"** e distância de **0,04** m, deste segue até o ponto **P3792** definido pelas coordenadas N:7.452.746,916 m e E:446.922,022 m, com azimute de **76°34'39"** e distância de **0,47** m, deste segue até o ponto **P3793** definido pelas coordenadas N:7.452.746,933 m e E:446.922,098 m, com azimute de **77°01'28"** e distância de **0,08** m, deste segue até o ponto **P3794** definido pelas coordenadas N:7.452.747,035 m e E:446.922,555 m, com azimute de **77°28'18"** e distância de **0,47** m, deste segue até o ponto **P3795** definido pelas coordenadas N:7.452.747,051 m e E:446.922,632 m, com

azimute de **77°55'08"** e distância de **0,08** m, deste segue até o ponto **P3796** definido pelas coordenadas N:**7.452.747,146** m e E:**446.923,090** m, com azimute de **78°21'57"** e distância de **0,47** m, deste segue até o ponto **P3797** definido pelas coordenadas N:**7.452.747,161** m e E:**446.923,167** m, com azimute de **78°48'47"** e distância de **0,08** m, deste segue até o ponto **P3798** definido pelas coordenadas N:**7.452.747,248** m e E:**446.923,627** m, com azimute de **79°15'37"** e distância de **0,47** m, deste segue até o ponto **P3799** definido pelas coordenadas N:**7.452.747,262** m e E:**446.923,704** m, com azimute de **79°42'26"** e distância de **0,08** m, deste segue até o ponto **P3800** definido pelas coordenadas N:**7.452.747,342** m e E:**446.924,165** m, com azimute de **80°09'16"** e distância de **0,47** m, deste segue até o ponto **P3801** definido pelas coordenadas N:**7.452.747,355** m e E:**446.924,242** m, com azimute de **80°36'06"** e distância de **0,08** m, deste segue até o ponto **P3802** definido pelas coordenadas N:**7.452.747,428** m e E:**446.924,705** m, com azimute de **81°02'55"** e distância de **0,47** m, deste segue até o ponto **P3803** definido pelas coordenadas N:**7.452.747,439** m e E:**446.924,782** m, com azimute de **81°29'45"** e distância de **0,08** m, deste segue até o ponto **P3804** definido pelas coordenadas N:**7.452.747,505** m e E:**446.925,245** m, com azimute de **81°56'35"** e distância de **0,47** m, deste segue até o ponto **P3805** definido pelas coordenadas N:**7.452.747,515** m e E:**446.925,323** m, com azimute de **82°23'24"** e distância de **0,08** m, deste segue até o ponto **P3806** definido pelas coordenadas N:**7.452.747,574** m e E:**446.925,787** m, com azimute de **82°50'14"** e distância de **0,47** m, deste segue até o ponto **P3807** definido pelas coordenadas N:**7.452.747,583** m e E:**446.925,865** m, com azimute de **83°17'04"** e distância de **0,08** m, deste segue até o ponto **P3808** definido pelas coordenadas N:**7.452.747,634** m e E:**446.926,330** m, com azimute de **83°43'53"** e distância de **0,47** m, deste segue até o ponto **P3809** definido pelas coordenadas N:**7.452.747,642** m e E:**446.926,408** m, com azimute de **84°10'43"** e distância de **0,08** m, deste segue até o ponto **P3810** definido pelas coordenadas N:**7.452.747,686** m e E:**446.926,874** m, com azimute de **84°37'33"** e distância de **0,47** m, deste segue até o ponto **P3811** definido pelas coordenadas N:**7.452.747,689** m e E:**446.926,913** m, com azimute de **84°50'58"** e distância de **0,04** m, deste segue até o ponto **P3812** definido pelas coordenadas N:**7.452.747,911** m e E:**446.929,490** m, com azimute de **85°04'22"** e distância de **2,59** m, deste segue até o ponto **P3813** definido pelas coordenadas N:**7.452.747,915** m e E:**446.929,531** m, com azimute de **85°18'35"** e distância de **0,04** m, deste segue até o ponto **P3814** definido pelas coordenadas N:**7.452.747,953** m e E:**446.930,026** m, com azimute de **85°32'47"** e distância de **0,50** m, deste segue até o ponto **P3815** definido pelas coordenadas N:**7.452.747,959** m e E:**446.930,108** m, com azimute de **86°01'11"** e distância de **0,08** m, deste segue até o ponto **P3816** definido pelas coordenadas N:**7.452.747,989** m e E:**446.930,603** m, com azimute de **86°29'35"** e distância de **0,50** m, deste segue até o ponto **P3817** definido pelas coordenadas N:**7.452.747,994** m e E:**446.930,685** m, com azimute de **86°58'00"** e distância de **0,08** m, deste segue até o ponto **P3818** definido pelas coordenadas N:**7.452.748,016** m e E:**446.931,181** m, com azimute de **87°26'24"** e distância de **0,50** m, deste segue até o ponto **P3819** definido pelas coordenadas N:**7.452.748,019** m e E:**446.931,263** m, com azimute de **87°54'48"** e distância de **0,08** m, deste segue até o ponto **P3820** definido pelas coordenadas N:**7.452.748,033** m e E:**446.931,759** m, com azimute de **88°23'12"** e distância de **0,50** m, deste segue até o ponto **P3821** definido pelas coordenadas N:**7.452.748,034** m e E:**446.931,841** m, com azimute de **88°51'37"** e distância de **0,08** m, deste segue até o ponto **P3822** definido pelas coordenadas N:**7.452.748,040** m e E:**446.932,337** m, com azimute de **89°20'01"** e distância de **0,50** m, deste segue até o ponto **P3823** definido pelas coordenadas N:**7.452.748,040** m e E:**446.932,420** m, com azimute de **89°48'25"** e distância de **0,08** m, deste segue até o ponto **P3824** definido pelas coordenadas N:**7.452.748,038** m e E:**446.932,916** m, com azimute de **90°16'50"** e distância de **0,50** m, deste segue até o ponto **P3825** definido pelas coordenadas N:**7.452.748,038** m e E:**446.932,957** m, com azimute de **90°31'02"** e distância de **0,04** m, deste segue até o ponto **P3826** definido pelas coordenadas N:**7.452.748,034** m e E:**446.933,200** m, com azimute de **90°45'14"** e distância de **0,24** m, deste segue até o ponto **P3827** definido pelas coordenadas N:**7.452.748,182** m e E:**446.933,643** m, com azimute de **71°32'45"** e distância de **0,47** m, deste segue até o ponto **P3828** definido pelas coordenadas N:**7.452.748,207** m e E:**446.933,719** m, com azimute de **72°00'10"** e distância de **0,08** m, deste segue até o ponto **P3829** definido pelas coordenadas N:**7.452.748,351** m e E:**446.934,175** m, com azimute de **72°27'36"** e distância de **0,48** m, deste segue até o ponto **P3830** definido pelas coordenadas N:**7.452.748,375** m e E:**446.934,251** m, com azimute de **72°55'01"** e distância de **0,08** m, deste segue até o ponto **P3831** definido pelas coordenadas

N:7.452.748,511 m e E:446.934,710 m, com azimute de $73^{\circ}22'26''$ e distância de 0,48 m, deste segue até o ponto **P3832** definido pelas coordenadas N:7.452.748,534 m e E:446.934,787 m, com azimute de $73^{\circ}49'51''$ e distância de 0,08 m, deste segue até o ponto **P3833** definido pelas coordenadas N:7.452.748,663 m e E:446.935,247 m, com azimute de $74^{\circ}17'16''$ e distância de 0,48 m, deste segue até o ponto **P3834** definido pelas coordenadas N:7.452.748,674 m e E:446.935,286 m, com azimute de $74^{\circ}30'59''$ e distância de 0,04 m, deste segue até o ponto **P3835** definido pelas coordenadas N:7.452.749,207 m e E:446.937,241 m, com azimute de $74^{\circ}44'42''$ e distância de 2,03 m, deste segue até o ponto **P3836** definido pelas coordenadas N:7.452.749,218 m e E:446.937,280 m, com azimute de $74^{\circ}58'36''$ e distância de 0,04 m, deste segue até o ponto **P3837** definido pelas coordenadas N:7.452.749,342 m e E:446.937,749 m, com azimute de $75^{\circ}12'30''$ e distância de 0,49 m, deste segue até o ponto **P3838** definido pelas coordenadas N:7.452.749,362 m e E:446.937,828 m, com azimute de $75^{\circ}40'18''$ e distância de 0,08 m, deste segue até o ponto **P3839** definido pelas coordenadas N:7.452.749,478 m e E:446.938,299 m, com azimute de $76^{\circ}08'06''$ e distância de 0,49 m, deste segue até o ponto **P3840** definido pelas coordenadas N:7.452.749,497 m e E:446.938,377 m, com azimute de $76^{\circ}35'54''$ e distância de 0,08 m, deste segue até o ponto **P3841** definido pelas coordenadas N:7.452.749,605 m e E:446.938,850 m, com azimute de $77^{\circ}03'42''$ e distância de 0,49 m, deste segue até o ponto **P3842** definido pelas coordenadas N:7.452.749,623 m e E:446.938,929 m, com azimute de $77^{\circ}31'30''$ e distância de 0,08 m, deste segue até o ponto **P3843** definido pelas coordenadas N:7.452.749,724 m e E:446.939,404 m, com azimute de $77^{\circ}59'18''$ e distância de 0,49 m, deste segue até o ponto **P3844** definido pelas coordenadas N:7.452.749,740 m e E:446.939,483 m, com azimute de $78^{\circ}27'06''$ e distância de 0,08 m, deste segue até o ponto **P3845** definido pelas coordenadas N:7.452.749,833 m e E:446.939,959 m, com azimute de $78^{\circ}54'54''$ e distância de 0,49 m, deste segue até o ponto **P3846** definido pelas coordenadas N:7.452.749,848 m e E:446.940,039 m, com azimute de $79^{\circ}22'42''$ e distância de 0,08 m, deste segue até o ponto **P3847** definido pelas coordenadas N:7.452.749,934 m e E:446.940,516 m, com azimute de $79^{\circ}50'30''$ e distância de 0,49 m, deste segue até o ponto **P3848** definido pelas coordenadas N:7.452.749,947 m e E:446.940,596 m, com azimute de $80^{\circ}18'18''$ e distância de 0,08 m, deste segue até o ponto **P3849** definido pelas coordenadas N:7.452.750,025 m e E:446.941,075 m, com azimute de $80^{\circ}46'06''$ e distância de 0,49 m, deste segue até o ponto **P3850** definido pelas coordenadas N:7.452.750,037 m e E:446.941,155 m, com azimute de $81^{\circ}13'55''$ e distância de 0,08 m, deste segue até o ponto **P3851** definido pelas coordenadas N:7.452.750,107 m e E:446.941,635 m, com azimute de $81^{\circ}41'43''$ e distância de 0,49 m, deste segue até o ponto **P3852** definido pelas coordenadas N:7.452.750,118 m e E:446.941,715 m, com azimute de $82^{\circ}09'31''$ e distância de 0,08 m, deste segue até o ponto **P3853** definido pelas coordenadas N:7.452.750,181 m e E:446.942,196 m, com azimute de $82^{\circ}37'19''$ e distância de 0,49 m, deste segue até o ponto **P3854** definido pelas coordenadas N:7.452.750,191 m e E:446.942,277 m, com azimute de $83^{\circ}05'07''$ e distância de 0,08 m, deste segue até o ponto **P3855** definido pelas coordenadas N:7.452.750,245 m e E:446.942,759 m, com azimute de $83^{\circ}32'55''$ e distância de 0,49 m, deste segue até o ponto **P3856** definido pelas coordenadas N:7.452.750,253 m e E:446.942,839 m, com azimute de $84^{\circ}00'43''$ e distância de 0,08 m, deste segue até o ponto **P3857** definido pelas coordenadas N:7.452.750,300 m e E:446.943,322 m, com azimute de $84^{\circ}28'31''$ e distância de 0,49 m, deste segue até o ponto **P3858** definido pelas coordenadas N:7.452.750,307 m e E:446.943,403 m, com azimute de $84^{\circ}56'19''$ e distância de 0,08 m, deste segue até o ponto **P3859** definido pelas coordenadas N:7.452.750,346 m e E:446.943,886 m, com azimute de $85^{\circ}24'07''$ e distância de 0,49 m, deste segue até o ponto **P3860** definido pelas coordenadas N:7.452.750,349 m e E:446.943,927 m, com azimute de $85^{\circ}38'01''$ e distância de 0,04 m, deste segue até o ponto **P3861** definido pelas coordenadas N:7.452.750,405 m e E:446.944,701 m, com azimute de $85^{\circ}51'55''$ e distância de 0,78 m, deste segue até o ponto **P3862** definido pelas coordenadas N:7.452.750,497 m e E:446.944,955 m, com azimute de $70^{\circ}12'36''$ e distância de 0,27 m, deste segue até o ponto **P3863** definido pelas coordenadas N:7.452.750,523 m e E:446.945,029 m, com azimute de $70^{\circ}39'42''$ e distância de 0,08 m, deste segue até o ponto **P3864** definido pelas coordenadas N:7.452.750,676 m e E:446.945,477 m, com azimute de $71^{\circ}06'48''$ e distância de 0,47 m, deste segue até o ponto **P3865** definido pelas coordenadas N:7.452.750,701 m e E:446.945,552 m, com azimute de $71^{\circ}33'54''$ e distância de 0,08 m, deste segue até o ponto **P3866** definido pelas coordenadas N:7.452.750,847 m e E:446.946,002 m, com azimute de $72^{\circ}01'00''$ e distância de 0,47 m, deste segue até o

ponto **P3867** definido pelas coordenadas N:7.452.750,871 m e E:446.946,077 m, com azimute de **72°28'06"** e distância de **0,08** m, deste segue até o ponto **P3868** definido pelas coordenadas N:7.452.751,010 m e E:446.946,529 m, com azimute de **72°55'12"** e distância de **0,47** m, deste segue até o ponto **P3869** definido pelas coordenadas N:7.452.751,032 m e E:446.946,604 m, com azimute de **73°22'18"** e distância de **0,08** m, deste segue até o ponto **P3870** definido pelas coordenadas N:7.452.751,164 m e E:446.947,059 m, com azimute de **73°49'24"** e distância de **0,47** m, deste segue até o ponto **P3871** definido pelas coordenadas N:7.452.751,185 m e E:446.947,135 m, com azimute de **74°16'30"** e distância de **0,08** m, deste segue até o ponto **P3872** definido pelas coordenadas N:7.452.751,310 m e E:446.947,591 m, com azimute de **74°43'36"** e distância de **0,47** m, deste segue até o ponto **P3873** definido pelas coordenadas N:7.452.751,330 m e E:446.947,667 m, com azimute de **75°10'42"** e distância de **0,08** m, deste segue até o ponto **P3874** definido pelas coordenadas N:7.452.751,447 m e E:446.948,125 m, com azimute de **75°37'48"** e distância de **0,47** m, deste segue até o ponto **P3875** definido pelas coordenadas N:7.452.751,466 m e E:446.948,202 m, com azimute de **76°04'54"** e distância de **0,08** m, deste segue até o ponto **P3876** definido pelas coordenadas N:7.452.751,576 m e E:446.948,662 m, com azimute de **76°32'00"** e distância de **0,47** m, deste segue até o ponto **P3877** definido pelas coordenadas N:7.452.751,594 m e E:446.948,738 m, com azimute de **76°59'06"** e distância de **0,08** m, deste segue até o ponto **P3878** definido pelas coordenadas N:7.452.751,697 m e E:446.949,200 m, com azimute de **77°26'12"** e distância de **0,47** m, deste segue até o ponto **P3879** definido pelas coordenadas N:7.452.751,714 m e E:446.949,277 m, com azimute de **77°53'18"** e distância de **0,08** m, deste segue até o ponto **P3880** definido pelas coordenadas N:7.452.751,809 m e E:446.949,740 m, com azimute de **78°20'24"** e distância de **0,47** m, deste segue até o ponto **P3881** definido pelas coordenadas N:7.452.751,825 m e E:446.949,818 m, com azimute de **78°47'30"** e distância de **0,08** m, deste segue até o ponto **P3882** definido pelas coordenadas N:7.452.751,913 m e E:446.950,282 m, com azimute de **79°14'37"** e distância de **0,47** m, deste segue até o ponto **P3883** definido pelas coordenadas N:7.452.751,920 m e E:446.950,321 m, com azimute de **79°28'10"** e distância de **0,04** m, deste segue até o ponto **P3884** definido pelas coordenadas N:7.452.752,193 m e E:446.951,820 m, com azimute de **79°41'43"** e distância de **1,52** m, deste segue até o ponto **P3885** definido pelas coordenadas N:7.452.752,947 m e E:446.954,975 m, com azimute de **76°33'05"** e distância de **3,24** m, deste segue até o ponto **P3886** definido pelas coordenadas N:7.452.752,955 m e E:446.955,009 m, com azimute de **76°45'19"** e distância de **0,04** m, deste segue até o ponto **P3887** definido pelas coordenadas N:7.452.753,051 m e E:446.955,425 m, com azimute de **76°57'32"** e distância de **0,43** m, deste segue até o ponto **P3888** definido pelas coordenadas N:7.452.753,059 m e E:446.955,460 m, com azimute de **77°09'46"** e distância de **0,04** m, deste segue até o ponto **P3889** definido pelas coordenadas N:7.452.753,783 m e E:446.958,687 m, com azimute de **77°22'00"** e distância de **3,31** m, deste segue até o ponto **P3890** definido pelas coordenadas N:7.452.753,936 m e E:446.959,132 m, com azimute de **70°54'23"** e distância de **0,47** m, deste segue até o ponto **P3891** definido pelas coordenadas N:7.452.753,949 m e E:446.959,168 m, com azimute de **71°07'34"** e distância de **0,04** m, deste segue até o ponto **P3892** definido pelas coordenadas N:7.452.754,096 m e E:446.959,603 m, com azimute de **71°20'44"** e distância de **0,46** m, deste segue até o ponto **P3893** definido pelas coordenadas N:7.452.754,120 m e E:446.959,676 m, com azimute de **71°47'05"** e distância de **0,08** m, deste segue até o ponto **P3894** definido pelas coordenadas N:7.452.754,260 m e E:446.960,114 m, com azimute de **72°13'26"** e distância de **0,46** m, deste segue até o ponto **P3895** definido pelas coordenadas N:7.452.754,283 m e E:446.960,187 m, com azimute de **72°39'46"** e distância de **0,08** m, deste segue até o ponto **P3896** definido pelas coordenadas N:7.452.754,417 m e E:446.960,627 m, com azimute de **73°06'07"** e distância de **0,46** m, deste segue até o ponto **P3897** definido pelas coordenadas N:7.452.754,438 m e E:446.960,701 m, com azimute de **73°32'28"** e distância de **0,08** m, deste segue até o ponto **P3898** definido pelas coordenadas N:7.452.754,565 m e E:446.961,143 m, com azimute de **73°58'49"** e distância de **0,46** m, deste segue até o ponto **P3899** definido pelas coordenadas N:7.452.754,586 m e E:446.961,216 m, com azimute de **74°25'09"** e distância de **0,08** m, deste segue até o ponto **P3900** definido pelas coordenadas N:7.452.754,706 m e E:446.961,660 m, com azimute de **74°51'30"** e distância de **0,46** m, deste segue até o ponto **P3901** definido pelas coordenadas N:7.452.754,726 m e E:446.961,734 m, com azimute de **75°17'51"** e distância de **0,08** m, deste segue até o ponto **P3902** definido pelas coordenadas N:7.452.754,839 m e E:446.962,180 m, com azimute de **75°44'12"**

e distância de **0,46** m, deste segue até o ponto **P3903** definido pelas coordenadas N:7.452.754,857 m e E:446.962,255 m, com azimute de **76°10'32"** e distância de **0,08** m, deste segue até o ponto **P3904** definido pelas coordenadas N:7.452.754,964 m e E:446.962,702 m, com azimute de **76°36'53"** e distância de **0,46** m, deste segue até o ponto **P3905** definido pelas coordenadas N:7.452.754,981 m e E:446.962,777 m, com azimute de **77°03'14"** e distância de **0,08** m, deste segue até o ponto **P3906** definido pelas coordenadas N:7.452.755,080 m e E:446.963,225 m, com azimute de **77°29'35"** e distância de **0,46** m, deste segue até o ponto **P3907** definido pelas coordenadas N:7.452.755,096 m e E:446.963,300 m, com azimute de **77°55'55"** e distância de **0,08** m, deste segue até o ponto **P3908** definido pelas coordenadas N:7.452.755,189 m e E:446.963,751 m, com azimute de **78°22'16"** e distância de **0,46** m, deste segue até o ponto **P3909** definido pelas coordenadas N:7.452.755,204 m e E:446.963,826 m, com azimute de **78°48'37"** e distância de **0,08** m, deste segue até o ponto **P3910** definido pelas coordenadas N:7.452.755,290 m e E:446.964,278 m, com azimute de **79°14'58"** e distância de **0,46** m, deste segue até o ponto **P3911** definido pelas coordenadas N:7.452.755,303 m e E:446.964,353 m, com azimute de **79°41'18"** e distância de **0,08** m, deste segue até o ponto **P3912** definido pelas coordenadas N:7.452.755,382 m e E:446.964,806 m, com azimute de **80°07'39"** e distância de **0,46** m, deste segue até o ponto **P3913** definido pelas coordenadas N:7.452.755,395 m e E:446.964,882 m, com azimute de **80°34'00"** e distância de **0,08** m, deste segue até o ponto **P3914** definido pelas coordenadas N:7.452.755,467 m e E:446.965,336 m, com azimute de **81°00'20"** e distância de **0,46** m, deste segue até o ponto **P3915** definido pelas coordenadas N:7.452.755,478 m e E:446.965,412 m, com azimute de **81°26'41"** e distância de **0,08** m, deste segue até o ponto **P3916** definido pelas coordenadas N:7.452.755,543 m e E:446.965,867 m, com azimute de **81°53'02"** e distância de **0,46** m, deste segue até o ponto **P3917** definido pelas coordenadas N:7.452.755,551 m e E:446.965,926 m, com azimute de **82°19'23"** e distância de **0,06** m, deste segue até o ponto **P3918** definido pelas coordenadas N:7.452.755,684 m e E:446.966,341 m, com azimute de **72°13'18"** e distância de **0,44** m, deste segue até o ponto **P3919** definido pelas coordenadas N:7.452.755,707 m e E:446.966,416 m, com azimute de **72°40'25"** e distância de **0,08** m, deste segue até o ponto **P3920** definido pelas coordenadas N:7.452.755,845 m e E:446.966,869 m, com azimute de **73°07'31"** e distância de **0,47** m, deste segue até o ponto **P3921** definido pelas coordenadas N:7.452.755,867 m e E:446.966,944 m, com azimute de **73°34'38"** e distância de **0,08** m, deste segue até o ponto **P3922** definido pelas coordenadas N:7.452.755,997 m e E:446.967,399 m, com azimute de **74°01'44"** e distância de **0,47** m, deste segue até o ponto **P3923** definido pelas coordenadas N:7.452.756,018 m e E:446.967,475 m, com azimute de **74°28'51"** e distância de **0,08** m, deste segue até o ponto **P3924** definido pelas coordenadas N:7.452.756,141 m e E:446.967,932 m, com azimute de **74°55'57"** e distância de **0,47** m, deste segue até o ponto **P3925** definido pelas coordenadas N:7.452.756,161 m e E:446.968,008 m, com azimute de **75°23'04"** e distância de **0,08** m, deste segue até o ponto **P3926** definido pelas coordenadas N:7.452.756,277 m e E:446.968,467 m, com azimute de **75°50'10"** e distância de **0,47** m, deste segue até o ponto **P3927** definido pelas coordenadas N:7.452.756,296 m e E:446.968,544 m, com azimute de **76°17'17"** e distância de **0,08** m, deste segue até o ponto **P3928** definido pelas coordenadas N:7.452.756,404 m e E:446.969,004 m, com azimute de **76°44'23"** e distância de **0,47** m, deste segue até o ponto **P3929** definido pelas coordenadas N:7.452.756,422 m e E:446.969,081 m, com azimute de **77°11'30"** e distância de **0,08** m, deste segue até o ponto **P3930** definido pelas coordenadas N:7.452.756,523 m e E:446.969,543 m, com azimute de **77°38'36"** e distância de **0,47** m, deste segue até o ponto **P3931** definido pelas coordenadas N:7.452.756,539 m e E:446.969,620 m, com azimute de **78°05'43"** e distância de **0,08** m, deste segue até o ponto **P3932** definido pelas coordenadas N:7.452.756,633 m e E:446.970,084 m, com azimute de **78°32'49"** e distância de **0,47** m, deste segue até o ponto **P3933** definido pelas coordenadas N:7.452.756,634 m e E:446.970,087 m, com azimute de **78°59'56"** e distância de **0,00** m, deste segue até o ponto **P3934** definido pelas coordenadas N:7.452.756,778 m e E:446.970,372 m, com azimute de **63°09'49"** e distância de **0,32** m, deste segue até o ponto **P3935** definido pelas coordenadas N:7.452.756,814 m e E:446.970,445 m, com azimute de **63°37'36"** e distância de **0,08** m, deste segue até o ponto **P3936** definido pelas coordenadas N:7.452.757,026 m e E:446.970,881 m, com azimute de **64°05'23"** e distância de **0,48** m, deste segue até o ponto **P3937** definido pelas coordenadas N:7.452.757,061 m e E:446.970,954 m, com azimute de **64°33'10"** e distância de **0,08** m, deste segue até o ponto **P3938** definido pelas coordenadas N:7.452.757,266 m e

E:446.971,394 m, com azimute de **65°00'57"** e distância de **0,48** m, deste segue até o ponto **P3939** definido pelas coordenadas N:7.452.757,299 m e E:446.971,467 m, com azimute de **65°28'44"** e distância de **0,08** m, deste segue até o ponto **P3940** definido pelas coordenadas N:7.452.757,497 m e E:446.971,910 m, com azimute de **65°56'32"** e distância de **0,48** m, deste segue até o ponto **P3941** definido pelas coordenadas N:7.452.757,513 m e E:446.971,947 m, com azimute de **66°10'25"** e distância de **0,04** m, deste segue até o ponto **P3942** definido pelas coordenadas N:7.452.758,314 m e E:446.973,781 m, com azimute de **66°24'19"** e distância de **2,00** m, deste segue até o ponto **P3943** definido pelas coordenadas N:7.452.759,019 m e E:446.974,962 m, com azimute de **59°09'12"** e distância de **1,38** m, deste segue até o ponto **P3944** definido pelas coordenadas N:7.452.761,083 m e E:446.978,359 m, com azimute de **58°43'02"** e distância de **3,97** m, deste segue até o ponto **P3945** definido pelas coordenadas N:7.452.761,104 m e E:446.978,392 m, com azimute de **58°56'32"** e distância de **0,04** m, deste segue até o ponto **P3946** definido pelas coordenadas N:7.452.761,345 m e E:446.978,797 m, com azimute de **59°10'02"** e distância de **0,47** m, deste segue até o ponto **P3947** definido pelas coordenadas N:7.452.761,385 m e E:446.978,864 m, com azimute de **59°37'02"** e distância de **0,08** m, deste segue até o ponto **P3948** definido pelas coordenadas N:7.452.761,620 m e E:446.979,273 m, com azimute de **60°04'01"** e distância de **0,47** m, deste segue até o ponto **P3949** definido pelas coordenadas N:7.452.761,658 m e E:446.979,341 m, com azimute de **60°31'01"** e distância de **0,08** m, deste segue até o ponto **P3950** definido pelas coordenadas N:7.452.761,887 m e E:446.979,753 m, com azimute de **60°58'00"** e distância de **0,47** m, deste segue até o ponto **P3951** definido pelas coordenadas N:7.452.761,925 m e E:446.979,822 m, com azimute de **61°25'00"** e distância de **0,08** m, deste segue até o ponto **P3952** definido pelas coordenadas N:7.452.762,147 m e E:446.980,237 m, com azimute de **61°52'00"** e distância de **0,47** m, deste segue até o ponto **P3953** definido pelas coordenadas N:7.452.762,183 m e E:446.980,307 m, com azimute de **62°18'59"** e distância de **0,08** m, deste segue até o ponto **P3954** definido pelas coordenadas N:7.452.762,399 m e E:446.980,726 m, com azimute de **62°45'59"** e distância de **0,47** m, deste segue até o ponto **P3955** definido pelas coordenadas N:7.452.762,434 m e E:446.980,796 m, com azimute de **63°12'58"** e distância de **0,08** m, deste segue até o ponto **P3956** definido pelas coordenadas N:7.452.762,643 m e E:446.981,218 m, com azimute de **63°39'58"** e distância de **0,47** m, deste segue até o ponto **P3957** definido pelas coordenadas N:7.452.762,678 m e E:446.981,289 m, com azimute de **64°06'58"** e distância de **0,08** m, deste segue até o ponto **P3958** definido pelas coordenadas N:7.452.762,880 m e E:446.981,714 m, com azimute de **64°33'57"** e distância de **0,47** m, deste segue até o ponto **P3959** definido pelas coordenadas N:7.452.762,913 m e E:446.981,785 m, com azimute de **65°00'57"** e distância de **0,08** m, deste segue até o ponto **P3960** definido pelas coordenadas N:7.452.763,109 m e E:446.982,214 m, com azimute de **65°27'56"** e distância de **0,47** m, deste segue até o ponto **P3961** definido pelas coordenadas N:7.452.763,141 m e E:446.982,286 m, com azimute de **65°54'56"** e distância de **0,08** m, deste segue até o ponto **P3962** definido pelas coordenadas N:7.452.763,330 m e E:446.982,717 m, com azimute de **66°21'56"** e distância de **0,47** m, deste segue até o ponto **P3963** definido pelas coordenadas N:7.452.763,360 m e E:446.982,789 m, com azimute de **66°48'55"** e distância de **0,08** m, deste segue até o ponto **P3964** definido pelas coordenadas N:7.452.763,543 m e E:446.983,224 m, com azimute de **67°15'55"** e distância de **0,47** m, deste segue até o ponto **P3965** definido pelas coordenadas N:7.452.763,572 m e E:446.983,297 m, com azimute de **67°42'54"** e distância de **0,08** m, deste segue até o ponto **P3966** definido pelas coordenadas N:7.452.763,748 m e E:446.983,734 m, com azimute de **68°09'54"** e distância de **0,47** m, deste segue até o ponto **P3967** definido pelas coordenadas N:7.452.763,776 m e E:446.983,807 m, com azimute de **68°36'54"** e distância de **0,08** m, deste segue até o ponto **P3968** definido pelas coordenadas N:7.452.763,945 m e E:446.984,247 m, com azimute de **69°03'53"** e distância de **0,47** m, deste segue até o ponto **P3969** definido pelas coordenadas N:7.452.763,972 m e E:446.984,321 m, com azimute de **69°30'53"** e distância de **0,08** m, deste segue até o ponto **P3970** definido pelas coordenadas N:7.452.764,133 m e E:446.984,763 m, com azimute de **69°57'52"** e distância de **0,47** m, deste segue até o ponto **P3971** definido pelas coordenadas N:7.452.764,160 m e E:446.984,837 m, com azimute de **70°24'52"** e distância de **0,08** m, deste segue até o ponto **P3972** definido pelas coordenadas N:7.452.764,314 m e E:446.985,282 m, com azimute de **70°51'52"** e distância de **0,47** m, deste segue até o ponto **P3973** definido pelas coordenadas N:7.452.764,339 m e E:446.985,357 m, com azimute de **71°18'51"** e distância de **0,08** m, deste segue até o ponto **P3974** definido

pelas coordenadas N:7.452.764,487 m e E:446.985,804 m, com azimute de 71°45'51" e distância de 0,47 m, deste segue até o ponto P3975 definido pelas coordenadas N:7.452.764,511 m e E:446.985,879 m, com azimute de 72°12'50" e distância de 0,08 m, deste segue até o ponto P3976 definido pelas coordenadas N:7.452.764,651 m e E:446.986,329 m, com azimute de 72°39'50" e distância de 0,47 m, deste segue até o ponto P3977 definido pelas coordenadas N:7.452.764,674 m e E:446.986,404 m, com azimute de 73°06'50" e distância de 0,08 m, deste segue até o ponto P3978 definido pelas coordenadas N:7.452.764,807 m e E:446.986,856 m, com azimute de 73°33'49" e distância de 0,47 m, deste segue até o ponto P3979 definido pelas coordenadas N:7.452.764,829 m e E:446.986,931 m, com azimute de 74°00'49" e distância de 0,08 m, deste segue até o ponto P3980 definido pelas coordenadas N:7.452.764,955 m e E:446.987,385 m, com azimute de 74°27'48" e distância de 0,47 m, deste segue até o ponto P3981 definido pelas coordenadas N:7.452.764,975 m e E:446.987,461 m, com azimute de 74°54'48" e distância de 0,08 m, deste segue até o ponto P3982 definido pelas coordenadas N:7.452.765,095 m e E:446.987,917 m, com azimute de 75°21'48" e distância de 0,47 m, deste segue até o ponto P3983 definido pelas coordenadas N:7.452.765,114 m e E:446.987,993 m, com azimute de 75°48'47" e distância de 0,08 m, deste segue até o ponto P3984 definido pelas coordenadas N:7.452.765,226 m e E:446.988,450 m, com azimute de 76°15'47" e distância de 0,47 m, deste segue até o ponto P3985 definido pelas coordenadas N:7.452.765,244 m e E:446.988,527 m, com azimute de 76°42'46" e distância de 0,08 m, deste segue até o ponto P3986 definido pelas coordenadas N:7.452.765,348 m e E:446.988,986 m, com azimute de 77°09'46" e distância de 0,47 m, deste segue até o ponto P3987 definido pelas coordenadas N:7.452.765,365 m e E:446.989,063 m, com azimute de 77°36'46" e distância de 0,08 m, deste segue até o ponto P3988 definido pelas coordenadas N:7.452.765,463 m e E:446.989,524 m, com azimute de 78°03'45" e distância de 0,47 m, deste segue até o ponto P3989 definido pelas coordenadas N:7.452.765,478 m e E:446.989,601 m, com azimute de 78°30'45" e distância de 0,08 m, deste segue até o ponto P3990 definido pelas coordenadas N:7.452.765,568 m e E:446.990,063 m, com azimute de 78°57'44" e distância de 0,47 m, deste segue até o ponto P3991 definido pelas coordenadas N:7.452.765,583 m e E:446.990,140 m, com azimute de 79°24'44" e distância de 0,08 m, deste segue até o ponto P3992 definido pelas coordenadas N:7.452.765,666 m e E:446.990,604 m, com azimute de 79°51'43" e distância de 0,47 m, deste segue até o ponto P3993 definido pelas coordenadas N:7.452.765,679 m e E:446.990,681 m, com azimute de 80°18'43" e distância de 0,08 m, deste segue até o ponto P3994 definido pelas coordenadas N:7.452.765,755 m e E:446.991,146 m, com azimute de 80°45'43" e distância de 0,47 m, deste segue até o ponto P3995 definido pelas coordenadas N:7.452.765,767 m e E:446.991,224 m, com azimute de 81°12'42" e distância de 0,08 m, deste segue até o ponto P3996 definido pelas coordenadas N:7.452.765,835 m e E:446.991,690 m, com azimute de 81°39'42" e distância de 0,47 m, deste segue até o ponto P3997 definido pelas coordenadas N:7.452.765,846 m e E:446.991,768 m, com azimute de 82°06'41" e distância de 0,08 m, deste segue até o ponto P3998 definido pelas coordenadas N:7.452.765,907 m e E:446.992,235 m, com azimute de 82°33'41" e distância de 0,47 m, deste segue até o ponto P3999 definido pelas coordenadas N:7.452.765,916 m e E:446.992,313 m, com azimute de 83°00'41" e distância de 0,08 m, deste segue até o ponto P4000 definido pelas coordenadas N:7.452.765,970 m e E:446.992,781 m, com azimute de 83°27'40" e distância de 0,47 m, deste segue até o ponto P4001 definido pelas coordenadas N:7.452.765,978 m e E:446.992,859 m, com azimute de 83°54'40" e distância de 0,08 m, deste segue até o ponto P4002 definido pelas coordenadas N:7.452.766,025 m e E:446.993,328 m, com azimute de 84°21'39" e distância de 0,47 m, deste segue até o ponto P4003 definido pelas coordenadas N:7.452.766,032 m e E:446.993,406 m, com azimute de 84°48'39" e distância de 0,08 m, deste segue até o ponto P4004 definido pelas coordenadas N:7.452.766,038 m e E:446.993,486 m, com azimute de 85°15'39" e distância de 0,08 m, deste segue até o ponto P4005 definido pelas coordenadas N:7.452.766,049 m e E:446.993,518 m, com azimute de 72°21'40" e distância de 0,03 m, deste segue até o ponto P4006 definido pelas coordenadas N:7.452.766,183 m e E:446.993,952 m, com azimute de 72°47'44" e distância de 0,45 m, deste segue até o ponto P4007 definido pelas coordenadas N:7.452.766,205 m e E:446.994,025 m, com azimute de 73°13'48" e distância de 0,08 m, deste segue até o ponto P4008 definido pelas coordenadas N:7.452.766,333 m e E:446.994,462 m, com azimute de 73°39'52" e distância de 0,45 m, deste segue até o ponto P4009 definido pelas coordenadas N:7.452.766,354 m e E:446.994,534 m, com azimute de 74°05'56" e distância de 0,08

m, deste segue até o ponto **P4010** definido pelas coordenadas N:7.452.766,475 m e E:446.994,973 m, com azimute de **74°32'00"** e distância de **0,45** m, deste segue até o ponto **P4011** definido pelas coordenadas N:7.452.766,495 m e E:446.995,046 m, com azimute de **74°58'04"** e distância de **0,08** m, deste segue até o ponto **P4012** definido pelas coordenadas N:7.452.766,609 m e E:446.995,486 m, com azimute de **75°24'07"** e distância de **0,45** m, deste segue até o ponto **P4013** definido pelas coordenadas N:7.452.766,628 m e E:446.995,560 m, com azimute de **75°50'11"** e distância de **0,08** m, deste segue até o ponto **P4014** definido pelas coordenadas N:7.452.766,736 m e E:446.996,002 m, com azimute de **76°16'15"** e distância de **0,45** m, deste segue até o ponto **P4015** definido pelas coordenadas N:7.452.766,753 m e E:446.996,076 m, com azimute de **76°42'19"** e distância de **0,08** m, deste segue até o ponto **P4016** definido pelas coordenadas N:7.452.766,854 m e E:446.996,519 m, com azimute de **77°08'23"** e distância de **0,45** m, deste segue até o ponto **P4017** definido pelas coordenadas N:7.452.766,863 m e E:446.996,556 m, com azimute de **77°21'25"** e distância de **0,04** m, deste segue até o ponto **P4018** definido pelas coordenadas N:7.452.767,440 m e E:446.999,178 m, com azimute de **77°34'27"** e distância de **2,68** m, deste segue até o ponto **P4019** definido pelas coordenadas N:7.452.767,449 m e E:446.999,215 m, com azimute de **77°47'34"** e distância de **0,04** m, deste segue até o ponto **P4020** definido pelas coordenadas N:7.452.767,544 m e E:446.999,663 m, com azimute de **78°00'41"** e distância de **0,46** m, deste segue até o ponto **P4021** definido pelas coordenadas N:7.452.767,559 m e E:446.999,738 m, com azimute de **78°26'55"** e distância de **0,08** m, deste segue até o ponto **P4022** definido pelas coordenadas N:7.452.767,647 m e E:447.000,187 m, com azimute de **78°53'10"** e distância de **0,46** m, deste segue até o ponto **P4023** definido pelas coordenadas N:7.452.767,661 m e E:447.000,262 m, com azimute de **79°19'24"** e distância de **0,08** m, deste segue até o ponto **P4024** definido pelas coordenadas N:7.452.767,697 m e E:447.000,461 m, com azimute de **79°45'38"** e distância de **0,20** m, deste segue até o ponto **P4025** definido pelas coordenadas N:7.452.768,108 m e E:447.001,145 m, com azimute de **59°02'10"** e distância de **0,80** m, deste segue até o ponto **P4026** definido pelas coordenadas N:7.452.768,883 m e E:447.002,265 m, com azimute de **55°18'17"** e distância de **1,36** m, deste segue até o ponto **P4027** definido pelas coordenadas N:7.452.770,866 m e E:447.003,611 m, com azimute de **34°09'35"** e distância de **2,40** m, deste segue até o ponto **P4028** definido pelas coordenadas N:7.452.770,899 m e E:447.003,633 m, com azimute de **34°23'08"** e distância de **0,04** m, deste segue até o ponto **P4029** definido pelas coordenadas N:7.452.771,288 m e E:447.003,902 m, com azimute de **34°36'40"** e distância de **0,47** m, deste segue até o ponto **P4030** definido pelas coordenadas N:7.452.771,352 m e E:447.003,947 m, com azimute de **35°03'45"** e distância de **0,08** m, deste segue até o ponto **P4031** definido pelas coordenadas N:7.452.771,737 m e E:447.004,221 m, com azimute de **35°30'51"** e distância de **0,47** m, deste segue até o ponto **P4032** definido pelas coordenadas N:7.452.771,801 m e E:447.004,268 m, com azimute de **35°57'56"** e distância de **0,08** m, deste segue até o ponto **P4033** definido pelas coordenadas N:7.452.772,181 m e E:447.004,548 m, com azimute de **36°25'01"** e distância de **0,47** m, deste segue até o ponto **P4034** definido pelas coordenadas N:7.452.772,244 m e E:447.004,596 m, com azimute de **36°52'06"** e distância de **0,08** m, deste segue até o ponto **P4035** definido pelas coordenadas N:7.452.772,620 m e E:447.004,882 m, com azimute de **37°19'11"** e distância de **0,47** m, deste segue até o ponto **P4036** definido pelas coordenadas N:7.452.772,683 m e E:447.004,931 m, com azimute de **37°46'17"** e distância de **0,08** m, deste segue até o ponto **P4037** definido pelas coordenadas N:7.452.773,054 m e E:447.005,223 m, com azimute de **38°13'22"** e distância de **0,47** m, deste segue até o ponto **P4038** definido pelas coordenadas N:7.452.773,115 m e E:447.005,272 m, com azimute de **38°40'27"** e distância de **0,08** m, deste segue até o ponto **P4039** definido pelas coordenadas N:7.452.773,482 m e E:447.005,571 m, com azimute de **39°07'32"** e distância de **0,47** m, deste segue até o ponto **P4040** definido pelas coordenadas N:7.452.773,543 m e E:447.005,621 m, com azimute de **39°34'38"** e distância de **0,08** m, deste segue até o ponto **P4041** definido pelas coordenadas N:7.452.773,905 m e E:447.005,925 m, com azimute de **40°01'43"** e distância de **0,47** m, deste segue até o ponto **P4042** definido pelas coordenadas N:7.452.773,965 m e E:447.005,976 m, com azimute de **40°28'48"** e distância de **0,08** m, deste segue até o ponto **P4043** definido pelas coordenadas N:7.452.774,322 m e E:447.006,286 m, com azimute de **40°55'53"** e distância de **0,47** m, deste segue até o ponto **P4044** definido pelas coordenadas N:7.452.774,381 m e E:447.006,338 m, com azimute de **41°22'58"** e distância de **0,08** m, deste segue até o ponto **P4045** definido pelas coordenadas N:7.452.774,733 m e E:447.006,653 m, com

azimute de **41°50'04"** e distância de **0,47** m, deste segue até o ponto **P4046** definido pelas coordenadas N:**7.452.774,792** m e E:**447.006,706** m, com azimute de **42°17'09"** e distância de **0,08** m, deste segue até o ponto **P4047** definido pelas coordenadas N:**7.452.775,139** m e E:**447.007,027** m, com azimute de **42°44'14"** e distância de **0,47** m, deste segue até o ponto **P4048** definido pelas coordenadas N:**7.452.775,196** m e E:**447.007,081** m, com azimute de **43°11'19"** e distância de **0,08** m, deste segue até o ponto **P4049** definido pelas coordenadas N:**7.452.775,538** m e E:**447.007,407** m, com azimute de **43°38'24"** e distância de **0,47** m, deste segue até o ponto **P4050** definido pelas coordenadas N:**7.452.775,595** m e E:**447.007,462** m, com azimute de **44°05'30"** e distância de **0,08** m, deste segue até o ponto **P4051** definido pelas coordenadas N:**7.452.775,932** m e E:**447.007,794** m, com azimute de **44°32'35"** e distância de **0,47** m, deste segue até o ponto **P4052** definido pelas coordenadas N:**7.452.775,988** m e E:**447.007,849** m, com azimute de **44°59'40"** e distância de **0,08** m, deste segue até o ponto **P4053** definido pelas coordenadas N:**7.452.776,319** m e E:**447.008,186** m, com azimute de **45°26'45"** e distância de **0,47** m, deste segue até o ponto **P4054** definido pelas coordenadas N:**7.452.776,374** m e E:**447.008,243** m, com azimute de **45°53'51"** e distância de **0,08** m, deste segue até o ponto **P4055** definido pelas coordenadas N:**7.452.776,701** m e E:**447.008,585** m, com azimute de **46°20'56"** e distância de **0,47** m, deste segue até o ponto **P4056** definido pelas coordenadas N:**7.452.776,754** m e E:**447.008,642** m, com azimute de **46°48'01"** e distância de **0,08** m, deste segue até o ponto **P4057** definido pelas coordenadas N:**7.452.777,075** m e E:**447.008,989** m, com azimute de **47°15'06"** e distância de **0,47** m, deste segue até o ponto **P4058** definido pelas coordenadas N:**7.452.777,128** m e E:**447.009,048** m, com azimute de **47°42'11"** e distância de **0,08** m, deste segue até o ponto **P4059** definido pelas coordenadas N:**7.452.777,444** m e E:**447.009,400** m, com azimute de **48°09'17"** e distância de **0,47** m, deste segue até o ponto **P4060** definido pelas coordenadas N:**7.452.777,496** m e E:**447.009,459** m, com azimute de **48°36'22"** e distância de **0,08** m, deste segue até o ponto **P4061** definido pelas coordenadas N:**7.452.777,806** m e E:**447.009,816** m, com azimute de **49°03'27"** e distância de **0,47** m, deste segue até o ponto **P4062** definido pelas coordenadas N:**7.452.777,857** m e E:**447.009,876** m, com azimute de **49°30'32"** e distância de **0,08** m, deste segue até o ponto **P4063** definido pelas coordenadas N:**7.452.778,161** m e E:**447.010,238** m, com azimute de **49°57'38"** e distância de **0,47** m, deste segue até o ponto **P4064** definido pelas coordenadas N:**7.452.778,186** m e E:**447.010,268** m, com azimute de **50°11'10"** e distância de **0,04** m, deste segue até o ponto **P4065** definido pelas coordenadas N:**7.452.780,097** m e E:**447.012,579** m, com azimute de **50°24'43"** e distância de **3,00** m, deste segue até o ponto **P4066** definido pelas coordenadas N:**7.452.780,122** m e E:**447.012,609** m, com azimute de **50°38'00"** e distância de **0,04** m, deste segue até o ponto **P4067** definido pelas coordenadas N:**7.452.780,414** m e E:**447.012,969** m, com azimute de **50°51'17"** e distância de **0,46** m, deste segue até o ponto **P4068** definido pelas coordenadas N:**7.452.780,463** m e E:**447.013,029** m, com azimute de **51°17'52"** e distância de **0,08** m, deste segue até o ponto **P4069** definido pelas coordenadas N:**7.452.780,750** m e E:**447.013,393** m, com azimute de **51°44'27"** e distância de **0,46** m, deste segue até o ponto **P4070** definido pelas coordenadas N:**7.452.780,797** m e E:**447.013,454** m, com azimute de **52°11'01"** e distância de **0,08** m, deste segue até o ponto **P4071** definido pelas coordenadas N:**7.452.781,079** m e E:**447.013,823** m, com azimute de **52°37'36"** e distância de **0,46** m, deste segue até o ponto **P4072** definido pelas coordenadas N:**7.452.781,125** m e E:**447.013,885** m, com azimute de **53°04'10"** e distância de **0,08** m, deste segue até o ponto **P4073** definido pelas coordenadas N:**7.452.781,401** m e E:**447.014,258** m, com azimute de **53°30'45"** e distância de **0,46** m, deste segue até o ponto **P4074** definido pelas coordenadas N:**7.452.781,447** m e E:**447.014,320** m, com azimute de **53°57'20"** e distância de **0,08** m, deste segue até o ponto **P4075** definido pelas coordenadas N:**7.452.781,717** m e E:**447.014,697** m, com azimute de **54°23'54"** e distância de **0,46** m, deste segue até o ponto **P4076** definido pelas coordenadas N:**7.452.781,761** m e E:**447.014,760** m, com azimute de **54°50'29"** e distância de **0,08** m, deste segue até o ponto **P4077** definido pelas coordenadas N:**7.452.782,025** m e E:**447.015,142** m, com azimute de **55°17'03"** e distância de **0,46** m, deste segue até o ponto **P4078** definido pelas coordenadas N:**7.452.782,069** m e E:**447.015,206** m, com azimute de **55°43'38"** e distância de **0,08** m, deste segue até o ponto **P4079** definido pelas coordenadas N:**7.452.782,327** m e E:**447.015,591** m, com azimute de **56°10'13"** e distância de **0,46** m, deste segue até o ponto **P4080** definido pelas coordenadas N:**7.452.782,370** m e E:**447.015,655** m, com azimute de **56°36'47"** e distância de **0,08** m, deste segue até o ponto **P4081** definido pelas coordenadas

N:7.452.782,622 m e E:447.016,045 m, com azimute de **57°03'22"** e distância de **0,46** m, deste segue até o ponto **P4082** definido pelas coordenadas N:7.452.782,663 m e E:447.016,110 m, com azimute de **57°29'56"** e distância de **0,08** m, deste segue até o ponto **P4083** definido pelas coordenadas N:7.452.782,910 m e E:447.016,503 m, com azimute de **57°56'31"** e distância de **0,46** m, deste segue até o ponto **P4084** definido pelas coordenadas N:7.452.782,950 m e E:447.016,569 m, com azimute de **58°23'06"** e distância de **0,08** m, deste segue até o ponto **P4085** definido pelas coordenadas N:7.452.783,190 m e E:447.016,966 m, com azimute de **58°49'40"** e distância de **0,46** m, deste segue até o ponto **P4086** definido pelas coordenadas N:7.452.783,230 m e E:447.017,032 m, com azimute de **59°16'15"** e distância de **0,08** m, deste segue até o ponto **P4087** definido pelas coordenadas N:7.452.783,464 m e E:447.017,433 m, com azimute de **59°42'49"** e distância de **0,46** m, deste segue até o ponto **P4088** definido pelas coordenadas N:7.452.783,502 m e E:447.017,500 m, com azimute de **60°09'24"** e distância de **0,08** m, deste segue até o ponto **P4089** definido pelas coordenadas N:7.452.783,730 m e E:447.017,904 m, com azimute de **60°35'59"** e distância de **0,46** m, deste segue até o ponto **P4090** definido pelas coordenadas N:7.452.783,767 m e E:447.017,972 m, com azimute de **61°02'33"** e distância de **0,08** m, deste segue até o ponto **P4091** definido pelas coordenadas N:7.452.783,989 m e E:447.018,379 m, com azimute de **61°29'08"** e distância de **0,46** m, deste segue até o ponto **P4092** definido pelas coordenadas N:7.452.784,025 m e E:447.018,447 m, com azimute de **61°55'42"** e distância de **0,08** m, deste segue até o ponto **P4093** definido pelas coordenadas N:7.452.784,240 m e E:447.018,858 m, com azimute de **62°22'17"** e distância de **0,46** m, deste segue até o ponto **P4094** definido pelas coordenadas N:7.452.784,276 m e E:447.018,927 m, com azimute de **62°48'52"** e distância de **0,08** m, deste segue até o ponto **P4095** definido pelas coordenadas N:7.452.784,484 m e E:447.019,341 m, com azimute de **63°15'26"** e distância de **0,46** m, deste segue até o ponto **P4096** definido pelas coordenadas N:7.452.784,519 m e E:447.019,411 m, com azimute de **63°42'01"** e distância de **0,08** m, deste segue até o ponto **P4097** definido pelas coordenadas N:7.452.784,721 m e E:447.019,828 m, com azimute de **64°08'35"** e distância de **0,46** m, deste segue até o ponto **P4098** definido pelas coordenadas N:7.452.784,754 m e E:447.019,898 m, com azimute de **64°35'10"** e distância de **0,08** m, deste segue até o ponto **P4099** definido pelas coordenadas N:7.452.784,942 m e E:447.020,302 m, com azimute de **65°01'45"** e distância de **0,45** m, deste segue até o ponto **P4100** definido pelas coordenadas N:7.452.784,971 m e E:447.020,348 m, com azimute de **58°24'01"** e distância de **0,05** m, deste segue até o ponto **P4101** definido pelas coordenadas N:7.452.785,012 m e E:447.020,417 m, com azimute de **58°51'30"** e distância de **0,08** m, deste segue até o ponto **P4102** definido pelas coordenadas N:7.452.785,257 m e E:447.020,829 m, com azimute de **59°18'59"** e distância de **0,48** m, deste segue até o ponto **P4103** definido pelas coordenadas N:7.452.785,297 m e E:447.020,898 m, com azimute de **59°46'29"** e distância de **0,08** m, deste segue até o ponto **P4104** definido pelas coordenadas N:7.452.785,535 m e E:447.021,315 m, com azimute de **60°13'58"** e distância de **0,48** m, deste segue até o ponto **P4105** definido pelas coordenadas N:7.452.785,574 m e E:447.021,384 m, com azimute de **60°41'27"** e distância de **0,08** m, deste segue até o ponto **P4106** definido pelas coordenadas N:7.452.785,806 m e E:447.021,805 m, com azimute de **61°08'56"** e distância de **0,48** m, deste segue até o ponto **P4107** definido pelas coordenadas N:7.452.785,825 m e E:447.021,840 m, com azimute de **61°22'41"** e distância de **0,04** m, deste segue até o ponto **P4108** definido pelas coordenadas N:7.452.786,714 m e E:447.023,484 m, com azimute de **61°36'25"** e distância de **1,87** m, deste segue até o ponto **P4109** definido pelas coordenadas N:7.452.786,733 m e E:447.023,519 m, com azimute de **61°50'01"** e distância de **0,04** m, deste segue até o ponto **P4110** definido pelas coordenadas N:7.452.786,955 m e E:447.023,938 m, com azimute de **62°03'36"** e distância de **0,47** m, deste segue até o ponto **P4111** definido pelas coordenadas N:7.452.786,991 m e E:447.024,008 m, com azimute de **62°30'47"** e distância de **0,08** m, deste segue até o ponto **P4112** definido pelas coordenadas N:7.452.787,207 m e E:447.024,431 m, com azimute de **62°57'58"** e distância de **0,47** m, deste segue até o ponto **P4113** definido pelas coordenadas N:7.452.787,242 m e E:447.024,501 m, com azimute de **63°25'09"** e distância de **0,08** m, deste segue até o ponto **P4114** definido pelas coordenadas N:7.452.787,451 m e E:447.024,927 m, com azimute de **63°52'19"** e distância de **0,47** m, deste segue até o ponto **P4115** definido pelas coordenadas N:7.452.787,485 m e E:447.024,998 m, com azimute de **64°19'30"** e distância de **0,08** m, deste segue até o ponto **P4116** definido pelas coordenadas N:7.452.787,688 m e E:447.025,428 m, com azimute de **64°46'41"** e distância de **0,47** m, deste segue até o

ponto **P4117** definido pelas coordenadas N:7.452.787,721 m e E:447.025,499 m, com azimute de **65°13'52"** e distância de **0,08** m, deste segue até o ponto **P4118** definido pelas coordenadas N:7.452.787,916 m e E:447.025,932 m, com azimute de **65°41'03"** e distância de **0,47** m, deste segue até o ponto **P4119** definido pelas coordenadas N:7.452.787,948 m e E:447.026,004 m, com azimute de **66°08'14"** e distância de **0,08** m, deste segue até o ponto **P4120** definido pelas coordenadas N:7.452.788,137 m e E:447.026,439 m, com azimute de **66°35'24"** e distância de **0,47** m, deste segue até o ponto **P4121** definido pelas coordenadas N:7.452.788,167 m e E:447.026,512 m, com azimute de **67°02'35"** e distância de **0,08** m, deste segue até o ponto **P4122** definido pelas coordenadas N:7.452.788,349 m e E:447.026,950 m, com azimute de **67°29'46"** e distância de **0,47** m, deste segue até o ponto **P4123** definido pelas coordenadas N:7.452.788,379 m e E:447.027,024 m, com azimute de **67°56'57"** e distância de **0,08** m, deste segue até o ponto **P4124** definido pelas coordenadas N:7.452.788,553 m e E:447.027,465 m, com azimute de **68°24'08"** e distância de **0,47** m, deste segue até o ponto **P4125** definido pelas coordenadas N:7.452.788,582 m e E:447.027,539 m, com azimute de **68°51'19"** e distância de **0,08** m, deste segue até o ponto **P4126** definido pelas coordenadas N:7.452.788,749 m e E:447.027,982 m, com azimute de **69°18'29"** e distância de **0,47** m, deste segue até o ponto **P4127** definido pelas coordenadas N:7.452.788,777 m e E:447.028,057 m, com azimute de **69°45'40"** e distância de **0,08** m, deste segue até o ponto **P4128** definido pelas coordenadas N:7.452.788,937 m e E:447.028,503 m, com azimute de **70°12'51"** e distância de **0,47** m, deste segue até o ponto **P4129** definido pelas coordenadas N:7.452.788,963 m e E:447.028,577 m, com azimute de **70°40'02"** e distância de **0,08** m, deste segue até o ponto **P4130** definido pelas coordenadas N:7.452.789,117 m e E:447.029,026 m, com azimute de **71°07'13"** e distância de **0,47** m, deste segue até o ponto **P4131** definido pelas coordenadas N:7.452.789,142 m e E:447.029,101 m, com azimute de **71°34'24"** e distância de **0,08** m, deste segue até o ponto **P4132** definido pelas coordenadas N:7.452.789,288 m e E:447.029,553 m, com azimute de **72°01'35"** e distância de **0,47** m, deste segue até o ponto **P4133** definido pelas coordenadas N:7.452.789,312 m e E:447.029,628 m, com azimute de **72°28'45"** e distância de **0,08** m, deste segue até o ponto **P4134** definido pelas coordenadas N:7.452.789,451 m e E:447.030,082 m, com azimute de **72°55'56"** e distância de **0,47** m, deste segue até o ponto **P4135** definido pelas coordenadas N:7.452.789,474 m e E:447.030,157 m, com azimute de **73°23'07"** e distância de **0,08** m, deste segue até o ponto **P4136** definido pelas coordenadas N:7.452.789,606 m e E:447.030,613 m, com azimute de **73°50'18"** e distância de **0,47** m, deste segue até o ponto **P4137** definido pelas coordenadas N:7.452.789,627 m e E:447.030,689 m, com azimute de **74°17'29"** e distância de **0,08** m, deste segue até o ponto **P4138** definido pelas coordenadas N:7.452.789,752 m e E:447.031,147 m, com azimute de **74°44'40"** e distância de **0,47** m, deste segue até o ponto **P4139** definido pelas coordenadas N:7.452.789,772 m e E:447.031,223 m, com azimute de **75°11'50"** e distância de **0,08** m, deste segue até o ponto **P4140** definido pelas coordenadas N:7.452.789,890 m e E:447.031,683 m, com azimute de **75°39'01"** e distância de **0,47** m, deste segue até o ponto **P4141** definido pelas coordenadas N:7.452.789,909 m e E:447.031,759 m, com azimute de **76°06'12"** e distância de **0,08** m, deste segue até o ponto **P4142** definido pelas coordenadas N:7.452.790,019 m e E:447.032,221 m, com azimute de **76°33'23"** e distância de **0,47** m, deste segue até o ponto **P4143** definido pelas coordenadas N:7.452.790,037 m e E:447.032,298 m, com azimute de **77°00'34"** e distância de **0,08** m, deste segue até o ponto **P4144** definido pelas coordenadas N:7.452.790,140 m e E:447.032,761 m, com azimute de **77°27'45"** e distância de **0,47** m, deste segue até o ponto **P4145** definido pelas coordenadas N:7.452.790,157 m e E:447.032,838 m, com azimute de **77°54'55"** e distância de **0,08** m, deste segue até o ponto **P4146** definido pelas coordenadas N:7.452.790,252 m e E:447.033,303 m, com azimute de **78°22'06"** e distância de **0,47** m, deste segue até o ponto **P4147** definido pelas coordenadas N:7.452.790,268 m e E:447.033,380 m, com azimute de **78°49'17"** e distância de **0,08** m, deste segue até o ponto **P4148** definido pelas coordenadas N:7.452.790,356 m e E:447.033,847 m, com azimute de **79°16'28"** e distância de **0,47** m, deste segue até o ponto **P4149** definido pelas coordenadas N:7.452.790,370 m e E:447.033,924 m, com azimute de **79°43'39"** e distância de **0,08** m, deste segue até o ponto **P4150** definido pelas coordenadas N:7.452.790,451 m e E:447.034,392 m, com azimute de **80°10'50"** e distância de **0,47** m, deste segue até o ponto **P4151** definido pelas coordenadas N:7.452.790,457 m e E:447.034,431 m, com azimute de **80°24'25"** e distância de **0,04** m, deste segue até o ponto **P4152** definido pelas coordenadas N:7.452.791,106 m e E:447.038,364 m, com azimute de **80°38'01"**

e distância de **3,99** m, deste segue até o ponto **P4153** definido pelas coordenadas N:7.452.791,821 m e E:447.042,178 m, com azimute de **79°22'49"** e distância de **3,88** m, deste segue até o ponto **P4154** definido pelas coordenadas N:7.452.792,039 m e E:447.043,101 m, com azimute de **76°45'34"** e distância de **0,95** m, deste segue até o ponto **P4155** definido pelas coordenadas N:7.452.792,916 m e E:447.045,853 m, com azimute de **72°19'26"** e distância de **2,89** m, deste segue até o ponto **P4156** definido pelas coordenadas N:7.452.792,927 m e E:447.045,889 m, com azimute de **72°32'30"** e distância de **0,04** m, deste segue até o ponto **P4157** definido pelas coordenadas N:7.452.793,062 m e E:447.046,325 m, com azimute de **72°45'34"** e distância de **0,46** m, deste segue até o ponto **P4158** definido pelas coordenadas N:7.452.793,084 m e E:447.046,398 m, com azimute de **73°11'42"** e distância de **0,08** m, deste segue até o ponto **P4159** definido pelas coordenadas N:7.452.793,213 m e E:447.046,835 m, com azimute de **73°37'49"** e distância de **0,46** m, deste segue até o ponto **P4160** definido pelas coordenadas N:7.452.793,234 m e E:447.046,908 m, com azimute de **74°03'57"** e distância de **0,08** m, deste segue até o ponto **P4161** definido pelas coordenadas N:7.452.793,355 m e E:447.047,348 m, com azimute de **74°30'05"** e distância de **0,46** m, deste segue até o ponto **P4162** definido pelas coordenadas N:7.452.793,375 m e E:447.047,421 m, com azimute de **74°56'13"** e distância de **0,08** m, deste segue até o ponto **P4163** definido pelas coordenadas N:7.452.793,490 m e E:447.047,863 m, com azimute de **75°22'20"** e distância de **0,46** m, deste segue até o ponto **P4164** definido pelas coordenadas N:7.452.793,509 m e E:447.047,936 m, com azimute de **75°48'28"** e distância de **0,08** m, deste segue até o ponto **P4165** definido pelas coordenadas N:7.452.793,617 m e E:447.048,379 m, com azimute de **76°14'36"** e distância de **0,46** m, deste segue até o ponto **P4166** definido pelas coordenadas N:7.452.793,635 m e E:447.048,453 m, com azimute de **76°40'44"** e distância de **0,08** m, deste segue até o ponto **P4167** definido pelas coordenadas N:7.452.793,737 m e E:447.048,898 m, com azimute de **77°06'51"** e distância de **0,46** m, deste segue até o ponto **P4168** definido pelas coordenadas N:7.452.793,753 m e E:447.048,972 m, com azimute de **77°32'59"** e distância de **0,08** m, deste segue até o ponto **P4169** definido pelas coordenadas N:7.452.793,848 m e E:447.049,418 m, com azimute de **77°59'07"** e distância de **0,46** m, deste segue até o ponto **P4170** definido pelas coordenadas N:7.452.793,863 m e E:447.049,492 m, com azimute de **78°25'15"** e distância de **0,08** m, deste segue até o ponto **P4171** definido pelas coordenadas N:7.452.793,951 m e E:447.049,940 m, com azimute de **78°51'23"** e distância de **0,46** m, deste segue até o ponto **P4172** definido pelas coordenadas N:7.452.793,966 m e E:447.050,015 m, com azimute de **79°17'30"** e distância de **0,08** m, deste segue até o ponto **P4173** definido pelas coordenadas N:7.452.794,047 m e E:447.050,463 m, com azimute de **79°43'38"** e distância de **0,46** m, deste segue até o ponto **P4174** definido pelas coordenadas N:7.452.794,060 m e E:447.050,538 m, com azimute de **80°09'46"** e distância de **0,08** m, deste segue até o ponto **P4175** definido pelas coordenadas N:7.452.794,134 m e E:447.050,988 m, com azimute de **80°35'54"** e distância de **0,46** m, deste segue até o ponto **P4176** definido pelas coordenadas N:7.452.794,146 m e E:447.051,063 m, com azimute de **81°02'01"** e distância de **0,08** m, deste segue até o ponto **P4177** definido pelas coordenadas N:7.452.794,214 m e E:447.051,514 m, com azimute de **81°28'09"** e distância de **0,46** m, deste segue até o ponto **P4178** definido pelas coordenadas N:7.452.794,225 m e E:447.051,589 m, com azimute de **81°54'17"** e distância de **0,08** m, deste segue até o ponto **P4179** definido pelas coordenadas N:7.452.794,285 m e E:447.052,041 m, com azimute de **82°20'25"** e distância de **0,46** m, deste segue até o ponto **P4180** definido pelas coordenadas N:7.452.794,290 m e E:447.052,079 m, com azimute de **82°33'29"** e distância de **0,04** m, deste segue até o ponto **P4181** definido pelas coordenadas N:7.452.794,641 m e E:447.054,844 m, com azimute de **82°46'32"** e distância de **2,79** m, deste segue até o ponto **P4182** definido pelas coordenadas N:7.452.794,722 m e E:447.055,087 m, com azimute de **71°23'30"** e distância de **0,26** m, deste segue até o ponto **P4183** definido pelas coordenadas N:7.452.794,747 m e E:447.055,160 m, com azimute de **71°50'06"** e distância de **0,08** m, deste segue até o ponto **P4184** definido pelas coordenadas N:7.452.794,888 m e E:447.055,603 m, com azimute de **72°16'43"** e distância de **0,46** m, deste segue até o ponto **P4185** definido pelas coordenadas N:7.452.794,911 m e E:447.055,677 m, com azimute de **72°43'20"** e distância de **0,08** m, deste segue até o ponto **P4186** definido pelas coordenadas N:7.452.795,046 m e E:447.056,121 m, com azimute de **73°09'57"** e distância de **0,46** m, deste segue até o ponto **P4187** definido pelas coordenadas N:7.452.795,067 m e E:447.056,196 m, com azimute de **73°36'34"** e distância de **0,08** m, deste segue até o ponto **P4188** definido pelas coordenadas N:7.452.795,195 m e

E:447.056,642 m, com azimute de **74°03'11"** e distância de **0,46** m, deste segue até o ponto **P4189** definido pelas coordenadas N:7.452.795,216 m e E:447.056,717 m, com azimute de **74°29'48"** e distância de **0,08** m, deste segue até o ponto **P4190** definido pelas coordenadas N:7.452.795,336 m e E:447.057,165 m, com azimute de **74°56'25"** e distância de **0,46** m, deste segue até o ponto **P4191** definido pelas coordenadas N:7.452.795,356 m e E:447.057,240 m, com azimute de **75°23'01"** e distância de **0,08** m, deste segue até o ponto **P4192** definido pelas coordenadas N:7.452.795,470 m e E:447.057,691 m, com azimute de **75°49'38"** e distância de **0,46** m, deste segue até o ponto **P4193** definido pelas coordenadas N:7.452.795,488 m e E:447.057,766 m, com azimute de **76°16'15"** e distância de **0,08** m, deste segue até o ponto **P4194** definido pelas coordenadas N:7.452.795,595 m e E:447.058,218 m, com azimute de **76°42'52"** e distância de **0,46** m, deste segue até o ponto **P4195** definido pelas coordenadas N:7.452.795,612 m e E:447.058,293 m, com azimute de **77°09'29"** e distância de **0,08** m, deste segue até o ponto **P4196** definido pelas coordenadas N:7.452.795,712 m e E:447.058,747 m, com azimute de **77°36'06"** e distância de **0,46** m, deste segue até o ponto **P4197** definido pelas coordenadas N:7.452.795,728 m e E:447.058,823 m, com azimute de **78°02'43"** e distância de **0,08** m, deste segue até o ponto **P4198** definido pelas coordenadas N:7.452.795,820 m e E:447.059,278 m, com azimute de **78°29'20"** e distância de **0,46** m, deste segue até o ponto **P4199** definido pelas coordenadas N:7.452.795,835 m e E:447.059,354 m, com azimute de **78°55'57"** e distância de **0,08** m, deste segue até o ponto **P4200** definido pelas coordenadas N:7.452.795,921 m e E:447.059,811 m, com azimute de **79°22'33"** e distância de **0,46** m, deste segue até o ponto **P4201** definido pelas coordenadas N:7.452.795,935 m e E:447.059,887 m, com azimute de **79°49'10"** e distância de **0,08** m, deste segue até o ponto **P4202** definido pelas coordenadas N:7.452.796,013 m e E:447.060,345 m, com azimute de **80°15'47"** e distância de **0,46** m, deste segue até o ponto **P4203** definido pelas coordenadas N:7.452.796,020 m e E:447.060,383 m, com azimute de **80°29'06"** e distância de **0,04** m, deste segue até o ponto **P4204** definido pelas coordenadas N:7.452.796,112 m e E:447.060,947 m, com azimute de **80°42'24"** e distância de **0,57** m, deste segue até o ponto **P4205** definido pelas coordenadas N:7.452.796,269 m e E:447.061,511 m, com azimute de **74°28'33"** e distância de **0,59** m, deste segue até o ponto **P4206** definido pelas coordenadas N:7.452.796,279 m e E:447.061,548 m, com azimute de **74°41'41"** e distância de **0,04** m, deste segue até o ponto **P4207** definido pelas coordenadas N:7.452.796,398 m e E:447.061,990 m, com azimute de **74°54'49"** e distância de **0,46** m, deste segue até o ponto **P4208** definido pelas coordenadas N:7.452.796,417 m e E:447.062,064 m, com azimute de **75°21'04"** e distância de **0,08** m, deste segue até o ponto **P4209** definido pelas coordenadas N:7.452.796,530 m e E:447.062,509 m, com azimute de **75°47'20"** e distância de **0,46** m, deste segue até o ponto **P4210** definido pelas coordenadas N:7.452.796,548 m e E:447.062,583 m, com azimute de **76°13'35"** e distância de **0,08** m, deste segue até o ponto **P4211** definido pelas coordenadas N:7.452.796,654 m e E:447.063,029 m, com azimute de **76°39'51"** e distância de **0,46** m, deste segue até o ponto **P4212** definido pelas coordenadas N:7.452.796,671 m e E:447.063,103 m, com azimute de **77°06'06"** e distância de **0,08** m, deste segue até o ponto **P4213** definido pelas coordenadas N:7.452.796,770 m e E:447.063,551 m, com azimute de **77°32'21"** e distância de **0,46** m, deste segue até o ponto **P4214** definido pelas coordenadas N:7.452.796,786 m e E:447.063,625 m, com azimute de **77°58'37"** e distância de **0,08** m, deste segue até o ponto **P4215** definido pelas coordenadas N:7.452.796,878 m e E:447.064,074 m, com azimute de **78°24'52"** e distância de **0,46** m, deste segue até o ponto **P4216** definido pelas coordenadas N:7.452.796,892 m e E:447.064,149 m, com azimute de **78°51'08"** e distância de **0,08** m, deste segue até o ponto **P4217** definido pelas coordenadas N:7.452.796,978 m e E:447.064,600 m, com azimute de **79°17'23"** e distância de **0,46** m, deste segue até o ponto **P4218** definido pelas coordenadas N:7.452.796,991 m e E:447.064,675 m, com azimute de **79°43'39"** e distância de **0,08** m, deste segue até o ponto **P4219** definido pelas coordenadas N:7.452.797,069 m e E:447.065,126 m, com azimute de **80°09'54"** e distância de **0,46** m, deste segue até o ponto **P4220** definido pelas coordenadas N:7.452.797,082 m e E:447.065,202 m, com azimute de **80°36'10"** e distância de **0,08** m, deste segue até o ponto **P4221** definido pelas coordenadas N:7.452.797,153 m e E:447.065,654 m, com azimute de **81°02'25"** e distância de **0,46** m, deste segue até o ponto **P4222** definido pelas coordenadas N:7.452.797,165 m e E:447.065,730 m, com azimute de **81°28'41"** e distância de **0,08** m, deste segue até o ponto **P4223** definido pelas coordenadas N:7.452.797,229 m e E:447.066,184 m, com azimute de **81°54'56"** e distância de **0,46** m, deste segue até o ponto **P4224** definido

pelas coordenadas N:7.452.797,239 m e E:447.066,259 m, com azimute de 82°21'12" e distância de 0,08 m, deste segue até o ponto P4225 definido pelas coordenadas N:7.452.797,297 m e E:447.066,714 m, com azimute de 82°47'27" e distância de 0,46 m, deste segue até o ponto P4226 definido pelas coordenadas N:7.452.797,306 m e E:447.066,790 m, com azimute de 83°13'43" e distância de 0,08 m, deste segue até o ponto P4227 definido pelas coordenadas N:7.452.797,356 m e E:447.067,245 m, com azimute de 83°39'58" e distância de 0,46 m, deste segue até o ponto P4228 definido pelas coordenadas N:7.452.797,364 m e E:447.067,321 m, com azimute de 84°06'13" e distância de 0,08 m, deste segue até o ponto P4229 definido pelas coordenadas N:7.452.797,408 m e E:447.067,777 m, com azimute de 84°32'29" e distância de 0,46 m, deste segue até o ponto P4230 definido pelas coordenadas N:7.452.797,414 m e E:447.067,853 m, com azimute de 84°58'44" e distância de 0,08 m, deste segue até o ponto P4231 definido pelas coordenadas N:7.452.797,451 m e E:447.068,310 m, com azimute de 85°25'00" e distância de 0,46 m, deste segue até o ponto P4232 definido pelas coordenadas N:7.452.797,457 m e E:447.068,386 m, com azimute de 85°51'15" e distância de 0,08 m, deste segue até o ponto P4233 definido pelas coordenadas N:7.452.797,486 m e E:447.068,844 m, com azimute de 86°17'31" e distância de 0,46 m, deste segue até o ponto P4234 definido pelas coordenadas N:7.452.797,488 m e E:447.068,882 m, com azimute de 86°30'39" e distância de 0,04 m, deste segue até o ponto P4235 definido pelas coordenadas N:7.452.797,666 m e E:447.071,993 m, com azimute de 86°43'46" e distância de 3,12 m, deste segue até o ponto P4236 definido pelas coordenadas N:7.452.797,668 m e E:447.072,031 m, com azimute de 86°56'54" e distância de 0,04 m, deste segue até o ponto P4237 definido pelas coordenadas N:7.452.797,691 m e E:447.072,488 m, com azimute de 87°10'01" e distância de 0,46 m, deste segue até o ponto P4238 definido pelas coordenadas N:7.452.797,694 m e E:447.072,564 m, com azimute de 87°36'15" e distância de 0,08 m, deste segue até o ponto P4239 definido pelas coordenadas N:7.452.797,697 m e E:447.072,645 m, com azimute de 88°02'30" e distância de 0,08 m, deste segue até o ponto P4240 definido pelas coordenadas N:7.452.797,798 m e E:447.073,015 m, com azimute de 74°45'36" e distância de 0,38 m, deste segue até o ponto P4241 definido pelas coordenadas N:7.452.797,818 m e E:447.073,091 m, com azimute de 75°12'33" e distância de 0,08 m, deste segue até o ponto P4242 definido pelas coordenadas N:7.452.797,934 m e E:447.073,547 m, com azimute de 75°39'29" e distância de 0,47 m, deste segue até o ponto P4243 definido pelas coordenadas N:7.452.797,953 m e E:447.073,623 m, com azimute de 76°06'26" e distância de 0,08 m, deste segue até o ponto P4244 definido pelas coordenadas N:7.452.798,062 m e E:447.074,080 m, com azimute de 76°33'23" e distância de 0,47 m, deste segue até o ponto P4245 definido pelas coordenadas N:7.452.798,071 m e E:447.074,118 m, com azimute de 76°46'51" e distância de 0,04 m, deste segue até o ponto P4246 definido pelas coordenadas N:7.452.798,338 m e E:447.075,274 m, com azimute de 77°00'19" e distância de 1,19 m, deste segue até o ponto P4247 definido pelas coordenadas N:7.452.798,346 m e E:447.075,310 m, com azimute de 77°13'14" e distância de 0,04 m, deste segue até o ponto P4248 definido pelas coordenadas N:7.452.798,444 m e E:447.075,750 m, com azimute de 77°26'10" e distância de 0,45 m, deste segue até o ponto P4249 definido pelas coordenadas N:7.452.798,460 m e E:447.075,824 m, com azimute de 77°52'00" e distância de 0,08 m, deste segue até o ponto P4250 definido pelas coordenadas N:7.452.798,552 m e E:447.076,265 m, com azimute de 78°17'50" e distância de 0,45 m, deste segue até o ponto P4251 definido pelas coordenadas N:7.452.798,566 m e E:447.076,339 m, com azimute de 78°43'40" e distância de 0,08 m, deste segue até o ponto P4252 definido pelas coordenadas N:7.452.798,651 m e E:447.076,782 m, com azimute de 79°09'30" e distância de 0,45 m, deste segue até o ponto P4253 definido pelas coordenadas N:7.452.798,665 m e E:447.076,856 m, com azimute de 79°35'20" e distância de 0,08 m, deste segue até o ponto P4254 definido pelas coordenadas N:7.452.798,743 m e E:447.077,300 m, com azimute de 80°01'10" e distância de 0,45 m, deste segue até o ponto P4255 definido pelas coordenadas N:7.452.798,755 m e E:447.077,374 m, com azimute de 80°27'01" e distância de 0,08 m, deste segue até o ponto P4256 definido pelas coordenadas N:7.452.798,827 m e E:447.077,819 m, com azimute de 80°52'51" e distância de 0,45 m, deste segue até o ponto P4257 definido pelas coordenadas N:7.452.798,838 m e E:447.077,894 m, com azimute de 81°18'41" e distância de 0,08 m, deste segue até o ponto P4258 definido pelas coordenadas N:7.452.798,903 m e E:447.078,340 m, com azimute de 81°44'31" e distância de 0,45 m, deste segue até o ponto P4259 definido pelas coordenadas N:7.452.798,913 m e E:447.078,414 m, com azimute de 82°10'21" e distância de 0,08

m, deste segue até o ponto **P4260** definido pelas coordenadas N:7.452.798,971 m e E:447.078,862 m, com azimute de **82°36'11"** e distância de **0,45** m, deste segue até o ponto **P4261** definido pelas coordenadas N:7.452.798,980 m e E:447.078,936 m, com azimute de **83°02'02"** e distância de **0,08** m, deste segue até o ponto **P4262** definido pelas coordenadas N:7.452.799,032 m e E:447.079,384 m, com azimute de **83°27'52"** e distância de **0,45** m, deste segue até o ponto **P4263** definido pelas coordenadas N:7.452.799,040 m e E:447.079,459 m, com azimute de **83°53'42"** e distância de **0,08** m, deste segue até o ponto **P4264** definido pelas coordenadas N:7.452.799,084 m e E:447.079,908 m, com azimute de **84°19'32"** e distância de **0,45** m, deste segue até o ponto **P4265** definido pelas coordenadas N:7.452.799,091 m e E:447.079,982 m, com azimute de **84°45'22"** e distância de **0,08** m, deste segue até o ponto **P4266** definido pelas coordenadas N:7.452.799,129 m e E:447.080,432 m, com azimute de **85°11'12"** e distância de **0,45** m, deste segue até o ponto **P4267** definido pelas coordenadas N:7.452.799,135 m e E:447.080,507 m, com azimute de **85°37'02"** e distância de **0,08** m, deste segue até o ponto **P4268** definido pelas coordenadas N:7.452.799,166 m e E:447.080,956 m, com azimute de **86°02'53"** e distância de **0,45** m, deste segue até o ponto **P4269** definido pelas coordenadas N:7.452.799,168 m e E:447.080,994 m, com azimute de **86°15'48"** e distância de **0,04** m, deste segue até o ponto **P4270** definido pelas coordenadas N:7.452.799,207 m e E:447.081,622 m, com azimute de **86°28'43"** e distância de **0,63** m, deste segue até o ponto **P4271** definido pelas coordenadas N:7.452.799,336 m e E:447.081,863 m, com azimute de **61°41'28"** e distância de **0,27** m, deste segue até o ponto **P4272** definido pelas coordenadas N:7.452.799,373 m e E:447.081,932 m, com azimute de **62°08'28"** e distância de **0,08** m, deste segue até o ponto **P4273** definido pelas coordenadas N:7.452.799,590 m e E:447.082,351 m, com azimute de **62°35'28"** e distância de **0,47** m, deste segue até o ponto **P4274** definido pelas coordenadas N:7.452.799,626 m e E:447.082,421 m, com azimute de **63°02'29"** e distância de **0,08** m, deste segue até o ponto **P4275** definido pelas coordenadas N:7.452.799,836 m e E:447.082,843 m, com azimute de **63°29'29"** e distância de **0,47** m, deste segue até o ponto **P4276** definido pelas coordenadas N:7.452.799,871 m e E:447.082,913 m, com azimute de **63°56'29"** e distância de **0,08** m, deste segue até o ponto **P4277** definido pelas coordenadas N:7.452.800,074 m e E:447.083,338 m, com azimute de **64°23'29"** e distância de **0,47** m, deste segue até o ponto **P4278** definido pelas coordenadas N:7.452.800,108 m e E:447.083,409 m, com azimute de **64°50'30"** e distância de **0,08** m, deste segue até o ponto **P4279** definido pelas coordenadas N:7.452.800,305 m e E:447.083,837 m, com azimute de **65°17'30"** e distância de **0,47** m, deste segue até o ponto **P4280** definido pelas coordenadas N:7.452.800,337 m e E:447.083,909 m, com azimute de **65°44'30"** e distância de **0,08** m, deste segue até o ponto **P4281** definido pelas coordenadas N:7.452.800,527 m e E:447.084,340 m, com azimute de **66°11'30"** e distância de **0,47** m, deste segue até o ponto **P4282** definido pelas coordenadas N:7.452.800,558 m e E:447.084,412 m, com azimute de **66°38'30"** e distância de **0,08** m, deste segue até o ponto **P4283** definido pelas coordenadas N:7.452.800,742 m e E:447.084,846 m, com azimute de **67°05'31"** e distância de **0,47** m, deste segue até o ponto **P4284** definido pelas coordenadas N:7.452.800,772 m e E:447.084,919 m, com azimute de **67°32'31"** e distância de **0,08** m, deste segue até o ponto **P4285** definido pelas coordenadas N:7.452.800,948 m e E:447.085,356 m, com azimute de **67°59'31"** e distância de **0,47** m, deste segue até o ponto **P4286** definido pelas coordenadas N:7.452.800,977 m e E:447.085,429 m, com azimute de **68°26'31"** e distância de **0,08** m, deste segue até o ponto **P4287** definido pelas coordenadas N:7.452.801,147 m e E:447.085,869 m, com azimute de **68°53'32"** e distância de **0,47** m, deste segue até o ponto **P4288** definido pelas coordenadas N:7.452.801,175 m e E:447.085,942 m, com azimute de **69°20'32"** e distância de **0,08** m, deste segue até o ponto **P4289** definido pelas coordenadas N:7.452.801,338 m e E:447.086,384 m, com azimute de **69°47'32"** e distância de **0,47** m, deste segue até o ponto **P4290** definido pelas coordenadas N:7.452.801,364 m e E:447.086,458 m, com azimute de **70°14'32"** e distância de **0,08** m, deste segue até o ponto **P4291** definido pelas coordenadas N:7.452.801,520 m e E:447.086,903 m, com azimute de **70°41'32"** e distância de **0,47** m, deste segue até o ponto **P4292** definido pelas coordenadas N:7.452.801,545 m e E:447.086,978 m, com azimute de **71°08'33"** e distância de **0,08** m, deste segue até o ponto **P4293** definido pelas coordenadas N:7.452.801,694 m e E:447.087,425 m, com azimute de **71°35'33"** e distância de **0,47** m, deste segue até o ponto **P4294** definido pelas coordenadas N:7.452.801,718 m e E:447.087,499 m, com azimute de **72°02'33"** e distância de **0,08** m, deste segue até o ponto **P4295** definido pelas coordenadas N:7.452.801,860 m e E:447.087,949 m, com

azimute de **72°29'33"** e distância de **0,47** m, deste segue até o ponto **P4296** definido pelas coordenadas N:**7.452.801,883** m e E:**447.088,024** m, com azimute de **72°56'34"** e distância de **0,08** m, deste segue até o ponto **P4297** definido pelas coordenadas N:**7.452.802,018** m e E:**447.088,476** m, com azimute de **73°23'34"** e distância de **0,47** m, deste segue até o ponto **P4298** definido pelas coordenadas N:**7.452.802,040** m e E:**447.088,551** m, com azimute de **73°50'34"** e distância de **0,08** m, deste segue até o ponto **P4299** definido pelas coordenadas N:**7.452.802,167** m e E:**447.089,005** m, com azimute de **74°17'34"** e distância de **0,47** m, deste segue até o ponto **P4300** definido pelas coordenadas N:**7.452.802,188** m e E:**447.089,081** m, com azimute de **74°44'35"** e distância de **0,08** m, deste segue até o ponto **P4301** definido pelas coordenadas N:**7.452.802,308** m e E:**447.089,536** m, com azimute de **75°11'35"** e distância de **0,47** m, deste segue até o ponto **P4302** definido pelas coordenadas N:**7.452.802,328** m e E:**447.089,612** m, com azimute de **75°38'35"** e distância de **0,08** m, deste segue até o ponto **P4303** definido pelas coordenadas N:**7.452.802,441** m e E:**447.090,070** m, com azimute de **76°05'35"** e distância de **0,47** m, deste segue até o ponto **P4304** definido pelas coordenadas N:**7.452.802,459** m e E:**447.090,146** m, com azimute de **76°32'35"** e distância de **0,08** m, deste segue até o ponto **P4305** definido pelas coordenadas N:**7.452.802,566** m e E:**447.090,605** m, com azimute de **76°59'36"** e distância de **0,47** m, deste segue até o ponto **P4306** definido pelas coordenadas N:**7.452.802,583** m e E:**447.090,682** m, com azimute de **77°26'36"** e distância de **0,08** m, deste segue até o ponto **P4307** definido pelas coordenadas N:**7.452.802,681** m e E:**447.091,143** m, com azimute de **77°53'36"** e distância de **0,47** m, deste segue até o ponto **P4308** definido pelas coordenadas N:**7.452.802,697** m e E:**447.091,220** m, com azimute de **78°20'36"** e distância de **0,08** m, deste segue até o ponto **P4309** definido pelas coordenadas N:**7.452.802,789** m e E:**447.091,682** m, com azimute de **78°47'37"** e distância de **0,47** m, deste segue até o ponto **P4310** definido pelas coordenadas N:**7.452.802,804** m e E:**447.091,759** m, com azimute de **79°14'37"** e distância de **0,08** m, deste segue até o ponto **P4311** definido pelas coordenadas N:**7.452.802,810** m e E:**447.091,792** m, com azimute de **79°41'37"** e distância de **0,03** m, deste segue até o ponto **P4312** definido pelas coordenadas N:**7.452.803,432** m e E:**447.092,846** m, com azimute de **59°25'15"** e distância de **1,22** m, deste segue até o ponto **P4313** definido pelas coordenadas N:**7.452.803,454** m e E:**447.092,883** m, com azimute de **59°40'02"** e distância de **0,04** m, deste segue até o ponto **P4314** definido pelas coordenadas N:**7.452.803,713** m e E:**447.093,330** m, com azimute de **59°54'50"** e distância de **0,52** m, deste segue até o ponto **P4315** definido pelas coordenadas N:**7.452.803,755** m e E:**447.093,404** m, com azimute de **60°24'25"** e distância de **0,09** m, deste segue até o ponto **P4316** definido pelas coordenadas N:**7.452.804,006** m e E:**447.093,856** m, com azimute de **60°53'59"** e distância de **0,52** m, deste segue até o ponto **P4317** definido pelas coordenadas N:**7.452.804,047** m e E:**447.093,931** m, com azimute de **61°23'34"** e distância de **0,09** m, deste segue até o ponto **P4318** definido pelas coordenadas N:**7.452.804,291** m e E:**447.094,387** m, com azimute de **61°53'09"** e distância de **0,52** m, deste segue até o ponto **P4319** definido pelas coordenadas N:**7.452.804,311** m e E:**447.094,425** m, com azimute de **62°07'57"** e distância de **0,04** m, deste segue até o ponto **P4320** definido pelas coordenadas N:**7.452.806,311** m e E:**447.098,246** m, com azimute de **62°22'44"** e distância de **4,31** m, deste segue até o ponto **P4321** definido pelas coordenadas N:**7.452.806,329** m e E:**447.098,282** m, com azimute de **62°36'25"** e distância de **0,04** m, deste segue até o ponto **P4322** definido pelas coordenadas N:**7.452.806,547** m e E:**447.098,707** m, com azimute de **62°50'06"** e distância de **0,48** m, deste segue até o ponto **P4323** definido pelas coordenadas N:**7.452.806,583** m e E:**447.098,778** m, com azimute de **63°17'28"** e distância de **0,08** m, deste segue até o ponto **P4324** definido pelas coordenadas N:**7.452.806,794** m e E:**447.099,206** m, com azimute de **63°44'50"** e distância de **0,48** m, deste segue até o ponto **P4325** definido pelas coordenadas N:**7.452.806,829** m e E:**447.099,278** m, com azimute de **64°12'12"** e distância de **0,08** m, deste segue até o ponto **P4326** definido pelas coordenadas N:**7.452.807,033** m e E:**447.099,709** m, com azimute de **64°39'34"** e distância de **0,48** m, deste segue até o ponto **P4327** definido pelas coordenadas N:**7.452.807,067** m e E:**447.099,782** m, com azimute de **65°06'56"** e distância de **0,08** m, deste segue até o ponto **P4328** definido pelas coordenadas N:**7.452.807,264** m e E:**447.100,216** m, com azimute de **65°34'18"** e distância de **0,48** m, deste segue até o ponto **P4329** definido pelas coordenadas N:**7.452.807,296** m e E:**447.100,289** m, com azimute de **66°01'39"** e distância de **0,08** m, deste segue até o ponto **P4330** definido pelas coordenadas N:**7.452.807,487** m e E:**447.100,727** m, com azimute de **66°29'01"** e distância de **0,48** m, deste segue até o ponto **P4331** definido pelas coordenadas

N:7.452.807,518 m e E:447.100,800 m, com azimute de **66°56'23"** e distância de **0,08** m, deste segue até o ponto **P4332** definido pelas coordenadas N:7.452.807,702 m e E:447.101,241 m, com azimute de **67°23'45"** e distância de **0,48** m, deste segue até o ponto **P4333** definido pelas coordenadas N:7.452.807,732 m e E:447.101,315 m, com azimute de **67°51'07"** e distância de **0,08** m, deste segue até o ponto **P4334** definido pelas coordenadas N:7.452.807,908 m e E:447.101,759 m, com azimute de **68°18'29"** e distância de **0,48** m, deste segue até o ponto **P4335** definido pelas coordenadas N:7.452.807,937 m e E:447.101,833 m, com azimute de **68°45'51"** e distância de **0,08** m, deste segue até o ponto **P4336** definido pelas coordenadas N:7.452.808,107 m e E:447.102,279 m, com azimute de **69°13'13"** e distância de **0,48** m, deste segue até o ponto **P4337** definido pelas coordenadas N:7.452.808,118 m e E:447.102,309 m, com azimute de **69°40'35"** e distância de **0,03** m, deste segue até o ponto **P4338** definido pelas coordenadas N:7.452.808,123 m e E:447.102,317 m, com azimute de **53°55'05"** e distância de **0,01** m, deste segue até o ponto **P4339** definido pelas coordenadas N:7.452.808,169 m e E:447.102,380 m, com azimute de **54°22'05"** e distância de **0,08** m, deste segue até o ponto **P4340** definido pelas coordenadas N:7.452.808,440 m e E:447.102,766 m, com azimute de **54°49'05"** e distância de **0,47** m, deste segue até o ponto **P4341** definido pelas coordenadas N:7.452.808,485 m e E:447.102,830 m, com azimute de **55°16'04"** e distância de **0,08** m, deste segue até o ponto **P4342** definido pelas coordenadas N:7.452.808,750 m e E:447.103,219 m, com azimute de **55°43'04"** e distância de **0,47** m, deste segue até o ponto **P4343** definido pelas coordenadas N:7.452.808,794 m e E:447.103,285 m, com azimute de **56°10'04"** e distância de **0,08** m, deste segue até o ponto **P4344** definido pelas coordenadas N:7.452.809,053 m e E:447.103,678 m, com azimute de **56°37'03"** e distância de **0,47** m, deste segue até o ponto **P4345** definido pelas coordenadas N:7.452.809,096 m e E:447.103,744 m, com azimute de **57°04'03"** e distância de **0,08** m, deste segue até o ponto **P4346** definido pelas coordenadas N:7.452.809,349 m e E:447.104,141 m, com azimute de **57°31'03"** e distância de **0,47** m, deste segue até o ponto **P4347** definido pelas coordenadas N:7.452.809,391 m e E:447.104,208 m, com azimute de **57°58'02"** e distância de **0,08** m, deste segue até o ponto **P4348** definido pelas coordenadas N:7.452.809,637 m e E:447.104,609 m, com azimute de **58°25'02"** e distância de **0,47** m, deste segue até o ponto **P4349** definido pelas coordenadas N:7.452.809,678 m e E:447.104,677 m, com azimute de **58°52'02"** e distância de **0,08** m, deste segue até o ponto **P4350** definido pelas coordenadas N:7.452.809,918 m e E:447.105,082 m, com azimute de **59°19'01"** e distância de **0,47** m, deste segue até o ponto **P4351** definido pelas coordenadas N:7.452.809,958 m e E:447.105,150 m, com azimute de **59°46'01"** e distância de **0,08** m, deste segue até o ponto **P4352** definido pelas coordenadas N:7.452.810,192 m e E:447.105,558 m, com azimute de **60°13'01"** e distância de **0,47** m, deste segue até o ponto **P4353** definido pelas coordenadas N:7.452.810,230 m e E:447.105,627 m, com azimute de **60°40'00"** e distância de **0,08** m, deste segue até o ponto **P4354** definido pelas coordenadas N:7.452.810,458 m e E:447.106,039 m, com azimute de **61°07'00"** e distância de **0,47** m, deste segue até o ponto **P4355** definido pelas coordenadas N:7.452.810,495 m e E:447.106,108 m, com azimute de **61°34'00"** e distância de **0,08** m, deste segue até o ponto **P4356** definido pelas coordenadas N:7.452.810,716 m e E:447.106,525 m, com azimute de **62°00'59"** e distância de **0,47** m, deste segue até o ponto **P4357** definido pelas coordenadas N:7.452.810,753 m e E:447.106,594 m, com azimute de **62°27'59"** e distância de **0,08** m, deste segue até o ponto **P4358** definido pelas coordenadas N:7.452.810,967 m e E:447.107,014 m, com azimute de **62°54'59"** e distância de **0,47** m, deste segue até o ponto **P4359** definido pelas coordenadas N:7.452.811,002 m e E:447.107,084 m, com azimute de **63°21'59"** e distância de **0,08** m, deste segue até o ponto **P4360** definido pelas coordenadas N:7.452.811,210 m e E:447.107,507 m, com azimute de **63°48'58"** e distância de **0,47** m, deste segue até o ponto **P4361** definido pelas coordenadas N:7.452.811,244 m e E:447.107,577 m, com azimute de **64°15'58"** e distância de **0,08** m, deste segue até o ponto **P4362** definido pelas coordenadas N:7.452.811,446 m e E:447.108,003 m, com azimute de **64°42'58"** e distância de **0,47** m, deste segue até o ponto **P4363** definido pelas coordenadas N:7.452.811,479 m e E:447.108,075 m, com azimute de **65°09'57"** e distância de **0,08** m, deste segue até o ponto **P4364** definido pelas coordenadas N:7.452.811,673 m e E:447.108,504 m, com azimute de **65°36'57"** e distância de **0,47** m, deste segue até o ponto **P4365** definido pelas coordenadas N:7.452.811,705 m e E:447.108,576 m, com azimute de **66°03'57"** e distância de **0,08** m, deste segue até o ponto **P4366** definido pelas coordenadas N:7.452.811,893 m e E:447.109,008 m, com azimute de **66°30'56"** e distância de **0,47** m, deste segue até o

ponto **P4367** definido pelas coordenadas N:7.452.811,924 m e E:447.109,080 m, com azimute de **66°57'56"** e distância de **0,08** m, deste segue até o ponto **P4368** definido pelas coordenadas N:7.452.812,104 m e E:447.109,515 m, com azimute de **67°24'56"** e distância de **0,47** m, deste segue até o ponto **P4369** definido pelas coordenadas N:7.452.812,134 m e E:447.109,588 m, com azimute de **67°51'55"** e distância de **0,08** m, deste segue até o ponto **P4370** definido pelas coordenadas N:7.452.812,308 m e E:447.110,025 m, com azimute de **68°18'55"** e distância de **0,47** m, deste segue até o ponto **P4371** definido pelas coordenadas N:7.452.812,337 m e E:447.110,099 m, com azimute de **68°45'55"** e distância de **0,08** m, deste segue até o ponto **P4372** definido pelas coordenadas N:7.452.812,504 m e E:447.110,539 m, com azimute de **69°12'54"** e distância de **0,47** m, deste segue até o ponto **P4373** definido pelas coordenadas N:7.452.812,531 m e E:447.110,613 m, com azimute de **69°39'54"** e distância de **0,08** m, deste segue até o ponto **P4374** definido pelas coordenadas N:7.452.812,691 m e E:447.111,056 m, com azimute de **70°06'54"** e distância de **0,47** m, deste segue até o ponto **P4375** definido pelas coordenadas N:7.452.812,717 m e E:447.111,130 m, com azimute de **70°33'53"** e distância de **0,08** m, deste segue até o ponto **P4376** definido pelas coordenadas N:7.452.812,871 m e E:447.111,575 m, com azimute de **71°00'53"** e distância de **0,47** m, deste segue até o ponto **P4377** definido pelas coordenadas N:7.452.812,896 m e E:447.111,650 m, com azimute de **71°27'53"** e distância de **0,08** m, deste segue até o ponto **P4378** definido pelas coordenadas N:7.452.813,042 m e E:447.112,098 m, com azimute de **71°54'52"** e distância de **0,47** m, deste segue até o ponto **P4379** definido pelas coordenadas N:7.452.813,066 m e E:447.112,172 m, com azimute de **72°21'52"** e distância de **0,08** m, deste segue até o ponto **P4380** definido pelas coordenadas N:7.452.813,205 m e E:447.112,623 m, com azimute de **72°48'52"** e distância de **0,47** m, deste segue até o ponto **P4381** definido pelas coordenadas N:7.452.813,228 m e E:447.112,698 m, com azimute de **73°15'51"** e distância de **0,08** m, deste segue até o ponto **P4382** definido pelas coordenadas N:7.452.813,360 m e E:447.113,150 m, com azimute de **73°42'51"** e distância de **0,47** m, deste segue até o ponto **P4383** definido pelas coordenadas N:7.452.813,381 m e E:447.113,226 m, com azimute de **74°09'51"** e distância de **0,08** m, deste segue até o ponto **P4384** definido pelas coordenadas N:7.452.813,506 m e E:447.113,680 m, com azimute de **74°36'50"** e distância de **0,47** m, deste segue até o ponto **P4385** definido pelas coordenadas N:7.452.813,526 m e E:447.113,756 m, com azimute de **75°03'50"** e distância de **0,08** m, deste segue até o ponto **P4386** definido pelas coordenadas N:7.452.813,644 m e E:447.114,212 m, com azimute de **75°30'50"** e distância de **0,47** m, deste segue até o ponto **P4387** definido pelas coordenadas N:7.452.813,654 m e E:447.114,250 m, com azimute de **75°44'20"** e distância de **0,04** m, deste segue até o ponto **P4388** definido pelas coordenadas N:7.452.814,098 m e E:447.116,027 m, com azimute de **75°57'50"** e distância de **1,83** m, deste segue até o ponto **P4389** definido pelas coordenadas N:7.452.814,111 m e E:447.116,078 m, com azimute de **76°15'39"** e distância de **0,05** m, deste segue até o ponto **P4390** definido pelas coordenadas N:7.452.814,255 m e E:447.116,683 m, com azimute de **76°33'29"** e distância de **0,62** m, deste segue até o ponto **P4391** definido pelas coordenadas N:7.452.814,267 m e E:447.116,734 m, com azimute de **76°51'19"** e distância de **0,05** m, deste segue até o ponto **P4392** definido pelas coordenadas N:7.452.814,282 m e E:447.116,798 m, com azimute de **77°09'08"** e distância de **0,07** m, deste segue até o ponto **P4393** definido pelas coordenadas N:7.452.814,309 m e E:447.116,853 m, com azimute de **63°07'08"** e distância de **0,06** m, deste segue até o ponto **P4394** definido pelas coordenadas N:7.452.814,344 m e E:447.116,922 m, com azimute de **63°33'42"** e distância de **0,08** m, deste segue até o ponto **P4395** definido pelas coordenadas N:7.452.814,547 m e E:447.117,339 m, com azimute de **64°00'17"** e distância de **0,46** m, deste segue até o ponto **P4396** definido pelas coordenadas N:7.452.814,581 m e E:447.117,409 m, com azimute de **64°26'51"** e distância de **0,08** m, deste segue até o ponto **P4397** definido pelas coordenadas N:7.452.814,777 m e E:447.117,829 m, com azimute de **64°53'26"** e distância de **0,46** m, deste segue até o ponto **P4398** definido pelas coordenadas N:7.452.814,810 m e E:447.117,899 m, com azimute de **65°20'00"** e distância de **0,08** m, deste segue até o ponto **P4399** definido pelas coordenadas N:7.452.815,000 m e E:447.118,322 m, com azimute de **65°46'35"** e distância de **0,46** m, deste segue até o ponto **P4400** definido pelas coordenadas N:7.452.815,031 m e E:447.118,393 m, com azimute de **66°13'09"** e distância de **0,08** m, deste segue até o ponto **P4401** definido pelas coordenadas N:7.452.815,215 m e E:447.118,819 m, com azimute de **66°39'44"** e distância de **0,46** m, deste segue até o ponto **P4402** definido pelas coordenadas N:7.452.815,245 m e E:447.118,890 m, com azimute de **67°06'18"**

e distância de **0,08** m, deste segue até o ponto **P4403** definido pelas coordenadas N:7.452.815,422 m e E:447.119,319 m, com azimute de **67°32'53"** e distância de **0,46** m, deste segue até o ponto **P4404** definido pelas coordenadas N:7.452.815,451 m e E:447.119,390 m, com azimute de **67°59'27"** e distância de **0,08** m, deste segue até o ponto **P4405** definido pelas coordenadas N:7.452.815,622 m e E:447.119,822 m, com azimute de **68°26'02"** e distância de **0,46** m, deste segue até o ponto **P4406** definido pelas coordenadas N:7.452.815,649 m e E:447.119,894 m, com azimute de **68°52'36"** e distância de **0,08** m, deste segue até o ponto **P4407** definido pelas coordenadas N:7.452.815,791 m e E:447.120,268 m, com azimute de **69°19'11"** e distância de **0,40** m, deste segue até o ponto **P4408** definido pelas coordenadas N:7.452.815,887 m e E:447.120,439 m, com azimute de **60°32'17"** e distância de **0,20** m, deste segue até o ponto **P4409** definido pelas coordenadas N:7.452.815,925 m e E:447.120,508 m, com azimute de **60°59'17"** e distância de **0,08** m, deste segue até o ponto **P4410** definido pelas coordenadas N:7.452.816,150 m e E:447.120,921 m, com azimute de **61°26'17"** e distância de **0,47** m, deste segue até o ponto **P4411** definido pelas coordenadas N:7.452.816,187 m e E:447.120,991 m, com azimute de **61°53'17"** e distância de **0,08** m, deste segue até o ponto **P4412** definido pelas coordenadas N:7.452.816,406 m e E:447.121,408 m, com azimute de **62°20'17"** e distância de **0,47** m, deste segue até o ponto **P4413** definido pelas coordenadas N:7.452.816,442 m e E:447.121,478 m, com azimute de **62°47'17"** e distância de **0,08** m, deste segue até o ponto **P4414** definido pelas coordenadas N:7.452.816,654 m e E:447.121,899 m, com azimute de **63°14'17"** e distância de **0,47** m, deste segue até o ponto **P4415** definido pelas coordenadas N:7.452.816,689 m e E:447.121,969 m, com azimute de **63°41'16"** e distância de **0,08** m, deste segue até o ponto **P4416** definido pelas coordenadas N:7.452.816,895 m e E:447.122,393 m, com azimute de **64°08'16"** e distância de **0,47** m, deste segue até o ponto **P4417** definido pelas coordenadas N:7.452.816,928 m e E:447.122,464 m, com azimute de **64°35'16"** e distância de **0,08** m, deste segue até o ponto **P4418** definido pelas coordenadas N:7.452.817,127 m e E:447.122,891 m, com azimute de **65°02'16"** e distância de **0,47** m, deste segue até o ponto **P4419** definido pelas coordenadas N:7.452.817,160 m e E:447.122,963 m, com azimute de **65°29'16"** e distância de **0,08** m, deste segue até o ponto **P4420** definido pelas coordenadas N:7.452.817,352 m e E:447.123,393 m, com azimute de **65°56'16"** e distância de **0,47** m, deste segue até o ponto **P4421** definido pelas coordenadas N:7.452.817,383 m e E:447.123,465 m, com azimute de **66°23'16"** e distância de **0,08** m, deste segue até o ponto **P4422** definido pelas coordenadas N:7.452.817,569 m e E:447.123,898 m, com azimute de **66°50'15"** e distância de **0,47** m, deste segue até o ponto **P4423** definido pelas coordenadas N:7.452.817,599 m e E:447.123,970 m, com azimute de **67°17'15"** e distância de **0,08** m, deste segue até o ponto **P4424** definido pelas coordenadas N:7.452.817,778 m e E:447.124,407 m, com azimute de **67°44'15"** e distância de **0,47** m, deste segue até o ponto **P4425** definido pelas coordenadas N:7.452.817,807 m e E:447.124,479 m, com azimute de **68°11'15"** e distância de **0,08** m, deste segue até o ponto **P4426** definido pelas coordenadas N:7.452.817,978 m e E:447.124,918 m, com azimute de **68°38'15"** e distância de **0,47** m, deste segue até o ponto **P4427** definido pelas coordenadas N:7.452.818,006 m e E:447.124,992 m, com azimute de **69°05'15"** e distância de **0,08** m, deste segue até o ponto **P4428** definido pelas coordenadas N:7.452.818,171 m e E:447.125,433 m, com azimute de **69°32'15"** e distância de **0,47** m, deste segue até o ponto **P4429** definido pelas coordenadas N:7.452.818,198 m e E:447.125,507 m, com azimute de **69°59'14"** e distância de **0,08** m, deste segue até o ponto **P4430** definido pelas coordenadas N:7.452.818,356 m e E:447.125,951 m, com azimute de **70°26'14"** e distância de **0,47** m, deste segue até o ponto **P4431** definido pelas coordenadas N:7.452.818,382 m e E:447.126,025 m, com azimute de **70°53'14"** e distância de **0,08** m, deste segue até o ponto **P4432** definido pelas coordenadas N:7.452.818,532 m e E:447.126,471 m, com azimute de **71°20'14"** e distância de **0,47** m, deste segue até o ponto **P4433** definido pelas coordenadas N:7.452.818,557 m e E:447.126,546 m, com azimute de **71°47'14"** e distância de **0,08** m, deste segue até o ponto **P4434** definido pelas coordenadas N:7.452.818,670 m e E:447.126,899 m, com azimute de **72°14'14"** e distância de **0,37** m, deste segue até o ponto **P4435** definido pelas coordenadas N:7.452.818,884 m e E:447.127,220 m, com azimute de **56°14'58"** e distância de **0,39** m, deste segue até o ponto **P4436** definido pelas coordenadas N:7.452.818,927 m e E:447.127,285 m, com azimute de **56°41'55"** e distância de **0,08** m, deste segue até o ponto **P4437** definido pelas coordenadas N:7.452.819,183 m e E:447.127,681 m, com azimute de **57°08'53"** e distância de **0,47** m, deste segue até o ponto **P4438** definido pelas coordenadas N:7.452.819,225 m e

E:447.127,747 m, com azimute de **57°35'50"** e distância de **0,08** m, deste segue até o ponto **P4439** definido pelas coordenadas N:7.452.819,474 m e E:447.128,146 m, com azimute de **58°02'47"** e distância de **0,47** m, deste segue até o ponto **P4440** definido pelas coordenadas N:7.452.819,494 m e E:447.128,179 m, com azimute de **58°16'16"** e distância de **0,04** m, deste segue até o ponto **P4441** definido pelas coordenadas N:7.452.821,183 m e E:447.130,934 m, com azimute de **58°29'45"** e distância de **3,23** m, deste segue até o ponto **P4442** definido pelas coordenadas N:7.452.821,187 m e E:447.130,941 m, com azimute de **58°32'23"** e distância de **0,01** m, deste segue até o ponto **P4443** definido pelas coordenadas N:7.452.821,235 m e E:447.131,019 m, com azimute de **58°35'01"** e distância de **0,09** m, deste segue até o ponto **P4444** definido pelas coordenadas N:7.452.821,239 m e E:447.131,026 m, com azimute de **58°37'39"** e distância de **0,01** m, deste segue até o ponto **P4445** definido pelas coordenadas N:7.452.822,483 m e E:447.133,070 m, com azimute de **58°40'17"** e distância de **2,39** m, deste segue até o ponto **P4446** definido pelas coordenadas N:7.452.822,512 m e E:447.133,119 m, com azimute de **58°59'56"** e distância de **0,06** m, deste segue até o ponto **P4447** definido pelas coordenadas N:7.452.822,862 m e E:447.133,709 m, com azimute de **59°19'35"** e distância de **0,69** m, deste segue até o ponto **P4448** definido pelas coordenadas N:7.452.822,891 m e E:447.133,759 m, com azimute de **59°39'15"** e distância de **0,06** m, deste segue até o ponto **P4449** definido pelas coordenadas N:7.452.824,047 m e E:447.135,758 m, com azimute de **59°58'54"** e distância de **2,31** m, deste segue até o ponto **P4450** definido pelas coordenadas N:7.452.824,063 m e E:447.135,787 m, com azimute de **60°10'21"** e distância de **0,03** m, deste segue até o ponto **P4451** definido pelas coordenadas N:7.452.824,261 m e E:447.136,135 m, com azimute de **60°21'48"** e distância de **0,40** m, deste segue até o ponto **P4452** definido pelas coordenadas N:7.452.824,294 m e E:447.136,193 m, com azimute de **60°44'42"** e distância de **0,07** m, deste segue até o ponto **P4453** definido pelas coordenadas N:7.452.824,487 m e E:447.136,543 m, com azimute de **61°07'36"** e distância de **0,40** m, deste segue até o ponto **P4454** definido pelas coordenadas N:7.452.824,518 m e E:447.136,601 m, com azimute de **61°30'30"** e distância de **0,07** m, deste segue até o ponto **P4455** definido pelas coordenadas N:7.452.824,707 m e E:447.136,954 m, com azimute de **61°53'24"** e distância de **0,40** m, deste segue até o ponto **P4456** definido pelas coordenadas N:7.452.824,722 m e E:447.136,983 m, com azimute de **62°04'51"** e distância de **0,03** m, deste segue até o ponto **P4457** definido pelas coordenadas N:7.452.826,544 m e E:447.140,450 m, com azimute de **62°16'18"** e distância de **3,92** m, deste segue até o ponto **P4458** definido pelas coordenadas N:7.452.826,562 m e E:447.140,483 m, com azimute de **62°29'16"** e distância de **0,04** m, deste segue até o ponto **P4459** definido pelas coordenadas N:7.452.826,769 m e E:447.140,885 m, com azimute de **62°42'14"** e distância de **0,45** m, deste segue até o ponto **P4460** definido pelas coordenadas N:7.452.826,803 m e E:447.140,952 m, com azimute de **63°08'09"** e distância de **0,08** m, deste segue até o ponto **P4461** definido pelas coordenadas N:7.452.827,005 m e E:447.141,358 m, com azimute de **63°34'05"** e distância de **0,45** m, deste segue até o ponto **P4462** definido pelas coordenadas N:7.452.827,038 m e E:447.141,425 m, com azimute de **64°00'01"** e distância de **0,08** m, deste segue até o ponto **P4463** definido pelas coordenadas N:7.452.827,233 m e E:447.141,834 m, com azimute de **64°25'56"** e distância de **0,45** m, deste segue até o ponto **P4464** definido pelas coordenadas N:7.452.827,265 m e E:447.141,902 m, com azimute de **64°51'52"** e distância de **0,08** m, deste segue até o ponto **P4465** definido pelas coordenadas N:7.452.827,454 m e E:447.142,313 m, com azimute de **65°17'47"** e distância de **0,45** m, deste segue até o ponto **P4466** definido pelas coordenadas N:7.452.827,485 m e E:447.142,382 m, com azimute de **65°43'43"** e distância de **0,08** m, deste segue até o ponto **P4467** definido pelas coordenadas N:7.452.827,668 m e E:447.142,796 m, com azimute de **66°09'38"** e distância de **0,45** m, deste segue até o ponto **P4468** definido pelas coordenadas N:7.452.827,698 m e E:447.142,865 m, com azimute de **66°35'34"** e distância de **0,08** m, deste segue até o ponto **P4469** definido pelas coordenadas N:7.452.827,875 m e E:447.143,281 m, com azimute de **67°01'29"** e distância de **0,45** m, deste segue até o ponto **P4470** definido pelas coordenadas N:7.452.827,889 m e E:447.143,316 m, com azimute de **67°14'27"** e distância de **0,04** m, deste segue até o ponto **P4471** definido pelas coordenadas N:7.452.828,867 m e E:447.145,671 m, com azimute de **67°27'25"** e distância de **2,55** m, deste segue até o ponto **P4472** definido pelas coordenadas N:7.452.828,879 m e E:447.145,700 m, com azimute de **67°38'03"** e distância de **0,03** m, deste segue até o ponto **P4473** definido pelas coordenadas N:7.452.829,019 m e E:447.146,044 m, com azimute de **67°48'41"** e distância de **0,37** m, deste segue até o ponto **P4474** definido

pelas coordenadas N:7.452.829,042 m e E:447.146,101 m, com azimute de 68°09'58" e distância de 0,06 m, deste segue até o ponto P4475 definido pelas coordenadas N:7.452.829,178 m e E:447.146,447 m, com azimute de 68°31'15" e distância de 0,37 m, deste segue até o ponto P4476 definido pelas coordenadas N:7.452.829,189 m e E:447.146,476 m, com azimute de 68°41'53" e distância de 0,03 m, deste segue até o ponto P4477 definido pelas coordenadas N:7.452.830,700 m e E:447.150,386 m, com azimute de 68°52'31" e distância de 4,19 m, deste segue até o ponto P4478 definido pelas coordenadas N:7.452.830,713 m e E:447.150,421 m, com azimute de 69°05'25" e distância de 0,04 m, deste segue até o ponto P4479 definido pelas coordenadas N:7.452.830,873 m e E:447.150,843 m, com azimute de 69°18'20" e distância de 0,45 m, deste segue até o ponto P4480 definido pelas coordenadas N:7.452.830,899 m e E:447.150,913 m, com azimute de 69°44'09" e distância de 0,08 m, deste segue até o ponto P4481 definido pelas coordenadas N:7.452.831,051 m e E:447.151,337 m, com azimute de 70°09'58" e distância de 0,45 m, deste segue até o ponto P4482 definido pelas coordenadas N:7.452.831,076 m e E:447.151,408 m, com azimute de 70°35'47" e distância de 0,08 m, deste segue até o ponto P4483 definido pelas coordenadas N:7.452.831,223 m e E:447.151,834 m, com azimute de 71°01'36" e distância de 0,45 m, deste segue até o ponto P4484 definido pelas coordenadas N:7.452.831,247 m e E:447.151,905 m, com azimute de 71°27'25" e distância de 0,08 m, deste segue até o ponto P4485 definido pelas coordenadas N:7.452.831,387 m e E:447.152,333 m, com azimute de 71°53'14" e distância de 0,45 m, deste segue até o ponto P4486 definido pelas coordenadas N:7.452.831,410 m e E:447.152,405 m, com azimute de 72°19'02" e distância de 0,08 m, deste segue até o ponto P4487 definido pelas coordenadas N:7.452.831,543 m e E:447.152,835 m, com azimute de 72°44'51" e distância de 0,45 m, deste segue até o ponto P4488 definido pelas coordenadas N:7.452.831,565 m e E:447.152,907 m, com azimute de 73°10'40" e distância de 0,08 m, deste segue até o ponto P4489 definido pelas coordenadas N:7.452.831,692 m e E:447.153,339 m, com azimute de 73°36'29" e distância de 0,45 m, deste segue até o ponto P4490 definido pelas coordenadas N:7.452.831,713 m e E:447.153,412 m, com azimute de 74°02'18" e distância de 0,08 m, deste segue até o ponto P4491 definido pelas coordenadas N:7.452.831,833 m e E:447.153,846 m, com azimute de 74°28'07" e distância de 0,45 m, deste segue até o ponto P4492 definido pelas coordenadas N:7.452.831,843 m e E:447.153,882 m, com azimute de 74°41'02" e distância de 0,04 m, deste segue até o ponto P4493 definido pelas coordenadas N:7.452.832,599 m e E:447.156,682 m, com azimute de 74°53'56" e distância de 2,90 m, deste segue até o ponto P4494 definido pelas coordenadas N:7.452.832,609 m e E:447.156,719 m, com azimute de 75°07'15" e distância de 0,04 m, deste segue até o ponto P4495 definido pelas coordenadas N:7.452.832,726 m e E:447.157,169 m, com azimute de 75°20'35" e distância de 0,46 m, deste segue até o ponto P4496 definido pelas coordenadas N:7.452.832,746 m e E:447.157,244 m, com azimute de 75°47'13" e distância de 0,08 m, deste segue até o ponto P4497 definido pelas coordenadas N:7.452.832,856 m e E:447.157,696 m, com azimute de 76°13'52" e distância de 0,46 m, deste segue até o ponto P4498 definido pelas coordenadas N:7.452.832,874 m e E:447.157,771 m, com azimute de 76°40'30" e distância de 0,08 m, deste segue até o ponto P4499 definido pelas coordenadas N:7.452.832,978 m e E:447.158,224 m, com azimute de 77°07'09" e distância de 0,46 m, deste segue até o ponto P4500 definido pelas coordenadas N:7.452.832,994 m e E:447.158,300 m, com azimute de 77°33'47" e distância de 0,08 m, deste segue até o ponto P4501 definido pelas coordenadas N:7.452.833,091 m e E:447.158,755 m, com azimute de 78°00'26" e distância de 0,46 m, deste segue até o ponto P4502 definido pelas coordenadas N:7.452.833,107 m e E:447.158,831 m, com azimute de 78°27'04" e distância de 0,08 m, deste segue até o ponto P4503 definido pelas coordenadas N:7.452.833,196 m e E:447.159,287 m, com azimute de 78°53'43" e distância de 0,46 m, deste segue até o ponto P4504 definido pelas coordenadas N:7.452.833,210 m e E:447.159,363 m, com azimute de 79°20'22" e distância de 0,08 m, deste segue até o ponto P4505 definido pelas coordenadas N:7.452.833,293 m e E:447.159,821 m, com azimute de 79°47'00" e distância de 0,46 m, deste segue até o ponto P4506 definido pelas coordenadas N:7.452.833,306 m e E:447.159,897 m, com azimute de 80°13'39" e distância de 0,08 m, deste segue até o ponto P4507 definido pelas coordenadas N:7.452.833,381 m e E:447.160,356 m, com azimute de 80°40'17" e distância de 0,46 m, deste segue até o ponto P4508 definido pelas coordenadas N:7.452.833,393 m e E:447.160,433 m, com azimute de 81°06'56" e distância de 0,08 m, deste segue até o ponto P4509 definido pelas coordenadas N:7.452.833,462 m e E:447.160,893 m, com azimute de 81°33'34" e distância de 0,46

m, deste segue até o ponto **P4510** definido pelas coordenadas N:7.452.833,472 m e E:447.160,969 m, com azimute de **82°00'13"** e distância de **0,08** m, deste segue até o ponto **P4511** definido pelas coordenadas N:7.452.833,534 m e E:447.161,430 m, com azimute de **82°26'51"** e distância de **0,46** m, deste segue até o ponto **P4512** definido pelas coordenadas N:7.452.833,543 m e E:447.161,507 m, com azimute de **82°53'30"** e distância de **0,08** m, deste segue até o ponto **P4513** definido pelas coordenadas N:7.452.833,597 m e E:447.161,969 m, com azimute de **83°20'09"** e distância de **0,46** m, deste segue até o ponto **P4514** definido pelas coordenadas N:7.452.833,605 m e E:447.162,046 m, com azimute de **83°46'47"** e distância de **0,08** m, deste segue até o ponto **P4515** definido pelas coordenadas N:7.452.833,652 m e E:447.162,509 m, com azimute de **84°13'26"** e distância de **0,46** m, deste segue até o ponto **P4516** definido pelas coordenadas N:7.452.833,656 m e E:447.162,547 m, com azimute de **84°26'45"** e distância de **0,04** m, deste segue até o ponto **P4517** definido pelas coordenadas N:7.452.833,930 m e E:447.165,485 m, com azimute de **84°40'04"** e distância de **2,95** m, deste segue até o ponto **P4518** definido pelas coordenadas N:7.452.834,329 m e E:447.168,912 m, com azimute de **83°22'03"** e distância de **3,45** m, deste segue até o ponto **P4519** definido pelas coordenadas N:7.452.834,333 m e E:447.168,951 m, com azimute de **83°35'41"** e distância de **0,04** m, deste segue até o ponto **P4520** definido pelas coordenadas N:7.452.834,384 m e E:447.169,424 m, com azimute de **83°49'19"** e distância de **0,48** m, deste segue até o ponto **P4521** definido pelas coordenadas N:7.452.834,392 m e E:447.169,503 m, com azimute de **84°16'34"** e distância de **0,08** m, deste segue até o ponto **P4522** definido pelas coordenadas N:7.452.834,436 m e E:447.169,977 m, com azimute de **84°43'50"** e distância de **0,48** m, deste segue até o ponto **P4523** definido pelas coordenadas N:7.452.834,443 m e E:447.170,056 m, com azimute de **85°11'05"** e distância de **0,08** m, deste segue até o ponto **P4524** definido pelas coordenadas N:7.452.834,479 m e E:447.170,530 m, com azimute de **85°38'21"** e distância de **0,48** m, deste segue até o ponto **P4525** definido pelas coordenadas N:7.452.834,484 m e E:447.170,609 m, com azimute de **86°05'36"** e distância de **0,08** m, deste segue até o ponto **P4526** definido pelas coordenadas N:7.452.834,513 m e E:447.171,084 m, com azimute de **86°32'52"** e distância de **0,48** m, deste segue até o ponto **P4527** definido pelas coordenadas N:7.452.834,517 m e E:447.171,164 m, com azimute de **87°00'08"** e distância de **0,08** m, deste segue até o ponto **P4528** definido pelas coordenadas N:7.452.834,538 m e E:447.171,639 m, com azimute de **87°27'23"** e distância de **0,48** m, deste segue até o ponto **P4529** definido pelas coordenadas N:7.452.834,541 m e E:447.171,718 m, com azimute de **87°54'39"** e distância de **0,08** m, deste segue até o ponto **P4530** definido pelas coordenadas N:7.452.834,555 m e E:447.172,194 m, com azimute de **88°21'54"** e distância de **0,48** m, deste segue até o ponto **P4531** definido pelas coordenadas N:7.452.834,556 m e E:447.172,273 m, com azimute de **88°49'10"** e distância de **0,08** m, deste segue até o ponto **P4532** definido pelas coordenadas N:7.452.834,562 m e E:447.172,749 m, com azimute de **89°16'25"** e distância de **0,48** m, deste segue até o ponto **P4533** definido pelas coordenadas N:7.452.834,563 m e E:447.172,828 m, com azimute de **89°43'41"** e distância de **0,08** m, deste segue até o ponto **P4534** definido pelas coordenadas N:7.452.834,561 m e E:447.173,304 m, com azimute de **90°10'57"** e distância de **0,48** m, deste segue até o ponto **P4535** definido pelas coordenadas N:7.452.834,560 m e E:447.173,383 m, com azimute de **90°38'12"** e distância de **0,08** m, deste segue até o ponto **P4536** definido pelas coordenadas N:7.452.834,551 m e E:447.173,859 m, com azimute de **91°05'28"** e distância de **0,48** m, deste segue até o ponto **P4537** definido pelas coordenadas N:7.452.834,549 m e E:447.173,938 m, com azimute de **91°32'43"** e distância de **0,08** m, deste segue até o ponto **P4538** definido pelas coordenadas N:7.452.834,532 m e E:447.174,413 m, com azimute de **91°59'59"** e distância de **0,48** m, deste segue até o ponto **P4539** definido pelas coordenadas N:7.452.834,531 m e E:447.174,453 m, com azimute de **92°13'37"** e distância de **0,04** m, deste segue até o ponto **P4540** definido pelas coordenadas N:7.452.834,398 m e E:447.177,564 m, com azimute de **92°27'15"** e distância de **3,11** m, deste segue até o ponto **P4541** definido pelas coordenadas N:7.452.834,397 m e E:447.177,582 m, com azimute de **92°33'22"** e distância de **0,02** m, deste segue até o ponto **P4542** definido pelas coordenadas N:7.452.834,387 m e E:447.177,795 m, com azimute de **92°39'30"** e distância de **0,21** m, deste segue até o ponto **P4543** definido pelas coordenadas N:7.452.834,386 m e E:447.177,813 m, com azimute de **92°45'37"** e distância de **0,02** m, deste segue até o ponto **P4544** definido pelas coordenadas N:7.452.834,223 m e E:447.181,068 m, com azimute de **92°51'45"** e distância de **3,26** m, deste segue até o ponto **P4545** definido pelas coordenadas N:7.452.834,144 m e E:447.183,478 m, com

azimute de **91°52'40"** e distância de **2,41** m, deste segue até o ponto **P4546** definido pelas coordenadas N:7.452.834,143 m e E:447.183,516 m, com azimute de **92°05'52"** e distância de **0,04** m, deste segue até o ponto **P4547** definido pelas coordenadas N:7.452.834,124 m e E:447.183,977 m, com azimute de **92°19'04"** e distância de **0,46** m, deste segue até o ponto **P4548** definido pelas coordenadas N:7.452.834,120 m e E:447.184,053 m, com azimute de **92°45'29"** e distância de **0,08** m, deste segue até o ponto **P4549** definido pelas coordenadas N:7.452.834,095 m e E:447.184,514 m, com azimute de **93°11'53"** e distância de **0,46** m, deste segue até o ponto **P4550** definido pelas coordenadas N:7.452.834,090 m e E:447.184,590 m, com azimute de **93°38'17"** e distância de **0,08** m, deste segue até o ponto **P4551** definido pelas coordenadas N:7.452.834,057 m e E:447.185,050 m, com azimute de **94°04'41"** e distância de **0,46** m, deste segue até o ponto **P4552** definido pelas coordenadas N:7.452.834,051 m e E:447.185,126 m, com azimute de **94°31'05"** e distância de **0,08** m, deste segue até o ponto **P4553** definido pelas coordenadas N:7.452.834,011 m e E:447.185,585 m, com azimute de **94°57'29"** e distância de **0,46** m, deste segue até o ponto **P4554** definido pelas coordenadas N:7.452.834,004 m e E:447.185,662 m, com azimute de **95°23'53"** e distância de **0,08** m, deste segue até o ponto **P4555** definido pelas coordenadas N:7.452.833,957 m e E:447.186,120 m, com azimute de **95°50'17"** e distância de **0,46** m, deste segue até o ponto **P4556** definido pelas coordenadas N:7.452.833,949 m e E:447.186,197 m, com azimute de **96°16'41"** e distância de **0,08** m, deste segue até o ponto **P4557** definido pelas coordenadas N:7.452.833,895 m e E:447.186,654 m, com azimute de **96°43'05"** e distância de **0,46** m, deste segue até o ponto **P4558** definido pelas coordenadas N:7.452.833,885 m e E:447.186,730 m, com azimute de **97°09'29"** e distância de **0,08** m, deste segue até o ponto **P4559** definido pelas coordenadas N:7.452.833,824 m e E:447.187,187 m, com azimute de **97°35'53"** e distância de **0,46** m, deste segue até o ponto **P4560** definido pelas coordenadas N:7.452.833,814 m e E:447.187,263 m, com azimute de **98°02'18"** e distância de **0,08** m, deste segue até o ponto **P4561** definido pelas coordenadas N:7.452.833,746 m e E:447.187,719 m, com azimute de **98°28'42"** e distância de **0,46** m, deste segue até o ponto **P4562** definido pelas coordenadas N:7.452.833,734 m e E:447.187,795 m, com azimute de **98°55'06"** e distância de **0,08** m, deste segue até o ponto **P4563** definido pelas coordenadas N:7.452.833,659 m e E:447.188,249 m, com azimute de **99°21'30"** e distância de **0,46** m, deste segue até o ponto **P4564** definido pelas coordenadas N:7.452.833,646 m e E:447.188,325 m, com azimute de **99°47'54"** e distância de **0,08** m, deste segue até o ponto **P4565** definido pelas coordenadas N:7.452.833,564 m e E:447.188,779 m, com azimute de **100°14'18"** e distância de **0,46** m, deste segue até o ponto **P4566** definido pelas coordenadas N:7.452.833,550 m e E:447.188,854 m, com azimute de **100°40'42"** e distância de **0,08** m, deste segue até o ponto **P4567** definido pelas coordenadas N:7.452.833,461 m e E:447.189,306 m, com azimute de **101°07'06"** e distância de **0,46** m, deste segue até o ponto **P4568** definido pelas coordenadas N:7.452.833,445 m e E:447.189,381 m, com azimute de **101°33'30"** e distância de **0,08** m, deste segue até o ponto **P4569** definido pelas coordenadas N:7.452.833,350 m e E:447.189,832 m, com azimute de **101°59'54"** e distância de **0,46** m, deste segue até o ponto **P4570** definido pelas coordenadas N:7.452.833,333 m e E:447.189,907 m, com azimute de **102°26'18"** e distância de **0,08** m, deste segue até o ponto **P4571** definido pelas coordenadas N:7.452.833,230 m e E:447.190,356 m, com azimute de **102°52'43"** e distância de **0,46** m, deste segue até o ponto **P4572** definido pelas coordenadas N:7.452.833,213 m e E:447.190,431 m, com azimute de **103°19'07"** e distância de **0,08** m, deste segue até o ponto **P4573** definido pelas coordenadas N:7.452.833,103 m e E:447.190,879 m, com azimute de **103°45'31"** e distância de **0,46** m, deste segue até o ponto **P4574** definido pelas coordenadas N:7.452.833,094 m e E:447.190,916 m, com azimute de **103°58'43"** e distância de **0,04** m, deste segue até o ponto **P4575** definido pelas coordenadas N:7.452.832,161 m e E:447.194,604 m, com azimute de **104°11'55"** e distância de **3,80** m, deste segue até o ponto **P4576** definido pelas coordenadas N:7.452.832,151 m e E:447.194,642 m, com azimute de **104°25'23"** e distância de **0,04** m, deste segue até o ponto **P4577** definido pelas coordenadas N:7.452.832,032 m e E:447.195,097 m, com azimute de **104°38'52"** e distância de **0,47** m, deste segue até o ponto **P4578** definido pelas coordenadas N:7.452.832,011 m e E:447.195,173 m, com azimute de **105°05'49"** e distância de **0,08** m, deste segue até o ponto **P4579** definido pelas coordenadas N:7.452.831,885 m e E:447.195,626 m, com azimute de **105°32'46"** e distância de **0,47** m, deste segue até o ponto **P4580** definido pelas coordenadas

N:7.452.831,864 m e E:447.195,702 m, com azimute de **105°59'43"** e distância de **0,08** m, deste segue até o ponto **P4581** definido pelas coordenadas N:7.452.831,731 m e E:447.196,153 m, com azimute de **106°26'40"** e distância de **0,47** m, deste segue até o ponto **P4582** definido pelas coordenadas N:7.452.831,708 m e E:447.196,228 m, com azimute de **106°53'37"** e distância de **0,08** m, deste segue até o ponto **P4583** definido pelas coordenadas N:7.452.831,568 m e E:447.196,677 m, com azimute de **107°20'34"** e distância de **0,47** m, deste segue até o ponto **P4584** definido pelas coordenadas N:7.452.831,544 m e E:447.196,751 m, com azimute de **107°47'31"** e distância de **0,08** m, deste segue até o ponto **P4585** definido pelas coordenadas N:7.452.831,396 m e E:447.197,198 m, com azimute de **108°14'28"** e distância de **0,47** m, deste segue até o ponto **P4586** definido pelas coordenadas N:7.452.831,371 m e E:447.197,272 m, com azimute de **108°41'25"** e distância de **0,08** m, deste segue até o ponto **P4587** definido pelas coordenadas N:7.452.831,217 m e E:447.197,717 m, com azimute de **109°08'22"** e distância de **0,47** m, deste segue até o ponto **P4588** definido pelas coordenadas N:7.452.831,191 m e E:447.197,791 m, com azimute de **109°35'19"** e distância de **0,08** m, deste segue até o ponto **P4589** definido pelas coordenadas N:7.452.831,030 m e E:447.198,232 m, com azimute de **110°02'16"** e distância de **0,47** m, deste segue até o ponto **P4590** definido pelas coordenadas N:7.452.831,016 m e E:447.198,269 m, com azimute de **110°15'45"** e distância de **0,04** m, deste segue até o ponto **P4591** definido pelas coordenadas N:7.452.830,033 m e E:447.200,900 m, com azimute de **110°29'13"** e distância de **2,81** m, deste segue até o ponto **P4592** definido pelas coordenadas N:7.452.829,962 m e E:447.201,156 m, com azimute de **105°32'59"** e distância de **0,27** m, deste segue até o ponto **P4593** definido pelas coordenadas N:7.452.829,961 m e E:447.201,161 m, com azimute de **98°23'12"** e distância de **0,00** m, deste segue até o ponto **P4594** definido pelas coordenadas N:7.452.829,891 m e E:447.201,615 m, com azimute de **98°49'31"** e distância de **0,46** m, deste segue até o ponto **P4595** definido pelas coordenadas N:7.452.829,879 m e E:447.201,690 m, com azimute de **99°15'49"** e distância de **0,08** m, deste segue até o ponto **P4596** definido pelas coordenadas N:7.452.829,801 m e E:447.202,143 m, com azimute de **99°42'08"** e distância de **0,46** m, deste segue até o ponto **P4597** definido pelas coordenadas N:7.452.829,788 m e E:447.202,218 m, com azimute de **100°08'26"** e distância de **0,08** m, deste segue até o ponto **P4598** definido pelas coordenadas N:7.452.829,703 m e E:447.202,669 m, com azimute de **100°34'44"** e distância de **0,46** m, deste segue até o ponto **P4599** definido pelas coordenadas N:7.452.829,689 m e E:447.202,744 m, com azimute de **101°01'03"** e distância de **0,08** m, deste segue até o ponto **P4600** definido pelas coordenadas N:7.452.829,598 m e E:447.203,194 m, com azimute de **101°27'21"** e distância de **0,46** m, deste segue até o ponto **P4601** definido pelas coordenadas N:7.452.829,582 m e E:447.203,269 m, com azimute de **101°53'40"** e distância de **0,08** m, deste segue até o ponto **P4602** definido pelas coordenadas N:7.452.829,484 m e E:447.203,718 m, com azimute de **102°19'58"** e distância de **0,46** m, deste segue até o ponto **P4603** definido pelas coordenadas N:7.452.829,475 m e E:447.203,755 m, com azimute de **102°33'07"** e distância de **0,04** m, deste segue até o ponto **P4604** definido pelas coordenadas N:7.452.829,407 m e E:447.204,056 m, com azimute de **102°46'16"** e distância de **0,31** m, deste segue até o ponto **P4605** definido pelas coordenadas N:7.452.829,408 m e E:447.204,208 m, com azimute de **89°51'20"** e distância de **0,15** m, deste segue até o ponto **P4606** definido pelas coordenadas N:7.452.829,407 m e E:447.204,286 m, com azimute de **90°18'14"** e distância de **0,08** m, deste segue até o ponto **P4607** definido pelas coordenadas N:7.452.829,401 m e E:447.204,756 m, com azimute de **90°45'08"** e distância de **0,47** m, deste segue até o ponto **P4608** definido pelas coordenadas N:7.452.829,399 m e E:447.204,834 m, com azimute de **91°12'03"** e distância de **0,08** m, deste segue até o ponto **P4609** definido pelas coordenadas N:7.452.829,386 m e E:447.205,304 m, com azimute de **91°38'57"** e distância de **0,47** m, deste segue até o ponto **P4610** definido pelas coordenadas N:7.452.829,383 m e E:447.205,382 m, com azimute de **92°05'51"** e distância de **0,08** m, deste segue até o ponto **P4611** definido pelas coordenadas N:7.452.829,362 m e E:447.205,851 m, com azimute de **92°32'46"** e distância de **0,47** m, deste segue até o ponto **P4612** definido pelas coordenadas N:7.452.829,358 m e E:447.205,929 m, com azimute de **92°59'40"** e distância de **0,08** m, deste segue até o ponto **P4613** definido pelas coordenadas N:7.452.829,330 m e E:447.206,398 m, com azimute de **93°26'35"** e distância de **0,47** m, deste segue até o ponto **P4614** definido pelas coordenadas N:7.452.829,325 m e E:447.206,476 m, com

azimute de **93°53'29"** e distância de **0,08** m, deste segue até o ponto **P4615** definido pelas coordenadas N:7.452.829,289 m e E:447.206,944 m, com azimute de **94°20'23"** e distância de **0,47** m, deste segue até o ponto **P4616** definido pelas coordenadas N:7.452.829,282 m e E:447.207,022 m, com azimute de **94°47'18"** e distância de **0,08** m, deste segue até o ponto **P4617** definido pelas coordenadas N:7.452.829,240 m e E:447.207,490 m, com azimute de **95°14'12"** e distância de **0,47** m, deste segue até o ponto **P4618** definido pelas coordenadas N:7.452.829,232 m e E:447.207,568 m, com azimute de **95°41'06"** e distância de **0,08** m, deste segue até o ponto **P4619** definido pelas coordenadas N:7.452.829,182 m e E:447.208,035 m, com azimute de **96°08'01"** e distância de **0,47** m, deste segue até o ponto **P4620** definido pelas coordenadas N:7.452.829,177 m e E:447.208,073 m, com azimute de **96°21'28"** e distância de **0,04** m, deste segue até o ponto **P4621** definido pelas coordenadas N:7.452.829,044 m e E:447.209,229 m, com azimute de **96°34'55"** e distância de **1,16** m, deste segue até o ponto **P4622** definido pelas coordenadas N:7.452.829,040 m e E:447.209,266 m, com azimute de **96°47'56"** e distância de **0,04** m, deste segue até o ponto **P4623** definido pelas coordenadas N:7.452.828,984 m e E:447.209,718 m, com azimute de **97°00'58"** e distância de **0,45** m, deste segue até o ponto **P4624** definido pelas coordenadas N:7.452.828,974 m e E:447.209,793 m, com azimute de **97°27'00"** e distância de **0,08** m, deste segue até o ponto **P4625** definido pelas coordenadas N:7.452.828,912 m e E:447.210,243 m, com azimute de **97°53'03"** e distância de **0,45** m, deste segue até o ponto **P4626** definido pelas coordenadas N:7.452.828,901 m e E:447.210,318 m, com azimute de **98°19'06"** e distância de **0,08** m, deste segue até o ponto **P4627** definido pelas coordenadas N:7.452.828,832 m e E:447.210,767 m, com azimute de **98°45'09"** e distância de **0,45** m, deste segue até o ponto **P4628** definido pelas coordenadas N:7.452.828,820 m e E:447.210,842 m, com azimute de **99°11'11"** e distância de **0,08** m, deste segue até o ponto **P4629** definido pelas coordenadas N:7.452.828,744 m e E:447.211,290 m, com azimute de **99°37'14"** e distância de **0,45** m, deste segue até o ponto **P4630** definido pelas coordenadas N:7.452.828,730 m e E:447.211,365 m, com azimute de **100°03'17"** e distância de **0,08** m, deste segue até o ponto **P4631** definido pelas coordenadas N:7.452.828,648 m e E:447.211,812 m, com azimute de **100°29'19"** e distância de **0,45** m, deste segue até o ponto **P4632** definido pelas coordenadas N:7.452.828,641 m e E:447.211,849 m, com azimute de **100°42'21"** e distância de **0,04** m, deste segue até o ponto **P4633** definido pelas coordenadas N:7.452.828,559 m e E:447.212,271 m, com azimute de **100°55'22"** e distância de **0,43** m, deste segue até o ponto **P4634** definido pelas coordenadas N:7.452.828,584 m e E:447.212,433 m, com azimute de **81°10'18"** e distância de **0,16** m, deste segue até o ponto **P4635** definido pelas coordenadas N:7.452.828,596 m e E:447.212,511 m, com azimute de **81°37'24"** e distância de **0,08** m, deste segue até o ponto **P4636** definido pelas coordenadas N:7.452.828,661 m e E:447.212,980 m, com azimute de **82°04'30"** e distância de **0,47** m, deste segue até o ponto **P4637** definido pelas coordenadas N:7.452.828,671 m e E:447.213,058 m, com azimute de **82°31'36"** e distância de **0,08** m, deste segue até o ponto **P4638** definido pelas coordenadas N:7.452.828,729 m e E:447.213,527 m, com azimute de **82°58'42"** e distância de **0,47** m, deste segue até o ponto **P4639** definido pelas coordenadas N:7.452.828,738 m e E:447.213,605 m, com azimute de **83°25'48"** e distância de **0,08** m, deste segue até o ponto **P4640** definido pelas coordenadas N:7.452.828,789 m e E:447.214,076 m, com azimute de **83°52'53"** e distância de **0,47** m, deste segue até o ponto **P4641** definido pelas coordenadas N:7.452.828,796 m e E:447.214,154 m, com azimute de **84°19'59"** e distância de **0,08** m, deste segue até o ponto **P4642** definido pelas coordenadas N:7.452.828,839 m e E:447.214,625 m, com azimute de **84°47'05"** e distância de **0,47** m, deste segue até o ponto **P4643** definido pelas coordenadas N:7.452.828,843 m e E:447.214,664 m, com azimute de **85°00'38"** e distância de **0,04** m, deste segue até o ponto **P4644** definido pelas coordenadas N:7.452.828,932 m e E:447.215,731 m, com azimute de **85°14'11"** e distância de **1,07** m, deste segue até o ponto **P4645** definido pelas coordenadas N:7.452.828,934 m e E:447.215,754 m, com azimute de **85°22'05"** e distância de **0,02** m, deste segue até o ponto **P4646** definido pelas coordenadas N:7.452.828,955 m e E:447.216,029 m, com azimute de **85°30'00"** e distância de **0,28** m, deste segue até o ponto **P4647** definido pelas coordenadas N:7.452.828,957 m e E:447.216,052 m, com azimute de **85°37'55"** e distância de **0,02** m, deste segue até o ponto **P4648** definido pelas coordenadas N:7.452.828,997 m e E:447.216,587 m, com azimute de **85°45'49"** e distância de **0,54** m, deste segue até o ponto **P4649** definido pelas coordenadas N:7.452.829,322 m e E:447.219,480 m, com azimute de **83°34'52"** e distância de **2,91** m, deste segue até o

ponto **P4650** definido pelas coordenadas N:7.452.829,326 m e E:447.219,519 m, com azimute de **83°48'26"** e distância de **0,04** m, deste segue até o ponto **P4651** definido pelas coordenadas N:7.452.829,375 m e E:447.219,990 m, com azimute de **84°02'00"** e distância de **0,47** m, deste segue até o ponto **P4652** definido pelas coordenadas N:7.452.829,383 m e E:447.220,068 m, com azimute de **84°29'08"** e distância de **0,08** m, deste segue até o ponto **P4653** definido pelas coordenadas N:7.452.829,425 m e E:447.220,540 m, com azimute de **84°56'15"** e distância de **0,47** m, deste segue até o ponto **P4654** definido pelas coordenadas N:7.452.829,431 m e E:447.220,619 m, com azimute de **85°23'23"** e distância de **0,08** m, deste segue até o ponto **P4655** definido pelas coordenadas N:7.452.829,465 m e E:447.221,091 m, com azimute de **85°50'31"** e distância de **0,47** m, deste segue até o ponto **P4656** definido pelas coordenadas N:7.452.829,471 m e E:447.221,169 m, com azimute de **86°17'38"** e distância de **0,08** m, deste segue até o ponto **P4657** definido pelas coordenadas N:7.452.829,497 m e E:447.221,642 m, com azimute de **86°44'46"** e distância de **0,47** m, deste segue até o ponto **P4658** definido pelas coordenadas N:7.452.829,501 m e E:447.221,721 m, com azimute de **87°11'53"** e distância de **0,08** m, deste segue até o ponto **P4659** definido pelas coordenadas N:7.452.829,521 m e E:447.222,194 m, com azimute de **87°39'01"** e distância de **0,47** m, deste segue até o ponto **P4660** definido pelas coordenadas N:7.452.829,523 m e E:447.222,273 m, com azimute de **88°06'09"** e distância de **0,08** m, deste segue até o ponto **P4661** definido pelas coordenadas N:7.452.829,535 m e E:447.222,746 m, com azimute de **88°33'16"** e distância de **0,47** m, deste segue até o ponto **P4662** definido pelas coordenadas N:7.452.829,537 m e E:447.222,825 m, com azimute de **89°00'24"** e distância de **0,08** m, deste segue até o ponto **P4663** definido pelas coordenadas N:7.452.829,541 m e E:447.223,299 m, com azimute de **89°27'32"** e distância de **0,47** m, deste segue até o ponto **P4664** definido pelas coordenadas N:7.452.829,541 m e E:447.223,377 m, com azimute de **89°54'39"** e distância de **0,08** m, deste segue até o ponto **P4665** definido pelas coordenadas N:7.452.829,538 m e E:447.223,851 m, com azimute de **90°21'47"** e distância de **0,47** m, deste segue até o ponto **P4666** definido pelas coordenadas N:7.452.829,537 m e E:447.223,930 m, com azimute de **90°48'54"** e distância de **0,08** m, deste segue até o ponto **P4667** definido pelas coordenadas N:7.452.829,527 m e E:447.224,403 m, com azimute de **91°16'02"** e distância de **0,47** m, deste segue até o ponto **P4668** definido pelas coordenadas N:7.452.829,524 m e E:447.224,482 m, com azimute de **91°43'10"** e distância de **0,08** m, deste segue até o ponto **P4669** definido pelas coordenadas N:7.452.829,506 m e E:447.224,955 m, com azimute de **92°10'17"** e distância de **0,47** m, deste segue até o ponto **P4670** definido pelas coordenadas N:7.452.829,503 m e E:447.225,034 m, com azimute de **92°37'25"** e distância de **0,08** m, deste segue até o ponto **P4671** definido pelas coordenadas N:7.452.829,477 m e E:447.225,507 m, com azimute de **93°04'33"** e distância de **0,47** m, deste segue até o ponto **P4672** definido pelas coordenadas N:7.452.829,472 m e E:447.225,585 m, com azimute de **93°31'40"** e distância de **0,08** m, deste segue até o ponto **P4673** definido pelas coordenadas N:7.452.829,440 m e E:447.226,058 m, com azimute de **93°58'48"** e distância de **0,47** m, deste segue até o ponto **P4674** definido pelas coordenadas N:7.452.829,434 m e E:447.226,136 m, com azimute de **94°25'56"** e distância de **0,08** m, deste segue até o ponto **P4675** definido pelas coordenadas N:7.452.829,393 m e E:447.226,608 m, com azimute de **94°53'03"** e distância de **0,47** m, deste segue até o ponto **P4676** definido pelas coordenadas N:7.452.829,386 m e E:447.226,687 m, com azimute de **95°20'11"** e distância de **0,08** m, deste segue até o ponto **P4677** definido pelas coordenadas N:7.452.829,338 m e E:447.227,158 m, com azimute de **95°47'18"** e distância de **0,47** m, deste segue até o ponto **P4678** definido pelas coordenadas N:7.452.829,330 m e E:447.227,236 m, com azimute de **96°14'26"** e distância de **0,08** m, deste segue até o ponto **P4679** definido pelas coordenadas N:7.452.829,274 m e E:447.227,706 m, com azimute de **96°41'34"** e distância de **0,47** m, deste segue até o ponto **P4680** definido pelas coordenadas N:7.452.829,265 m e E:447.227,785 m, com azimute de **97°08'41"** e distância de **0,08** m, deste segue até o ponto **P4681** definido pelas coordenadas N:7.452.829,202 m e E:447.228,254 m, com azimute de **97°35'49"** e distância de **0,47** m, deste segue até o ponto **P4682** definido pelas coordenadas N:7.452.829,197 m e E:447.228,293 m, com azimute de **97°49'23"** e distância de **0,04** m, deste segue até o ponto **P4683** definido pelas coordenadas N:7.452.828,962 m e E:447.229,951 m, com azimute de **98°02'57"** e distância de **1,67** m, deste segue até o ponto **P4684** definido pelas coordenadas N:7.452.833,612 m e E:447.236,099 m, com azimute de **52°54'06"** e distância de **7,71** m, deste segue até o ponto **P4685** definido pelas coordenadas N:7.452.833,636 m e E:447.236,131 m, com azimute de **53°08'03"**

e distância de **0,04** m, deste segue até o ponto **P4686** definido pelas coordenadas N:7.452.833,926 m e E:447.236,522 m, com azimute de **53°22'00"** e distância de **0,49** m, deste segue até o ponto **P4687** definido pelas coordenadas N:7.452.833,974 m e E:447.236,587 m, com azimute de **53°49'53"** e distância de **0,08** m, deste segue até o ponto **P4688** definido pelas coordenadas N:7.452.834,258 m e E:447.236,983 m, com azimute de **54°17'47"** e distância de **0,49** m, deste segue até o ponto **P4689** definido pelas coordenadas N:7.452.834,305 m e E:447.237,049 m, com azimute de **54°45'41"** e distância de **0,08** m, deste segue até o ponto **P4690** definido pelas coordenadas N:7.452.834,583 m e E:447.237,449 m, com azimute de **55°13'35"** e distância de **0,49** m, deste segue até o ponto **P4691** definido pelas coordenadas N:7.452.834,629 m e E:447.237,516 m, com azimute de **55°41'28"** e distância de **0,08** m, deste segue até o ponto **P4692** definido pelas coordenadas N:7.452.834,900 m e E:447.237,920 m, com azimute de **56°09'22"** e distância de **0,49** m, deste segue até o ponto **P4693** definido pelas coordenadas N:7.452.834,944 m e E:447.237,988 m, com azimute de **56°37'16"** e distância de **0,08** m, deste segue até o ponto **P4694** definido pelas coordenadas N:7.452.835,209 m e E:447.238,397 m, com azimute de **57°05'10"** e distância de **0,49** m, deste segue até o ponto **P4695** definido pelas coordenadas N:7.452.835,253 m e E:447.238,465 m, com azimute de **57°33'03"** e distância de **0,08** m, deste segue até o ponto **P4696** definido pelas coordenadas N:7.452.835,510 m e E:447.238,878 m, com azimute de **58°00'57"** e distância de **0,49** m, deste segue até o ponto **P4697** definido pelas coordenadas N:7.452.835,553 m e E:447.238,948 m, com azimute de **58°28'51"** e distância de **0,08** m, deste segue até o ponto **P4698** definido pelas coordenadas N:7.452.835,658 m e E:447.239,121 m, com azimute de **58°56'45"** e distância de **0,20** m, deste segue até o ponto **P4699** definido pelas coordenadas N:7.452.835,938 m e E:447.239,446 m, com azimute de **49°11'41"** e distância de **0,43** m, deste segue até o ponto **P4700** definido pelas coordenadas N:7.452.835,988 m e E:447.239,505 m, com azimute de **49°38'09"** e distância de **0,08** m, deste segue até o ponto **P4701** definido pelas coordenadas N:7.452.836,284 m e E:447.239,859 m, com azimute de **50°04'36"** e distância de **0,46** m, deste segue até o ponto **P4702** definido pelas coordenadas N:7.452.836,333 m e E:447.239,918 m, com azimute de **50°31'03"** e distância de **0,08** m, deste segue até o ponto **P4703** definido pelas coordenadas N:7.452.836,624 m e E:447.240,277 m, com azimute de **50°57'30"** e distância de **0,46** m, deste segue até o ponto **P4704** definido pelas coordenadas N:7.452.836,672 m e E:447.240,337 m, com azimute de **51°23'57"** e distância de **0,08** m, deste segue até o ponto **P4705** definido pelas coordenadas N:7.452.836,957 m e E:447.240,700 m, com azimute de **51°50'24"** e distância de **0,46** m, deste segue até o ponto **P4706** definido pelas coordenadas N:7.452.837,004 m e E:447.240,761 m, com azimute de **52°16'52"** e distância de **0,08** m, deste segue até o ponto **P4707** definido pelas coordenadas N:7.452.837,284 m e E:447.241,128 m, com azimute de **52°43'19"** e distância de **0,46** m, deste segue até o ponto **P4708** definido pelas coordenadas N:7.452.837,330 m e E:447.241,190 m, com azimute de **53°09'46"** e distância de **0,08** m, deste segue até o ponto **P4709** definido pelas coordenadas N:7.452.837,604 m e E:447.241,561 m, com azimute de **53°36'13"** e distância de **0,46** m, deste segue até o ponto **P4710** definido pelas coordenadas N:7.452.837,649 m e E:447.241,624 m, com azimute de **54°02'40"** e distância de **0,08** m, deste segue até o ponto **P4711** definido pelas coordenadas N:7.452.837,917 m e E:447.242,000 m, com azimute de **54°29'07"** e distância de **0,46** m, deste segue até o ponto **P4712** definido pelas coordenadas N:7.452.837,940 m e E:447.242,031 m, com azimute de **54°42'21"** e distância de **0,04** m, deste segue até o ponto **P4713** definido pelas coordenadas N:7.452.840,872 m e E:447.246,208 m, com azimute de **54°55'34"** e distância de **5,10** m, deste segue até o ponto **P4714** definido pelas coordenadas N:7.452.840,894 m e E:447.246,240 m, com azimute de **55°08'44"** e distância de **0,04** m, deste segue até o ponto **P4715** definido pelas coordenadas N:7.452.841,155 m e E:447.246,618 m, com azimute de **55°21'54"** e distância de **0,46** m, deste segue até o ponto **P4716** definido pelas coordenadas N:7.452.841,198 m e E:447.246,681 m, com azimute de **55°48'13"** e distância de **0,08** m, deste segue até o ponto **P4717** definido pelas coordenadas N:7.452.841,454 m e E:447.247,063 m, com azimute de **56°14'33"** e distância de **0,46** m, deste segue até o ponto **P4718** definido pelas coordenadas N:7.452.841,496 m e E:447.247,127 m, com azimute de **56°40'52"** e distância de **0,08** m, deste segue até o ponto **P4719** definido pelas coordenadas N:7.452.841,745 m e E:447.247,513 m, com azimute de **57°07'11"** e distância de **0,46** m, deste segue até o ponto **P4720** definido pelas coordenadas N:7.452.841,786 m e E:447.247,577 m, com azimute de **57°33'31"** e distância de **0,08** m, deste segue até o ponto **P4721** definido pelas coordenadas N:7.452.842,030 m e

E:447.247,967 m, com azimute de **57°59'50"** e distância de **0,46** m, deste segue até o ponto **P4722** definido pelas coordenadas N:7.452.842,070 m e E:447.248,032 m, com azimute de **58°26'09"** e distância de **0,08** m, deste segue até o ponto **P4723** definido pelas coordenadas N:7.452.842,307 m e E:447.248,425 m, com azimute de **58°52'29"** e distância de **0,46** m, deste segue até o ponto **P4724** definido pelas coordenadas N:7.452.842,346 m e E:447.248,491 m, com azimute de **59°18'48"** e distância de **0,08** m, deste segue até o ponto **P4725** definido pelas coordenadas N:7.452.842,578 m e E:447.248,888 m, com azimute de **59°45'07"** e distância de **0,46** m, deste segue até o ponto **P4726** definido pelas coordenadas N:7.452.842,616 m e E:447.248,955 m, com azimute de **60°11'27"** e distância de **0,08** m, deste segue até o ponto **P4727** definido pelas coordenadas N:7.452.842,841 m e E:447.249,355 m, com azimute de **60°37'46"** e distância de **0,46** m, deste segue até o ponto **P4728** definido pelas coordenadas N:7.452.842,878 m e E:447.249,422 m, com azimute de **61°04'05"** e distância de **0,08** m, deste segue até o ponto **P4729** definido pelas coordenadas N:7.452.843,097 m e E:447.249,826 m, com azimute de **61°30'25"** e distância de **0,46** m, deste segue até o ponto **P4730** definido pelas coordenadas N:7.452.843,133 m e E:447.249,893 m, com azimute de **61°56'44"** e distância de **0,08** m, deste segue até o ponto **P4731** definido pelas coordenadas N:7.452.843,346 m e E:447.250,300 m, com azimute de **62°23'04"** e distância de **0,46** m, deste segue até o ponto **P4732** definido pelas coordenadas N:7.452.843,381 m e E:447.250,368 m, com azimute de **62°49'23"** e distância de **0,08** m, deste segue até o ponto **P4733** definido pelas coordenadas N:7.452.843,588 m e E:447.250,779 m, com azimute de **63°15'42"** e distância de **0,46** m, deste segue até o ponto **P4734** definido pelas coordenadas N:7.452.843,622 m e E:447.250,847 m, com azimute de **63°42'02"** e distância de **0,08** m, deste segue até o ponto **P4735** definido pelas coordenadas N:7.452.843,822 m e E:447.251,261 m, com azimute de **64°08'21"** e distância de **0,46** m, deste segue até o ponto **P4736** definido pelas coordenadas N:7.452.843,855 m e E:447.251,330 m, com azimute de **64°34'40"** e distância de **0,08** m, deste segue até o ponto **P4737** definido pelas coordenadas N:7.452.844,049 m e E:447.251,746 m, com azimute de **65°01'00"** e distância de **0,46** m, deste segue até o ponto **P4738** definido pelas coordenadas N:7.452.844,081 m e E:447.251,816 m, com azimute de **65°27'19"** e distância de **0,08** m, deste segue até o ponto **P4739** definido pelas coordenadas N:7.452.844,269 m e E:447.252,235 m, com azimute de **65°53'38"** e distância de **0,46** m, deste segue até o ponto **P4740** definido pelas coordenadas N:7.452.844,299 m e E:447.252,306 m, com azimute de **66°19'58"** e distância de **0,08** m, deste segue até o ponto **P4741** definido pelas coordenadas N:7.452.844,481 m e E:447.252,728 m, com azimute de **66°46'17"** e distância de **0,46** m, deste segue até o ponto **P4742** definido pelas coordenadas N:7.452.844,510 m e E:447.252,798 m, com azimute de **67°12'36"** e distância de **0,08** m, deste segue até o ponto **P4743** definido pelas coordenadas N:7.452.844,685 m e E:447.253,223 m, com azimute de **67°38'56"** e distância de **0,46** m, deste segue até o ponto **P4744** definido pelas coordenadas N:7.452.844,714 m e E:447.253,294 m, com azimute de **68°05'15"** e distância de **0,08** m, deste segue até o ponto **P4745** definido pelas coordenadas N:7.452.844,882 m e E:447.253,722 m, com azimute de **68°31'35"** e distância de **0,46** m, deste segue até o ponto **P4746** definido pelas coordenadas N:7.452.844,909 m e E:447.253,793 m, com azimute de **68°57'54"** e distância de **0,08** m, deste segue até o ponto **P4747** definido pelas coordenadas N:7.452.844,970 m e E:447.253,955 m, com azimute de **69°24'13"** e distância de **0,17** m, deste segue até o ponto **P4748** definido pelas coordenadas N:7.452.845,163 m e E:447.254,196 m, com azimute de **51°26'00"** e distância de **0,31** m, deste segue até o ponto **P4749** definido pelas coordenadas N:7.452.845,212 m e E:447.254,259 m, com azimute de **51°53'12"** e distância de **0,08** m, deste segue até o ponto **P4750** definido pelas coordenadas N:7.452.845,502 m e E:447.254,634 m, com azimute de **52°20'24"** e distância de **0,47** m, deste segue até o ponto **P4751** definido pelas coordenadas N:7.452.845,549 m e E:447.254,697 m, com azimute de **52°47'36"** e distância de **0,08** m, deste segue até o ponto **P4752** definido pelas coordenadas N:7.452.845,833 m e E:447.255,078 m, com azimute de **53°14'48"** e distância de **0,47** m, deste segue até o ponto **P4753** definido pelas coordenadas N:7.452.845,880 m e E:447.255,142 m, com azimute de **53°41'59"** e distância de **0,08** m, deste segue até o ponto **P4754** definido pelas coordenadas N:7.452.846,158 m e E:447.255,526 m, com azimute de **54°09'11"** e distância de **0,47** m, deste segue até o ponto **P4755** definido pelas coordenadas N:7.452.846,204 m e E:447.255,591 m, com azimute de **54°36'23"** e distância de **0,08** m, deste segue até o ponto **P4756** definido pelas coordenadas N:7.452.846,476 m e E:447.255,980 m, com azimute de **55°03'35"** e distância de **0,47** m, deste segue até o ponto **P4757** definido

pelas coordenadas N:7.452.846,521 m e E:447.256,045 m, com azimute de 55°30'47" e distância de 0,08 m, deste segue até o ponto P4758 definido pelas coordenadas N:7.452.846,786 m e E:447.256,439 m, com azimute de 55°57'59" e distância de 0,47 m, deste segue até o ponto P4759 definido pelas coordenadas N:7.452.846,830 m e E:447.256,505 m, com azimute de 56°25'11" e distância de 0,08 m, deste segue até o ponto P4760 definido pelas coordenadas N:7.452.847,090 m e E:447.256,902 m, com azimute de 56°52'23" e distância de 0,47 m, deste segue até o ponto P4761 definido pelas coordenadas N:7.452.847,132 m e E:447.256,969 m, com azimute de 57°19'35" e distância de 0,08 m, deste segue até o ponto P4762 definido pelas coordenadas N:7.452.847,385 m e E:447.257,370 m, com azimute de 57°46'47" e distância de 0,47 m, deste segue até o ponto P4763 definido pelas coordenadas N:7.452.847,427 m e E:447.257,438 m, com azimute de 58°13'59" e distância de 0,08 m, deste segue até o ponto P4764 definido pelas coordenadas N:7.452.847,674 m e E:447.257,843 m, com azimute de 58°41'11" e distância de 0,47 m, deste segue até o ponto P4765 definido pelas coordenadas N:7.452.847,714 m e E:447.257,911 m, com azimute de 59°08'23" e distância de 0,08 m, deste segue até o ponto P4766 definido pelas coordenadas N:7.452.847,955 m e E:447.258,320 m, com azimute de 59°35'35" e distância de 0,47 m, deste segue até o ponto P4767 definido pelas coordenadas N:7.452.847,994 m e E:447.258,389 m, com azimute de 60°02'46" e distância de 0,08 m, deste segue até o ponto P4768 definido pelas coordenadas N:7.452.848,228 m e E:447.258,802 m, com azimute de 60°29'58" e distância de 0,47 m, deste segue até o ponto P4769 definido pelas coordenadas N:7.452.848,266 m e E:447.258,871 m, com azimute de 60°57'10" e distância de 0,08 m, deste segue até o ponto P4770 definido pelas coordenadas N:7.452.848,494 m e E:447.259,288 m, com azimute de 61°24'22" e distância de 0,47 m, deste segue até o ponto P4771 definido pelas coordenadas N:7.452.848,531 m e E:447.259,358 m, com azimute de 61°51'34" e distância de 0,08 m, deste segue até o ponto P4772 definido pelas coordenadas N:7.452.848,751 m e E:447.259,778 m, com azimute de 62°18'46" e distância de 0,47 m, deste segue até o ponto P4773 definido pelas coordenadas N:7.452.848,788 m e E:447.259,849 m, com azimute de 62°45'58" e distância de 0,08 m, deste segue até o ponto P4774 definido pelas coordenadas N:7.452.849,001 m e E:447.260,272 m, com azimute de 63°13'10" e distância de 0,47 m, deste segue até o ponto P4775 definido pelas coordenadas N:7.452.849,037 m e E:447.260,343 m, com azimute de 63°40'22" e distância de 0,08 m, deste segue até o ponto P4776 definido pelas coordenadas N:7.452.849,244 m e E:447.260,770 m, com azimute de 64°07'34" e distância de 0,47 m, deste segue até o ponto P4777 definido pelas coordenadas N:7.452.849,278 m e E:447.260,842 m, com azimute de 64°34'46" e distância de 0,08 m, deste segue até o ponto P4778 definido pelas coordenadas N:7.452.849,478 m e E:447.261,272 m, com azimute de 65°01'58" e distância de 0,47 m, deste segue até o ponto P4779 definido pelas coordenadas N:7.452.849,511 m e E:447.261,344 m, com azimute de 65°29'10" e distância de 0,08 m, deste segue até o ponto P4780 definido pelas coordenadas N:7.452.849,704 m e E:447.261,778 m, com azimute de 65°56'22" e distância de 0,47 m, deste segue até o ponto P4781 definido pelas coordenadas N:7.452.849,736 m e E:447.261,850 m, com azimute de 66°23'33" e distância de 0,08 m, deste segue até o ponto P4782 definido pelas coordenadas N:7.452.849,923 m e E:447.262,287 m, com azimute de 66°50'45" e distância de 0,47 m, deste segue até o ponto P4783 definido pelas coordenadas N:7.452.849,953 m e E:447.262,360 m, com azimute de 67°17'57" e distância de 0,08 m, deste segue até o ponto P4784 definido pelas coordenadas N:7.452.850,133 m e E:447.262,799 m, com azimute de 67°45'09" e distância de 0,47 m, deste segue até o ponto P4785 definido pelas coordenadas N:7.452.850,162 m e E:447.262,872 m, com azimute de 68°12'21" e distância de 0,08 m, deste segue até o ponto P4786 definido pelas coordenadas N:7.452.850,335 m e E:447.263,315 m, com azimute de 68°39'33" e distância de 0,47 m, deste segue até o ponto P4787 definido pelas coordenadas N:7.452.850,363 m e E:447.263,388 m, com azimute de 69°06'45" e distância de 0,08 m, deste segue até o ponto P4788 definido pelas coordenadas N:7.452.850,461 m e E:447.263,651 m, com azimute de 69°33'57" e distância de 0,28 m, deste segue até o ponto P4789 definido pelas coordenadas N:7.452.850,609 m e E:447.263,922 m, com azimute de 61°21'15" e distância de 0,31 m, deste segue até o ponto P4790 definido pelas coordenadas N:7.452.850,646 m e E:447.263,991 m, com azimute de 61°47'56" e distância de 0,08 m, deste segue até o ponto P4791 definido pelas coordenadas N:7.452.850,863 m e E:447.264,403 m, com azimute de 62°14'38" e distância de 0,47 m, deste segue até o ponto P4792 definido pelas coordenadas N:7.452.850,899 m e E:447.264,472 m, com azimute de 62°41'19" e distância de 0,08

m, deste segue até o ponto **P4793** definido pelas coordenadas N:7.452.851,109 m e E:447.264,887 m, com azimute de **63°08'00"** e distância de **0,47** m, deste segue até o ponto **P4794** definido pelas coordenadas N:7.452.851,144 m e E:447.264,957 m, com azimute de **63°34'42"** e distância de **0,08** m, deste segue até o ponto **P4795** definido pelas coordenadas N:7.452.851,348 m e E:447.265,376 m, com azimute de **64°01'23"** e distância de **0,47** m, deste segue até o ponto **P4796** definido pelas coordenadas N:7.452.851,381 m e E:447.265,446 m, com azimute de **64°28'04"** e distância de **0,08** m, deste segue até o ponto **P4797** definido pelas coordenadas N:7.452.851,579 m e E:447.265,868 m, com azimute de **64°54'46"** e distância de **0,47** m, deste segue até o ponto **P4798** definido pelas coordenadas N:7.452.851,611 m e E:447.265,938 m, com azimute de **65°21'27"** e distância de **0,08** m, deste segue até o ponto **P4799** definido pelas coordenadas N:7.452.851,802 m e E:447.266,363 m, com azimute de **65°48'08"** e distância de **0,47** m, deste segue até o ponto **P4800** definido pelas coordenadas N:7.452.851,833 m e E:447.266,434 m, com azimute de **66°14'50"** e distância de **0,08** m, deste segue até o ponto **P4801** definido pelas coordenadas N:7.452.852,018 m e E:447.266,862 m, com azimute de **66°41'31"** e distância de **0,47** m, deste segue até o ponto **P4802** definido pelas coordenadas N:7.452.852,048 m e E:447.266,933 m, com azimute de **67°08'12"** e distância de **0,08** m, deste segue até o ponto **P4803** definido pelas coordenadas N:7.452.852,225 m e E:447.267,364 m, com azimute de **67°34'53"** e distância de **0,47** m, deste segue até o ponto **P4804** definido pelas coordenadas N:7.452.852,254 m e E:447.267,436 m, com azimute de **68°01'35"** e distância de **0,08** m, deste segue até o ponto **P4805** definido pelas coordenadas N:7.452.852,425 m e E:447.267,869 m, com azimute de **68°28'16"** e distância de **0,47** m, deste segue até o ponto **P4806** definido pelas coordenadas N:7.452.852,453 m e E:447.267,942 m, com azimute de **68°54'57"** e distância de **0,08** m, deste segue até o ponto **P4807** definido pelas coordenadas N:7.452.852,617 m e E:447.268,378 m, com azimute de **69°21'39"** e distância de **0,47** m, deste segue até o ponto **P4808** definido pelas coordenadas N:7.452.852,644 m e E:447.268,450 m, com azimute de **69°48'20"** e distância de **0,08** m, deste segue até o ponto **P4809** definido pelas coordenadas N:7.452.852,772 m e E:447.268,805 m, com azimute de **70°15'01"** e distância de **0,38** m, deste segue até o ponto **P4810** definido pelas coordenadas N:7.452.852,832 m e E:447.268,825 m, com azimute de **18°29'49"** e distância de **0,06** m, deste segue até o ponto **P4811** definido pelas coordenadas N:7.452.853,280 m e E:447.268,979 m, com azimute de **18°56'55"** e distância de **0,47** m, deste segue até o ponto **P4812** definido pelas coordenadas N:7.452.853,354 m e E:447.269,005 m, com azimute de **19°24'02"** e distância de **0,08** m, deste segue até o ponto **P4813** definido pelas coordenadas N:7.452.853,799 m e E:447.269,166 m, com azimute de **19°51'08"** e distância de **0,47** m, deste segue até o ponto **P4814** definido pelas coordenadas N:7.452.853,873 m e E:447.269,193 m, com azimute de **20°18'14"** e distância de **0,08** m, deste segue até o ponto **P4815** definido pelas coordenadas N:7.452.854,315 m e E:447.269,361 m, com azimute de **20°45'20"** e distância de **0,47** m, deste segue até o ponto **P4816** definido pelas coordenadas N:7.452.854,389 m e E:447.269,389 m, com azimute de **21°12'27"** e distância de **0,08** m, deste segue até o ponto **P4817** definido pelas coordenadas N:7.452.854,828 m e E:447.269,564 m, com azimute de **21°39'33"** e distância de **0,47** m, deste segue até o ponto **P4818** definido pelas coordenadas N:7.452.854,901 m e E:447.269,594 m, com azimute de **22°06'39"** e distância de **0,08** m, deste segue até o ponto **P4819** definido pelas coordenadas N:7.452.855,338 m e E:447.269,775 m, com azimute de **22°33'45"** e distância de **0,47** m, deste segue até o ponto **P4820** definido pelas coordenadas N:7.452.855,411 m e E:447.269,806 m, com azimute de **23°00'52"** e distância de **0,08** m, deste segue até o ponto **P4821** definido pelas coordenadas N:7.452.855,845 m e E:447.269,994 m, com azimute de **23°27'58"** e distância de **0,47** m, deste segue até o ponto **P4822** definido pelas coordenadas N:7.452.855,917 m e E:447.270,026 m, com azimute de **23°55'04"** e distância de **0,08** m, deste segue até o ponto **P4823** definido pelas coordenadas N:7.452.856,348 m e E:447.270,221 m, com azimute de **24°22'10"** e distância de **0,47** m, deste segue até o ponto **P4824** definido pelas coordenadas N:7.452.856,419 m e E:447.270,255 m, com azimute de **24°49'17"** e distância de **0,08** m, deste segue até o ponto **P4825** definido pelas coordenadas N:7.452.856,847 m e E:447.270,456 m, com azimute de **25°16'23"** e distância de **0,47** m, deste segue até o ponto **P4826** definido pelas coordenadas N:7.452.856,918 m e E:447.270,491 m, com azimute de **25°43'29"** e distância de **0,08** m, deste segue até o ponto **P4827** definido pelas coordenadas N:7.452.857,343 m e E:447.270,699 m, com azimute de **26°10'35"** e distância de **0,47** m, deste segue até o ponto **P4828** definido pelas coordenadas N:7.452.857,413 m e E:447.270,735 m, com

azimute de **26°37'42"** e distância de **0,08** m, deste segue até o ponto **P4829** definido pelas coordenadas N:**7.452.857,834** m e E:**447.270,950** m, com azimute de **27°04'48"** e distância de **0,47** m, deste segue até o ponto **P4830** definido pelas coordenadas N:**7.452.857,904** m e E:**447.270,986** m, com azimute de **27°31'54"** e distância de **0,08** m, deste segue até o ponto **P4831** definido pelas coordenadas N:**7.452.858,322** m e E:**447.271,208** m, com azimute de **27°59'00"** e distância de **0,47** m, deste segue até o ponto **P4832** definido pelas coordenadas N:**7.452.858,391** m e E:**447.271,246** m, com azimute de **28°26'07"** e distância de **0,08** m, deste segue até o ponto **P4833** definido pelas coordenadas N:**7.452.858,805** m e E:**447.271,475** m, com azimute de **28°53'13"** e distância de **0,47** m, deste segue até o ponto **P4834** definido pelas coordenadas N:**7.452.858,874** m e E:**447.271,513** m, com azimute de **29°20'19"** e distância de **0,08** m, deste segue até o ponto **P4835** definido pelas coordenadas N:**7.452.859,285** m e E:**447.271,748** m, com azimute de **29°47'25"** e distância de **0,47** m, deste segue até o ponto **P4836** definido pelas coordenadas N:**7.452.859,353** m e E:**447.271,788** m, com azimute de **30°14'32"** e distância de **0,08** m, deste segue até o ponto **P4837** definido pelas coordenadas N:**7.452.859,760** m e E:**447.272,029** m, com azimute de **30°41'38"** e distância de **0,47** m, deste segue até o ponto **P4838** definido pelas coordenadas N:**7.452.859,827** m e E:**447.272,070** m, com azimute de **31°08'44"** e distância de **0,08** m, deste segue até o ponto **P4839** definido pelas coordenadas N:**7.452.860,230** m e E:**447.272,318** m, com azimute de **31°35'50"** e distância de **0,47** m, deste segue até o ponto **P4840** definido pelas coordenadas N:**7.452.860,297** m e E:**447.272,360** m, com azimute de **32°02'57"** e distância de **0,08** m, deste segue até o ponto **P4841** definido pelas coordenadas N:**7.452.860,493** m e E:**447.272,485** m, com azimute de **32°30'03"** e distância de **0,23** m, deste segue até o ponto **P4842** definido pelas coordenadas N:**7.452.861,134** m e E:**447.272,586** m, com azimute de **8°56'58"** e distância de **0,65** m, deste segue até o ponto **P4843** definido pelas coordenadas N:**7.452.861,172** m e E:**447.272,592** m, com azimute de **9°10'06"** e distância de **0,04** m, deste segue até o ponto **P4844** definido pelas coordenadas N:**7.452.861,624** m e E:**447.272,666** m, com azimute de **9°23'15"** e distância de **0,46** m, deste segue até o ponto **P4845** definido pelas coordenadas N:**7.452.861,699** m e E:**447.272,679** m, com azimute de **9°49'31"** e distância de **0,08** m, deste segue até o ponto **P4846** definido pelas coordenadas N:**7.452.862,151** m e E:**447.272,761** m, com azimute de **10°15'48"** e distância de **0,46** m, deste segue até o ponto **P4847** definido pelas coordenadas N:**7.452.862,226** m e E:**447.272,775** m, com azimute de **10°42'04"** e distância de **0,08** m, deste segue até o ponto **P4848** definido pelas coordenadas N:**7.452.862,676** m e E:**447.272,864** m, com azimute de **11°08'21"** e distância de **0,46** m, deste segue até o ponto **P4849** definido pelas coordenadas N:**7.452.862,750** m e E:**447.272,879** m, com azimute de **11°34'37"** e distância de **0,08** m, deste segue até o ponto **P4850** definido pelas coordenadas N:**7.452.863,199** m e E:**447.272,975** m, com azimute de **12°00'54"** e distância de **0,46** m, deste segue até o ponto **P4851** definido pelas coordenadas N:**7.452.863,274** m e E:**447.272,991** m, com azimute de **12°27'10"** e distância de **0,08** m, deste segue até o ponto **P4852** definido pelas coordenadas N:**7.452.863,721** m e E:**447.273,094** m, com azimute de **12°53'27"** e distância de **0,46** m, deste segue até o ponto **P4853** definido pelas coordenadas N:**7.452.863,795** m e E:**447.273,111** m, com azimute de **13°19'43"** e distância de **0,08** m, deste segue até o ponto **P4854** definido pelas coordenadas N:**7.452.864,240** m e E:**447.273,220** m, com azimute de **13°46'00"** e distância de **0,46** m, deste segue até o ponto **P4855** definido pelas coordenadas N:**7.452.864,315** m e E:**447.273,239** m, com azimute de **14°12'16"** e distância de **0,08** m, deste segue até o ponto **P4856** definido pelas coordenadas N:**7.452.864,758** m e E:**447.273,355** m, com azimute de **14°38'33"** e distância de **0,46** m, deste segue até o ponto **P4857** definido pelas coordenadas N:**7.452.864,832** m e E:**447.273,375** m, com azimute de **15°04'49"** e distância de **0,08** m, deste segue até o ponto **P4858** definido pelas coordenadas N:**7.452.865,274** m e E:**447.273,498** m, com azimute de **15°31'06"** e distância de **0,46** m, deste segue até o ponto **P4859** definido pelas coordenadas N:**7.452.865,347** m e E:**447.273,519** m, com azimute de **15°57'22"** e distância de **0,08** m, deste segue até o ponto **P4860** definido pelas coordenadas N:**7.452.865,787** m e E:**447.273,648** m, com azimute de **16°23'39"** e distância de **0,46** m, deste segue até o ponto **P4861** definido pelas coordenadas N:**7.452.865,861** m e E:**447.273,670** m, com azimute de **16°49'56"** e distância de **0,08** m, deste segue até o ponto **P4862** definido pelas coordenadas N:**7.452.866,298** m e E:**447.273,806** m, com azimute de **17°16'12"** e distância de **0,46** m, deste segue até o ponto **P4863** definido pelas coordenadas N:**7.452.866,371** m e E:**447.273,830** m, com azimute de **17°42'29"** e distância de **0,08** m, deste segue até o ponto **P4864** definido pelas coordenadas

N:7.452.866,807 m e E:447.273,972 m, com azimute de **18°08'45"** e distância de **0,46** m, deste segue até o ponto **P4865** definido pelas coordenadas N:7.452.866,879 m e E:447.273,997 m, com azimute de **18°35'02"** e distância de **0,08** m, deste segue até o ponto **P4866** definido pelas coordenadas N:7.452.867,313 m e E:447.274,146 m, com azimute de **19°01'18"** e distância de **0,46** m, deste segue até o ponto **P4867** definido pelas coordenadas N:7.452.867,385 m e E:447.274,172 m, com azimute de **19°27'35"** e distância de **0,08** m, deste segue até o ponto **P4868** definido pelas coordenadas N:7.452.867,816 m e E:447.274,328 m, com azimute de **19°53'51"** e distância de **0,46** m, deste segue até o ponto **P4869** definido pelas coordenadas N:7.452.867,888 m e E:447.274,354 m, com azimute de **20°20'08"** e distância de **0,08** m, deste segue até o ponto **P4870** definido pelas coordenadas N:7.452.868,317 m e E:447.274,517 m, com azimute de **20°46'24"** e distância de **0,46** m, deste segue até o ponto **P4871** definido pelas coordenadas N:7.452.868,388 m e E:447.274,545 m, com azimute de **21°12'41"** e distância de **0,08** m, deste segue até o ponto **P4872** definido pelas coordenadas N:7.452.868,814 m e E:447.274,714 m, com azimute de **21°38'57"** e distância de **0,46** m, deste segue até o ponto **P4873** definido pelas coordenadas N:7.452.868,850 m e E:447.274,728 m, com azimute de **21°52'06"** e distância de **0,04** m, deste segue até o ponto **P4874** definido pelas coordenadas N:7.452.874,982 m e E:447.277,217 m, com azimute de **22°05'14"** e distância de **6,62** m, deste segue até o ponto **P4875** definido pelas coordenadas N:7.452.875,019 m e E:447.277,232 m, com azimute de **22°18'59"** e distância de **0,04** m, deste segue até o ponto **P4876** definido pelas coordenadas N:7.452.875,463 m e E:447.277,416 m, com azimute de **22°32'44"** e distância de **0,48** m, deste segue até o ponto **P4877** definido pelas coordenadas N:7.452.875,536 m e E:447.277,447 m, com azimute de **23°00'15"** e distância de **0,08** m, deste segue até o ponto **P4878** definido pelas coordenadas N:7.452.875,977 m e E:447.277,638 m, com azimute de **23°27'45"** e distância de **0,48** m, deste segue até o ponto **P4879** definido pelas coordenadas N:7.452.876,050 m e E:447.277,671 m, com azimute de **23°55'16"** e distância de **0,08** m, deste segue até o ponto **P4880** definido pelas coordenadas N:7.452.876,487 m e E:447.277,869 m, com azimute de **24°22'46"** e distância de **0,48** m, deste segue até o ponto **P4881** definido pelas coordenadas N:7.452.876,560 m e E:447.277,903 m, com azimute de **24°50'17"** e distância de **0,08** m, deste segue até o ponto **P4882** definido pelas coordenadas N:7.452.876,994 m e E:447.278,108 m, com azimute de **25°17'47"** e distância de **0,48** m, deste segue até o ponto **P4883** definido pelas coordenadas N:7.452.877,066 m e E:447.278,142 m, com azimute de **25°45'18"** e distância de **0,08** m, deste segue até o ponto **P4884** definido pelas coordenadas N:7.452.877,497 m e E:447.278,355 m, com azimute de **26°12'48"** e distância de **0,48** m, deste segue até o ponto **P4885** definido pelas coordenadas N:7.452.877,568 m e E:447.278,390 m, com azimute de **26°40'19"** e distância de **0,08** m, deste segue até o ponto **P4886** definido pelas coordenadas N:7.452.877,995 m e E:447.278,609 m, com azimute de **27°07'49"** e distância de **0,48** m, deste segue até o ponto **P4887** definido pelas coordenadas N:7.452.878,066 m e E:447.278,646 m, com azimute de **27°35'20"** e distância de **0,08** m, deste segue até o ponto **P4888** definido pelas coordenadas N:7.452.878,490 m e E:447.278,872 m, com azimute de **28°02'50"** e distância de **0,48** m, deste segue até o ponto **P4889** definido pelas coordenadas N:7.452.878,560 m e E:447.278,910 m, com azimute de **28°30'21"** e distância de **0,08** m, deste segue até o ponto **P4890** definido pelas coordenadas N:7.452.878,980 m e E:447.279,143 m, com azimute de **28°57'51"** e distância de **0,48** m, deste segue até o ponto **P4891** definido pelas coordenadas N:7.452.879,050 m e E:447.279,182 m, com azimute de **29°25'22"** e distância de **0,08** m, deste segue até o ponto **P4892** definido pelas coordenadas N:7.452.879,466 m e E:447.279,421 m, com azimute de **29°52'52"** e distância de **0,48** m, deste segue até o ponto **P4893** definido pelas coordenadas N:7.452.879,535 m e E:447.279,462 m, com azimute de **30°20'23"** e distância de **0,08** m, deste segue até o ponto **P4894** definido pelas coordenadas N:7.452.879,948 m e E:447.279,708 m, com azimute de **30°47'53"** e distância de **0,48** m, deste segue até o ponto **P4895** definido pelas coordenadas N:7.452.880,016 m e E:447.279,749 m, com azimute de **31°15'24"** e distância de **0,08** m, deste segue até o ponto **P4896** definido pelas coordenadas N:7.452.880,425 m e E:447.280,002 m, com azimute de **31°42'54"** e distância de **0,48** m, deste segue até o ponto **P4897** definido pelas coordenadas N:7.452.880,492 m e E:447.280,044 m, com azimute de **32°10'25"** e distância de **0,08** m, deste segue até o ponto **P4898** definido pelas coordenadas N:7.452.880,897 m e E:447.280,303 m, com azimute de **32°37'55"** e distância de **0,48** m, deste segue até o ponto **P4899** definido pelas coordenadas N:7.452.880,964 m e E:447.280,347 m, com azimute de **33°05'26"** e distância de **0,08** m, deste segue até o

ponto **P4900** definido pelas coordenadas N:7.452.881,364 m e E:447.280,612 m, com azimute de **33°32'56"** e distância de **0,48** m, deste segue até o ponto **P4901** definido pelas coordenadas N:7.452.881,430 m e E:447.280,657 m, com azimute de **34°00'27"** e distância de **0,08** m, deste segue até o ponto **P4902** definido pelas coordenadas N:7.452.881,826 m e E:447.280,928 m, com azimute de **34°27'57"** e distância de **0,48** m, deste segue até o ponto **P4903** definido pelas coordenadas N:7.452.881,892 m e E:447.280,974 m, com azimute de **34°55'28"** e distância de **0,08** m, deste segue até o ponto **P4904** definido pelas coordenadas N:7.452.882,283 m e E:447.281,252 m, com azimute de **35°22'58"** e distância de **0,48** m, deste segue até o ponto **P4905** definido pelas coordenadas N:7.452.882,348 m e E:447.281,299 m, com azimute de **35°50'29"** e distância de **0,08** m, deste segue até o ponto **P4906** definido pelas coordenadas N:7.452.882,735 m e E:447.281,583 m, com azimute de **36°17'59"** e distância de **0,48** m, deste segue até o ponto **P4907** definido pelas coordenadas N:7.452.882,799 m e E:447.281,631 m, com azimute de **36°45'30"** e distância de **0,08** m, deste segue até o ponto **P4908** definido pelas coordenadas N:7.452.883,181 m e E:447.281,922 m, com azimute de **37°13'00"** e distância de **0,48** m, deste segue até o ponto **P4909** definido pelas coordenadas N:7.452.883,245 m e E:447.281,971 m, com azimute de **37°40'31"** e distância de **0,08** m, deste segue até o ponto **P4910** definido pelas coordenadas N:7.452.883,622 m e E:447.282,267 m, com azimute de **38°08'01"** e distância de **0,48** m, deste segue até o ponto **P4911** definido pelas coordenadas N:7.452.883,685 m e E:447.282,317 m, com azimute de **38°35'32"** e distância de **0,08** m, deste segue até o ponto **P4912** definido pelas coordenadas N:7.452.884,058 m e E:447.282,619 m, com azimute de **39°03'02"** e distância de **0,48** m, deste segue até o ponto **P4913** definido pelas coordenadas N:7.452.884,119 m e E:447.282,670 m, com azimute de **39°30'33"** e distância de **0,08** m, deste segue até o ponto **P4914** definido pelas coordenadas N:7.452.884,487 m e E:447.282,979 m, com azimute de **39°58'03"** e distância de **0,48** m, deste segue até o ponto **P4915** definido pelas coordenadas N:7.452.884,518 m e E:447.283,005 m, com azimute de **40°11'49"** e distância de **0,04** m, deste segue até o ponto **P4916** definido pelas coordenadas N:7.452.886,918 m e E:447.285,049 m, com azimute de **40°25'34"** e distância de **3,15** m, deste segue até o ponto **P4917** definido pelas coordenadas N:7.452.886,948 m e E:447.285,074 m, com azimute de **40°39'05"** e distância de **0,04** m, deste segue até o ponto **P4918** definido pelas coordenadas N:7.452.887,304 m e E:447.285,383 m, com azimute de **40°52'36"** e distância de **0,47** m, deste segue até o ponto **P4919** definido pelas coordenadas N:7.452.887,363 m e E:447.285,435 m, com azimute de **41°19'39"** e distância de **0,08** m, deste segue até o ponto **P4920** definido pelas coordenadas N:7.452.887,715 m e E:447.285,750 m, com azimute de **41°46'41"** e distância de **0,47** m, deste segue até o ponto **P4921** definido pelas coordenadas N:7.452.887,774 m e E:447.285,802 m, com azimute de **42°13'44"** e distância de **0,08** m, deste segue até o ponto **P4922** definido pelas coordenadas N:7.452.888,121 m e E:447.286,122 m, com azimute de **42°40'46"** e distância de **0,47** m, deste segue até o ponto **P4923** definido pelas coordenadas N:7.452.888,178 m e E:447.286,176 m, com azimute de **43°07'48"** e distância de **0,08** m, deste segue até o ponto **P4924** definido pelas coordenadas N:7.452.888,520 m e E:447.286,501 m, com azimute de **43°34'51"** e distância de **0,47** m, deste segue até o ponto **P4925** definido pelas coordenadas N:7.452.888,576 m e E:447.286,556 m, com azimute de **44°01'53"** e distância de **0,08** m, deste segue até o ponto **P4926** definido pelas coordenadas N:7.452.888,913 m e E:447.286,887 m, com azimute de **44°28'56"** e distância de **0,47** m, deste segue até o ponto **P4927** definido pelas coordenadas N:7.452.888,969 m e E:447.286,942 m, com azimute de **44°55'58"** e distância de **0,08** m, deste segue até o ponto **P4928** definido pelas coordenadas N:7.452.889,300 m e E:447.287,278 m, com azimute de **45°23'00"** e distância de **0,47** m, deste segue até o ponto **P4929** definido pelas coordenadas N:7.452.889,355 m e E:447.287,335 m, com azimute de **45°50'03"** e distância de **0,08** m, deste segue até o ponto **P4930** definido pelas coordenadas N:7.452.889,681 m e E:447.287,676 m, com azimute de **46°17'05"** e distância de **0,47** m, deste segue até o ponto **P4931** definido pelas coordenadas N:7.452.889,735 m e E:447.287,733 m, com azimute de **46°44'08"** e distância de **0,08** m, deste segue até o ponto **P4932** definido pelas coordenadas N:7.452.890,056 m e E:447.288,079 m, com azimute de **47°11'10"** e distância de **0,47** m, deste segue até o ponto **P4933** definido pelas coordenadas N:7.452.890,109 m e E:447.288,137 m, com azimute de **47°38'13"** e distância de **0,08** m, deste segue até o ponto **P4934** definido pelas coordenadas N:7.452.890,424 m e E:447.288,489 m, com azimute de **48°05'15"** e distância de **0,47** m, deste segue até o ponto **P4935** definido pelas coordenadas N:7.452.890,476 m e E:447.288,548 m, com azimute de **48°32'17"**

e distância de **0,08** m, deste segue até o ponto **P4936** definido pelas coordenadas N:**7.452.890,786** m e E:**447.288,904** m, com azimute de **48°59'20"** e distância de **0,47** m, deste segue até o ponto **P4937** definido pelas coordenadas N:**7.452.890,837** m e E:**447.288,963** m, com azimute de **49°26'22"** e distância de **0,08** m, deste segue até o ponto **P4938** definido pelas coordenadas N:**7.452.891,141** m e E:**447.289,324** m, com azimute de **49°53'25"** e distância de **0,47** m, deste segue até o ponto **P4939** definido pelas coordenadas N:**7.452.891,191** m e E:**447.289,385** m, com azimute de **50°20'27"** e distância de **0,08** m, deste segue até o ponto **P4940** definido pelas coordenadas N:**7.452.891,490** m e E:**447.289,751** m, com azimute de **50°47'30"** e distância de **0,47** m, deste segue até o ponto **P4941** definido pelas coordenadas N:**7.452.891,539** m e E:**447.289,812** m, com azimute de **51°14'32"** e distância de **0,08** m, deste segue até o ponto **P4942** definido pelas coordenadas N:**7.452.891,831** m e E:**447.290,182** m, com azimute de **51°41'34"** e distância de **0,47** m, deste segue até o ponto **P4943** definido pelas coordenadas N:**7.452.891,880** m e E:**447.290,244** m, com azimute de **52°08'37"** e distância de **0,08** m, deste segue até o ponto **P4944** definido pelas coordenadas N:**7.452.892,166** m e E:**447.290,619** m, com azimute de **52°35'39"** e distância de **0,47** m, deste segue até o ponto **P4945** definido pelas coordenadas N:**7.452.892,214** m e E:**447.290,682** m, com azimute de **53°02'42"** e distância de **0,08** m, deste segue até o ponto **P4946** definido pelas coordenadas N:**7.452.892,494** m e E:**447.291,061** m, com azimute de **53°29'44"** e distância de **0,47** m, deste segue até o ponto **P4947** definido pelas coordenadas N:**7.452.892,541** m e E:**447.291,125** m, com azimute de **53°56'46"** e distância de **0,08** m, deste segue até o ponto **P4948** definido pelas coordenadas N:**7.452.892,815** m e E:**447.291,509** m, com azimute de **54°23'49"** e distância de **0,47** m, deste segue até o ponto **P4949** definido pelas coordenadas N:**7.452.892,861** m e E:**447.291,573** m, com azimute de **54°50'51"** e distância de **0,08** m, deste segue até o ponto **P4950** definido pelas coordenadas N:**7.452.893,129** m e E:**447.291,961** m, com azimute de **55°17'54"** e distância de **0,47** m, deste segue até o ponto **P4951** definido pelas coordenadas N:**7.452.893,174** m e E:**447.292,026** m, com azimute de **55°44'56"** e distância de **0,08** m, deste segue até o ponto **P4952** definido pelas coordenadas N:**7.452.893,436** m e E:**447.292,418** m, com azimute de **56°11'59"** e distância de **0,47** m, deste segue até o ponto **P4953** definido pelas coordenadas N:**7.452.893,479** m e E:**447.292,484** m, com azimute de **56°39'01"** e distância de **0,08** m, deste segue até o ponto **P4954** definido pelas coordenadas N:**7.452.893,736** m e E:**447.292,880** m, com azimute de **57°06'03"** e distância de **0,47** m, deste segue até o ponto **P4955** definido pelas coordenadas N:**7.452.893,778** m e E:**447.292,947** m, com azimute de **57°33'06"** e distância de **0,08** m, deste segue até o ponto **P4956** definido pelas coordenadas N:**7.452.894,028** m e E:**447.293,347** m, com azimute de **58°00'08"** e distância de **0,47** m, deste segue até o ponto **P4957** definido pelas coordenadas N:**7.452.894,069** m e E:**447.293,414** m, com azimute de **58°27'11"** e distância de **0,08** m, deste segue até o ponto **P4958** definido pelas coordenadas N:**7.452.894,313** m e E:**447.293,818** m, com azimute de **58°54'13"** e distância de **0,47** m, deste segue até o ponto **P4959** definido pelas coordenadas N:**7.452.894,353** m e E:**447.293,886** m, com azimute de **59°21'15"** e distância de **0,08** m, deste segue até o ponto **P4960** definido pelas coordenadas N:**7.452.894,590** m e E:**447.294,294** m, com azimute de **59°48'18"** e distância de **0,47** m, deste segue até o ponto **P4961** definido pelas coordenadas N:**7.452.894,629** m e E:**447.294,362** m, com azimute de **60°15'20"** e distância de **0,08** m, deste segue até o ponto **P4962** definido pelas coordenadas N:**7.452.894,860** m e E:**447.294,773** m, com azimute de **60°42'23"** e distância de **0,47** m, deste segue até o ponto **P4963** definido pelas coordenadas N:**7.452.894,898** m e E:**447.294,842** m, com azimute de **61°09'25"** e distância de **0,08** m, deste segue até o ponto **P4964** definido pelas coordenadas N:**7.452.895,123** m e E:**447.295,258** m, com azimute de **61°36'28"** e distância de **0,47** m, deste segue até o ponto **P4965** definido pelas coordenadas N:**7.452.895,160** m e E:**447.295,327** m, com azimute de **62°03'30"** e distância de **0,08** m, deste segue até o ponto **P4966** definido pelas coordenadas N:**7.452.895,377** m e E:**447.295,746** m, com azimute de **62°30'32"** e distância de **0,47** m, deste segue até o ponto **P4967** definido pelas coordenadas N:**7.452.895,413** m e E:**447.295,816** m, com azimute de **62°57'35"** e distância de **0,08** m, deste segue até o ponto **P4968** definido pelas coordenadas N:**7.452.895,624** m e E:**447.296,238** m, com azimute de **63°24'37"** e distância de **0,47** m, deste segue até o ponto **P4969** definido pelas coordenadas N:**7.452.895,659** m e E:**447.296,308** m, com azimute de **63°51'40"** e distância de **0,08** m, deste segue até o ponto **P4970** definido pelas coordenadas N:**7.452.895,864** m e E:**447.296,734** m, com azimute de **64°18'42"** e distância de **0,47** m, deste segue até o ponto **P4971** definido pelas coordenadas N:**7.452.895,897** m e

E:447.296,805 m, com azimute de **64°45'45"** e distância de **0,08** m, deste segue até o ponto **P4972** definido pelas coordenadas N:7.452.896,095 m e E:447.297,233 m, com azimute de **65°12'47"** e distância de **0,47** m, deste segue até o ponto **P4973** definido pelas coordenadas N:7.452.896,127 m e E:447.297,305 m, com azimute de **65°39'49"** e distância de **0,08** m, deste segue até o ponto **P4974** definido pelas coordenadas N:7.452.896,318 m e E:447.297,736 m, com azimute de **66°06'52"** e distância de **0,47** m, deste segue até o ponto **P4975** definido pelas coordenadas N:7.452.896,350 m e E:447.297,809 m, com azimute de **66°33'54"** e distância de **0,08** m, deste segue até o ponto **P4976** definido pelas coordenadas N:7.452.896,534 m e E:447.298,243 m, com azimute de **67°00'57"** e distância de **0,47** m, deste segue até o ponto **P4977** definido pelas coordenadas N:7.452.896,564 m e E:447.298,316 m, com azimute de **67°27'59"** e distância de **0,08** m, deste segue até o ponto **P4978** definido pelas coordenadas N:7.452.896,742 m e E:447.298,753 m, com azimute de **67°55'01"** e distância de **0,47** m, deste segue até o ponto **P4979** definido pelas coordenadas N:7.452.896,771 m e E:447.298,826 m, com azimute de **68°22'04"** e distância de **0,08** m, deste segue até o ponto **P4980** definido pelas coordenadas N:7.452.896,941 m e E:447.299,266 m, com azimute de **68°49'06"** e distância de **0,47** m, deste segue até o ponto **P4981** definido pelas coordenadas N:7.452.896,969 m e E:447.299,340 m, com azimute de **69°16'09"** e distância de **0,08** m, deste segue até o ponto **P4982** definido pelas coordenadas N:7.452.897,133 m e E:447.299,782 m, com azimute de **69°43'11"** e distância de **0,47** m, deste segue até o ponto **P4983** definido pelas coordenadas N:7.452.897,159 m e E:447.299,856 m, com azimute de **70°10'14"** e distância de **0,08** m, deste segue até o ponto **P4984** definido pelas coordenadas N:7.452.897,316 m e E:447.300,302 m, com azimute de **70°37'16"** e distância de **0,47** m, deste segue até o ponto **P4985** definido pelas coordenadas N:7.452.897,341 m e E:447.300,376 m, com azimute de **71°04'18"** e distância de **0,08** m, deste segue até o ponto **P4986** definido pelas coordenadas N:7.452.897,491 m e E:447.300,824 m, com azimute de **71°31'21"** e distância de **0,47** m, deste segue até o ponto **P4987** definido pelas coordenadas N:7.452.897,515 m e E:447.300,898 m, com azimute de **71°58'23"** e distância de **0,08** m, deste segue até o ponto **P4988** definido pelas coordenadas N:7.452.897,658 m e E:447.301,348 m, com azimute de **72°25'26"** e distância de **0,47** m, deste segue até o ponto **P4989** definido pelas coordenadas N:7.452.897,681 m e E:447.301,424 m, com azimute de **72°52'28"** e distância de **0,08** m, deste segue até o ponto **P4990** definido pelas coordenadas N:7.452.897,816 m e E:447.301,876 m, com azimute de **73°19'30"** e distância de **0,47** m, deste segue até o ponto **P4991** definido pelas coordenadas N:7.452.897,838 m e E:447.301,951 m, com azimute de **73°46'33"** e distância de **0,08** m, deste segue até o ponto **P4992** definido pelas coordenadas N:7.452.897,967 m e E:447.302,405 m, com azimute de **74°13'35"** e distância de **0,47** m, deste segue até o ponto **P4993** definido pelas coordenadas N:7.452.897,987 m e E:447.302,481 m, com azimute de **74°40'38"** e distância de **0,08** m, deste segue até o ponto **P4994** definido pelas coordenadas N:7.452.898,109 m e E:447.302,937 m, com azimute de **75°07'40"** e distância de **0,47** m, deste segue até o ponto **P4995** definido pelas coordenadas N:7.452.898,128 m e E:447.303,013 m, com azimute de **75°34'43"** e distância de **0,08** m, deste segue até o ponto **P4996** definido pelas coordenadas N:7.452.898,134 m e E:447.303,038 m, com azimute de **76°01'45"** e distância de **0,03** m, deste segue até o ponto **P4997** definido pelas coordenadas N:7.452.898,206 m e E:447.303,132 m, com azimute de **52°28'26"** e distância de **0,12** m, deste segue até o ponto **P4998** definido pelas coordenadas N:7.452.898,253 m e E:447.303,193 m, com azimute de **52°54'47"** e distância de **0,08** m, deste segue até o ponto **P4999** definido pelas coordenadas N:7.452.898,527 m e E:447.303,562 m, com azimute de **53°21'09"** e distância de **0,46** m, deste segue até o ponto **P5000** definido pelas coordenadas N:7.452.898,573 m e E:447.303,624 m, com azimute de **53°47'30"** e distância de **0,08** m, deste segue até o ponto **P5001** definido pelas coordenadas N:7.452.898,842 m e E:447.303,997 m, com azimute de **54°13'52"** e distância de **0,46** m, deste segue até o ponto **P5002** definido pelas coordenadas N:7.452.898,886 m e E:447.304,060 m, com azimute de **54°40'13"** e distância de **0,08** m, deste segue até o ponto **P5003** definido pelas coordenadas N:7.452.899,149 m e E:447.304,437 m, com azimute de **55°06'35"** e distância de **0,46** m, deste segue até o ponto **P5004** definido pelas coordenadas N:7.452.899,192 m e E:447.304,501 m, com azimute de **55°32'56"** e distância de **0,08** m, deste segue até o ponto **P5005** definido pelas coordenadas N:7.452.899,450 m e E:447.304,882 m, com azimute de **55°59'18"** e distância de **0,46** m, deste segue até o ponto **P5006** definido pelas coordenadas N:7.452.899,492 m e E:447.304,946 m, com azimute de **56°25'39"** e distância de **0,08** m, deste segue até o ponto **P5007** definido

pelas coordenadas N:7.452.899,744 m e E:447.305,331 m, com azimute de 56°52'01" e distância de 0,46 m, deste segue até o ponto P5008 definido pelas coordenadas N:7.452.899,785 m e E:447.305,396 m, com azimute de 57°18'22" e distância de 0,08 m, deste segue até o ponto P5009 definido pelas coordenadas N:7.452.900,030 m e E:447.305,785 m, com azimute de 57°44'44" e distância de 0,46 m, deste segue até o ponto P5010 definido pelas coordenadas N:7.452.900,071 m e E:447.305,850 m, com azimute de 58°11'05" e distância de 0,08 m, deste segue até o ponto P5011 definido pelas coordenadas N:7.452.900,310 m e E:447.306,242 m, com azimute de 58°37'27" e distância de 0,46 m, deste segue até o ponto P5012 definido pelas coordenadas N:7.452.900,317 m e E:447.306,253 m, com azimute de 59°03'48" e distância de 0,01 m, deste segue até o ponto P5013 definido pelas coordenadas N:7.452.900,418 m e E:447.306,351 m, com azimute de 43°51'10" e distância de 0,14 m, deste segue até o ponto P5014 definido pelas coordenadas N:7.452.900,476 m e E:447.306,407 m, com azimute de 44°18'40" e distância de 0,08 m, deste segue até o ponto P5015 definido pelas coordenadas N:7.452.900,816 m e E:447.306,745 m, com azimute de 44°46'10" e distância de 0,48 m, deste segue até o ponto P5016 definido pelas coordenadas N:7.452.900,873 m e E:447.306,801 m, com azimute de 45°13'40" e distância de 0,08 m, deste segue até o ponto P5017 definido pelas coordenadas N:7.452.901,208 m e E:447.307,145 m, com azimute de 45°41'10" e distância de 0,48 m, deste segue até o ponto P5018 definido pelas coordenadas N:7.452.901,263 m e E:447.307,203 m, com azimute de 46°08'40" e distância de 0,08 m, deste segue até o ponto P5019 definido pelas coordenadas N:7.452.901,593 m e E:447.307,551 m, com azimute de 46°36'10" e distância de 0,48 m, deste segue até o ponto P5020 definido pelas coordenadas N:7.452.901,648 m e E:447.307,610 m, com azimute de 47°03'40" e distância de 0,08 m, deste segue até o ponto P5021 definido pelas coordenadas N:7.452.901,972 m e E:447.307,964 m, com azimute de 47°31'10" e distância de 0,48 m, deste segue até o ponto P5022 definido pelas coordenadas N:7.452.902,025 m e E:447.308,023 m, com azimute de 47°58'41" e distância de 0,08 m, deste segue até o ponto P5023 definido pelas coordenadas N:7.452.902,344 m e E:447.308,382 m, com azimute de 48°26'11" e distância de 0,48 m, deste segue até o ponto P5024 definido pelas coordenadas N:7.452.902,396 m e E:447.308,443 m, com azimute de 48°53'41" e distância de 0,08 m, deste segue até o ponto P5025 definido pelas coordenadas N:7.452.902,709 m e E:447.308,807 m, com azimute de 49°21'11" e distância de 0,48 m, deste segue até o ponto P5026 definido pelas coordenadas N:7.452.902,761 m e E:447.308,868 m, com azimute de 49°48'41" e distância de 0,08 m, deste segue até o ponto P5027 definido pelas coordenadas N:7.452.902,842 m e E:447.308,966 m, com azimute de 50°16'11" e distância de 0,13 m, deste segue até o ponto P5028 definido pelas coordenadas N:7.452.903,038 m e E:447.309,117 m, com azimute de 37°34'19" e distância de 0,25 m, deste segue até o ponto P5029 definido pelas coordenadas N:7.452.903,100 m e E:447.309,166 m, com azimute de 38°01'37" e distância de 0,08 m, deste segue até o ponto P5030 definido pelas coordenadas N:7.452.903,473 m e E:447.309,462 m, com azimute de 38°28'55" e distância de 0,48 m, deste segue até o ponto P5031 definido pelas coordenadas N:7.452.903,535 m e E:447.309,512 m, com azimute de 38°56'13" e distância de 0,08 m, deste segue até o ponto P5032 definido pelas coordenadas N:7.452.903,903 m e E:447.309,814 m, com azimute de 39°23'31" e distância de 0,48 m, deste segue até o ponto P5033 definido pelas coordenadas N:7.452.903,964 m e E:447.309,865 m, com azimute de 39°50'49" e distância de 0,08 m, deste segue até o ponto P5034 definido pelas coordenadas N:7.452.904,328 m e E:447.310,173 m, com azimute de 40°18'07" e distância de 0,48 m, deste segue até o ponto P5035 definido pelas coordenadas N:7.452.904,388 m e E:447.310,225 m, com azimute de 40°45'25" e distância de 0,08 m, deste segue até o ponto P5036 definido pelas coordenadas N:7.452.904,746 m e E:447.310,539 m, com azimute de 41°12'43" e distância de 0,48 m, deste segue até o ponto P5037 definido pelas coordenadas N:7.452.904,806 m e E:447.310,592 m, com azimute de 41°40'01" e distância de 0,08 m, deste segue até o ponto P5038 definido pelas coordenadas N:7.452.905,159 m e E:447.310,912 m, com azimute de 42°07'19" e distância de 0,48 m, deste segue até o ponto P5039 definido pelas coordenadas N:7.452.905,217 m e E:447.310,965 m, com azimute de 42°34'37" e distância de 0,08 m, deste segue até o ponto P5040 definido pelas coordenadas N:7.452.905,566 m e E:447.311,290 m, com azimute de 43°01'56" e distância de 0,48 m, deste segue até o ponto P5041 definido pelas coordenadas N:7.452.905,623 m e E:447.311,345 m, com azimute de 43°29'14" e distância de 0,08 m, deste segue até o ponto P5042 definido pelas coordenadas N:7.452.905,967 m e E:447.311,676 m, com azimute de 43°56'32" e distância de 0,48

m, deste segue até o ponto **P5043** definido pelas coordenadas N:7.452.906,023 m e E:447.311,731 m, com azimute de **44°23'50"** e distância de **0,08** m, deste segue até o ponto **P5044** definido pelas coordenadas N:7.452.906,361 m e E:447.312,067 m, com azimute de **44°51'08"** e distância de **0,48** m, deste segue até o ponto **P5045** definido pelas coordenadas N:7.452.906,417 m e E:447.312,124 m, com azimute de **45°18'26"** e distância de **0,08** m, deste segue até o ponto **P5046** definido pelas coordenadas N:7.452.906,749 m e E:447.312,465 m, com azimute de **45°45'44"** e distância de **0,48** m, deste segue até o ponto **P5047** definido pelas coordenadas N:7.452.906,804 m e E:447.312,523 m, com azimute de **46°13'02"** e distância de **0,08** m, deste segue até o ponto **P5048** definido pelas coordenadas N:7.452.907,131 m e E:447.312,869 m, com azimute de **46°40'20"** e distância de **0,48** m, deste segue até o ponto **P5049** definido pelas coordenadas N:7.452.907,185 m e E:447.312,927 m, com azimute de **47°07'38"** e distância de **0,08** m, deste segue até o ponto **P5050** definido pelas coordenadas N:7.452.907,507 m e E:447.313,279 m, com azimute de **47°34'56"** e distância de **0,48** m, deste segue até o ponto **P5051** definido pelas coordenadas N:7.452.907,533 m e E:447.313,309 m, com azimute de **47°48'35"** e distância de **0,04** m, deste segue até o ponto **P5052** definido pelas coordenadas N:7.452.912,688 m e E:447.319,041 m, com azimute de **48°02'14"** e distância de **7,71** m, deste segue até o ponto **P5053** definido pelas coordenadas N:7.452.912,714 m e E:447.319,071 m, com azimute de **48°15'44"** e distância de **0,04** m, deste segue até o ponto **P5054** definido pelas coordenadas N:7.452.913,027 m e E:447.319,423 m, com azimute de **48°29'14"** e distância de **0,47** m, deste segue até o ponto **P5055** definido pelas coordenadas N:7.452.913,078 m e E:447.319,483 m, com azimute de **48°56'14"** e distância de **0,08** m, deste segue até o ponto **P5056** definido pelas coordenadas N:7.452.913,385 m e E:447.319,840 m, com azimute de **49°23'14"** e distância de **0,47** m, deste segue até o ponto **P5057** definido pelas coordenadas N:7.452.913,436 m e E:447.319,900 m, com azimute de **49°50'14"** e distância de **0,08** m, deste segue até o ponto **P5058** definido pelas coordenadas N:7.452.913,737 m e E:447.320,263 m, com azimute de **50°17'13"** e distância de **0,47** m, deste segue até o ponto **P5059** definido pelas coordenadas N:7.452.913,786 m e E:447.320,323 m, com azimute de **50°44'13"** e distância de **0,08** m, deste segue até o ponto **P5060** definido pelas coordenadas N:7.452.914,082 m e E:447.320,691 m, com azimute de **51°11'13"** e distância de **0,47** m, deste segue até o ponto **P5061** definido pelas coordenadas N:7.452.914,130 m e E:447.320,752 m, com azimute de **51°38'13"** e distância de **0,08** m, deste segue até o ponto **P5062** definido pelas coordenadas N:7.452.914,420 m e E:447.321,124 m, com azimute de **52°05'13"** e distância de **0,47** m, deste segue até o ponto **P5063** definido pelas coordenadas N:7.452.914,468 m e E:447.321,186 m, com azimute de **52°32'12"** e distância de **0,08** m, deste segue até o ponto **P5064** definido pelas coordenadas N:7.452.914,751 m e E:447.321,562 m, com azimute de **52°59'12"** e distância de **0,47** m, deste segue até o ponto **P5065** definido pelas coordenadas N:7.452.914,798 m e E:447.321,626 m, com azimute de **53°26'12"** e distância de **0,08** m, deste segue até o ponto **P5066** definido pelas coordenadas N:7.452.915,076 m e E:447.322,006 m, com azimute de **53°53'12"** e distância de **0,47** m, deste segue até o ponto **P5067** definido pelas coordenadas N:7.452.915,122 m e E:447.322,070 m, com azimute de **54°20'12"** e distância de **0,08** m, deste segue até o ponto **P5068** definido pelas coordenadas N:7.452.915,393 m e E:447.322,455 m, com azimute de **54°47'11"** e distância de **0,47** m, deste segue até o ponto **P5069** definido pelas coordenadas N:7.452.915,438 m e E:447.322,519 m, com azimute de **55°14'11"** e distância de **0,08** m, deste segue até o ponto **P5070** definido pelas coordenadas N:7.452.915,704 m e E:447.322,909 m, com azimute de **55°41'11"** e distância de **0,47** m, deste segue até o ponto **P5071** definido pelas coordenadas N:7.452.915,726 m e E:447.322,941 m, com azimute de **55°54'41"** e distância de **0,04** m, deste segue até o ponto **P5072** definido pelas coordenadas N:7.452.918,415 m e E:447.326,949 m, com azimute de **56°08'11"** e distância de **4,83** m, deste segue até o ponto **P5073** definido pelas coordenadas N:7.452.923,600 m e E:447.332,195 m, com azimute de **45°20'13"** e distância de **7,38** m, deste segue até o ponto **P5074** definido pelas coordenadas N:7.452.923,626 m e E:447.332,222 m, com azimute de **45°33'14"** e distância de **0,04** m, deste segue até o ponto **P5075** definido pelas coordenadas N:7.452.923,943 m e E:447.332,547 m, com azimute de **45°46'15"** e distância de **0,45** m, deste segue até o ponto **P5076** definido pelas coordenadas N:7.452.923,995 m e E:447.332,602 m, com azimute de **46°12'16"** e distância de **0,08** m, deste segue até o ponto **P5077** definido pelas coordenadas N:7.452.924,307 m e E:447.332,932 m, com azimute de **46°38'17"** e distância de **0,45** m, deste segue até o ponto **P5078** definido pelas coordenadas N:7.452.924,359 m e E:447.332,988 m, com

azimute de **47°04'19"** e distância de **0,08** m, deste segue até o ponto **P5079** definido pelas coordenadas N:7.452.924,666 m e E:447.333,322 m, com azimute de **47°30'20"** e distância de **0,45** m, deste segue até o ponto **P5080** definido pelas coordenadas N:7.452.924,716 m e E:447.333,379 m, com azimute de **47°56'21"** e distância de **0,08** m, deste segue até o ponto **P5081** definido pelas coordenadas N:7.452.925,018 m e E:447.333,718 m, com azimute de **48°22'23"** e distância de **0,45** m, deste segue até o ponto **P5082** definido pelas coordenadas N:7.452.925,068 m e E:447.333,775 m, com azimute de **48°48'24"** e distância de **0,08** m, deste segue até o ponto **P5083** definido pelas coordenadas N:7.452.925,364 m e E:447.334,119 m, com azimute de **49°14'25"** e distância de **0,45** m, deste segue até o ponto **P5084** definido pelas coordenadas N:7.452.925,413 m e E:447.334,177 m, com azimute de **49°40'27"** e distância de **0,08** m, deste segue até o ponto **P5085** definido pelas coordenadas N:7.452.925,705 m e E:447.334,525 m, com azimute de **50°06'28"** e distância de **0,45** m, deste segue até o ponto **P5086** definido pelas coordenadas N:7.452.925,753 m e E:447.334,584 m, com azimute de **50°32'29"** e distância de **0,08** m, deste segue até o ponto **P5087** definido pelas coordenadas N:7.452.926,039 m e E:447.334,937 m, com azimute de **50°58'31"** e distância de **0,45** m, deste segue até o ponto **P5088** definido pelas coordenadas N:7.452.926,086 m e E:447.334,996 m, com azimute de **51°24'32"** e distância de **0,08** m, deste segue até o ponto **P5089** definido pelas coordenadas N:7.452.926,367 m e E:447.335,353 m, com azimute de **51°50'34"** e distância de **0,45** m, deste segue até o ponto **P5090** definido pelas coordenadas N:7.452.926,413 m e E:447.335,413 m, com azimute de **52°16'35"** e distância de **0,08** m, deste segue até o ponto **P5091** definido pelas coordenadas N:7.452.926,688 m e E:447.335,774 m, com azimute de **52°42'36"** e distância de **0,45** m, deste segue até o ponto **P5092** definido pelas coordenadas N:7.452.926,733 m e E:447.335,835 m, com azimute de **53°08'38"** e distância de **0,08** m, deste segue até o ponto **P5093** definido pelas coordenadas N:7.452.927,003 m e E:447.336,200 m, com azimute de **53°34'39"** e distância de **0,45** m, deste segue até o ponto **P5094** definido pelas coordenadas N:7.452.927,025 m e E:447.336,231 m, com azimute de **53°47'40"** e distância de **0,04** m, deste segue até o ponto **P5095** definido pelas coordenadas N:7.452.952,752 m e E:447.371,655 m, com azimute de **54°00'40"** e distância de **43,78** m, deste segue até o ponto **P5096** definido pelas coordenadas N:7.452.953,755 m e E:447.372,390 m, com azimute de **36°15'14"** e distância de **1,24** m, deste segue até o ponto **P5097** definido pelas coordenadas N:7.452.953,787 m e E:447.372,414 m, com azimute de **36°28'59"** e distância de **0,04** m, deste segue até o ponto **P5098** definido pelas coordenadas N:7.452.954,172 m e E:447.372,701 m, com azimute de **36°42'44"** e distância de **0,48** m, deste segue até o ponto **P5099** definido pelas coordenadas N:7.452.954,235 m e E:447.372,749 m, com azimute de **37°10'14"** e distância de **0,08** m, deste segue até o ponto **P5100** definido pelas coordenadas N:7.452.954,615 m e E:447.373,042 m, com azimute de **37°37'44"** e distância de **0,48** m, deste segue até o ponto **P5101** definido pelas coordenadas N:7.452.954,678 m e E:447.373,091 m, com azimute de **38°05'14"** e distância de **0,08** m, deste segue até o ponto **P5102** definido pelas coordenadas N:7.452.955,054 m e E:447.373,390 m, com azimute de **38°32'44"** e distância de **0,48** m, deste segue até o ponto **P5103** definido pelas coordenadas N:7.452.955,116 m e E:447.373,441 m, com azimute de **39°00'13"** e distância de **0,08** m, deste segue até o ponto **P5104** definido pelas coordenadas N:7.452.955,486 m e E:447.373,746 m, com azimute de **39°27'43"** e distância de **0,48** m, deste segue até o ponto **P5105** definido pelas coordenadas N:7.452.955,548 m e E:447.373,797 m, com azimute de **39°55'13"** e distância de **0,08** m, deste segue até o ponto **P5106** definido pelas coordenadas N:7.452.955,913 m e E:447.374,108 m, com azimute de **40°22'43"** e distância de **0,48** m, deste segue até o ponto **P5107** definido pelas coordenadas N:7.452.955,974 m e E:447.374,160 m, com azimute de **40°50'13"** e distância de **0,08** m, deste segue até o ponto **P5108** definido pelas coordenadas N:7.452.956,335 m e E:447.374,477 m, com azimute de **41°17'43"** e distância de **0,48** m, deste segue até o ponto **P5109** definido pelas coordenadas N:7.452.956,394 m e E:447.374,530 m, com azimute de **41°45'13"** e distância de **0,08** m, deste segue até o ponto **P5110** definido pelas coordenadas N:7.452.956,750 m e E:447.374,853 m, com azimute de **42°12'43"** e distância de **0,48** m, deste segue até o ponto **P5111** definido pelas coordenadas N:7.452.956,808 m e E:447.374,907 m, com azimute de **42°40'13"** e distância de **0,08** m, deste segue até o ponto **P5112** definido pelas coordenadas N:7.452.957,159 m e E:447.375,235 m, com azimute de **43°07'43"** e distância de **0,48** m, deste segue até o ponto **P5113** definido pelas coordenadas N:7.452.957,217 m e E:447.375,290 m, com azimute de **43°35'13"** e distância de **0,08** m, deste segue até o ponto **P5114** definido pelas coordenadas

N:7.452.957,562 m e E:447.375,624 m, com azimute de **44°02'43"** e distância de **0,48** m, deste segue até o ponto **P5115** definido pelas coordenadas N:7.452.957,619 m e E:447.375,680 m, com azimute de **44°30'13"** e distância de **0,08** m, deste segue até o ponto **P5116** definido pelas coordenadas N:7.452.957,958 m e E:447.376,019 m, com azimute de **44°57'43"** e distância de **0,48** m, deste segue até o ponto **P5117** definido pelas coordenadas N:7.452.958,014 m e E:447.376,076 m, com azimute de **45°25'13"** e distância de **0,08** m, deste segue até o ponto **P5118** definido pelas coordenadas N:7.452.958,349 m e E:447.376,421 m, com azimute de **45°52'43"** e distância de **0,48** m, deste segue até o ponto **P5119** definido pelas coordenadas N:7.452.958,404 m e E:447.376,479 m, com azimute de **46°20'13"** e distância de **0,08** m, deste segue até o ponto **P5120** definido pelas coordenadas N:7.452.958,732 m e E:447.376,828 m, com azimute de **46°47'43"** e distância de **0,48** m, deste segue até o ponto **P5121** definido pelas coordenadas N:7.452.958,787 m e E:447.376,887 m, com azimute de **47°15'12"** e distância de **0,08** m, deste segue até o ponto **P5122** definido pelas coordenadas N:7.452.959,110 m e E:447.377,242 m, com azimute de **47°42'42"** e distância de **0,48** m, deste segue até o ponto **P5123** definido pelas coordenadas N:7.452.959,163 m e E:447.377,302 m, com azimute de **48°10'12"** e distância de **0,08** m, deste segue até o ponto **P5124** definido pelas coordenadas N:7.452.959,480 m e E:447.377,662 m, com azimute de **48°37'42"** e distância de **0,48** m, deste segue até o ponto **P5125** definido pelas coordenadas N:7.452.959,533 m e E:447.377,722 m, com azimute de **49°05'12"** e distância de **0,08** m, deste segue até o ponto **P5126** definido pelas coordenadas N:7.452.959,844 m e E:447.378,088 m, com azimute de **49°32'42"** e distância de **0,48** m, deste segue até o ponto **P5127** definido pelas coordenadas N:7.452.959,895 m e E:447.378,149 m, com azimute de **50°00'12"** e distância de **0,08** m, deste segue até o ponto **P5128** definido pelas coordenadas N:7.452.960,201 m e E:447.378,519 m, com azimute de **50°27'42"** e distância de **0,48** m, deste segue até o ponto **P5129** definido pelas coordenadas N:7.452.960,251 m e E:447.378,581 m, com azimute de **50°55'12"** e distância de **0,08** m, deste segue até o ponto **P5130** definido pelas coordenadas N:7.452.960,551 m e E:447.378,956 m, com azimute de **51°22'42"** e distância de **0,48** m, deste segue até o ponto **P5131** definido pelas coordenadas N:7.452.960,600 m e E:447.379,019 m, com azimute de **51°50'12"** e distância de **0,08** m, deste segue até o ponto **P5132** definido pelas coordenadas N:7.452.960,894 m e E:447.379,399 m, com azimute de **52°17'42"** e distância de **0,48** m, deste segue até o ponto **P5133** definido pelas coordenadas N:7.452.960,942 m e E:447.379,462 m, com azimute de **52°45'12"** e distância de **0,08** m, deste segue até o ponto **P5134** definido pelas coordenadas N:7.452.961,230 m e E:447.379,847 m, com azimute de **53°12'42"** e distância de **0,48** m, deste segue até o ponto **P5135** definido pelas coordenadas N:7.452.961,277 m e E:447.379,911 m, com azimute de **53°40'12"** e distância de **0,08** m, deste segue até o ponto **P5136** definido pelas coordenadas N:7.452.961,558 m e E:447.380,300 m, com azimute de **54°07'42"** e distância de **0,48** m, deste segue até o ponto **P5137** definido pelas coordenadas N:7.452.961,605 m e E:447.380,365 m, com azimute de **54°35'12"** e distância de **0,08** m, deste segue até o ponto **P5138** definido pelas coordenadas N:7.452.961,880 m e E:447.380,759 m, com azimute de **55°02'41"** e distância de **0,48** m, deste segue até o ponto **P5139** definido pelas coordenadas N:7.452.961,925 m e E:447.380,825 m, com azimute de **55°30'11"** e distância de **0,08** m, deste segue até o ponto **P5140** definido pelas coordenadas N:7.452.962,194 m e E:447.381,222 m, com azimute de **55°57'41"** e distância de **0,48** m, deste segue até o ponto **P5141** definido pelas coordenadas N:7.452.962,238 m e E:447.381,289 m, com azimute de **56°25'11"** e distância de **0,08** m, deste segue até o ponto **P5142** definido pelas coordenadas N:7.452.962,500 m e E:447.381,691 m, com azimute de **56°52'41"** e distância de **0,48** m, deste segue até o ponto **P5143** definido pelas coordenadas N:7.452.962,543 m e E:447.381,758 m, com azimute de **57°20'11"** e distância de **0,08** m, deste segue até o ponto **P5144** definido pelas coordenadas N:7.452.962,630 m e E:447.381,896 m, com azimute de **57°47'41"** e distância de **0,16** m, deste segue até o ponto **P5145** definido pelas coordenadas N:7.452.962,696 m e E:447.381,960 m, com azimute de **43°53'36"** e distância de **0,09** m, deste segue até o ponto **P5146** definido pelas coordenadas N:7.452.962,725 m e E:447.381,988 m, com azimute de **44°07'29"** e distância de **0,04** m, deste segue até o ponto **P5147** definido pelas coordenadas N:7.452.963,129 m e E:447.382,383 m, com azimute de **44°21'23"** e distância de **0,56** m, deste segue até o ponto **P5148** definido pelas coordenadas N:7.452.963,525 m e E:447.382,681 m, com azimute de **37°03'24"** e distância de **0,50** m, deste segue até o ponto **P5149** definido pelas coordenadas N:7.452.963,544 m e E:447.382,696 m, com azimute de **37°11'56"** e distância de **0,02** m, deste segue até o

ponto **P5150** definido pelas coordenadas N:7.452.963,782 m e E:447.382,877 m, com azimute de **37°20'29"** e distância de **0,30** m, deste segue até o ponto **P5151** definido pelas coordenadas N:7.452.963,801 m e E:447.382,893 m, com azimute de **37°29'02"** e distância de **0,02** m, deste segue até o ponto **P5152** definido pelas coordenadas N:7.452.965,934 m e E:447.384,537 m, com azimute de **37°37'34"** e distância de **2,69** m, deste segue até o ponto **P5153** definido pelas coordenadas N:7.452.965,966 m e E:447.384,561 m, com azimute de **37°51'09"** e distância de **0,04** m, deste segue até o ponto **P5154** definido pelas coordenadas N:7.452.966,338 m e E:447.384,853 m, com azimute de **38°04'43"** e distância de **0,47** m, deste segue até o ponto **P5155** definido pelas coordenadas N:7.452.966,400 m e E:447.384,902 m, com azimute de **38°31'51"** e distância de **0,08** m, deste segue até o ponto **P5156** definido pelas coordenadas N:7.452.966,768 m e E:447.385,200 m, com azimute de **38°59'00"** e distância de **0,47** m, deste segue até o ponto **P5157** definido pelas coordenadas N:7.452.966,829 m e E:447.385,250 m, com azimute de **39°26'08"** e distância de **0,08** m, deste segue até o ponto **P5158** definido pelas coordenadas N:7.452.966,989 m e E:447.385,384 m, com azimute de **39°53'16"** e distância de **0,21** m, deste segue até o ponto **P5159** definido pelas coordenadas N:7.452.967,295 m e E:447.385,535 m, com azimute de **26°11'51"** e distância de **0,34** m, deste segue até o ponto **P5160** definido pelas coordenadas N:7.452.967,366 m e E:447.385,570 m, com azimute de **26°38'55"** e distância de **0,08** m, deste segue até o ponto **P5161** definido pelas coordenadas N:7.452.967,786 m e E:447.385,785 m, com azimute de **27°05'59"** e distância de **0,47** m, deste segue até o ponto **P5162** definido pelas coordenadas N:7.452.967,856 m e E:447.385,822 m, com azimute de **27°33'03"** e distância de **0,08** m, deste segue até o ponto **P5163** definido pelas coordenadas N:7.452.968,273 m e E:447.386,043 m, com azimute de **28°00'07"** e distância de **0,47** m, deste segue até o ponto **P5164** definido pelas coordenadas N:7.452.968,342 m e E:447.386,081 m, com azimute de **28°27'11"** e distância de **0,08** m, deste segue até o ponto **P5165** definido pelas coordenadas N:7.452.968,756 m e E:447.386,309 m, com azimute de **28°54'15"** e distância de **0,47** m, deste segue até o ponto **P5166** definido pelas coordenadas N:7.452.968,824 m e E:447.386,348 m, com azimute de **29°21'19"** e distância de **0,08** m, deste segue até o ponto **P5167** definido pelas coordenadas N:7.452.969,234 m e E:447.386,583 m, com azimute de **29°48'23"** e distância de **0,47** m, deste segue até o ponto **P5168** definido pelas coordenadas N:7.452.969,302 m e E:447.386,622 m, com azimute de **30°15'28"** e distância de **0,08** m, deste segue até o ponto **P5169** definido pelas coordenadas N:7.452.969,709 m e E:447.386,864 m, com azimute de **30°42'32"** e distância de **0,47** m, deste segue até o ponto **P5170** definido pelas coordenadas N:7.452.969,776 m e E:447.386,904 m, com azimute de **31°09'36"** e distância de **0,08** m, deste segue até o ponto **P5171** definido pelas coordenadas N:7.452.970,178 m e E:447.387,152 m, com azimute de **31°36'40"** e distância de **0,47** m, deste segue até o ponto **P5172** definido pelas coordenadas N:7.452.970,245 m e E:447.387,194 m, com azimute de **32°03'44"** e distância de **0,08** m, deste segue até o ponto **P5173** definido pelas coordenadas N:7.452.970,643 m e E:447.387,448 m, com azimute de **32°30'48"** e distância de **0,47** m, deste segue até o ponto **P5174** definido pelas coordenadas N:7.452.970,709 m e E:447.387,491 m, com azimute de **32°57'52"** e distância de **0,08** m, deste segue até o ponto **P5175** definido pelas coordenadas N:7.452.971,104 m e E:447.387,751 m, com azimute de **33°24'56"** e distância de **0,47** m, deste segue até o ponto **P5176** definido pelas coordenadas N:7.452.971,169 m e E:447.387,795 m, com azimute de **33°52'00"** e distância de **0,08** m, deste segue até o ponto **P5177** definido pelas coordenadas N:7.452.971,559 m e E:447.388,061 m, com azimute de **34°19'04"** e distância de **0,47** m, deste segue até o ponto **P5178** definido pelas coordenadas N:7.452.971,624 m e E:447.388,106 m, com azimute de **34°46'09"** e distância de **0,08** m, deste segue até o ponto **P5179** definido pelas coordenadas N:7.452.972,010 m e E:447.388,378 m, com azimute de **35°13'13"** e distância de **0,47** m, deste segue até o ponto **P5180** definido pelas coordenadas N:7.452.972,074 m e E:447.388,424 m, com azimute de **35°40'17"** e distância de **0,08** m, deste segue até o ponto **P5181** definido pelas coordenadas N:7.452.972,456 m e E:447.388,703 m, com azimute de **36°07'21"** e distância de **0,47** m, deste segue até o ponto **P5182** definido pelas coordenadas N:7.452.972,519 m e E:447.388,750 m, com azimute de **36°34'25"** e distância de **0,08** m, deste segue até o ponto **P5183** definido pelas coordenadas N:7.452.972,896 m e E:447.389,034 m, com azimute de **37°01'29"** e distância de **0,47** m, deste segue até o ponto **P5184** definido pelas coordenadas N:7.452.972,958 m e E:447.389,082 m, com azimute de **37°28'33"** e distância de **0,08** m, deste segue até o ponto **P5185** definido pelas coordenadas N:7.452.973,331 m e E:447.389,372 m, com azimute de **37°55'37"**

e distância de **0,47** m, deste segue até o ponto **P5186** definido pelas coordenadas N:7.452.973,393 m e E:447.389,421 m, com azimute de **38°22'41"** e distância de **0,08** m, deste segue até o ponto **P5187** definido pelas coordenadas N:7.452.973,761 m e E:447.389,717 m, com azimute de **38°49'45"** e distância de **0,47** m, deste segue até o ponto **P5188** definido pelas coordenadas N:7.452.973,822 m e E:447.389,767 m, com azimute de **39°16'49"** e distância de **0,08** m, deste segue até o ponto **P5189** definido pelas coordenadas N:7.452.974,185 m e E:447.390,069 m, com azimute de **39°43'54"** e distância de **0,47** m, deste segue até o ponto **P5190** definido pelas coordenadas N:7.452.974,245 m e E:447.390,120 m, com azimute de **40°10'58"** e distância de **0,08** m, deste segue até o ponto **P5191** definido pelas coordenadas N:7.452.974,604 m e E:447.390,428 m, com azimute de **40°38'02"** e distância de **0,47** m, deste segue até o ponto **P5192** definido pelas coordenadas N:7.452.974,663 m e E:447.390,480 m, com azimute de **41°05'06"** e distância de **0,08** m, deste segue até o ponto **P5193** definido pelas coordenadas N:7.452.975,017 m e E:447.390,793 m, com azimute de **41°32'10"** e distância de **0,47** m, deste segue até o ponto **P5194** definido pelas coordenadas N:7.452.975,046 m e E:447.390,819 m, com azimute de **41°45'42"** e distância de **0,04** m, deste segue até o ponto **P5195** definido pelas coordenadas N:7.452.979,046 m e E:447.394,419 m, com azimute de **41°59'14"** e distância de **5,38** m, deste segue até o ponto **P5196** definido pelas coordenadas N:7.452.979,074 m e E:447.394,444 m, com azimute de **42°12'26"** e distância de **0,04** m, deste segue até o ponto **P5197** definido pelas coordenadas N:7.452.979,414 m e E:447.394,755 m, com azimute de **42°25'38"** e distância de **0,46** m, deste segue até o ponto **P5198** definido pelas coordenadas N:7.452.979,470 m e E:447.394,807 m, com azimute de **42°52'02"** e distância de **0,08** m, deste segue até o ponto **P5199** definido pelas coordenadas N:7.452.979,806 m e E:447.395,124 m, com azimute de **43°18'26"** e distância de **0,46** m, deste segue até o ponto **P5200** definido pelas coordenadas N:7.452.979,861 m e E:447.395,177 m, com azimute de **43°44'51"** e distância de **0,08** m, deste segue até o ponto **P5201** definido pelas coordenadas N:7.452.980,192 m e E:447.395,498 m, com azimute de **44°11'15"** e distância de **0,46** m, deste segue até o ponto **P5202** definido pelas coordenadas N:7.452.980,246 m e E:447.395,552 m, com azimute de **44°37'39"** e distância de **0,08** m, deste segue até o ponto **P5203** definido pelas coordenadas N:7.452.980,572 m e E:447.395,878 m, com azimute de **45°04'03"** e distância de **0,46** m, deste segue até o ponto **P5204** definido pelas coordenadas N:7.452.980,626 m e E:447.395,933 m, com azimute de **45°30'27"** e distância de **0,08** m, deste segue até o ponto **P5205** definido pelas coordenadas N:7.452.980,946 m e E:447.396,264 m, com azimute de **45°56'51"** e distância de **0,46** m, deste segue até o ponto **P5206** definido pelas coordenadas N:7.452.980,999 m e E:447.396,320 m, com azimute de **46°23'15"** e distância de **0,08** m, deste segue até o ponto **P5207** definido pelas coordenadas N:7.452.981,314 m e E:447.396,656 m, com azimute de **46°49'40"** e distância de **0,46** m, deste segue até o ponto **P5208** definido pelas coordenadas N:7.452.981,366 m e E:447.396,712 m, com azimute de **47°16'04"** e distância de **0,08** m, deste segue até o ponto **P5209** definido pelas coordenadas N:7.452.981,677 m e E:447.397,053 m, com azimute de **47°42'28"** e distância de **0,46** m, deste segue até o ponto **P5210** definido pelas coordenadas N:7.452.981,728 m e E:447.397,110 m, com azimute de **48°08'52"** e distância de **0,08** m, deste segue até o ponto **P5211** definido pelas coordenadas N:7.452.982,033 m e E:447.397,456 m, com azimute de **48°35'16"** e distância de **0,46** m, deste segue até o ponto **P5212** definido pelas coordenadas N:7.452.982,083 m e E:447.397,514 m, com azimute de **49°01'40"** e distância de **0,08** m, deste segue até o ponto **P5213** definido pelas coordenadas N:7.452.982,382 m e E:447.397,864 m, com azimute de **49°28'05"** e distância de **0,46** m, deste segue até o ponto **P5214** definido pelas coordenadas N:7.452.982,432 m e E:447.397,923 m, com azimute de **49°54'29"** e distância de **0,08** m, deste segue até o ponto **P5215** definido pelas coordenadas N:7.452.982,726 m e E:447.398,277 m, com azimute de **50°20'53"** e distância de **0,46** m, deste segue até o ponto **P5216** definido pelas coordenadas N:7.452.982,774 m e E:447.398,337 m, com azimute de **50°47'17"** e distância de **0,08** m, deste segue até o ponto **P5217** definido pelas coordenadas N:7.452.983,063 m e E:447.398,696 m, com azimute de **51°13'41"** e distância de **0,46** m, deste segue até o ponto **P5218** definido pelas coordenadas N:7.452.983,111 m e E:447.398,757 m, com azimute de **51°40'05"** e distância de **0,08** m, deste segue até o ponto **P5219** definido pelas coordenadas N:7.452.983,394 m e E:447.399,120 m, com azimute de **52°06'29"** e distância de **0,46** m, deste segue até o ponto **P5220** definido pelas coordenadas N:7.452.983,440 m e E:447.399,181 m, com azimute de **52°32'54"** e distância de **0,08** m, deste segue até o ponto **P5221** definido pelas coordenadas N:7.452.983,718 m e

E:447.399,549 m, com azimute de **52°59'18"** e distância de **0,46** m, deste segue até o ponto **P5222** definido pelas coordenadas N:7.452.983,764 m e E:447.399,611 m, com azimute de **53°25'42"** e distância de **0,08** m, deste segue até o ponto **P5223** definido pelas coordenadas N:7.452.984,035 m e E:447.399,983 m, com azimute de **53°52'06"** e distância de **0,46** m, deste segue até o ponto **P5224** definido pelas coordenadas N:7.452.984,080 m e E:447.400,045 m, com azimute de **54°18'30"** e distância de **0,08** m, deste segue até o ponto **P5225** definido pelas coordenadas N:7.452.984,346 m e E:447.400,422 m, com azimute de **54°44'54"** e distância de **0,46** m, deste segue até o ponto **P5226** definido pelas coordenadas N:7.452.984,390 m e E:447.400,485 m, com azimute de **55°11'19"** e distância de **0,08** m, deste segue até o ponto **P5227** definido pelas coordenadas N:7.452.984,650 m e E:447.400,865 m, com azimute de **55°37'43"** e distância de **0,46** m, deste segue até o ponto **P5228** definido pelas coordenadas N:7.452.984,693 m e E:447.400,929 m, com azimute de **56°04'07"** e distância de **0,08** m, deste segue até o ponto **P5229** definido pelas coordenadas N:7.452.984,947 m e E:447.401,313 m, com azimute de **56°30'31"** e distância de **0,46** m, deste segue até o ponto **P5230** definido pelas coordenadas N:7.452.984,989 m e E:447.401,377 m, com azimute de **56°56'55"** e distância de **0,08** m, deste segue até o ponto **P5231** definido pelas coordenadas N:7.452.985,237 m e E:447.401,766 m, com azimute de **57°23'19"** e distância de **0,46** m, deste segue até o ponto **P5232** definido pelas coordenadas N:7.452.985,278 m e E:447.401,831 m, com azimute de **57°49'43"** e distância de **0,08** m, deste segue até o ponto **P5233** definido pelas coordenadas N:7.452.985,521 m e E:447.402,223 m, com azimute de **58°16'08"** e distância de **0,46** m, deste segue até o ponto **P5234** definido pelas coordenadas N:7.452.985,561 m e E:447.402,288 m, com azimute de **58°42'32"** e distância de **0,08** m, deste segue até o ponto **P5235** definido pelas coordenadas N:7.452.985,797 m e E:447.402,684 m, com azimute de **59°08'56"** e distância de **0,46** m, deste segue até o ponto **P5236** definido pelas coordenadas N:7.452.985,816 m e E:447.402,717 m, com azimute de **59°22'08"** e distância de **0,04** m, deste segue até o ponto **P5237** definido pelas coordenadas N:7.452.986,975 m e E:447.404,691 m, com azimute de **59°35'20"** e distância de **2,29** m, deste segue até o ponto **P5238** definido pelas coordenadas N:7.452.989,714 m e E:447.409,307 m, com azimute de **59°19'22"** e distância de **5,37** m, deste segue até o ponto **P5239** definido pelas coordenadas N:7.452.990,651 m e E:447.410,762 m, com azimute de **57°12'02"** e distância de **1,73** m, deste segue até o ponto **P5240** definido pelas coordenadas N:7.452.990,672 m e E:447.410,795 m, com azimute de **57°25'40"** e distância de **0,04** m, deste segue até o ponto **P5241** definido pelas coordenadas N:7.452.990,927 m e E:447.411,197 m, com azimute de **57°39'18"** e distância de **0,48** m, deste segue até o ponto **P5242** definido pelas coordenadas N:7.452.990,969 m e E:447.411,265 m, com azimute de **58°06'34"** e distância de **0,08** m, deste segue até o ponto **P5243** definido pelas coordenadas N:7.452.991,217 m e E:447.411,671 m, com azimute de **58°33'49"** e distância de **0,48** m, deste segue até o ponto **P5244** definido pelas coordenadas N:7.452.991,258 m e E:447.411,739 m, com azimute de **59°01'05"** e distância de **0,08** m, deste segue até o ponto **P5245** definido pelas coordenadas N:7.452.991,500 m e E:447.412,149 m, com azimute de **59°28'21"** e distância de **0,48** m, deste segue até o ponto **P5246** definido pelas coordenadas N:7.452.991,539 m e E:447.412,217 m, com azimute de **59°55'37"** e distância de **0,08** m, deste segue até o ponto **P5247** definido pelas coordenadas N:7.452.991,775 m e E:447.412,631 m, com azimute de **60°22'53"** e distância de **0,48** m, deste segue até o ponto **P5248** definido pelas coordenadas N:7.452.991,813 m e E:447.412,700 m, com azimute de **60°50'09"** e distância de **0,08** m, deste segue até o ponto **P5249** definido pelas coordenadas N:7.452.992,042 m e E:447.413,118 m, com azimute de **61°17'25"** e distância de **0,48** m, deste segue até o ponto **P5250** definido pelas coordenadas N:7.452.992,079 m e E:447.413,187 m, com azimute de **61°44'41"** e distância de **0,08** m, deste segue até o ponto **P5251** definido pelas coordenadas N:7.452.992,301 m e E:447.413,608 m, com azimute de **62°11'57"** e distância de **0,48** m, deste segue até o ponto **P5252** definido pelas coordenadas N:7.452.992,338 m e E:447.413,679 m, com azimute de **62°39'13"** e distância de **0,08** m, deste segue até o ponto **P5253** definido pelas coordenadas N:7.452.992,553 m e E:447.414,103 m, com azimute de **63°06'29"** e distância de **0,48** m, deste segue até o ponto **P5254** definido pelas coordenadas N:7.452.992,588 m e E:447.414,174 m, com azimute de **63°33'45"** e distância de **0,08** m, deste segue até o ponto **P5255** definido pelas coordenadas N:7.452.992,797 m e E:447.414,602 m, com azimute de **64°01'00"** e distância de **0,48** m, deste segue até o ponto **P5256** definido pelas coordenadas N:7.452.992,831 m e E:447.414,674 m, com azimute de **64°28'16"** e distância de **0,08** m, deste segue até o ponto **P5257** definido

pelas coordenadas N:7.452.993,033 m e E:447.415,105 m, com azimute de **64°55'32"** e distância de **0,48** m, deste segue até o ponto **P5258** definido pelas coordenadas N:7.452.993,066 m e E:447.415,177 m, com azimute de **65°22'48"** e distância de **0,08** m, deste segue até o ponto **P5259** definido pelas coordenadas N:7.452.993,260 m e E:447.415,611 m, com azimute de **65°50'04"** e distância de **0,48** m, deste segue até o ponto **P5260** definido pelas coordenadas N:7.452.993,292 m e E:447.415,684 m, com azimute de **66°17'20"** e distância de **0,08** m, deste segue até o ponto **P5261** definido pelas coordenadas N:7.452.993,480 m e E:447.416,121 m, com azimute de **66°44'36"** e distância de **0,48** m, deste segue até o ponto **P5262** definido pelas coordenadas N:7.452.993,511 m e E:447.416,194 m, com azimute de **67°11'52"** e distância de **0,08** m, deste segue até o ponto **P5263** definido pelas coordenadas N:7.452.993,692 m e E:447.416,634 m, com azimute de **67°39'08"** e distância de **0,48** m, deste segue até o ponto **P5264** definido pelas coordenadas N:7.452.993,722 m e E:447.416,708 m, com azimute de **68°06'24"** e distância de **0,08** m, deste segue até o ponto **P5265** definido pelas coordenadas N:7.452.993,895 m e E:447.417,150 m, com azimute de **68°33'40"** e distância de **0,48** m, deste segue até o ponto **P5266** definido pelas coordenadas N:7.452.993,924 m e E:447.417,225 m, com azimute de **69°00'55"** e distância de **0,08** m, deste segue até o ponto **P5267** definido pelas coordenadas N:7.452.994,091 m e E:447.417,670 m, com azimute de **69°28'11"** e distância de **0,48** m, deste segue até o ponto **P5268** definido pelas coordenadas N:7.452.994,101 m e E:447.417,698 m, com azimute de **69°55'27"** e distância de **0,03** m, deste segue até o ponto **P5269** definido pelas coordenadas N:7.452.994,179 m e E:447.417,781 m, com azimute de **46°39'23"** e distância de **0,11** m, deste segue até o ponto **P5270** definido pelas coordenadas N:7.452.994,233 m e E:447.417,839 m, com azimute de **47°06'30"** e distância de **0,08** m, deste segue até o ponto **P5271** definido pelas coordenadas N:7.452.994,552 m e E:447.418,188 m, com azimute de **47°33'38"** e distância de **0,47** m, deste segue até o ponto **P5272** definido pelas coordenadas N:7.452.994,605 m e E:447.418,247 m, com azimute de **48°00'45"** e distância de **0,08** m, deste segue até o ponto **P5273** definido pelas coordenadas N:7.452.994,919 m e E:447.418,601 m, com azimute de **48°27'52"** e distância de **0,47** m, deste segue até o ponto **P5274** definido pelas coordenadas N:7.452.994,971 m e E:447.418,660 m, com azimute de **48°54'59"** e distância de **0,08** m, deste segue até o ponto **P5275** definido pelas coordenadas N:7.452.995,279 m e E:447.419,020 m, com azimute de **49°22'07"** e distância de **0,47** m, deste segue até o ponto **P5276** definido pelas coordenadas N:7.452.995,330 m e E:447.419,080 m, com azimute de **49°49'14"** e distância de **0,08** m, deste segue até o ponto **P5277** definido pelas coordenadas N:7.452.995,632 m e E:447.419,444 m, com azimute de **50°16'21"** e distância de **0,47** m, deste segue até o ponto **P5278** definido pelas coordenadas N:7.452.995,682 m e E:447.419,505 m, com azimute de **50°43'29"** e distância de **0,08** m, deste segue até o ponto **P5279** definido pelas coordenadas N:7.452.995,979 m e E:447.419,874 m, com azimute de **51°10'36"** e distância de **0,47** m, deste segue até o ponto **P5280** definido pelas coordenadas N:7.452.996,028 m e E:447.419,936 m, com azimute de **51°37'43"** e distância de **0,08** m, deste segue até o ponto **P5281** definido pelas coordenadas N:7.452.996,319 m e E:447.420,309 m, com azimute de **52°04'50"** e distância de **0,47** m, deste segue até o ponto **P5282** definido pelas coordenadas N:7.452.996,367 m e E:447.420,372 m, com azimute de **52°31'58"** e distância de **0,08** m, deste segue até o ponto **P5283** definido pelas coordenadas N:7.452.996,652 m e E:447.420,750 m, com azimute de **52°59'05"** e distância de **0,47** m, deste segue até o ponto **P5284** definido pelas coordenadas N:7.452.996,699 m e E:447.420,813 m, com azimute de **53°26'12"** e distância de **0,08** m, deste segue até o ponto **P5285** definido pelas coordenadas N:7.452.996,978 m e E:447.421,195 m, com azimute de **53°53'20"** e distância de **0,47** m, deste segue até o ponto **P5286** definido pelas coordenadas N:7.452.997,024 m e E:447.421,260 m, com azimute de **54°20'27"** e distância de **0,08** m, deste segue até o ponto **P5287** definido pelas coordenadas N:7.452.997,297 m e E:447.421,646 m, com azimute de **54°47'34"** e distância de **0,47** m, deste segue até o ponto **P5288** definido pelas coordenadas N:7.452.997,342 m e E:447.421,711 m, com azimute de **55°14'41"** e distância de **0,08** m, deste segue até o ponto **P5289** definido pelas coordenadas N:7.452.997,608 m e E:447.422,102 m, com azimute de **55°41'49"** e distância de **0,47** m, deste segue até o ponto **P5290** definido pelas coordenadas N:7.452.997,652 m e E:447.422,168 m, com azimute de **56°08'56"** e distância de **0,08** m, deste segue até o ponto **P5291** definido pelas coordenadas N:7.452.997,913 m e E:447.422,563 m, com azimute de **56°36'03"** e distância de **0,47** m, deste segue até o ponto **P5292** definido pelas coordenadas N:7.452.997,956 m e E:447.422,629 m, com azimute de **57°03'11"** e distância de **0,08**

m, deste segue até o ponto **P5293** definido pelas coordenadas N:7.452.998,210 m e E:447.423,028 m, com azimute de **57°30'18"** e distância de **0,47** m, deste segue até o ponto **P5294** definido pelas coordenadas N:7.452.998,252 m e E:447.423,095 m, com azimute de **57°57'25"** e distância de **0,08** m, deste segue até o ponto **P5295** definido pelas coordenadas N:7.452.998,500 m e E:447.423,498 m, com azimute de **58°24'32"** e distância de **0,47** m, deste segue até o ponto **P5296** definido pelas coordenadas N:7.452.998,521 m e E:447.423,532 m, com azimute de **58°38'06"** e distância de **0,04** m, deste segue até o ponto **P5297** definido pelas coordenadas N:7.452.999,809 m e E:447.425,665 m, com azimute de **58°51'40"** e distância de **2,49** m, deste segue até o ponto **P5298** definido pelas coordenadas N:7.452.999,830 m e E:447.425,700 m, com azimute de **59°05'38"** e distância de **0,04** m, deste segue até o ponto **P5299** definido pelas coordenadas N:7.453.000,079 m e E:447.426,120 m, com azimute de **59°19'37"** e distância de **0,49** m, deste segue até o ponto **P5300** definido pelas coordenadas N:7.453.000,120 m e E:447.426,190 m, com azimute de **59°47'35"** e distância de **0,08** m, deste segue até o ponto **P5301** definido pelas coordenadas N:7.453.000,362 m e E:447.426,614 m, com azimute de **60°15'32"** e distância de **0,49** m, deste segue até o ponto **P5302** definido pelas coordenadas N:7.453.000,402 m e E:447.426,685 m, com azimute de **60°43'30"** e distância de **0,08** m, deste segue até o ponto **P5303** definido pelas coordenadas N:7.453.000,637 m e E:447.427,112 m, com azimute de **61°11'28"** e distância de **0,49** m, deste segue até o ponto **P5304** definido pelas coordenadas N:7.453.000,676 m e E:447.427,184 m, com azimute de **61°39'25"** e distância de **0,08** m, deste segue até o ponto **P5305** definido pelas coordenadas N:7.453.000,904 m e E:447.427,615 m, com azimute de **62°07'23"** e distância de **0,49** m, deste segue até o ponto **P5306** definido pelas coordenadas N:7.453.000,941 m e E:447.427,687 m, com azimute de **62°35'20"** e distância de **0,08** m, deste segue até o ponto **P5307** definido pelas coordenadas N:7.453.001,162 m e E:447.428,122 m, com azimute de **63°03'18"** e distância de **0,49** m, deste segue até o ponto **P5308** definido pelas coordenadas N:7.453.001,199 m e E:447.428,195 m, com azimute de **63°31'16"** e distância de **0,08** m, deste segue até o ponto **P5309** definido pelas coordenadas N:7.453.001,413 m e E:447.428,634 m, com azimute de **63°59'13"** e distância de **0,49** m, deste segue até o ponto **P5310** definido pelas coordenadas N:7.453.001,448 m e E:447.428,707 m, com azimute de **64°27'11"** e distância de **0,08** m, deste segue até o ponto **P5311** definido pelas coordenadas N:7.453.001,655 m e E:447.429,149 m, com azimute de **64°55'08"** e distância de **0,49** m, deste segue até o ponto **P5312** definido pelas coordenadas N:7.453.001,688 m e E:447.429,223 m, com azimute de **65°23'06"** e distância de **0,08** m, deste segue até o ponto **P5313** definido pelas coordenadas N:7.453.001,877 m e E:447.429,642 m, com azimute de **65°51'04"** e distância de **0,46** m, deste segue até o ponto **P5314** definido pelas coordenadas N:7.453.001,924 m e E:447.429,714 m, com azimute de **56°46'57"** e distância de **0,09** m, deste segue até o ponto **P5315** definido pelas coordenadas N:7.453.001,965 m e E:447.429,778 m, com azimute de **57°13'05"** e distância de **0,08** m, deste segue até o ponto **P5316** definido pelas coordenadas N:7.453.002,209 m e E:447.430,164 m, com azimute de **57°39'12"** e distância de **0,46** m, deste segue até o ponto **P5317** definido pelas coordenadas N:7.453.002,249 m e E:447.430,228 m, com azimute de **58°05'20"** e distância de **0,08** m, deste segue até o ponto **P5318** definido pelas coordenadas N:7.453.002,487 m e E:447.430,617 m, com azimute de **58°31'27"** e distância de **0,46** m, deste segue até o ponto **P5319** definido pelas coordenadas N:7.453.002,526 m e E:447.430,682 m, com azimute de **58°57'35"** e distância de **0,08** m, deste segue até o ponto **P5320** definido pelas coordenadas N:7.453.002,758 m e E:447.431,075 m, com azimute de **59°23'43"** e distância de **0,46** m, deste segue até o ponto **P5321** definido pelas coordenadas N:7.453.002,797 m e E:447.431,140 m, com azimute de **59°49'50"** e distância de **0,08** m, deste segue até o ponto **P5322** definido pelas coordenadas N:7.453.003,023 m e E:447.431,536 m, com azimute de **60°15'58"** e distância de **0,46** m, deste segue até o ponto **P5323** definido pelas coordenadas N:7.453.003,060 m e E:447.431,603 m, com azimute de **60°42'06"** e distância de **0,08** m, deste segue até o ponto **P5324** definido pelas coordenadas N:7.453.003,280 m e E:447.432,002 m, com azimute de **61°08'13"** e distância de **0,46** m, deste segue até o ponto **P5325** definido pelas coordenadas N:7.453.003,316 m e E:447.432,069 m, com azimute de **61°34'21"** e distância de **0,08** m, deste segue até o ponto **P5326** definido pelas coordenadas N:7.453.003,530 m e E:447.432,471 m, com azimute de **62°00'29"** e distância de **0,46** m, deste segue até o ponto **P5327** definido pelas coordenadas N:7.453.003,565 m e E:447.432,539 m, com azimute de **62°26'36"** e distância de **0,08** m, deste segue até o ponto **P5328** definido pelas coordenadas N:7.453.003,773 m e E:447.432,945 m, com

azimute de **62°52'44"** e distância de **0,46** m, deste segue até o ponto **P5329** definido pelas coordenadas N:7.453.003,807 m e E:447.433,013 m, com azimute de **63°18'51"** e distância de **0,08** m, deste segue até o ponto **P5330** definido pelas coordenadas N:7.453.003,817 m e E:447.433,032 m, com azimute de **63°44'59"** e distância de **0,02** m, deste segue até o ponto **P5331** definido pelas coordenadas N:7.453.004,034 m e E:447.433,378 m, com azimute de **57°55'22"** e distância de **0,41** m, deste segue até o ponto **P5332** definido pelas coordenadas N:7.453.004,075 m e E:447.433,445 m, com azimute de **58°22'35"** e distância de **0,08** m, deste segue até o ponto **P5333** definido pelas coordenadas N:7.453.004,321 m e E:447.433,851 m, com azimute de **58°49'47"** e distância de **0,47** m, deste segue até o ponto **P5334** definido pelas coordenadas N:7.453.004,361 m e E:447.433,919 m, com azimute de **59°17'00"** e distância de **0,08** m, deste segue até o ponto **P5335** definido pelas coordenadas N:7.453.004,601 m e E:447.434,330 m, com azimute de **59°44'12"** e distância de **0,47** m, deste segue até o ponto **P5336** definido pelas coordenadas N:7.453.004,640 m e E:447.434,398 m, com azimute de **60°11'25"** e distância de **0,08** m, deste segue até o ponto **P5337** definido pelas coordenadas N:7.453.004,873 m e E:447.434,812 m, com azimute de **60°38'37"** e distância de **0,47** m, deste segue até o ponto **P5338** definido pelas coordenadas N:7.453.004,911 m e E:447.434,881 m, com azimute de **61°05'49"** e distância de **0,08** m, deste segue até o ponto **P5339** definido pelas coordenadas N:7.453.005,137 m e E:447.435,299 m, com azimute de **61°33'02"** e distância de **0,47** m, deste segue até o ponto **P5340** definido pelas coordenadas N:7.453.005,174 m e E:447.435,369 m, com azimute de **62°00'14"** e distância de **0,08** m, deste segue até o ponto **P5341** definido pelas coordenadas N:7.453.005,394 m e E:447.435,790 m, com azimute de **62°27'27"** e distância de **0,47** m, deste segue até o ponto **P5342** definido pelas coordenadas N:7.453.005,430 m e E:447.435,860 m, com azimute de **62°54'39"** e distância de **0,08** m, deste segue até o ponto **P5343** definido pelas coordenadas N:7.453.005,643 m e E:447.436,285 m, com azimute de **63°21'52"** e distância de **0,47** m, deste segue até o ponto **P5344** definido pelas coordenadas N:7.453.005,678 m e E:447.436,356 m, com azimute de **63°49'04"** e distância de **0,08** m, deste segue até o ponto **P5345** definido pelas coordenadas N:7.453.005,884 m e E:447.436,784 m, com azimute de **64°16'17"** e distância de **0,47** m, deste segue até o ponto **P5346** definido pelas coordenadas N:7.453.005,918 m e E:447.436,855 m, com azimute de **64°43'29"** e distância de **0,08** m, deste segue até o ponto **P5347** definido pelas coordenadas N:7.453.006,117 m e E:447.437,286 m, com azimute de **65°10'41"** e distância de **0,47** m, deste segue até o ponto **P5348** definido pelas coordenadas N:7.453.006,150 m e E:447.437,358 m, com azimute de **65°37'54"** e distância de **0,08** m, deste segue até o ponto **P5349** definido pelas coordenadas N:7.453.006,342 m e E:447.437,792 m, com azimute de **66°05'06"** e distância de **0,47** m, deste segue até o ponto **P5350** definido pelas coordenadas N:7.453.006,374 m e E:447.437,865 m, com azimute de **66°32'19"** e distância de **0,08** m, deste segue até o ponto **P5351** definido pelas coordenadas N:7.453.006,559 m e E:447.438,302 m, com azimute de **66°59'31"** e distância de **0,47** m, deste segue até o ponto **P5352** definido pelas coordenadas N:7.453.006,590 m e E:447.438,375 m, com azimute de **67°26'44"** e distância de **0,08** m, deste segue até o ponto **P5353** definido pelas coordenadas N:7.453.006,768 m e E:447.438,815 m, com azimute de **67°53'56"** e distância de **0,47** m, deste segue até o ponto **P5354** definido pelas coordenadas N:7.453.006,798 m e E:447.438,889 m, com azimute de **68°21'08"** e distância de **0,08** m, deste segue até o ponto **P5355** definido pelas coordenadas N:7.453.006,969 m e E:447.439,331 m, com azimute de **68°48'21"** e distância de **0,47** m, deste segue até o ponto **P5356** definido pelas coordenadas N:7.453.006,997 m e E:447.439,405 m, com azimute de **69°15'33"** e distância de **0,08** m, deste segue até o ponto **P5357** definido pelas coordenadas N:7.453.007,162 m e E:447.439,851 m, com azimute de **69°42'46"** e distância de **0,47** m, deste segue até o ponto **P5358** definido pelas coordenadas N:7.453.007,189 m e E:447.439,925 m, com azimute de **70°09'58"** e distância de **0,08** m, deste segue até o ponto **P5359** definido pelas coordenadas N:7.453.007,346 m e E:447.440,373 m, com azimute de **70°37'11"** e distância de **0,47** m, deste segue até o ponto **P5360** definido pelas coordenadas N:7.453.007,372 m e E:447.440,448 m, com azimute de **71°04'23"** e distância de **0,08** m, deste segue até o ponto **P5361** definido pelas coordenadas N:7.453.007,522 m e E:447.440,898 m, com azimute de **71°31'36"** e distância de **0,47** m, deste segue até o ponto **P5362** definido pelas coordenadas N:7.453.007,528 m e E:447.440,915 m, com azimute de **71°58'48"** e distância de **0,02** m, deste segue até o ponto **P5363** definido pelas coordenadas N:7.453.007,671 m e E:447.441,082 m, com azimute de **49°30'50"** e distância de **0,22** m, deste segue até o ponto **P5364** definido pelas coordenadas

N:7.453.007,696 m e E:447.441,111 m, com azimute de **49°44'08"** e distância de **0,04** m, deste segue até o ponto **P5365** definido pelas coordenadas N:7.453.007,994 m e E:447.441,467 m, com azimute de **49°57'25"** e distância de **0,46** m, deste segue até o ponto **P5366** definido pelas coordenadas N:7.453.008,043 m e E:447.441,526 m, com azimute de **50°24'00"** e distância de **0,08** m, deste segue até o ponto **P5367** definido pelas coordenadas N:7.453.008,336 m e E:447.441,886 m, com azimute de **50°50'35"** e distância de **0,46** m, deste segue até o ponto **P5368** definido pelas coordenadas N:7.453.008,385 m e E:447.441,946 m, com azimute de **51°17'10"** e distância de **0,08** m, deste segue até o ponto **P5369** definido pelas coordenadas N:7.453.008,672 m e E:447.442,310 m, com azimute de **51°43'45"** e distância de **0,46** m, deste segue até o ponto **P5370** definido pelas coordenadas N:7.453.008,719 m e E:447.442,371 m, com azimute de **52°10'20"** e distância de **0,08** m, deste segue até o ponto **P5371** definido pelas coordenadas N:7.453.009,001 m e E:447.442,740 m, com azimute de **52°36'55"** e distância de **0,46** m, deste segue até o ponto **P5372** definido pelas coordenadas N:7.453.009,048 m e E:447.442,802 m, com azimute de **53°03'30"** e distância de **0,08** m, deste segue até o ponto **P5373** definido pelas coordenadas N:7.453.009,323 m e E:447.443,175 m, com azimute de **53°30'04"** e distância de **0,46** m, deste segue até o ponto **P5374** definido pelas coordenadas N:7.453.009,369 m e E:447.443,237 m, com azimute de **53°56'39"** e distância de **0,08** m, deste segue até o ponto **P5375** definido pelas coordenadas N:7.453.009,639 m e E:447.443,615 m, com azimute de **54°23'14"** e distância de **0,46** m, deste segue até o ponto **P5376** definido pelas coordenadas N:7.453.009,684 m e E:447.443,678 m, com azimute de **54°49'49"** e distância de **0,08** m, deste segue até o ponto **P5377** definido pelas coordenadas N:7.453.009,948 m e E:447.444,059 m, com azimute de **55°16'24"** e distância de **0,46** m, deste segue até o ponto **P5378** definido pelas coordenadas N:7.453.009,992 m e E:447.444,123 m, com azimute de **55°42'59"** e distância de **0,08** m, deste segue até o ponto **P5379** definido pelas coordenadas N:7.453.010,250 m e E:447.444,508 m, com azimute de **56°09'34"** e distância de **0,46** m, deste segue até o ponto **P5380** definido pelas coordenadas N:7.453.010,292 m e E:447.444,573 m, com azimute de **56°36'09"** e distância de **0,08** m, deste segue até o ponto **P5381** definido pelas coordenadas N:7.453.010,545 m e E:447.444,962 m, com azimute de **57°02'44"** e distância de **0,46** m, deste segue até o ponto **P5382** definido pelas coordenadas N:7.453.010,586 m e E:447.445,027 m, com azimute de **57°29'18"** e distância de **0,08** m, deste segue até o ponto **P5383** definido pelas coordenadas N:7.453.010,833 m e E:447.445,420 m, com azimute de **57°55'53"** e distância de **0,46** m, deste segue até o ponto **P5384** definido pelas coordenadas N:7.453.010,873 m e E:447.445,486 m, com azimute de **58°22'28"** e distância de **0,08** m, deste segue até o ponto **P5385** definido pelas coordenadas N:7.453.011,113 m e E:447.445,883 m, com azimute de **58°49'03"** e distância de **0,46** m, deste segue até o ponto **P5386** definido pelas coordenadas N:7.453.011,153 m e E:447.445,950 m, com azimute de **59°15'38"** e distância de **0,08** m, deste segue até o ponto **P5387** definido pelas coordenadas N:7.453.011,387 m e E:447.446,350 m, com azimute de **59°42'13"** e distância de **0,46** m, deste segue até o ponto **P5388** definido pelas coordenadas N:7.453.011,425 m e E:447.446,417 m, com azimute de **60°08'48"** e distância de **0,08** m, deste segue até o ponto **P5389** definido pelas coordenadas N:7.453.011,449 m e E:447.446,460 m, com azimute de **60°35'23"** e distância de **0,05** m, deste segue até o ponto **P5390** definido pelas coordenadas N:7.453.011,746 m e E:447.446,629 m, com azimute de **29°41'03"** e distância de **0,34** m, deste segue até o ponto **P5391** definido pelas coordenadas N:7.453.011,816 m e E:447.446,669 m, com azimute de **30°08'40"** e distância de **0,08** m, deste segue até o ponto **P5392** definido pelas coordenadas N:7.453.012,230 m e E:447.446,914 m, com azimute de **30°36'16"** e distância de **0,48** m, deste segue até o ponto **P5393** definido pelas coordenadas N:7.453.012,299 m e E:447.446,956 m, com azimute de **31°03'52"** e distância de **0,08** m, deste segue até o ponto **P5394** definido pelas coordenadas N:7.453.012,710 m e E:447.447,208 m, com azimute de **31°31'28"** e distância de **0,48** m, deste segue até o ponto **P5395** definido pelas coordenadas N:7.453.012,778 m e E:447.447,250 m, com azimute de **31°59'05"** e distância de **0,08** m, deste segue até o ponto **P5396** definido pelas coordenadas N:7.453.013,184 m e E:447.447,509 m, com azimute de **32°26'41"** e distância de **0,48** m, deste segue até o ponto **P5397** definido pelas coordenadas N:7.453.013,252 m e E:447.447,552 m, com azimute de **32°54'17"** e distância de **0,08** m, deste segue até o ponto **P5398** definido pelas coordenadas N:7.453.013,654 m e E:447.447,817 m, com azimute de **33°21'53"** e distância de **0,48** m, deste segue até o ponto **P5399** definido pelas coordenadas N:7.453.013,721 m e E:447.447,862 m, com azimute de **33°49'30"** e distância de **0,08** m, deste segue até o

ponto **P5400** definido pelas coordenadas N:7.453.014,119 m e E:447.448,133 m, com azimute de **34°17'06"** e distância de **0,48** m, deste segue até o ponto **P5401** definido pelas coordenadas N:7.453.014,185 m e E:447.448,179 m, com azimute de **34°44'42"** e distância de **0,08** m, deste segue até o ponto **P5402** definido pelas coordenadas N:7.453.014,579 m e E:447.448,457 m, com azimute de **35°12'18"** e distância de **0,48** m, deste segue até o ponto **P5403** definido pelas coordenadas N:7.453.014,644 m e E:447.448,504 m, com azimute de **35°39'55"** e distância de **0,08** m, deste segue até o ponto **P5404** definido pelas coordenadas N:7.453.015,033 m e E:447.448,788 m, com azimute de **36°07'31"** e distância de **0,48** m, deste segue até o ponto **P5405** definido pelas coordenadas N:7.453.015,097 m e E:447.448,836 m, com azimute de **36°35'07"** e distância de **0,08** m, deste segue até o ponto **P5406** definido pelas coordenadas N:7.453.015,482 m e E:447.449,126 m, com azimute de **37°02'43"** e distância de **0,48** m, deste segue até o ponto **P5407** definido pelas coordenadas N:7.453.015,546 m e E:447.449,175 m, com azimute de **37°30'19"** e distância de **0,08** m, deste segue até o ponto **P5408** definido pelas coordenadas N:7.453.015,926 m e E:447.449,471 m, com azimute de **37°57'56"** e distância de **0,48** m, deste segue até o ponto **P5409** definido pelas coordenadas N:7.453.015,988 m e E:447.449,521 m, com azimute de **38°25'32"** e distância de **0,08** m, deste segue até o ponto **P5410** definido pelas coordenadas N:7.453.016,363 m e E:447.449,823 m, com azimute de **38°53'08"** e distância de **0,48** m, deste segue até o ponto **P5411** definido pelas coordenadas N:7.453.016,426 m e E:447.449,874 m, com azimute de **39°20'44"** e distância de **0,08** m, deste segue até o ponto **P5412** definido pelas coordenadas N:7.453.016,796 m e E:447.450,183 m, com azimute de **39°48'21"** e distância de **0,48** m, deste segue até o ponto **P5413** definido pelas coordenadas N:7.453.016,857 m e E:447.450,235 m, com azimute de **40°15'57"** e distância de **0,08** m, deste segue até o ponto **P5414** definido pelas coordenadas N:7.453.017,222 m e E:447.450,549 m, com azimute de **40°43'33"** e distância de **0,48** m, deste segue até o ponto **P5415** definido pelas coordenadas N:7.453.017,252 m e E:447.450,575 m, com azimute de **40°57'21"** e distância de **0,04** m, deste segue até o ponto **P5416** definido pelas coordenadas N:7.453.017,603 m e E:447.450,882 m, com azimute de **41°11'09"** e distância de **0,47** m, deste segue até o ponto **P5417** definido pelas coordenadas N:7.453.018,859 m e E:447.451,813 m, com azimute de **36°31'44"** e distância de **1,56** m, deste segue até o ponto **P5418** definido pelas coordenadas N:7.453.018,892 m e E:447.451,837 m, com azimute de **36°45'51"** e distância de **0,04** m, deste segue até o ponto **P5419** definido pelas coordenadas N:7.453.019,286 m e E:447.452,134 m, com azimute de **36°59'58"** e distância de **0,49** m, deste segue até o ponto **P5420** definido pelas coordenadas N:7.453.019,351 m e E:447.452,184 m, com azimute de **37°28'12"** e distância de **0,08** m, deste segue até o ponto **P5421** definido pelas coordenadas N:7.453.019,740 m e E:447.452,487 m, com azimute de **37°56'27"** e distância de **0,49** m, deste segue até o ponto **P5422** definido pelas coordenadas N:7.453.019,804 m e E:447.452,538 m, com azimute de **38°24'41"** e distância de **0,08** m, deste segue até o ponto **P5423** definido pelas coordenadas N:7.453.020,188 m e E:447.452,847 m, com azimute de **38°52'55"** e distância de **0,49** m, deste segue até o ponto **P5424** definido pelas coordenadas N:7.453.020,251 m e E:447.452,899 m, com azimute de **39°21'09"** e distância de **0,08** m, deste segue até o ponto **P5425** definido pelas coordenadas N:7.453.020,630 m e E:447.453,215 m, com azimute de **39°49'23"** e distância de **0,49** m, deste segue até o ponto **P5426** definido pelas coordenadas N:7.453.020,692 m e E:447.453,268 m, com azimute de **40°17'38"** e distância de **0,08** m, deste segue até o ponto **P5427** definido pelas coordenadas N:7.453.021,066 m e E:447.453,590 m, com azimute de **40°45'52"** e distância de **0,49** m, deste segue até o ponto **P5428** definido pelas coordenadas N:7.453.021,127 m e E:447.453,644 m, com azimute de **41°14'06"** e distância de **0,08** m, deste segue até o ponto **P5429** definido pelas coordenadas N:7.453.021,495 m e E:447.453,972 m, com azimute de **41°42'20"** e distância de **0,49** m, deste segue até o ponto **P5430** definido pelas coordenadas N:7.453.021,556 m e E:447.454,027 m, com azimute de **42°10'35"** e distância de **0,08** m, deste segue até o ponto **P5431** definido pelas coordenadas N:7.453.021,919 m e E:447.454,361 m, com azimute de **42°38'49"** e distância de **0,49** m, deste segue até o ponto **P5432** definido pelas coordenadas N:7.453.021,979 m e E:447.454,417 m, com azimute de **43°07'03"** e distância de **0,08** m, deste segue até o ponto **P5433** definido pelas coordenadas N:7.453.022,336 m e E:447.454,757 m, com azimute de **43°35'17"** e distância de **0,49** m, deste segue até o ponto **P5434** definido pelas coordenadas N:7.453.022,395 m e E:447.454,814 m, com azimute de **44°03'32"** e distância de **0,08** m, deste segue até o ponto **P5435** definido pelas coordenadas N:7.453.022,746 m e E:447.455,160 m, com azimute de **44°31'46"**

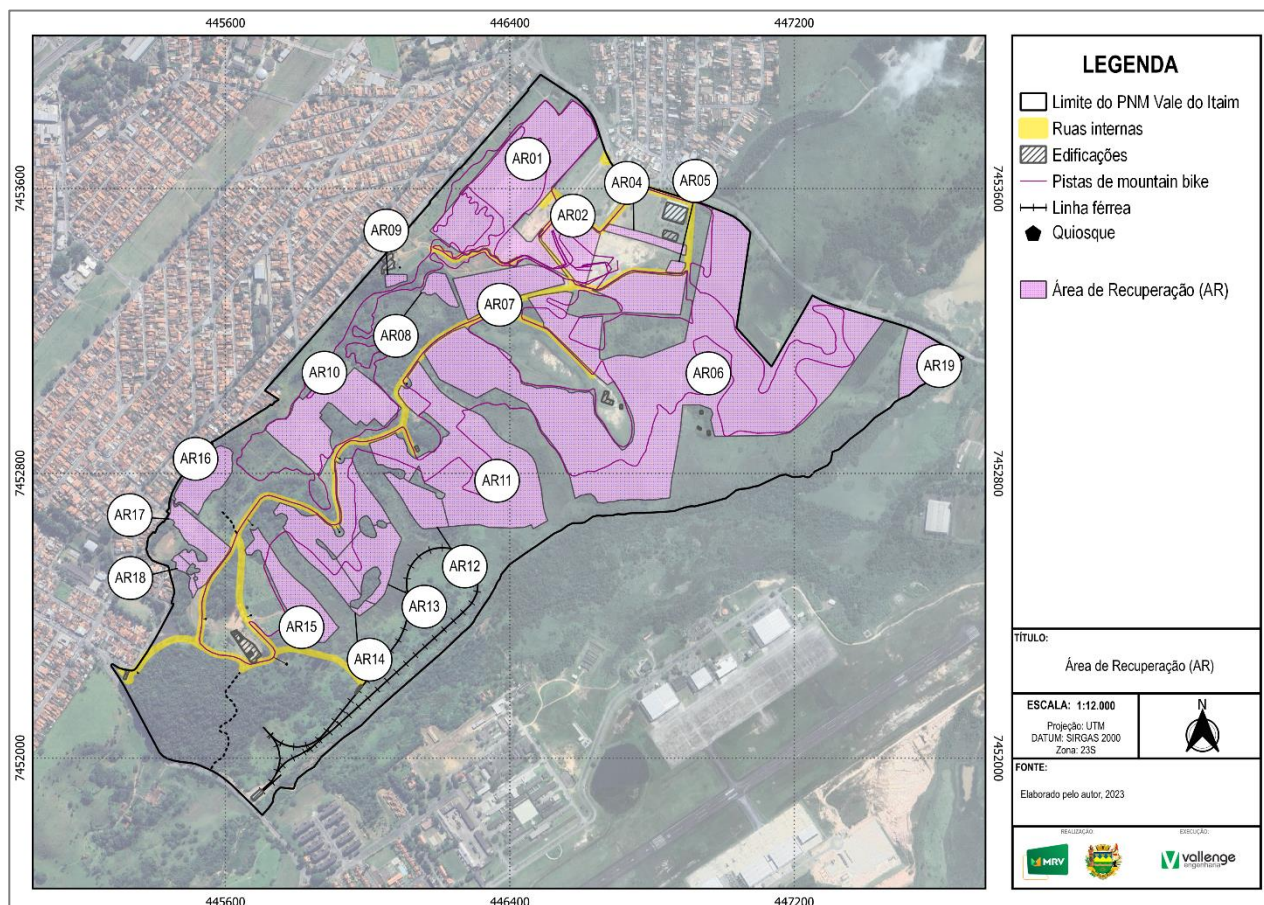
e distância de **0,49** m, deste segue até o ponto **P5436** definido pelas coordenadas N:7.453.022,775 m e E:447.455,189 m, com azimute de **44°45'53"** e distância de **0,04** m, deste segue até o ponto **P5437** definido pelas coordenadas N:7.453.023,391 m e E:447.455,805 m, com azimute de **45°00'00"** e distância de **0,87** m, deste segue até o ponto **P5438** definido pelas coordenadas N:7.453.023,614 m e E:447.455,969 m, com azimute de **36°20'51"** e distância de **0,28** m, deste segue até o ponto **P5439** definido pelas coordenadas N:7.453.023,646 m e E:447.455,992 m, com azimute de **36°34'28"** e distância de **0,04** m, deste segue até o ponto **P5440** definido pelas coordenadas N:7.453.024,026 m e E:447.456,277 m, com azimute de **36°48'04"** e distância de **0,48** m, deste segue até o ponto **P5441** definido pelas coordenadas N:7.453.024,089 m e E:447.456,325 m, com azimute de **37°15'17"** e distância de **0,08** m, deste segue até o ponto **P5442** definido pelas coordenadas N:7.453.024,465 m e E:447.456,615 m, com azimute de **37°42'31"** e distância de **0,48** m, deste segue até o ponto **P5443** definido pelas coordenadas N:7.453.024,527 m e E:447.456,664 m, com azimute de **38°09'44"** e distância de **0,08** m, deste segue até o ponto **P5444** definido pelas coordenadas N:7.453.024,899 m e E:447.456,961 m, com azimute de **38°36'57"** e distância de **0,48** m, deste segue até o ponto **P5445** definido pelas coordenadas N:7.453.024,960 m e E:447.457,011 m, com azimute de **39°04'11"** e distância de **0,08** m, deste segue até o ponto **P5446** definido pelas coordenadas N:7.453.025,327 m e E:447.457,313 m, com azimute de **39°31'24"** e distância de **0,48** m, deste segue até o ponto **P5447** definido pelas coordenadas N:7.453.025,387 m e E:447.457,364 m, com azimute de **39°58'37"** e distância de **0,08** m, deste segue até o ponto **P5448** definido pelas coordenadas N:7.453.025,749 m e E:447.457,672 m, com azimute de **40°25'50"** e distância de **0,48** m, deste segue até o ponto **P5449** definido pelas coordenadas N:7.453.025,809 m e E:447.457,724 m, com azimute de **40°53'04"** e distância de **0,08** m, deste segue até o ponto **P5450** definido pelas coordenadas N:7.453.026,165 m e E:447.458,038 m, com azimute de **41°20'17"** e distância de **0,48** m, deste segue até o ponto **P5451** definido pelas coordenadas N:7.453.026,225 m e E:447.458,090 m, com azimute de **41°47'30"** e distância de **0,08** m, deste segue até o ponto **P5452** definido pelas coordenadas N:7.453.026,576 m e E:447.458,410 m, com azimute de **42°14'44"** e distância de **0,48** m, deste segue até o ponto **P5453** definido pelas coordenadas N:7.453.026,634 m e E:447.458,464 m, com azimute de **42°41'57"** e distância de **0,08** m, deste segue até o ponto **P5454** definido pelas coordenadas N:7.453.026,981 m e E:447.458,789 m, com azimute de **43°09'10"** e distância de **0,48** m, deste segue até o ponto **P5455** definido pelas coordenadas N:7.453.027,038 m e E:447.458,843 m, com azimute de **43°36'24"** e distância de **0,08** m, deste segue até o ponto **P5456** definido pelas coordenadas N:7.453.027,380 m e E:447.459,174 m, com azimute de **44°03'37"** e distância de **0,48** m, deste segue até o ponto **P5457** definido pelas coordenadas N:7.453.027,436 m e E:447.459,229 m, com azimute de **44°30'50"** e distância de **0,08** m, deste segue até o ponto **P5458** definido pelas coordenadas N:7.453.027,772 m e E:447.459,565 m, com azimute de **44°58'03"** e distância de **0,48** m, deste segue até o ponto **P5459** definido pelas coordenadas N:7.453.027,828 m e E:447.459,621 m, com azimute de **45°25'17"** e distância de **0,08** m, deste segue até o ponto **P5460** definido pelas coordenadas N:7.453.028,159 m e E:447.459,962 m, com azimute de **45°52'30"** e distância de **0,48** m, deste segue até o ponto **P5461** definido pelas coordenadas N:7.453.028,213 m e E:447.460,020 m, com azimute de **46°19'43"** e distância de **0,08** m, deste segue até o ponto **P5462** definido pelas coordenadas N:7.453.028,539 m e E:447.460,366 m, com azimute de **46°46'57"** e distância de **0,48** m, deste segue até o ponto **P5463** definido pelas coordenadas N:7.453.028,593 m e E:447.460,424 m, com azimute de **47°14'10"** e distância de **0,08** m, deste segue até o ponto **P5464** definido pelas coordenadas N:7.453.028,912 m e E:447.460,775 m, com azimute de **47°41'23"** e distância de **0,48** m, deste segue até o ponto **P5465** definido pelas coordenadas N:7.453.028,965 m e E:447.460,834 m, com azimute de **48°08'36"** e distância de **0,08** m, deste segue até o ponto **P5466** definido pelas coordenadas N:7.453.029,279 m e E:447.461,191 m, com azimute de **48°35'50"** e distância de **0,48** m, deste segue até o ponto **P5467** definido pelas coordenadas N:7.453.029,331 m e E:447.461,250 m, com azimute de **49°03'03"** e distância de **0,08** m, deste segue até o ponto **P5468** definido pelas coordenadas N:7.453.029,640 m e E:447.461,612 m, com azimute de **49°30'16"** e distância de **0,48** m, deste segue até o ponto **P5469** definido pelas coordenadas N:7.453.029,691 m e E:447.461,672 m, com azimute de **49°57'30"** e distância de **0,08** m, deste segue até o ponto **P5470** definido pelas coordenadas N:7.453.029,993 m e E:447.462,038 m, com azimute de **50°24'43"** e distância de **0,48** m, deste segue até o ponto **P5471** definido pelas coordenadas N:7.453.030,043 m e

E:447.462,100 m, com azimute de **50°51'56"** e distância de **0,08** m, deste segue até o ponto **P5472** definido pelas coordenadas N:7.453.030,340 m e E:447.462,471 m, com azimute de **51°19'10"** e distância de **0,48** m, deste segue até o ponto **P5473** definido pelas coordenadas N:7.453.030,389 m e E:447.462,533 m, com azimute de **51°46'23"** e distância de **0,08** m, deste segue até o ponto **P5474** definido pelas coordenadas N:7.453.030,680 m e E:447.462,908 m, com azimute de **52°13'36"** e distância de **0,48** m, deste segue até o ponto **P5475** definido pelas coordenadas N:7.453.030,728 m e E:447.462,971 m, com azimute de **52°40'49"** e distância de **0,08** m, deste segue até o ponto **P5476** definido pelas coordenadas N:7.453.031,013 m e E:447.463,352 m, com azimute de **53°08'03"** e distância de **0,48** m, deste segue até o ponto **P5477** definido pelas coordenadas N:7.453.031,060 m e E:447.463,415 m, com azimute de **53°35'16"** e distância de **0,08** m, deste segue até o ponto **P5478** definido pelas coordenadas N:7.453.031,339 m e E:447.463,800 m, com azimute de **54°02'29"** e distância de **0,48** m, deste segue até o ponto **P5479** definido pelas coordenadas N:7.453.031,385 m e E:447.463,864 m, com azimute de **54°29'43"** e distância de **0,08** m, deste segue até o ponto **P5480** definido pelas coordenadas N:7.453.031,658 m e E:447.464,253 m, com azimute de **54°56'56"** e distância de **0,48** m, deste segue até o ponto **P5481** definido pelas coordenadas N:7.453.031,703 m e E:447.464,318 m, com azimute de **55°24'09"** e distância de **0,08** m, deste segue até o ponto **P5482** definido pelas coordenadas N:7.453.031,970 m e E:447.464,712 m, com azimute de **55°51'22"** e distância de **0,48** m, deste segue até o ponto **P5483** definido pelas coordenadas N:7.453.031,992 m e E:447.464,744 m, com azimute de **56°04'59"** e distância de **0,04** m, deste segue até o ponto **P5484** definido pelas coordenadas N:7.453.032,792 m e E:447.465,944 m, com azimute de **56°18'36"** e distância de **1,44** m, deste segue até o ponto **P5485** definido pelas coordenadas N:7.453.032,814 m e E:447.465,978 m, com azimute de **56°32'30"** e distância de **0,04** m, deste segue até o ponto **P5486** definido pelas coordenadas N:7.453.033,080 m e E:447.466,384 m, com azimute de **56°46'25"** e distância de **0,49** m, deste segue até o ponto **P5487** definido pelas coordenadas N:7.453.033,124 m e E:447.466,452 m, com azimute de **57°14'13"** e distância de **0,08** m, deste segue até o ponto **P5488** definido pelas coordenadas N:7.453.033,383 m e E:447.466,862 m, com azimute de **57°42'02"** e distância de **0,49** m, deste segue até o ponto **P5489** definido pelas coordenadas N:7.453.033,426 m e E:447.466,931 m, com azimute de **58°09'51"** e distância de **0,08** m, deste segue até o ponto **P5490** definido pelas coordenadas N:7.453.033,679 m e E:447.467,346 m, com azimute de **58°37'40"** e distância de **0,49** m, deste segue até o ponto **P5491** definido pelas coordenadas N:7.453.033,720 m e E:447.467,415 m, com azimute de **59°05'28"** e distância de **0,08** m, deste segue até o ponto **P5492** definido pelas coordenadas N:7.453.033,966 m e E:447.467,834 m, com azimute de **59°33'17"** e distância de **0,49** m, deste segue até o ponto **P5493** definido pelas coordenadas N:7.453.034,007 m e E:447.467,904 m, com azimute de **60°01'06"** e distância de **0,08** m, deste segue até o ponto **P5494** definido pelas coordenadas N:7.453.034,246 m e E:447.468,326 m, com azimute de **60°28'55"** e distância de **0,49** m, deste segue até o ponto **P5495** definido pelas coordenadas N:7.453.034,285 m e E:447.468,397 m, com azimute de **60°56'44"** e distância de **0,08** m, deste segue até o ponto **P5496** definido pelas coordenadas N:7.453.034,517 m e E:447.468,823 m, com azimute de **61°24'32"** e distância de **0,49** m, deste segue até o ponto **P5497** definido pelas coordenadas N:7.453.034,556 m e E:447.468,894 m, com azimute de **61°52'21"** e distância de **0,08** m, deste segue até o ponto **P5498** definido pelas coordenadas N:7.453.034,781 m e E:447.469,324 m, com azimute de **62°20'10"** e distância de **0,49** m, deste segue até o ponto **P5499** definido pelas coordenadas N:7.453.034,818 m e E:447.469,396 m, com azimute de **62°47'59"** e distância de **0,08** m, deste segue até o ponto **P5500** definido pelas coordenadas N:7.453.035,036 m e E:447.469,830 m, com azimute de **63°15'47"** e distância de **0,49** m, deste segue até o ponto **P5501** definido pelas coordenadas N:7.453.035,072 m e E:447.469,902 m, com azimute de **63°43'36"** e distância de **0,08** m, deste segue até o ponto **P5502** definido pelas coordenadas N:7.453.035,283 m e E:447.470,339 m, com azimute de **64°11'25"** e distância de **0,49** m, deste segue até o ponto **P5503** definido pelas coordenadas N:7.453.035,301 m e E:447.470,376 m, com azimute de **64°25'19"** e distância de **0,04** m, deste segue até o ponto **P5504** definido pelas coordenadas N:7.453.036,103 m e E:447.472,069 m, com azimute de **64°39'14"** e distância de **1,87** m, deste segue até o ponto **P5505** definido pelas coordenadas N:7.453.036,197 m e E:447.472,211 m, com azimute de **56°32'26"** e distância de **0,17** m, deste segue até o ponto **P5506** definido pelas coordenadas N:7.453.036,239 m e E:447.472,277 m, com azimute de **56°59'08"** e distância de **0,08** m, deste segue até o ponto **P5507** definido

pelas coordenadas N:7.453.036,490 m e E:447.472,669 m, com azimute de 57°25'50" e distância de 0,47 m, deste segue até o ponto P5508 definido pelas coordenadas N:7.453.036,532 m e E:447.472,735 m, com azimute de 57°52'32" e distância de 0,08 m, deste segue até o ponto P5509 definido pelas coordenadas N:7.453.036,776 m e E:447.473,132 m, com azimute de 58°19'14" e distância de 0,47 m, deste segue até o ponto P5510 definido pelas coordenadas N:7.453.036,817 m e E:447.473,198 m, com azimute de 58°45'56" e distância de 0,08 m, deste segue até o ponto P5511 definido pelas coordenadas N:7.453.037,055 m e E:447.473,598 m, com azimute de 59°12'39" e distância de 0,47 m, deste segue até o ponto P5512 definido pelas coordenadas N:7.453.037,094 m e E:447.473,665 m, com azimute de 59°39'21" e distância de 0,08 m, deste segue até o ponto P5513 definido pelas coordenadas N:7.453.037,327 m e E:447.474,069 m, com azimute de 60°06'03" e distância de 0,47 m, deste segue até o ponto P5514 definido pelas coordenadas N:7.453.037,365 m e E:447.474,137 m, com azimute de 60°32'45" e distância de 0,08 m, deste segue até o ponto P5515 definido pelas coordenadas N:7.453.037,591 m e E:447.474,545 m, com azimute de 60°59'27" e distância de 0,47 m, deste segue até o ponto P5516 definido pelas coordenadas N:7.453.037,628 m e E:447.474,613 m, com azimute de 61°26'09" e distância de 0,08 m, deste segue até o ponto P5517 definido pelas coordenadas N:7.453.037,848 m e E:447.475,024 m, com azimute de 61°52'51" e distância de 0,47 m, deste segue até o ponto P5518 definido pelas coordenadas N:7.453.037,884 m e E:447.475,093 m, com azimute de 62°19'33" e distância de 0,08 m, deste segue até o ponto P5519 definido pelas coordenadas N:7.453.038,097 m e E:447.475,507 m, com azimute de 62°46'15" e distância de 0,47 m, deste segue até o ponto P5520 definido pelas coordenadas N:7.453.038,132 m e E:447.475,576 m, com azimute de 63°12'57" e distância de 0,08 m, deste segue até o ponto P5521 definido pelas coordenadas N:7.453.038,339 m e E:447.475,994 m, com azimute de 63°39'39" e distância de 0,47 m, deste segue até o ponto P5522 definido pelas coordenadas N:7.453.038,373 m e E:447.476,064 m, com azimute de 64°06'21" e distância de 0,08 m, deste segue até o ponto P5523 definido pelas coordenadas N:7.453.038,573 m e E:447.476,485 m, com azimute de 64°33'03" e distância de 0,47 m, deste segue até o ponto P5524 definido pelas coordenadas N:7.453.038,606 m e E:447.476,555 m, com azimute de 64°59'45" e distância de 0,08 m, deste segue até o ponto P5525 definido pelas coordenadas N:7.453.038,799 m e E:447.476,979 m, com azimute de 65°26'27" e distância de 0,47 m, deste segue até o ponto P5526 definido pelas coordenadas N:7.453.038,815 m e E:447.477,014 m, com azimute de 65°39'48" e distância de 0,04 m, deste segue até o ponto P5527 definido pelas coordenadas N:7.453.040,523 m e E:447.480,830 m, com azimute de 65°53'09" e distância de 4,18 m, deste segue até o ponto P5528 definido pelas coordenadas N:7.453.041,831 m e E:447.483,378 m, com azimute de 62°50'06" e distância de 2,86 m, deste segue até o ponto P5529 definido pelas coordenadas N:7.453.041,849 m e E:447.483,414 m, com azimute de 63°03'58" e distância de 0,04 m, deste segue até o ponto P5530 definido pelas coordenadas N:7.453.042,066 m e E:447.483,846 m, com azimute de 63°17'49" e distância de 0,48 m, deste segue até o ponto P5531 definido pelas coordenadas N:7.453.042,102 m e E:447.483,918 m, com azimute de 63°45'33" e distância de 0,08 m, deste segue até o ponto P5532 definido pelas coordenadas N:7.453.042,313 m e E:447.484,354 m, com azimute de 64°13'16" e distância de 0,48 m, deste segue até o ponto P5533 definido pelas coordenadas N:7.453.042,347 m e E:447.484,427 m, com azimute de 64°40'59" e distância de 0,08 m, deste segue até o ponto P5534 definido pelas coordenadas N:7.453.042,550 m e E:447.484,866 m, com azimute de 65°08'42" e distância de 0,48 m, deste segue até o ponto P5535 definido pelas coordenadas N:7.453.042,584 m e E:447.484,939 m, com azimute de 65°36'25" e distância de 0,08 m, deste segue até o ponto P5536 definido pelas coordenadas N:7.453.042,780 m e E:447.485,381 m, com azimute de 66°04'09" e distância de 0,48 m, deste segue até o ponto P5537 definido pelas coordenadas N:7.453.042,812 m e E:447.485,455 m, com azimute de 66°31'52" e distância de 0,08 m, deste segue até o ponto P5538 definido pelas coordenadas N:7.453.043,001 m e E:447.485,901 m, com azimute de 66°59'35" e distância de 0,48 m, deste segue até o ponto P5539 definido pelas coordenadas N:7.453.043,032 m e E:447.485,975 m, com azimute de 67°27'18" e distância de 0,08 m, deste segue até o ponto P5540 definido pelas coordenadas N:7.453.043,214 m e E:447.486,423 m, com azimute de 67°55'02" e distância de 0,48 m, deste segue até o ponto P5541 definido pelas coordenadas N:7.453.043,244 m e E:447.486,498 m, com azimute de 68°22'45" e distância de 0,08 m, deste segue até o ponto P5542 definido pelas coordenadas N:7.453.043,418 m e E:447.486,950 m, com azimute de 68°50'28" e distância de 0,48

m, deste segue até o ponto **P5543** definido pelas coordenadas N:7.453.043,447 m e E:447.487,025 m, com azimute de **69°18'11"** e distância de **0,08** m, deste segue até o ponto **P5544** definido pelas coordenadas N:7.453.043,614 m e E:447.487,479 m, com azimute de **69°45'54"** e distância de **0,48** m, deste segue até o ponto **P5545** definido pelas coordenadas N:7.453.043,641 m e E:447.487,555 m, com azimute de **70°13'38"** e distância de **0,08** m, deste segue até o ponto **P5546** definido pelas coordenadas N:7.453.043,801 m e E:447.488,011 m, com azimute de **70°41'21"** e distância de **0,48** m, deste segue até o ponto **P5547** definido pelas coordenadas N:7.453.043,827 m e E:447.488,088 m, com azimute de **71°09'04"** e distância de **0,08** m, deste segue até o ponto **P5548** definido pelas coordenadas N:7.453.043,980 m e E:447.488,547 m, com azimute de **71°36'47"** e distância de **0,48** m, deste segue até o ponto **P5549** definido pelas coordenadas N:7.453.044,005 m e E:447.488,624 m, com azimute de **72°04'31"** e distância de **0,08** m, deste segue até o ponto **P5550** definido pelas coordenadas N:7.453.044,150 m e E:447.489,085 m, com azimute de **72°32'14"** e distância de **0,48** m, deste segue até o ponto **P5551** definido pelas coordenadas N:7.453.044,174 m e E:447.489,162 m, com azimute de **72°59'57"** e distância de **0,08** m, deste segue até o ponto **P5552** definido pelas coordenadas N:7.453.044,311 m e E:447.489,626 m, com azimute de **73°27'40"** e distância de **0,48** m, deste segue até o ponto **P5553** definido pelas coordenadas N:7.453.044,334 m e E:447.489,703 m, com azimute de **73°55'23"** e distância de **0,08** m, deste segue até o ponto **P5554** definido pelas coordenadas N:7.453.044,464 m e E:447.490,169 m, com azimute de **74°23'07"** e distância de **0,48** m, deste segue até o ponto **P5555** definido pelas coordenadas N:7.453.044,485 m e E:447.490,247 m, com azimute de **74°50'50"** e distância de **0,08** m, deste segue até o ponto **P5556** definido pelas coordenadas N:7.453.044,608 m e E:447.490,715 m, com azimute de **75°18'33"** e distância de **0,48** m, deste segue até o ponto **P5557** definido pelas coordenadas N:7.453.044,627 m e E:447.490,793 m, com azimute de **75°46'16"** e distância de **0,08** m, deste segue até o ponto **P5558** definido pelas coordenadas N:7.453.044,743 m e E:447.491,263 m, com azimute de **76°14'00"** e distância de **0,48** m, deste segue até o ponto **P5559** definido pelas coordenadas N:7.453.044,761 m e E:447.491,342 m, com azimute de **76°41'43"** e distância de **0,08** m, deste segue até o ponto **P5560** definido pelas coordenadas N:7.453.044,869 m e E:447.491,813 m, com azimute de **77°09'26"** e distância de **0,48** m, deste segue até o ponto **P5561** definido pelas coordenadas N:7.453.044,877 m e E:447.491,853 m, com azimute de **77°23'18"** e distância de **0,04** m, deste segue até o ponto **P5562** definido pelas coordenadas N:7.453.044,878 m e E:447.491,855 m, com azimute de **77°37'09"** e distância de **0,00** m, deste segue até o ponto **P5563** definido pelas coordenadas N:7.453.044,891 m e E:447.491,878 m, com azimute de **60°34'00"** e distância de **0,03** m, deste segue até o ponto **P5564** definido pelas coordenadas N:7.453.044,930 m e E:447.491,949 m, com azimute de **61°01'39"** e distância de **0,08** m, deste segue até o ponto **P5565** definido pelas coordenadas N:7.453.045,032 m e E:447.492,136 m, com azimute de **61°29'19"** e distância de **0,21** m, deste segue até o ponto **P0** definido pelas coordenadas N:7.453.045,582 m e E:447.494,614 m, com azimute de **77°28'59"** e distância de **2,54** m, .O perímetro acima descrito encerra uma área de **8,41** ha.

8 ÁREA DE RECUPERAÇÃO (AR)



■ Área de Recuperação 01 (AR-01)

Área: **9,95 ha.**

Perímetro: **1.852,46 m.**

Inicia-se no ponto **P0** definido pelas coordenadas N:7.453.850,684m e E:446.573,303 m, deste segue até o ponto **P1** definido pelas coordenadas N:7.453.813,114 m e E:446.623,817 m, com azimute de **126°38'25"** e distância de **62,95** m, deste segue até o ponto **P2** definido pelas coordenadas N:7.453.744,298 m e E:446.649,457 m, com azimute de **159°33'54"** e distância de **73,44** m, deste segue até o ponto **P3** definido pelas coordenadas N:7.453.702,388 m e E:446.610,738 m, com azimute de **222°44'02"** e distância de **57,06** m, deste segue até o ponto **P4** definido pelas coordenadas N:7.453.601,393 m e E:446.515,131 m, com azimute de **223°25'49"** e distância de **139,07** m, deste segue até o ponto **P5** definido pelas coordenadas N:7.453.598,340 m e E:446.519,192 m, com azimute de **126°56'02"** e distância de **5,08** m, deste segue até o ponto **P6** definido pelas coordenadas N:7.453.594,099 m e E:446.515,426 m, com azimute de **221°36'21"** e distância de **5,67** m, deste segue até o ponto **P7** definido pelas coordenadas N:7.453.557,846 m e E:446.483,649 m, com azimute de **221°14'08"** e distância de **48,21** m, deste segue até o ponto **P8** definido pelas coordenadas N:7.453.525,760 m e E:446.453,357 m, com azimute de **223°21'11"** e distância de **44,13** m, deste segue até o ponto **P9** definido pelas coordenadas N:7.453.531,896 m e E:446.443,721 m, com

azimute de **302°29'12"** e distância de **11,42** m, deste segue até o ponto **P10** definido pelas coordenadas N:**7.453.492,289** m e E:**446.408,494** m, com azimute de **221°39'00"** e distância de **53,01** m, deste segue até o ponto **P11** definido pelas coordenadas N:**7.453.484,363** m e E:**446.417,219** m, com azimute de **132°15'06"** e distância de **11,79** m, deste segue até o ponto **P12** definido pelas coordenadas N:**7.453.451,741** m e E:**446.447,054** m, com azimute de **137°33'17"** e distância de **44,21** m, deste segue até o ponto **P13** definido pelas coordenadas N:**7.453.450,630** m e E:**446.460,865** m, com azimute de **94°35'53"** e distância de **13,86** m, deste segue até o ponto **P14** definido pelas coordenadas N:**7.453.488,127** m e E:**446.489,977** m, com azimute de **37°49'32"** e distância de **47,47** m, deste segue até o ponto **P15** definido pelas coordenadas N:**7.453.483,183** m e E:**446.494,013** m, com azimute de **140°46'29"** e distância de **6,38** m, deste segue até o ponto **P16** definido pelas coordenadas N:**7.453.481,688** m e E:**446.492,706** m, com azimute de **221°09'44"** e distância de **1,99** m, deste segue até o ponto **P17** definido pelas coordenadas N:**7.453.477,864** m e E:**446.489,486** m, com azimute de **220°06'03"** e distância de **5,00** m, deste segue até o ponto **P18** definido pelas coordenadas N:**7.453.474,885** m e E:**446.486,970** m, com azimute de **220°11'03"** e distância de **3,90** m, deste segue até o ponto **P19** definido pelas coordenadas N:**7.453.470,195** m e E:**446.484,253** m, com azimute de **210°05'17"** e distância de **5,42** m, deste segue até o ponto **P20** definido pelas coordenadas N:**7.453.466,130** m e E:**446.482,864** m, com azimute de **198°51'34"** e distância de **4,30** m, deste segue até o ponto **P21** definido pelas coordenadas N:**7.453.462,708** m e E:**446.482,381** m, com azimute de **188°02'09"** e distância de **3,46** m, deste segue até o ponto **P22** definido pelas coordenadas N:**7.453.455,845** m e E:**446.482,904** m, com azimute de **175°38'23"** e distância de **6,88** m, deste segue até o ponto **P23** definido pelas coordenadas N:**7.453.451,498** m e E:**446.484,836** m, com azimute de **156°02'15"** e distância de **4,76** m, deste segue até o ponto **P24** definido pelas coordenadas N:**7.453.446,507** m e E:**446.488,459** m, com azimute de **144°01'39"** e distância de **6,17** m, deste segue até o ponto **P25** definido pelas coordenadas N:**7.453.425,085** m e E:**446.505,221** m, com azimute de **141°57'27"** e distância de **27,20** m, deste segue até o ponto **P26** definido pelas coordenadas N:**7.453.393,212** m e E:**446.530,161** m, com azimute de **141°57'27"** e distância de **40,47** m, deste segue até o ponto **P27** definido pelas coordenadas N:**7.453.374,034** m e E:**446.545,482** m, com azimute de **141°22'49"** e distância de **24,55** m, deste segue até o ponto **P28** definido pelas coordenadas N:**7.453.365,196** m e E:**446.552,542** m, com azimute de **141°22'49"** e distância de **11,31** m, deste segue até o ponto **P29** definido pelas coordenadas N:**7.453.350,105** m e E:**446.564,304** m, com azimute de **142°04'01"** e distância de **19,13** m, deste segue até o ponto **P30** definido pelas coordenadas N:**7.453.410,774** m e E:**446.452,570** m, com azimute de **298°30'03"** e distância de **127,14** m, deste segue até o ponto **P31** definido pelas coordenadas N:**7.453.412,360** m e E:**446.440,713** m, com azimute de **277°37'02"** e distância de **11,96** m, deste segue até o ponto **P32** definido pelas coordenadas N:**7.453.412,434** m e E:**446.433,557** m, com azimute de **270°35'56"** e distância de **7,16** m, deste segue até o ponto **P33** definido pelas coordenadas N:**7.453.406,481** m e E:**446.422,212** m, com azimute de **242°18'46"** e distância de **12,81** m, deste segue até o ponto **P34** definido pelas coordenadas N:**7.453.408,161** m e E:**446.421,105** m, com azimute de **326°36'59"** e distância de **2,01** m, deste segue até o ponto **P35** definido pelas coordenadas N:**7.453.398,038** m e E:**446.402,046** m, com azimute de **242°01'33"** e distância de **21,58** m, deste segue até o ponto **P36** definido pelas coordenadas N:**7.453.393,061** m e E:**446.393,570** m, com azimute de **239°34'52"** e distância de **9,83** m, deste segue até o ponto **P37** definido pelas coordenadas N:**7.453.391,935** m e E:**446.391,100** m, com azimute de **245°29'33"** e distância de **2,71** m, deste segue até o ponto **P38** definido pelas coordenadas N:**7.453.391,439** m e E:**446.388,969** m, com azimute de **256°53'12"** e distância de **2,19** m, deste segue até o ponto **P39** definido pelas coordenadas N:**7.453.391,560** m e E:**446.385,990** m, com azimute de **272°19'40"** e distância de **2,98** m, deste segue até o ponto **P40** definido pelas coordenadas N:**7.453.392,553** m e E:**446.382,067** m, com azimute de **284°12'09"** e distância de **4,05** m, deste segue até o ponto **P41** definido pelas coordenadas N:**7.453.394,321** m e E:**446.377,126** m, com azimute de **289°41'22"** e distância de **5,25** m, deste segue até o ponto **P42** definido pelas coordenadas N:**7.453.396,016** m e E:**446.373,445** m, com azimute de **294°43'38"** e distância de **4,05** m, deste segue até o ponto **P43** definido pelas coordenadas N:**7.453.397,711** m e E:**446.371,895** m, com azimute de **317°33'50"** e distância de **2,30** m, deste segue até o ponto **P44** definido pelas coordenadas N:**7.453.400,520** m e E:**446.369,910** m, com azimute de **324°44'37"** e distância de **3,44** m, deste segue até o ponto **P45** definido pelas coordenadas

N:7.453.405,243 m e E:446.367,270 m, com azimute de **330°47'45"** e distância de **5,41** m, deste segue até o ponto **P46** definido pelas coordenadas N:7.453.409,432 m e E:446.363,807 m, com azimute de **320°25'24"** e distância de **5,44** m, deste segue até o ponto **P47** definido pelas coordenadas N:7.453.410,522 m e E:446.361,482 m, com azimute de **295°06'53"** e distância de **2,57** m, deste segue até o ponto **P48** definido pelas coordenadas N:7.453.411,816 m e E:446.358,197 m, com azimute de **291°30'22"** e distância de **3,53** m, deste segue até o ponto **P49** definido pelas coordenadas N:7.453.412,413 m e E:446.351,761 m, com azimute de **275°17'31"** e distância de **6,46** m, deste segue até o ponto **P50** definido pelas coordenadas N:7.453.414,506 m e E:446.347,897 m, com azimute de **298°26'35"** e distância de **4,39** m, deste segue até o ponto **P51** definido pelas coordenadas N:7.453.417,726 m e E:446.345,401 m, com azimute de **322°13'28"** e distância de **4,07** m, deste segue até o ponto **P52** definido pelas coordenadas N:7.453.420,624 m e E:446.344,757 m, com azimute de **347°28'16"** e distância de **2,97** m, deste segue até o ponto **P53** definido pelas coordenadas N:7.453.425,374 m e E:446.343,147 m, com azimute de **341°16'27"** e distância de **5,02** m, deste segue até o ponto **P54** definido pelas coordenadas N:7.453.428,192 m e E:446.341,537 m, com azimute de **330°15'18"** e distância de **3,25** m, deste segue até o ponto **P55** definido pelas coordenadas N:7.453.431,090 m e E:446.337,391 m, com azimute de **304°57'17"** e distância de **5,06** m, deste segue até o ponto **P56** definido pelas coordenadas N:7.453.432,338 m e E:446.333,446 m, com azimute de **287°33'13"** e distância de **4,14** m, deste segue até o ponto **P57** definido pelas coordenadas N:7.453.432,459 m e E:446.328,012 m, com azimute de **271°16'23"** e distância de **5,44** m, deste segue até o ponto **P58** definido pelas coordenadas N:7.453.432,016 m e E:446.323,785 m, com azimute de **264°01'10"** e distância de **4,25** m, deste segue até o ponto **P59** definido pelas coordenadas N:7.453.430,486 m e E:446.320,766 m, com azimute de **243°07'49"** e distância de **3,38** m, deste segue até o ponto **P60** definido pelas coordenadas N:7.453.426,783 m e E:446.314,688 m, com azimute de **238°38'50"** e distância de **7,12** m, deste segue até o ponto **P61** definido pelas coordenadas N:7.453.425,374 m e E:446.310,623 m, com azimute de **250°53'13"** e distância de **4,30** m, deste segue até o ponto **P62** definido pelas coordenadas N:7.453.424,730 m e E:446.307,966 m, com azimute de **256°22'23"** e distância de **2,73** m, deste segue até o ponto **P63** definido pelas coordenadas N:7.453.426,310 m e E:446.297,712 m, com azimute de **278°45'38"** e distância de **10,37** m, deste segue até o ponto **P64** definido pelas coordenadas N:7.453.425,861 m e E:446.291,196 m, com azimute de **266°03'32"** e distância de **6,53** m, deste segue até o ponto **P65** definido pelas coordenadas N:7.453.422,942 m e E:446.288,230 m, com azimute de **225°27'04"** e distância de **4,16** m, deste segue até o ponto **P66** definido pelas coordenadas N:7.453.420,544 m e E:446.286,390 m, com azimute de **217°29'51"** e distância de **3,02** m, deste segue até o ponto **P67** definido pelas coordenadas N:7.453.418,323 m e E:446.285,203 m, com azimute de **208°08'29"** e distância de **2,52** m, deste segue até o ponto **P68** definido pelas coordenadas N:7.453.416,800 m e E:446.282,848 m, com azimute de **237°06'33"** e distância de **2,80** m, deste segue até o ponto **P69** definido pelas coordenadas N:7.453.415,915 m e E:446.278,823 m, com azimute de **257°35'33"** e distância de **4,12** m, deste segue até o ponto **P70** definido pelas coordenadas N:7.453.416,639 m e E:446.274,878 m, com azimute de **280°24'28"** e distância de **4,01** m, deste segue até o ponto **P71** definido pelas coordenadas N:7.453.417,203 m e E:446.271,296 m, com azimute de **278°56'22"** e distância de **3,63** m, deste segue até o ponto **P72** definido pelas coordenadas N:7.453.417,042 m e E:446.268,398 m, com azimute de **266°49'13"** e distância de **2,90** m, deste segue até o ponto **P73** definido pelas coordenadas N:7.453.422,976 m e E:446.255,489 m, com azimute de **294°41'25"** e distância de **14,21** m, deste segue até o ponto **P74** definido pelas coordenadas N:7.453.480,973 m e E:446.174,694 m, com azimute de **305°40'19"** e distância de **99,46** m, deste segue até o ponto **P75** definido pelas coordenadas N:7.453.606,896 m e E:446.281,279 m, com azimute de **40°14'45"** e distância de **164,98** m, deste segue até o ponto **P76** definido pelas coordenadas N:7.453.707,284 m e E:446.367,396 m, com azimute de **40°37'28"** e distância de **132,26** m, deste segue até o ponto **P77** definido pelas coordenadas N:7.453.717,548 m e E:446.376,102 m, com azimute de **40°18'22"** e distância de **13,46** m, deste segue até o ponto **P78** definido pelas coordenadas N:7.453.848,215 m e E:446.498,567 m, com azimute de **43°08'39"** e distância de **179,09** m, deste segue até o ponto **P79** definido pelas coordenadas N:7.453.845,220 m e E:446.503,061 m, com azimute de **123°40'54"** e distância de **5,40** m, deste segue até o ponto **P80** definido pelas coordenadas N:7.453.834,030 m e E:446.514,895 m, com azimute de **133°23'52"** e distância de **16,29** m, deste segue até

o ponto **P81** definido pelas coordenadas N:7.453.822,840 m e E:446.526,729 m, com azimute de **133°23'52"** e distância de **16,29** m, deste segue até o ponto **P82** definido pelas coordenadas N:7.453.804,484 m e E:446.537,677 m, com azimute de **149°11'17"** e distância de **21,37** m, deste segue até o ponto **P0** definido pelas coordenadas N:7.453.850,684 m e E:446.573,303 m, com azimute de **37°38'12"** e distância de **58,34** m. O perímetro acima descrito encerra uma área de **9,95** ha.

■ Área de Recuperação 02 (AR-02)

Área: **2,03** ha.

Perímetro: **573,55** m.

Inicia-se no ponto **P0** definido pelas coordenadas N:7.453.543,838m e E:446.563,470 m, deste segue até o ponto **P1** definido pelas coordenadas N:7.453.543,637 m e E:446.566,932 m, com azimute de **93°19'39"** e distância de **3,47** m, deste segue até o ponto **P2** definido pelas coordenadas N:7.453.543,274 m e E:446.568,623 m, com azimute de **102°05'41"** e distância de **1,73** m, deste segue até o ponto **P3** definido pelas coordenadas N:7.453.541,986 m e E:446.571,641 m, com azimute de **113°06'23"** e distância de **3,28** m, deste segue até o ponto **P4** definido pelas coordenadas N:7.453.537,880 m e E:446.576,552 m, com azimute de **129°53'52"** e distância de **6,40** m, deste segue até o ponto **P5** definido pelas coordenadas N:7.453.530,957 m e E:446.584,321 m, com azimute de **131°42'26"** e distância de **10,41** m, deste segue até o ponto **P6** definido pelas coordenadas N:7.453.521,377 m e E:446.595,350 m, com azimute de **130°58'40"** e distância de **14,61** m, deste segue até o ponto **P7** definido pelas coordenadas N:7.453.478,814 m e E:446.643,845 m, com azimute de **131°16'20"** e distância de **64,52** m, deste segue até o ponto **P8** definido pelas coordenadas N:7.453.477,375 m e E:446.645,481 m, com azimute de **131°21'51"** e distância de **2,18** m, deste segue até o ponto **P9** definido pelas coordenadas N:7.453.475,389 m e E:446.649,164 m, com azimute de **118°19'54"** e distância de **4,18** m, deste segue até o ponto **P10** definido pelas coordenadas N:7.453.475,041 m e E:446.651,037 m, com azimute de **100°30'39"** e distância de **1,91** m, deste segue até o ponto **P11** definido pelas coordenadas N:7.453.474,938 m e E:446.652,993 m, com azimute de **93°00'46"** e distância de **1,96** m, deste segue até o ponto **P12** definido pelas coordenadas N:7.453.475,435 m e E:446.654,906 m, com azimute de **75°25'54"** e distância de **1,98** m, deste segue até o ponto **P13** definido pelas coordenadas N:7.453.326,939 m e E:446.612,743 m, com azimute de **195°51'04"** e distância de **154,37** m, deste segue até o ponto **P14** definido pelas coordenadas N:7.453.328,904 m e E:446.604,671 m, com azimute de **283°41'03"** e distância de **8,31** m, deste segue até o ponto **P15** definido pelas coordenadas N:7.453.329,874 m e E:446.602,176 m, com azimute de **291°13'50"** e distância de **2,68** m, deste segue até o ponto **P16** definido pelas coordenadas N:7.453.331,041 m e E:446.599,662 m, com azimute de **294°54'17"** e distância de **2,77** m, deste segue até o ponto **P17** definido pelas coordenadas N:7.453.332,818 m e E:446.596,071 m, com azimute de **296°20'07"** e distância de **4,01** m, deste segue até o ponto **P18** definido pelas coordenadas N:7.453.334,416 m e E:446.593,055 m, com azimute de **297°54'47"** e distância de **3,41** m, deste segue até o ponto **P19** definido pelas coordenadas N:7.453.337,845 m e E:446.587,220 m, com azimute de **300°26'33"** e distância de **6,77** m, deste segue até o ponto **P20** definido pelas coordenadas N:7.453.341,607 m e E:446.583,053 m, com azimute de **312°04'13"** e distância de **5,61** m, deste segue até o ponto **P21** definido pelas coordenadas N:7.453.356,754 m e E:446.571,092 m, com azimute de **321°42'13"** e distância de **19,30** m, deste segue até o ponto **P22** definido pelas coordenadas N:7.453.426,029 m e E:446.513,826 m, com azimute de **320°25'17"** e distância de **89,88** m, deste segue até o ponto **P23** definido pelas coordenadas N:7.453.425,857 m e E:446.513,676 m, com azimute de **221°00'20"** e distância de **0,23** m, deste segue até o ponto **P24** definido pelas coordenadas N:7.453.426,111 m e E:446.513,460 m, com azimute de **319°40'27"** e distância de **0,33** m, deste segue até o ponto **P25** definido pelas coordenadas N:7.453.439,315 m e E:446.502,252 m, com azimute de **319°40'27"** e distância de **17,32** m, deste segue até

o ponto **P26** definido pelas coordenadas N:7.453.452,753 m e E:446.490,451 m, com azimute de **318°42'40"** e distância de **17,88** m, deste segue até o ponto **P27** definido pelas coordenadas N:7.453.461,853 m e E:446.487,455 m, com azimute de **341°46'37"** e distância de **9,58** m, deste segue até o ponto **P28** definido pelas coordenadas N:7.453.469,058 m e E:446.490,321 m, com azimute de **21°41'27"** e distância de **7,75** m, deste segue até o ponto **P29** definido pelas coordenadas N:7.453.536,971 m e E:446.545,739 m, com azimute de **39°12'54"** e distância de **87,65** m, deste segue até o ponto **P30** definido pelas coordenadas N:7.453.541,535 m e E:446.556,588 m, com azimute de **67°11'13"** e distância de **11,77** m, deste segue até o ponto **P31** definido pelas coordenadas N:7.453.542,992 m e E:446.559,686 m, com azimute de **64°48'14"** e distância de **3,42** m, deste segue até o ponto **P0** definido pelas coordenadas N:7.453.543,838 m e E:446.563,470 m, com azimute de **77°24'24"** e distância de **3,88** m, .O perímetro acima descrito encerra uma área de **2,03** ha.

■ Área de Recuperação 03 (AR-03)

Área: **0,57** ha.

Perímetro: **519,33** m.

Inicia-se no ponto **P0** definido pelas coordenadas N:7.453.500,387m e E:446.679,231 m, deste segue até o ponto **P1** definido pelas coordenadas N:7.453.472,786 m e E:446.789,994 m, com azimute de **103°59'33"** e distância de **114,15** m, deste segue até o ponto **P2** definido pelas coordenadas N:7.453.449,305 m e E:446.862,911 m, com azimute de **107°50'59"** e distância de **76,60** m, deste segue até o ponto **P3** definido pelas coordenadas N:7.453.449,111 m e E:446.865,224 m, com azimute de **94°47'58"** e distância de **2,32** m, deste segue até o ponto **P4** definido pelas coordenadas N:7.453.439,672 m e E:446.897,155 m, com azimute de **106°28'03"** e distância de **33,30** m, deste segue até o ponto **P5** definido pelas coordenadas N:7.453.413,197 m e E:446.894,522 m, com azimute de **185°40'47"** e distância de **26,61** m, deste segue até o ponto **P6** definido pelas coordenadas N:7.453.413,394 m e E:446.888,987 m, com azimute de **272°02'05"** e distância de **5,54** m, deste segue até o ponto **P7** definido pelas coordenadas N:7.453.413,582 m e E:446.885,918 m, com azimute de **273°30'46"** e distância de **3,07** m, deste segue até o ponto **P8** definido pelas coordenadas N:7.453.415,320 m e E:446.881,318 m, com azimute de **290°41'42"** e distância de **4,92** m, deste segue até o ponto **P9** definido pelas coordenadas N:7.453.424,548 m e E:446.856,892 m, com azimute de **290°41'42"** e distância de **26,11** m, deste segue até o ponto **P10** definido pelas coordenadas N:7.453.432,224 m e E:446.836,667 m, com azimute de **290°47'04"** e distância de **21,63** m, deste segue até o ponto **P11** definido pelas coordenadas N:7.453.442,052 m e E:446.805,648 m, com azimute de **287°34'50"** e distância de **32,54** m, deste segue até o ponto **P12** definido pelas coordenadas N:7.453.450,262 m e E:446.779,736 m, com azimute de **287°34'50"** e distância de **27,18** m, deste segue até o ponto **P13** definido pelas coordenadas N:7.453.454,507 m e E:446.764,209 m, com azimute de **285°17'26"** e distância de **16,10** m, deste segue até o ponto **P14** definido pelas coordenadas N:7.453.477,197 m e E:446.681,216 m, com azimute de **285°17'26"** e distância de **86,04** m, deste segue até o ponto **P15** definido pelas coordenadas N:7.453.482,167 m e E:446.663,036 m, com azimute de **285°17'26"** e distância de **18,85** m, deste segue até o ponto **P0** definido pelas coordenadas N:7.453.500,387 m e E:446.679,231 m, com azimute de **41°37'59"** e distância de **24,38** m, .O perímetro acima descrito encerra uma área de **0,57** ha.

■ Área de Recuperação 04 (AR-04)

Área: **0,15 ha.**

Perímetro: **151,20 m.**

Inicia-se no ponto **P0** definido pelas coordenadas N:7.453.397,945m e E:446.853,356 m, deste segue até o ponto **P1** definido pelas coordenadas N:7.453.395,606 m e E:446.876,944 m, com azimute de **95°39'51"** e distância de **23,70** m, deste segue até o ponto **P2** definido pelas coordenadas N:7.453.390,928 m e E:446.894,747 m, com azimute de **104°43'20"** e distância de **18,41** m, deste segue até o ponto **P3** definido pelas coordenadas N:7.453.378,777 m e E:446.893,123 m, com azimute de **187°36'44"** e distância de **12,26** m, deste segue até o ponto **P4** definido pelas coordenadas N:7.453.367,857 m e E:446.885,923 m, com azimute de **213°23'54"** e distância de **13,08** m, deste segue até o ponto **P5** definido pelas coordenadas N:7.453.365,343 m e E:446.884,948 m, com azimute de **201°11'45"** e distância de **2,70** m, deste segue até o ponto **P6** definido pelas coordenadas N:7.453.364,232 m e E:446.882,043 m, com azimute de **249°04'32"** e distância de **3,11** m, deste segue até o ponto **P7** definido pelas coordenadas N:7.453.363,591 m e E:446.879,951 m, com azimute de **252°58'46"** e distância de **2,19** m, deste segue até o ponto **P8** definido pelas coordenadas N:7.453.363,527 m e E:446.879,246 m, com azimute de **264°48'20"** e distância de **0,71** m, deste segue até o ponto **P9** definido pelas coordenadas N:7.453.363,207 m e E:446.877,665 m, com azimute de **258°32'28"** e distância de **1,61** m, deste segue até o ponto **P10** definido pelas coordenadas N:7.453.362,929 m e E:446.874,953 m, com azimute de **264°09'20"** e distância de **2,73** m, deste segue até o ponto **P11** definido pelas coordenadas N:7.453.362,801 m e E:446.872,732 m, com azimute de **266°41'53"** e distância de **2,22** m, deste segue até o ponto **P12** definido pelas coordenadas N:7.453.362,844 m e E:446.870,597 m, com azimute de **271°08'45"** e distância de **2,14** m, deste segue até o ponto **P13** definido pelas coordenadas N:7.453.363,463 m e E:446.863,955 m, com azimute de **275°19'38"** e distância de **6,67** m, deste segue até o ponto **P14** definido pelas coordenadas N:7.453.363,890 m e E:446.858,851 m, com azimute de **274°47'01"** e distância de **5,12** m, deste segue até o ponto **P15** definido pelas coordenadas N:7.453.365,345 m e E:446.840,194 m, com azimute de **274°27'29"** e distância de **18,71** m, deste segue até o ponto **P16** definido pelas coordenadas N:7.453.369,744 m e E:446.839,551 m, com azimute de **351°41'13"** e distância de **4,45** m, deste segue até o ponto **P0** definido pelas coordenadas N:7.453.397,945 m e E:446.853,356 m, com azimute de **26°04'59"** e distância de **31,40** m, .O perímetro acima descrito encerra uma área de **0,15 ha.**

■ Área de Recuperação 05 (AR-05)

Área: **2,20 ha.**

Perímetro: **703,70 m.**

Inicia-se no ponto **P0** definido pelas coordenadas N:7.453.369,179m e E:446.898,819 m, deste segue até o ponto **P1** definido pelas coordenadas N:7.453.369,118 m e E:446.899,335 m, com azimute de **96°41'51"** e distância de **0,52** m, deste segue até o ponto **P2** definido pelas coordenadas N:7.453.245,258 m e E:446.879,553 m, com azimute de **189°04'26"** e distância de **125,43** m, deste segue até o ponto **P3** definido pelas coordenadas N:7.453.252,343 m e E:446.714,228 m, com azimute de **272°27'15"** e distância de **165,48** m, deste segue até o ponto **P4** definido pelas coordenadas N:7.453.288,073 m e E:446.698,844 m, com azimute de **336°42'16"** e distância de **38,90** m, deste segue até o ponto **P5** definido pelas coordenadas N:7.453.314,800 m e E:446.630,208 m, com azimute de **291°16'35"** e distância de **73,66** m, deste segue até

o ponto **P6** definido pelas coordenadas N:7.453.314,258 m e E:446.633,115 m, com azimute de **100°33'32"** e distância de **2,96** m, deste segue até o ponto **P7** definido pelas coordenadas N:7.453.313,404 m e E:446.637,301 m, com azimute de **101°32'05"** e distância de **4,27** m, deste segue até o ponto **P8** definido pelas coordenadas N:7.453.312,892 m e E:446.642,640 m, com azimute de **95°29'01"** e distância de **5,36** m, deste segue até o ponto **P9** definido pelas coordenadas N:7.453.312,849 m e E:446.646,740 m, com azimute de **90°35'49"** e distância de **4,10** m, deste segue até o ponto **P10** definido pelas coordenadas N:7.453.313,233 m e E:446.650,114 m, com azimute de **83°30'02"** e distância de **3,40** m, deste segue até o ponto **P11** definido pelas coordenadas N:7.453.314,088 m e E:446.653,830 m, com azimute de **77°03'13"** e distância de **3,81** m, deste segue até o ponto **P12** definido pelas coordenadas N:7.453.315,785 m e E:446.658,497 m, com azimute de **70°00'23"** e distância de **4,97** m, deste segue até o ponto **P13** definido pelas coordenadas N:7.453.318,071 m e E:446.663,110 m, com azimute de **63°38'51"** e distância de **5,15** m, deste segue até o ponto **P14** definido pelas coordenadas N:7.453.322,299 m e E:446.669,816 m, com azimute de **57°45'56"** e distância de **7,93** m, deste segue até o ponto **P15** definido pelas coordenadas N:7.453.324,648 m e E:446.673,489 m, com azimute de **57°23'59"** e distância de **4,36** m, deste segue até o ponto **P16** definido pelas coordenadas N:7.453.323,922 m e E:446.674,001 m, com azimute de **144°46'57"** e distância de **0,89** m, deste segue até o ponto **P17** definido pelas coordenadas N:7.453.325,289 m e E:446.676,222 m, com azimute de **58°23'33"** e distância de **2,61** m, deste segue até o ponto **P18** definido pelas coordenadas N:7.453.326,047 m e E:446.675,689 m, com azimute de **324°50'45"** e distância de **0,93** m, deste segue até o ponto **P19** definido pelas coordenadas N:7.453.332,379 m e E:446.685,427 m, com azimute de **56°58'02"** e distância de **11,62** m, deste segue até o ponto **P20** definido pelas coordenadas N:7.453.344,008 m e E:446.703,460 m, com azimute de **57°11'01"** e distância de **21,46** m, deste segue até o ponto **P21** definido pelas coordenadas N:7.453.343,346 m e E:446.703,943 m, com azimute de **143°56'20"** e distância de **0,82** m, deste segue até o ponto **P22** definido pelas coordenadas N:7.453.344,584 m e E:446.705,993 m, com azimute de **58°51'40"** e distância de **2,40** m, deste segue até o ponto **P23** definido pelas coordenadas N:7.453.345,332 m e E:446.705,502 m, com azimute de **326°41'22"** e distância de **0,89** m, deste segue até o ponto **P24** definido pelas coordenadas N:7.453.349,389 m e E:446.711,631 m, com azimute de **56°29'41"** e distância de **7,35** m, deste segue até o ponto **P25** definido pelas coordenadas N:7.453.353,469 m e E:446.718,252 m, com azimute de **58°21'42"** e distância de **7,78** m, deste segue até o ponto **P26** definido pelas coordenadas N:7.453.356,864 m e E:446.724,530 m, com azimute de **61°35'41"** e distância de **7,14** m, deste segue até o ponto **P27** definido pelas coordenadas N:7.453.358,637 m e E:446.728,310 m, com azimute de **64°52'37"** e distância de **4,18** m, deste segue até o ponto **P28** definido pelas coordenadas N:7.453.363,442 m e E:446.741,861 m, com azimute de **70°28'30"** e distância de **14,38** m, deste segue até o ponto **P29** definido pelas coordenadas N:7.453.362,616 m e E:446.742,036 m, com azimute de **168°02'02"** e distância de **0,84** m, deste segue até o ponto **P30** definido pelas coordenadas N:7.453.363,282 m e E:446.744,317 m, com azimute de **73°43'47"** e distância de **2,38** m, deste segue até o ponto **P31** definido pelas coordenadas N:7.453.364,143 m e E:446.744,171 m, com azimute de **350°21'31"** e distância de **0,87** m, deste segue até o ponto **P32** definido pelas coordenadas N:7.453.365,471 m e E:446.751,119 m, com azimute de **79°10'59"** e distância de **7,07** m, deste segue até o ponto **P33** definido pelas coordenadas N:7.453.365,300 m e E:446.753,297 m, com azimute de **94°29'05"** e distância de **2,19** m, deste segue até o ponto **P34** definido pelas coordenadas N:7.453.364,873 m e E:446.760,900 m, com azimute de **93°12'56"** e distância de **7,61** m, deste segue até o ponto **P35** definido pelas coordenadas N:7.453.363,421 m e E:446.775,550 m, com azimute de **95°39'39"** e distância de **14,72** m, deste segue até o ponto **P36** definido pelas coordenadas N:7.453.362,588 m e E:446.775,615 m, com azimute de **175°36'05"** e distância de **0,84** m, deste segue até o ponto **P37** definido pelas coordenadas N:7.453.362,417 m e E:446.778,113 m, com azimute de **93°54'42"** e distância de **2,50** m, deste segue até o ponto **P38** definido pelas coordenadas N:7.453.363,186 m e E:446.778,199 m, com azimute de **6°20'25"** e distância de **0,77** m, deste segue até o ponto **P39** definido pelas coordenadas N:7.453.361,691 m e E:446.796,864 m, com azimute de **94°34'45"** e distância de **18,73** m, deste segue até o ponto **P40** definido pelas coordenadas N:7.453.360,559 m e E:446.809,849 m, com azimute de **94°58'55"** e distância de **13,03** m, deste segue até o ponto **P41** definido pelas coordenadas N:7.453.359,961 m e E:446.815,946 m, com azimute de **95°36'05"**

e distância de **6,13 m**, deste segue até o ponto **P42** definido pelas coordenadas N:**7.453.359,171** m e E:**446.815,935** m, com azimute de **180°46'27"** e distância de **0,79 m**, deste segue até o ponto **P43** definido pelas coordenadas N:**7.453.359,010** m e E:**446.818,477** m, com azimute de **93°36'23"** e distância de **2,55 m**, deste segue até o ponto **P44** definido pelas coordenadas N:**7.453.359,929** m e E:**446.818,434** m, com azimute de **357°20'13"** e distância de **0,92 m**, deste segue até o ponto **P45** definido pelas coordenadas N:**7.453.358,135** m e E:**446.839,534** m, com azimute de **94°51'35"** e distância de **21,18 m**, deste segue até o ponto **P46** definido pelas coordenadas N:**7.453.357,644** m e E:**446.845,620** m, com azimute de **94°36'50"** e distância de **6,11 m**, deste segue até o ponto **P47** definido pelas coordenadas N:**7.453.356,939** m e E:**446.855,765** m, com azimute de **93°58'27"** e distância de **10,17 m**, deste segue até o ponto **P48** definido pelas coordenadas N:**7.453.355,978** m e E:**446.855,594** m, com azimute de **190°04'50"** e distância de **0,98 m**, deste segue até o ponto **P49** definido pelas coordenadas N:**7.453.355,860** m e E:**446.858,199** m, com azimute de **92°34'53"** e distância de **2,61 m**, deste segue até o ponto **P50** definido pelas coordenadas N:**7.453.356,651** m e E:**446.858,199** m, com azimute de **0°00'00"** e distância de **0,79 m**, deste segue até o ponto **P51** definido pelas coordenadas N:**7.453.355,626** m e E:**446.871,291** m, com azimute de **94°28'38"** e distância de **13,13 m**, deste segue até o ponto **P52** definido pelas coordenadas N:**7.453.355,647** m e E:**446.874,035** m, com azimute de **89°33'15"** e distância de **2,74 m**, deste segue até o ponto **P53** definido pelas coordenadas N:**7.453.355,754** m e E:**446.876,736** m, com azimute de **87°44'11"** e distância de **2,70 m**, deste segue até o ponto **P54** definido pelas coordenadas N:**7.453.356,309** m e E:**446.879,940** m, com azimute de **80°09'59"** e distância de **3,25 m**, deste segue até o ponto **P55** definido pelas coordenadas N:**7.453.356,864** m e E:**446.881,947** m, com azimute de **74°32'20"** e distância de **2,08 m**, deste segue até o ponto **P56** definido pelas coordenadas N:**7.453.357,217** m e E:**446.883,987** m, com azimute de **80°11'51"** e distância de **2,07 m**, deste segue até o ponto **P57** definido pelas coordenadas N:**7.453.356,480** m e E:**446.884,265** m, com azimute de **159°21'11"** e distância de **0,79 m**, deste segue até o ponto **P58** definido pelas coordenadas N:**7.453.357,377** m e E:**446.886,763** m, com azimute de **70°15'11"** e distância de **2,65 m**, deste segue até o ponto **P59** definido pelas coordenadas N:**7.453.358,210** m e E:**446.886,422** m, com azimute de **337°41'38"** e distância de **0,90 m**, deste segue até o ponto **P60** definido pelas coordenadas N:**7.453.358,402** m e E:**446.887,084** m, com azimute de **73°48'39"** e distância de **0,69 m**, deste segue até o ponto **P61** definido pelas coordenadas N:**7.453.359,085** m e E:**446.888,472** m, com azimute de **63°47'19"** e distância de **1,55 m**, deste segue até o ponto **P62** definido pelas coordenadas N:**7.453.359,811** m e E:**446.889,774** m, com azimute de **60°51'57"** e distância de **1,49 m**, deste segue até o ponto **P63** definido pelas coordenadas N:**7.453.360,602** m e E:**446.891,056** m, com azimute de **58°20'21"** e distância de **1,51 m**, deste segue até o ponto **P64** definido pelas coordenadas N:**7.453.362,993** m e E:**446.893,853** m, com azimute de **49°28'15"** e distância de **3,68 m**, deste segue até o ponto **P65** definido pelas coordenadas N:**7.453.364,446** m e E:**446.895,477** m, com azimute de **48°10'47"** e distância de **2,18 m**, deste segue até o ponto **P66** definido pelas coordenadas N:**7.453.367,414** m e E:**446.897,740** m, com azimute de **37°19'44"** e distância de **3,73 m**, deste segue até o ponto **P0** definido pelas coordenadas N:**7.453.369,179** m e E:**446.898,819** m, com azimute de **31°26'49"** e distância de **2,07 m**. O perímetro acima descrito encerra uma área de **2,20 ha**.

■ Área de Recuperação 06 (AR-06)

Área: **34,46 ha**.

Perímetro: **5.399,22 m**.

Inicia-se no ponto **P0** definido pelas coordenadas N:**7.453.546,221** m e E:**446.970,628** m, deste segue até o ponto **P1** definido pelas coordenadas N:**7.453.545,377** m e E:**446.972,528** m, com azimute de **113°56'31"** e distância de **2,08 m**, deste segue até o ponto **P2** definido pelas coordenadas N:**7.453.540,148** m e

E:446.985,950 m, com azimute de **111°17'04"** e distância de **14,40** m, deste segue até o ponto **P3** definido pelas coordenadas N:7.453.538,109 m e E:446.991,472 m, com azimute de **110°16'26"** e distância de **5,89** m, deste segue até o ponto **P4** definido pelas coordenadas N:7.453.534,161 m e E:447.001,740 m, com azimute de **111°01'53"** e distância de **11,00** m, deste segue até o ponto **P5** definido pelas coordenadas N:7.453.530,237 m e E:447.010,300 m, com azimute de **114°37'28"** e distância de **9,42** m, deste segue até o ponto **P6** definido pelas coordenadas N:7.453.522,205 m e E:447.027,923 m, com azimute de **114°30'07"** e distância de **19,37** m, deste segue até o ponto **P7** definido pelas coordenadas N:7.453.518,886 m e E:447.033,395 m, com azimute de **121°14'15"** e distância de **6,40** m, deste segue até o ponto **P8** definido pelas coordenadas N:7.453.507,780 m e E:447.048,606 m, com azimute de **126°08'04"** e distância de **18,83** m, deste segue até o ponto **P9** definido pelas coordenadas N:7.453.499,431 m e E:447.056,093 m, com azimute de **138°07'02"** e distância de **11,22** m, deste segue até o ponto **P10** definido pelas coordenadas N:7.453.477,522 m e E:447.076,979 m, com azimute de **136°22'10"** e distância de **30,27** m, deste segue até o ponto **P11** definido pelas coordenadas N:7.453.209,074 m e E:447.037,382 m, com azimute de **188°23'27"** e distância de **271,35** m, deste segue até o ponto **P12** definido pelas coordenadas N:7.453.099,672 m e E:447.136,215 m, com azimute de **137°54'21"** e distância de **147,43** m, deste segue até o ponto **P13** definido pelas coordenadas N:7.453.299,872 m e E:447.251,238 m, com azimute de **29°52'45"** e distância de **230,89** m, deste segue até o ponto **P14** definido pelas coordenadas N:7.453.292,973 m e E:447.263,831 m, com azimute de **118°42'55"** e distância de **14,36** m, deste segue até o ponto **P15** definido pelas coordenadas N:7.453.285,613 m e E:447.279,290 m, com azimute de **115°27'33"** e distância de **17,12** m, deste segue até o ponto **P16** definido pelas coordenadas N:7.453.278,932 m e E:447.295,055 m, com azimute de **112°58'06"** e distância de **17,12** m, deste segue até o ponto **P17** definido pelas coordenadas N:7.453.272,942 m e E:447.311,095 m, com azimute de **110°28'39"** e distância de **17,12** m, deste segue até o ponto **P18** definido pelas coordenadas N:7.453.267,654 m e E:447.327,381 m, com azimute de **107°59'12"** e distância de **17,12** m, deste segue até o ponto **P19** definido pelas coordenadas N:7.453.247,584 m e E:447.394,883 m, com azimute de **106°33'31"** e distância de **70,42** m, deste segue até o ponto **P20** definido pelas coordenadas N:7.453.230,368 m e E:447.454,247 m, com azimute de **106°10'20"** e distância de **61,81** m, deste segue até o ponto **P21** definido pelas coordenadas N:7.453.021,000 m e E:447.302,000 m, com azimute de **216°01'25"** e distância de **258,87** m, deste segue até o ponto **P22** definido pelas coordenadas N:7.452.944,000 m e E:447.227,000 m, com azimute de **224°14'46"** e distância de **107,49** m, deste segue até o ponto **P23** definido pelas coordenadas N:7.452.914,000 m e E:447.187,000 m, com azimute de **233°07'48"** e distância de **50,00** m, deste segue até o ponto **P24** definido pelas coordenadas N:7.452.906,000 m e E:447.141,000 m, com azimute de **260°08'03"** e distância de **46,69** m, deste segue até o ponto **P25** definido pelas coordenadas N:7.452.904,000 m e E:446.976,000 m, com azimute de **269°18'20"** e distância de **165,01** m, deste segue até o ponto **P26** definido pelas coordenadas N:7.452.950,000 m e E:446.965,000 m, com azimute de **346°33'05"** e distância de **47,30** m, deste segue até o ponto **P27** definido pelas coordenadas N:7.452.967,000 m e E:446.971,000 m, com azimute de **19°26'24"** e distância de **18,03** m, deste segue até o ponto **P28** definido pelas coordenadas N:7.452.981,000 m e E:446.965,000 m, com azimute de **336°48'05"** e distância de **15,23** m, deste segue até o ponto **P29** definido pelas coordenadas N:7.452.992,000 m e E:446.934,000 m, com azimute de **289°32'12"** e distância de **32,89** m, deste segue até o ponto **P30** definido pelas coordenadas N:7.452.992,000 m e E:446.886,000 m, com azimute de **270°00'00"** e distância de **48,00** m, deste segue até o ponto **P31** definido pelas coordenadas N:7.452.925,000 m e E:446.880,000 m, com azimute de **185°07'02"** e distância de **67,27** m, deste segue até o ponto **P32** definido pelas coordenadas N:7.452.777,030 m e E:446.854,660 m, com azimute de **189°43'04"** e distância de **150,12** m, deste segue até o ponto **P33** definido pelas coordenadas N:7.452.731,526 m e E:446.849,942 m, com azimute de **185°55'12"** e distância de **45,75** m, deste segue até o ponto **P34** definido pelas coordenadas N:7.452.731,483 m e E:446.849,784 m, com azimute de **254°54'14"** e distância de **0,16** m, deste segue até o ponto **P35** definido pelas coordenadas N:7.452.731,462 m e E:446.849,708 m, com azimute de **254°27'05"** e distância de **0,08** m, deste segue até o ponto **P36** definido pelas coordenadas N:7.452.731,332 m e E:446.849,253 m, com azimute de **253°59'57"** e distância de **0,47** m, deste segue até o ponto **P37** definido pelas coordenadas N:7.452.731,309 m e E:446.849,177 m, com azimute de **253°32'49"** e distância de **0,08** m, deste segue até o ponto **P38** definido

pelas coordenadas N:7.452.731,172 m e E:446.848,724 m, com azimute de **253°05'41"** e distância de **0,47** m, deste segue até o ponto **P39** definido pelas coordenadas N:7.452.731,148 m e E:446.848,649 m, com azimute de **252°38'32"** e distância de **0,08** m, deste segue até o ponto **P40** definido pelas coordenadas N:7.452.731,003 m e E:446.848,198 m, com azimute de **252°11'24"** e distância de **0,47** m, deste segue até o ponto **P41** definido pelas coordenadas N:7.452.730,978 m e E:446.848,123 m, com azimute de **251°44'16"** e distância de **0,08** m, deste segue até o ponto **P42** definido pelas coordenadas N:7.452.730,826 m e E:446.847,674 m, com azimute de **251°17'07"** e distância de **0,47** m, deste segue até o ponto **P43** definido pelas coordenadas N:7.452.730,801 m e E:446.847,600 m, com azimute de **250°49'59"** e distância de **0,08** m, deste segue até o ponto **P44** definido pelas coordenadas N:7.452.730,641 m e E:446.847,153 m, com azimute de **250°22'51"** e distância de **0,47** m, deste segue até o ponto **P45** definido pelas coordenadas N:7.452.730,628 m e E:446.847,116 m, com azimute de **250°09'17"** e distância de **0,04** m, deste segue até o ponto **P46** definido pelas coordenadas N:7.452.730,023 m e E:446.845,460 m, com azimute de **249°55'43"** e distância de **1,76** m, deste segue até o ponto **P47** definido pelas coordenadas N:7.452.730,022 m e E:446.845,440 m, com azimute de **268°05'53"** e distância de **0,02** m, deste segue até o ponto **P48** definido pelas coordenadas N:7.452.730,003 m e E:446.844,966 m, com azimute de **267°38'42"** e distância de **0,47** m, deste segue até o ponto **P49** definido pelas coordenadas N:7.452.729,999 m e E:446.844,887 m, com azimute de **267°11'31"** e distância de **0,08** m, deste segue até o ponto **P50** definido pelas coordenadas N:7.452.729,972 m e E:446.844,413 m, com azimute de **266°44'20"** e distância de **0,47** m, deste segue até o ponto **P51** definido pelas coordenadas N:7.452.729,967 m e E:446.844,334 m, com azimute de **266°17'09"** e distância de **0,08** m, deste segue até o ponto **P52** definido pelas coordenadas N:7.452.729,932 m e E:446.843,861 m, com azimute de **265°49'58"** e distância de **0,47** m, deste segue até o ponto **P53** definido pelas coordenadas N:7.452.729,926 m e E:446.843,782 m, com azimute de **265°22'47"** e distância de **0,08** m, deste segue até o ponto **P54** definido pelas coordenadas N:7.452.729,884 m e E:446.843,309 m, com azimute de **264°55'36"** e distância de **0,47** m, deste segue até o ponto **P55** definido pelas coordenadas N:7.452.729,876 m e E:446.843,231 m, com azimute de **264°28'25"** e distância de **0,08** m, deste segue até o ponto **P56** definido pelas coordenadas N:7.452.729,827 m e E:446.842,759 m, com azimute de **264°01'14"** e distância de **0,47** m, deste segue até o ponto **P57** definido pelas coordenadas N:7.452.729,818 m e E:446.842,680 m, com azimute de **263°34'03"** e distância de **0,08** m, deste segue até o ponto **P58** definido pelas coordenadas N:7.452.729,761 m e E:446.842,209 m, com azimute de **263°06'52"** e distância de **0,47** m, deste segue até o ponto **P59** definido pelas coordenadas N:7.452.729,751 m e E:446.842,131 m, com azimute de **262°39'41"** e distância de **0,08** m, deste segue até o ponto **P60** definido pelas coordenadas N:7.452.729,687 m e E:446.841,661 m, com azimute de **262°12'30"** e distância de **0,47** m, deste segue até o ponto **P61** definido pelas coordenadas N:7.452.729,675 m e E:446.841,583 m, com azimute de **261°45'19"** e distância de **0,08** m, deste segue até o ponto **P62** definido pelas coordenadas N:7.452.729,604 m e E:446.841,114 m, com azimute de **261°18'08"** e distância de **0,47** m, deste segue até o ponto **P63** definido pelas coordenadas N:7.452.729,591 m e E:446.841,036 m, com azimute de **260°50'57"** e distância de **0,08** m, deste segue até o ponto **P64** definido pelas coordenadas N:7.452.729,512 m e E:446.840,568 m, com azimute de **260°23'47"** e distância de **0,47** m, deste segue até o ponto **P65** definido pelas coordenadas N:7.452.729,498 m e E:446.840,490 m, com azimute de **259°56'36"** e distância de **0,08** m, deste segue até o ponto **P66** definido pelas coordenadas N:7.452.729,412 m e E:446.840,024 m, com azimute de **259°29'25"** e distância de **0,47** m, deste segue até o ponto **P67** definido pelas coordenadas N:7.452.729,397 m e E:446.839,946 m, com azimute de **259°02'14"** e distância de **0,08** m, deste segue até o ponto **P68** definido pelas coordenadas N:7.452.729,303 m e E:446.839,481 m, com azimute de **258°35'03"** e distância de **0,47** m, deste segue até o ponto **P69** definido pelas coordenadas N:7.452.729,286 m e E:446.839,403 m, com azimute de **258°07'52"** e distância de **0,08** m, deste segue até o ponto **P70** definido pelas coordenadas N:7.452.729,185 m e E:446.838,940 m, com azimute de **257°40'41"** e distância de **0,47** m, deste segue até o ponto **P71** definido pelas coordenadas N:7.452.729,168 m e E:446.838,863 m, com azimute de **257°13'30"** e distância de **0,08** m, deste segue até o ponto **P72** definido pelas coordenadas N:7.452.729,062 m e E:446.838,413 m, com azimute de **256°46'19"** e distância de **0,46** m, deste segue até o ponto **P73** definido pelas coordenadas N:7.452.729,094 m e E:446.838,087 m, com azimute de **275°39'18"** e distância de **0,33**

m, deste segue até o ponto **P74** definido pelas coordenadas N:7.452.729,101 m e E:446.838,011 m, com azimute de **275°13'12"** e distância de **0,08** m, deste segue até o ponto **P75** definido pelas coordenadas N:7.452.729,139 m e E:446.837,557 m, com azimute de **274°47'06"** e distância de **0,46** m, deste segue até o ponto **P76** definido pelas coordenadas N:7.452.729,145 m e E:446.837,481 m, com azimute de **274°21'00"** e distância de **0,08** m, deste segue até o ponto **P77** definido pelas coordenadas N:7.452.729,176 m e E:446.837,027 m, com azimute de **273°54'54"** e distância de **0,46** m, deste segue até o ponto **P78** definido pelas coordenadas N:7.452.729,181 m e E:446.836,951 m, com azimute de **273°28'48"** e distância de **0,08** m, deste segue até o ponto **P79** definido pelas coordenadas N:7.452.729,205 m e E:446.836,496 m, com azimute de **273°02'42"** e distância de **0,46** m, deste segue até o ponto **P80** definido pelas coordenadas N:7.452.729,208 m e E:446.836,420 m, com azimute de **272°36'36"** e distância de **0,08** m, deste segue até o ponto **P81** definido pelas coordenadas N:7.452.729,226 m e E:446.835,965 m, com azimute de **272°10'30"** e distância de **0,46** m, deste segue até o ponto **P82** definido pelas coordenadas N:7.452.729,228 m e E:446.835,889 m, com azimute de **271°44'24"** e distância de **0,08** m, deste segue até o ponto **P83** definido pelas coordenadas N:7.452.729,238 m e E:446.835,434 m, com azimute de **271°18'18"** e distância de **0,46** m, deste segue até o ponto **P84** definido pelas coordenadas N:7.452.729,240 m e E:446.835,358 m, com azimute de **270°52'12"** e distância de **0,08** m, deste segue até o ponto **P85** definido pelas coordenadas N:7.452.729,243 m e E:446.834,902 m, com azimute de **270°26'06"** e distância de **0,46** m, deste segue até o ponto **P86** definido pelas coordenadas N:7.452.729,243 m e E:446.834,864 m, com azimute de **270°13'03"** e distância de **0,04** m, deste segue até o ponto **P87** definido pelas coordenadas N:7.452.729,243 m e E:446.832,820 m, com azimute de **270°00'00"** e distância de **2,04** m, deste segue até o ponto **P88** definido pelas coordenadas N:7.452.729,243 m e E:446.832,782 m, com azimute de **269°46'57"** e distância de **0,04** m, deste segue até o ponto **P89** definido pelas coordenadas N:7.452.729,240 m e E:446.832,327 m, com azimute de **269°33'54"** e distância de **0,46** m, deste segue até o ponto **P90** definido pelas coordenadas N:7.452.729,238 m e E:446.832,251 m, com azimute de **269°07'48"** e distância de **0,08** m, deste segue até o ponto **P91** definido pelas coordenadas N:7.452.729,228 m e E:446.831,796 m, com azimute de **268°41'42"** e distância de **0,46** m, deste segue até o ponto **P92** definido pelas coordenadas N:7.452.729,226 m e E:446.831,720 m, com azimute de **268°15'36"** e distância de **0,08** m, deste segue até o ponto **P93** definido pelas coordenadas N:7.452.729,208 m e E:446.831,264 m, com azimute de **267°49'30"** e distância de **0,46** m, deste segue até o ponto **P94** definido pelas coordenadas N:7.452.729,205 m e E:446.831,189 m, com azimute de **267°23'24"** e distância de **0,08** m, deste segue até o ponto **P95** definido pelas coordenadas N:7.452.729,181 m e E:446.830,734 m, com azimute de **266°57'18"** e distância de **0,46** m, deste segue até o ponto **P96** definido pelas coordenadas N:7.452.729,176 m e E:446.830,658 m, com azimute de **266°31'12"** e distância de **0,08** m, deste segue até o ponto **P97** definido pelas coordenadas N:7.452.729,145 m e E:446.830,203 m, com azimute de **266°05'06"** e distância de **0,46** m, deste segue até o ponto **P98** definido pelas coordenadas N:7.452.729,139 m e E:446.830,128 m, com azimute de **265°39'00"** e distância de **0,08** m, deste segue até o ponto **P99** definido pelas coordenadas N:7.452.729,101 m e E:446.829,674 m, com azimute de **265°12'54"** e distância de **0,46** m, deste segue até o ponto **P100** definido pelas coordenadas N:7.452.729,094 m e E:446.829,598 m, com azimute de **264°46'48"** e distância de **0,08** m, deste segue até o ponto **P101** definido pelas coordenadas N:7.452.729,049 m e E:446.829,145 m, com azimute de **264°20'42"** e distância de **0,46** m, deste segue até o ponto **P102** definido pelas coordenadas N:7.452.729,041 m e E:446.829,069 m, com azimute de **263°54'36"** e distância de **0,08** m, deste segue até o ponto **P103** definido pelas coordenadas N:7.452.728,990 m e E:446.828,617 m, com azimute de **263°28'30"** e distância de **0,46** m, deste segue até o ponto **P104** definido pelas coordenadas N:7.452.728,980 m e E:446.828,541 m, com azimute de **263°02'24"** e distância de **0,08** m, deste segue até o ponto **P105** definido pelas coordenadas N:7.452.728,922 m e E:446.828,090 m, com azimute de **262°36'18"** e distância de **0,46** m, deste segue até o ponto **P106** definido pelas coordenadas N:7.452.728,912 m e E:446.828,015 m, com azimute de **262°10'12"** e distância de **0,08** m, deste segue até o ponto **P107** definido pelas coordenadas N:7.452.728,846 m e E:446.827,564 m, com azimute de **261°44'06"** e distância de **0,46** m, deste segue até o ponto **P108** definido pelas coordenadas N:7.452.728,835 m e E:446.827,489 m, com azimute de **261°18'00"** e distância de **0,08** m, deste segue até o ponto **P109** definido pelas coordenadas N:7.452.728,762 m e E:446.827,039 m, com

azimute de **260°51'54"** e distância de **0,46** m, deste segue até o ponto **P110** definido pelas coordenadas N:7.452.728,750 m e E:446.826,964 m, com azimute de **260°25'48"** e distância de **0,08** m, deste segue até o ponto **P111** definido pelas coordenadas N:7.452.728,670 m e E:446.826,515 m, com azimute de **259°59'42"** e distância de **0,46** m, deste segue até o ponto **P112** definido pelas coordenadas N:7.452.728,657 m e E:446.826,441 m, com azimute de **259°33'36"** e distância de **0,08** m, deste segue até o ponto **P113** definido pelas coordenadas N:7.452.728,571 m e E:446.825,993 m, com azimute de **259°07'30"** e distância de **0,46** m, deste segue até o ponto **P114** definido pelas coordenadas N:7.452.728,563 m e E:446.825,956 m, com azimute de **258°54'27"** e distância de **0,04** m, deste segue até o ponto **P115** definido pelas coordenadas N:7.452.728,297 m e E:446.824,623 m, com azimute de **258°41'24"** e distância de **1,36** m, deste segue até o ponto **P116** definido pelas coordenadas N:7.452.728,289 m e E:446.824,584 m, com azimute de **258°27'52"** e distância de **0,04** m, deste segue até o ponto **P117** definido pelas coordenadas N:7.452.728,193 m e E:446.824,122 m, com azimute de **258°14'20"** e distância de **0,47** m, deste segue até o ponto **P118** definido pelas coordenadas N:7.452.728,176 m e E:446.824,045 m, com azimute de **257°47'16"** e distância de **0,08** m, deste segue até o ponto **P119** definido pelas coordenadas N:7.452.728,072 m e E:446.823,584 m, com azimute de **257°20'11"** e distância de **0,47** m, deste segue até o ponto **P120** definido pelas coordenadas N:7.452.728,055 m e E:446.823,507 m, com azimute de **256°53'07"** e distância de **0,08** m, deste segue até o ponto **P121** definido pelas coordenadas N:7.452.727,997 m e E:446.823,267 m, com azimute de **256°26'03"** e distância de **0,25** m, deste segue até o ponto **P122** definido pelas coordenadas N:7.452.727,996 m e E:446.823,117 m, com azimute de **269°38'02"** e distância de **0,15** m, deste segue até o ponto **P123** definido pelas coordenadas N:7.452.727,995 m e E:446.823,038 m, com azimute de **269°10'57"** e distância de **0,08** m, deste segue até o ponto **P124** definido pelas coordenadas N:7.452.727,984 m e E:446.822,566 m, com azimute de **268°43'52"** e distância de **0,47** m, deste segue até o ponto **P125** definido pelas coordenadas N:7.452.727,982 m e E:446.822,487 m, com azimute de **268°16'48"** e distância de **0,08** m, deste segue até o ponto **P126** definido pelas coordenadas N:7.452.727,964 m e E:446.822,015 m, com azimute de **267°49'43"** e distância de **0,47** m, deste segue até o ponto **P127** definido pelas coordenadas N:7.452.727,960 m e E:446.821,936 m, com azimute de **267°22'39"** e distância de **0,08** m, deste segue até o ponto **P128** definido pelas coordenadas N:7.452.727,935 m e E:446.821,464 m, com azimute de **266°55'34"** e distância de **0,47** m, deste segue até o ponto **P129** definido pelas coordenadas N:7.452.727,930 m e E:446.821,386 m, com azimute de **266°28'29"** e distância de **0,08** m, deste segue até o ponto **P130** definido pelas coordenadas N:7.452.727,897 m e E:446.820,914 m, com azimute de **266°01'25"** e distância de **0,47** m, deste segue até o ponto **P131** definido pelas coordenadas N:7.452.727,891 m e E:446.820,836 m, com azimute de **265°34'20"** e distância de **0,08** m, deste segue até o ponto **P132** definido pelas coordenadas N:7.452.727,851 m e E:446.820,365 m, com azimute de **265°07'16"** e distância de **0,47** m, deste segue até o ponto **P133** definido pelas coordenadas N:7.452.727,844 m e E:446.820,286 m, com azimute de **264°40'11"** e distância de **0,08** m, deste segue até o ponto **P134** definido pelas coordenadas N:7.452.727,796 m e E:446.819,816 m, com azimute de **264°13'06"** e distância de **0,47** m, deste segue até o ponto **P135** definido pelas coordenadas N:7.452.727,788 m e E:446.819,738 m, com azimute de **263°46'02"** e distância de **0,08** m, deste segue até o ponto **P136** definido pelas coordenadas N:7.452.727,733 m e E:446.819,269 m, com azimute de **263°18'57"** e distância de **0,47** m, deste segue até o ponto **P137** definido pelas coordenadas N:7.452.727,723 m e E:446.819,190 m, com azimute de **262°51'53"** e distância de **0,08** m, deste segue até o ponto **P138** definido pelas coordenadas N:7.452.727,660 m e E:446.818,722 m, com azimute de **262°24'48"** e distância de **0,47** m, deste segue até o ponto **P139** definido pelas coordenadas N:7.452.727,649 m e E:446.818,644 m, com azimute de **261°57'43"** e distância de **0,08** m, deste segue até o ponto **P140** definido pelas coordenadas N:7.452.727,580 m e E:446.818,177 m, com azimute de **261°30'39"** e distância de **0,47** m, deste segue até o ponto **P141** definido pelas coordenadas N:7.452.727,567 m e E:446.818,099 m, com azimute de **261°03'34"** e distância de **0,08** m, deste segue até o ponto **P142** definido pelas coordenadas N:7.452.727,490 m e E:446.817,633 m, com azimute de **260°36'30"** e distância de **0,47** m, deste segue até o ponto **P143** definido pelas coordenadas N:7.452.727,477 m e E:446.817,555 m, com azimute de **260°09'25"** e distância de **0,08** m, deste segue até o ponto **P144** definido pelas coordenadas N:7.452.727,392 m e E:446.817,090 m, com azimute de **259°42'21"** e distância de **0,47** m, deste segue até o ponto **P145** definido pelas coordenadas

N:7.452.727,378 m e E:446.817,013 m, com azimute de **259°15'16"** e distância de **0,08** m, deste segue até o ponto **P146** definido pelas coordenadas N:7.452.727,286 m e E:446.816,549 m, com azimute de **258°48'11"** e distância de **0,47** m, deste segue até o ponto **P147** definido pelas coordenadas N:7.452.727,270 m e E:446.816,472 m, com azimute de **258°21'07"** e distância de **0,08** m, deste segue até o ponto **P148** definido pelas coordenadas N:7.452.727,171 m e E:446.816,010 m, com azimute de **257°54'02"** e distância de **0,47** m, deste segue até o ponto **P149** definido pelas coordenadas N:7.452.727,154 m e E:446.815,933 m, com azimute de **257°26'58"** e distância de **0,08** m, deste segue até o ponto **P150** definido pelas coordenadas N:7.452.727,047 m e E:446.815,473 m, com azimute de **256°59'53"** e distância de **0,47** m, deste segue até o ponto **P151** definido pelas coordenadas N:7.452.727,029 m e E:446.815,396 m, com azimute de **256°32'48"** e distância de **0,08** m, deste segue até o ponto **P152** definido pelas coordenadas N:7.452.726,916 m e E:446.814,937 m, com azimute de **256°05'44"** e distância de **0,47** m, deste segue até o ponto **P153** definido pelas coordenadas N:7.452.726,896 m e E:446.814,861 m, com azimute de **255°38'39"** e distância de **0,08** m, deste segue até o ponto **P154** definido pelas coordenadas N:7.452.726,775 m e E:446.814,404 m, com azimute de **255°11'35"** e distância de **0,47** m, deste segue até o ponto **P155** definido pelas coordenadas N:7.452.726,755 m e E:446.814,328 m, com azimute de **254°44'30"** e distância de **0,08** m, deste segue até o ponto **P156** definido pelas coordenadas N:7.452.726,627 m e E:446.813,873 m, com azimute de **254°17'25"** e distância de **0,47** m, deste segue até o ponto **P157** definido pelas coordenadas N:7.452.726,605 m e E:446.813,798 m, com azimute de **253°50'21"** e distância de **0,08** m, deste segue até o ponto **P158** definido pelas coordenadas N:7.452.726,470 m e E:446.813,345 m, com azimute de **253°23'16"** e distância de **0,47** m, deste segue até o ponto **P159** definido pelas coordenadas N:7.452.726,446 m e E:446.813,269 m, com azimute de **252°56'12"** e distância de **0,08** m, deste segue até o ponto **P160** definido pelas coordenadas N:7.452.726,304 m e E:446.812,819 m, com azimute de **252°29'07"** e distância de **0,47** m, deste segue até o ponto **P161** definido pelas coordenadas N:7.452.726,280 m e E:446.812,744 m, com azimute de **252°02'02"** e distância de **0,08** m, deste segue até o ponto **P162** definido pelas coordenadas N:7.452.726,131 m e E:446.812,295 m, com azimute de **251°34'58"** e distância de **0,47** m, deste segue até o ponto **P163** definido pelas coordenadas N:7.452.726,105 m e E:446.812,221 m, com azimute de **251°07'53"** e distância de **0,08** m, deste segue até o ponto **P164** definido pelas coordenadas N:7.452.725,949 m e E:446.811,775 m, com azimute de **250°40'49"** e distância de **0,47** m, deste segue até o ponto **P165** definido pelas coordenadas N:7.452.725,922 m e E:446.811,701 m, com azimute de **250°13'44"** e distância de **0,08** m, deste segue até o ponto **P166** definido pelas coordenadas N:7.452.725,759 m e E:446.811,257 m, com azimute de **249°46'39"** e distância de **0,47** m, deste segue até o ponto **P167** definido pelas coordenadas N:7.452.725,731 m e E:446.811,184 m, com azimute de **249°19'35"** e distância de **0,08** m, deste segue até o ponto **P168** definido pelas coordenadas N:7.452.725,561 m e E:446.810,743 m, com azimute de **248°52'30"** e distância de **0,47** m, deste segue até o ponto **P169** definido pelas coordenadas N:7.452.725,532 m e E:446.810,670 m, com azimute de **248°25'26"** e distância de **0,08** m, deste segue até o ponto **P170** definido pelas coordenadas N:7.452.725,515 m e E:446.810,627 m, com azimute de **247°58'21"** e distância de **0,05** m, deste segue até o ponto **P171** definido pelas coordenadas N:7.452.725,527 m e E:446.810,517 m, com azimute de **276°35'25"** e distância de **0,11** m, deste segue até o ponto **P172** definido pelas coordenadas N:7.452.725,536 m e E:446.810,439 m, com azimute de **276°08'21"** e distância de **0,08** m, deste segue até o ponto **P173** definido pelas coordenadas N:7.452.725,583 m e E:446.809,969 m, com azimute de **275°41'18"** e distância de **0,47** m, deste segue até o ponto **P174** definido pelas coordenadas N:7.452.725,590 m e E:446.809,890 m, com azimute de **275°14'14"** e distância de **0,08** m, deste segue até o ponto **P175** definido pelas coordenadas N:7.452.725,629 m e E:446.809,420 m, com azimute de **274°47'10"** e distância de **0,47** m, deste segue até o ponto **P176** definido pelas coordenadas N:7.452.725,635 m e E:446.809,341 m, com azimute de **274°20'06"** e distância de **0,08** m, deste segue até o ponto **P177** definido pelas coordenadas N:7.452.725,667 m e E:446.808,870 m, com azimute de **273°53'03"** e distância de **0,47** m, deste segue até o ponto **P178** definido pelas coordenadas N:7.452.725,672 m e E:446.808,791 m, com azimute de **273°25'59"** e distância de **0,08** m, deste segue até o ponto **P179** definido pelas coordenadas N:7.452.725,696 m e E:446.808,320 m, com azimute de **272°58'55"** e distância de **0,47** m, deste segue até o ponto **P180** definido pelas coordenadas N:7.452.725,700 m e E:446.808,241 m, com azimute de **272°31'51"** e distância de **0,08** m, deste segue até

o ponto **P181** definido pelas coordenadas N:7.452.725,717 m e E:446.807,769 m, com azimute de **272°04'47"** e distância de **0,47** m, deste segue até o ponto **P182** definido pelas coordenadas N:7.452.725,719 m e E:446.807,690 m, com azimute de **271°37'44"** e distância de **0,08** m, deste segue até o ponto **P183** definido pelas coordenadas N:7.452.725,729 m e E:446.807,218 m, com azimute de **271°10'40"** e distância de **0,47** m, deste segue até o ponto **P184** definido pelas coordenadas N:7.452.725,730 m e E:446.807,139 m, com azimute de **270°43'36"** e distância de **0,08** m, deste segue até o ponto **P185** definido pelas coordenadas N:7.452.725,732 m e E:446.806,667 m, com azimute de **270°16'32"** e distância de **0,47** m, deste segue até o ponto **P186** definido pelas coordenadas N:7.452.725,732 m e E:446.806,588 m, com azimute de **269°49'29"** e distância de **0,08** m, deste segue até o ponto **P187** definido pelas coordenadas N:7.452.725,727 m e E:446.806,116 m, com azimute de **269°22'25"** e distância de **0,47** m, deste segue até o ponto **P188** definido pelas coordenadas N:7.452.725,725 m e E:446.806,037 m, com azimute de **268°55'21"** e distância de **0,08** m, deste segue até o ponto **P189** definido pelas coordenadas N:7.452.725,713 m e E:446.805,565 m, com azimute de **268°28'17"** e distância de **0,47** m, deste segue até o ponto **P190** definido pelas coordenadas N:7.452.725,710 m e E:446.805,486 m, com azimute de **268°01'13"** e distância de **0,08** m, deste segue até o ponto **P191** definido pelas coordenadas N:7.452.725,690 m e E:446.805,014 m, com azimute de **267°34'10"** e distância de **0,47** m, deste segue até o ponto **P192** definido pelas coordenadas N:7.452.725,686 m e E:446.804,936 m, com azimute de **267°07'06"** e distância de **0,08** m, deste segue até o ponto **P193** definido pelas coordenadas N:7.452.725,659 m e E:446.804,464 m, com azimute de **266°40'02"** e distância de **0,47** m, deste segue até o ponto **P194** definido pelas coordenadas N:7.452.725,653 m e E:446.804,386 m, com azimute de **266°12'58"** e distância de **0,08** m, deste segue até o ponto **P195** definido pelas coordenadas N:7.452.725,619 m e E:446.803,915 m, com azimute de **265°45'55"** e distância de **0,47** m, deste segue até o ponto **P196** definido pelas coordenadas N:7.452.725,615 m e E:446.803,875 m, com azimute de **265°32'23"** e distância de **0,04** m, deste segue até o ponto **P197** definido pelas coordenadas N:7.452.725,348 m e E:446.800,609 m, com azimute de **265°18'51"** e distância de **3,28** m, deste segue até o ponto **P198** definido pelas coordenadas N:7.452.725,435 m e E:446.798,504 m, com azimute de **272°23'09"** e distância de **2,11** m, deste segue até o ponto **P199** definido pelas coordenadas N:7.452.725,437 m e E:446.798,456 m, com azimute de **272°06'36"** e distância de **0,05** m, deste segue até o ponto **P200** definido pelas coordenadas N:7.452.725,456 m e E:446.797,879 m, com azimute de **271°50'03"** e distância de **0,58** m, deste segue até o ponto **P201** definido pelas coordenadas N:7.452.725,457 m e E:446.797,830 m, com azimute de **271°33'30"** e distância de **0,05** m, deste segue até o ponto **P202** definido pelas coordenadas N:7.452.725,590 m e E:446.791,876 m, com azimute de **271°16'57"** e distância de **5,96** m, deste segue até o ponto **P203** definido pelas coordenadas N:7.452.725,591 m e E:446.791,837 m, com azimute de **271°03'32"** e distância de **0,04** m, deste segue até o ponto **P204** definido pelas coordenadas N:7.452.725,598 m e E:446.791,368 m, com azimute de **270°50'07"** e distância de **0,47** m, deste segue até o ponto **P205** definido pelas coordenadas N:7.452.725,598 m e E:446.791,290 m, com azimute de **270°23'17"** e distância de **0,08** m, deste segue até o ponto **P206** definido pelas coordenadas N:7.452.725,598 m e E:446.790,822 m, com azimute de **269°56'27"** e distância de **0,47** m, deste segue até o ponto **P207** definido pelas coordenadas N:7.452.725,597 m e E:446.790,744 m, com azimute de **269°29'37"** e distância de **0,08** m, deste segue até o ponto **P208** definido pelas coordenadas N:7.452.725,589 m e E:446.790,276 m, com azimute de **269°02'47"** e distância de **0,47** m, deste segue até o ponto **P209** definido pelas coordenadas N:7.452.725,588 m e E:446.790,198 m, com azimute de **268°35'57"** e distância de **0,08** m, deste segue até o ponto **P210** definido pelas coordenadas N:7.452.725,572 m e E:446.789,730 m, com azimute de **268°09'07"** e distância de **0,47** m, deste segue até o ponto **P211** definido pelas coordenadas N:7.452.725,569 m e E:446.789,652 m, com azimute de **267°42'17"** e distância de **0,08** m, deste segue até o ponto **P212** definido pelas coordenadas N:7.452.725,547 m e E:446.789,184 m, com azimute de **267°15'27"** e distância de **0,47** m, deste segue até o ponto **P213** definido pelas coordenadas N:7.452.725,543 m e E:446.789,106 m, com azimute de **266°48'37"** e distância de **0,08** m, deste segue até o ponto **P214** definido pelas coordenadas N:7.452.725,513 m e E:446.788,638 m, com azimute de **266°21'46"** e distância de **0,47** m, deste segue até o ponto **P215** definido pelas coordenadas N:7.452.725,507 m e E:446.788,561 m, com azimute de **265°54'56"** e distância de **0,08** m, deste segue até o ponto **P216** definido pelas coordenadas N:7.452.725,470 m e E:446.788,094 m, com azimute de **265°28'06"**

e distância de **0,47** m, deste segue até o ponto **P217** definido pelas coordenadas N:**7.452.725,464** m e E:**446.788,016** m, com azimute de **265°01'16"** e distância de **0,08** m, deste segue até o ponto **P218** definido pelas coordenadas N:**7.452.725,419** m e E:**446.787,550** m, com azimute de **264°34'26"** e distância de **0,47** m, deste segue até o ponto **P219** definido pelas coordenadas N:**7.452.725,411** m e E:**446.787,472** m, com azimute de **264°07'36"** e distância de **0,08** m, deste segue até o ponto **P220** definido pelas coordenadas N:**7.452.725,360** m e E:**446.787,007** m, com azimute de **263°40'46"** e distância de **0,47** m, deste segue até o ponto **P221** definido pelas coordenadas N:**7.452.725,351** m e E:**446.786,929** m, com azimute de **263°13'56"** e distância de **0,08** m, deste segue até o ponto **P222** definido pelas coordenadas N:**7.452.725,292** m e E:**446.786,464** m, com azimute de **262°47'06"** e distância de **0,47** m, deste segue até o ponto **P223** definido pelas coordenadas N:**7.452.725,281** m e E:**446.786,387** m, com azimute de **262°20'16"** e distância de **0,08** m, deste segue até o ponto **P224** definido pelas coordenadas N:**7.452.725,215** m e E:**446.785,923** m, com azimute de **261°53'26"** e distância de **0,47** m, deste segue até o ponto **P225** definido pelas coordenadas N:**7.452.725,204** m e E:**446.785,846** m, com azimute de **261°26'36"** e distância de **0,08** m, deste segue até o ponto **P226** definido pelas coordenadas N:**7.452.725,130** m e E:**446.785,384** m, com azimute de **260°59'46"** e distância de **0,47** m, deste segue até o ponto **P227** definido pelas coordenadas N:**7.452.725,118** m e E:**446.785,307** m, com azimute de **260°32'56"** e distância de **0,08** m, deste segue até o ponto **P228** definido pelas coordenadas N:**7.452.725,037** m e E:**446.784,845** m, com azimute de **260°06'06"** e distância de **0,47** m, deste segue até o ponto **P229** definido pelas coordenadas N:**7.452.725,023** m e E:**446.784,768** m, com azimute de **259°39'16"** e distância de **0,08** m, deste segue até o ponto **P230** definido pelas coordenadas N:**7.452.724,935** m e E:**446.784,308** m, com azimute de **259°12'26"** e distância de **0,47** m, deste segue até o ponto **P231** definido pelas coordenadas N:**7.452.724,920** m e E:**446.784,232** m, com azimute de **258°45'36"** e distância de **0,08** m, deste segue até o ponto **P232** definido pelas coordenadas N:**7.452.724,825** m e E:**446.783,773** m, com azimute de **258°18'45"** e distância de **0,47** m, deste segue até o ponto **P233** definido pelas coordenadas N:**7.452.724,809** m e E:**446.783,697** m, com azimute de **257°51'55"** e distância de **0,08** m, deste segue até o ponto **P234** definido pelas coordenadas N:**7.452.724,707** m e E:**446.783,240** m, com azimute de **257°25'05"** e distância de **0,47** m, deste segue até o ponto **P235** definido pelas coordenadas N:**7.452.724,689** m e E:**446.783,164** m, com azimute de **256°58'15"** e distância de **0,08** m, deste segue até o ponto **P236** definido pelas coordenadas N:**7.452.724,580** m e E:**446.782,708** m, com azimute de **256°31'25"** e distância de **0,47** m, deste segue até o ponto **P237** definido pelas coordenadas N:**7.452.724,561** m e E:**446.782,633** m, com azimute de **256°04'35"** e distância de **0,08** m, deste segue até o ponto **P238** definido pelas coordenadas N:**7.452.724,445** m e E:**446.782,179** m, com azimute de **255°37'45"** e distância de **0,47** m, deste segue até o ponto **P239** definido pelas coordenadas N:**7.452.724,425** m e E:**446.782,103** m, com azimute de **255°10'55"** e distância de **0,08** m, deste segue até o ponto **P240** definido pelas coordenadas N:**7.452.724,302** m e E:**446.781,652** m, com azimute de **254°44'05"** e distância de **0,47** m, deste segue até o ponto **P241** definido pelas coordenadas N:**7.452.724,286** m e E:**446.781,595** m, com azimute de **254°17'09"** e distância de **0,06** m, deste segue até o ponto **P242** definido pelas coordenadas N:**7.452.724,281** m e E:**446.781,576** m, com azimute de **254°17'32"** e distância de **0,02** m, deste segue até o ponto **P243** definido pelas coordenadas N:**7.452.724,263** m e E:**446.781,517** m, com azimute de **253°50'25"** e distância de **0,06** m, deste segue até o ponto **P244** definido pelas coordenadas N:**7.452.724,297** m e E:**446.781,373** m, com azimute de **283°05'39"** e distância de **0,15** m, deste segue até o ponto **P245** definido pelas coordenadas N:**7.452.724,314** m e E:**446.781,296** m, com azimute de **282°38'44"** e distância de **0,08** m, deste segue até o ponto **P246** definido pelas coordenadas N:**7.452.724,413** m e E:**446.780,837** m, com azimute de **282°11'49"** e distância de **0,47** m, deste segue até o ponto **P247** definido pelas coordenadas N:**7.452.724,429** m e E:**446.780,760** m, com azimute de **281°44'54"** e distância de **0,08** m, deste segue até o ponto **P248** definido pelas coordenadas N:**7.452.724,521** m e E:**446.780,300** m, com azimute de **281°17'59"** e distância de **0,47** m, deste segue até o ponto **P249** definido pelas coordenadas N:**7.452.724,536** m e E:**446.780,223** m, com azimute de **280°51'05"** e distância de **0,08** m, deste segue até o ponto **P250** definido pelas coordenadas N:**7.452.724,621** m e E:**446.779,761** m, com azimute de **280°24'10"** e distância de **0,47** m, deste segue até o ponto **P251** definido pelas coordenadas N:**7.452.724,635** m e E:**446.779,684** m, com azimute de **279°57'15"** e distância de **0,08** m, deste segue até o ponto **P252** definido pelas coordenadas N:**7.452.724,712** m e

E:446.779,220 m, com azimute de **279°30'20"** e distância de **0,47** m, deste segue até o ponto **P253** definido pelas coordenadas N:7.452.724,724 m e E:446.779,143 m, com azimute de **279°03'25"** e distância de **0,08** m, deste segue até o ponto **P254** definido pelas coordenadas N:7.452.724,795 m e E:446.778,679 m, com azimute de **278°36'30"** e distância de **0,47** m, deste segue até o ponto **P255** definido pelas coordenadas N:7.452.724,806 m e E:446.778,601 m, com azimute de **278°09'35"** e distância de **0,08** m, deste segue até o ponto **P256** definido pelas coordenadas N:7.452.724,869 m e E:446.778,136 m, com azimute de **277°42'40"** e distância de **0,47** m, deste segue até o ponto **P257** definido pelas coordenadas N:7.452.724,879 m e E:446.778,058 m, com azimute de **277°15'45"** e distância de **0,08** m, deste segue até o ponto **P258** definido pelas coordenadas N:7.452.724,935 m e E:446.777,592 m, com azimute de **276°48'50"** e distância de **0,47** m, deste segue até o ponto **P259** definido pelas coordenadas N:7.452.724,943 m e E:446.777,514 m, com azimute de **276°21'55"** e distância de **0,08** m, deste segue até o ponto **P260** definido pelas coordenadas N:7.452.724,992 m e E:446.777,046 m, com azimute de **275°55'00"** e distância de **0,47** m, deste segue até o ponto **P261** definido pelas coordenadas N:7.452.724,999 m e E:446.776,969 m, com azimute de **275°28'05"** e distância de **0,08** m, deste segue até o ponto **P262** definido pelas coordenadas N:7.452.725,040 m e E:446.776,501 m, com azimute de **275°01'10"** e distância de **0,47** m, deste segue até o ponto **P263** definido pelas coordenadas N:7.452.725,046 m e E:446.776,423 m, com azimute de **274°34'15"** e distância de **0,08** m, deste segue até o ponto **P264** definido pelas coordenadas N:7.452.725,080 m e E:446.775,954 m, com azimute de **274°07'20"** e distância de **0,47** m, deste segue até o ponto **P265** definido pelas coordenadas N:7.452.725,085 m e E:446.775,876 m, com azimute de **273°40'25"** e distância de **0,08** m, deste segue até o ponto **P266** definido pelas coordenadas N:7.452.725,112 m e E:446.775,407 m, com azimute de **273°13'30"** e distância de **0,47** m, deste segue até o ponto **P267** definido pelas coordenadas N:7.452.725,115 m e E:446.775,329 m, com azimute de **272°46'35"** e distância de **0,08** m, deste segue até o ponto **P268** definido pelas coordenadas N:7.452.725,127 m e E:446.775,044 m, com azimute de **272°19'40"** e distância de **0,28** m, deste segue até o ponto **P269** definido pelas coordenadas N:7.452.725,187 m e E:446.774,755 m, com azimute de **281°41'18"** e distância de **0,30** m, deste segue até o ponto **P270** definido pelas coordenadas N:7.452.725,202 m e E:446.774,678 m, com azimute de **281°14'19"** e distância de **0,08** m, deste segue até o ponto **P271** definido pelas coordenadas N:7.452.725,290 m e E:446.774,215 m, com azimute de **280°47'20"** e distância de **0,47** m, deste segue até o ponto **P272** definido pelas coordenadas N:7.452.725,304 m e E:446.774,138 m, com azimute de **280°20'21"** e distância de **0,08** m, deste segue até o ponto **P273** definido pelas coordenadas N:7.452.725,385 m e E:446.773,674 m, com azimute de **279°53'21"** e distância de **0,47** m, deste segue até o ponto **P274** definido pelas coordenadas N:7.452.725,398 m e E:446.773,597 m, com azimute de **279°26'22"** e distância de **0,08** m, deste segue até o ponto **P275** definido pelas coordenadas N:7.452.725,472 m e E:446.773,132 m, com azimute de **278°59'23"** e distância de **0,47** m, deste segue até o ponto **P276** definido pelas coordenadas N:7.452.725,483 m e E:446.773,054 m, com azimute de **278°32'24"** e distância de **0,08** m, deste segue até o ponto **P277** definido pelas coordenadas N:7.452.725,550 m e E:446.772,588 m, com azimute de **278°05'25"** e distância de **0,47** m, deste segue até o ponto **P278** definido pelas coordenadas N:7.452.725,560 m e E:446.772,510 m, com azimute de **277°38'26"** e distância de **0,08** m, deste segue até o ponto **P279** definido pelas coordenadas N:7.452.725,619 m e E:446.772,043 m, com azimute de **277°11'26"** e distância de **0,47** m, deste segue até o ponto **P280** definido pelas coordenadas N:7.452.725,628 m e E:446.771,965 m, com azimute de **276°44'27"** e distância de **0,08** m, deste segue até o ponto **P281** definido pelas coordenadas N:7.452.725,680 m e E:446.771,496 m, com azimute de **276°17'28"** e distância de **0,47** m, deste segue até o ponto **P282** definido pelas coordenadas N:7.452.725,688 m e E:446.771,418 m, com azimute de **275°50'29"** e distância de **0,08** m, deste segue até o ponto **P283** definido pelas coordenadas N:7.452.725,732 m e E:446.770,949 m, com azimute de **275°23'30"** e distância de **0,47** m, deste segue até o ponto **P284** definido pelas coordenadas N:7.452.725,739 m e E:446.770,871 m, com azimute de **274°56'30"** e distância de **0,08** m, deste segue até o ponto **P285** definido pelas coordenadas N:7.452.725,776 m e E:446.770,402 m, com azimute de **274°29'31"** e distância de **0,47** m, deste segue até o ponto **P286** definido pelas coordenadas N:7.452.725,781 m e E:446.770,323 m, com azimute de **274°02'32"** e distância de **0,08** m, deste segue até o ponto **P287** definido pelas coordenadas N:7.452.725,811 m e E:446.769,853 m, com azimute de **273°35'33"** e distância de **0,47** m, deste segue até o ponto **P288** definido

pelas coordenadas N:7.452.725,815 m e E:446.769,775 m, com azimute de **273°08'34"** e distância de **0,08** m, deste segue até o ponto **P289** definido pelas coordenadas N:7.452.725,837 m e E:446.769,304 m, com azimute de **272°41'35"** e distância de **0,47** m, deste segue até o ponto **P290** definido pelas coordenadas N:7.452.725,840 m e E:446.769,226 m, com azimute de **272°14'35"** e distância de **0,08** m, deste segue até o ponto **P291** definido pelas coordenadas N:7.452.725,855 m e E:446.768,755 m, com azimute de **271°47'36"** e distância de **0,47** m, deste segue até o ponto **P292** definido pelas coordenadas N:7.452.725,857 m e E:446.768,677 m, com azimute de **271°20'37"** e distância de **0,08** m, deste segue até o ponto **P293** definido pelas coordenadas N:7.452.725,864 m e E:446.768,206 m, com azimute de **270°53'38"** e distância de **0,47** m, deste segue até o ponto **P294** definido pelas coordenadas N:7.452.725,865 m e E:446.768,127 m, com azimute de **270°26'39"** e distância de **0,08** m, deste segue até o ponto **P295** definido pelas coordenadas N:7.452.725,865 m e E:446.767,666 m, com azimute de **269°59'39"** e distância de **0,46** m, deste segue até o ponto **P296** definido pelas coordenadas N:7.452.725,866 m e E:446.767,663 m, com azimute de **281°59'29"** e distância de **0,00** m, deste segue até o ponto **P297** definido pelas coordenadas N:7.452.725,960 m e E:446.767,199 m, com azimute de **281°32'22"** e distância de **0,47** m, deste segue até o ponto **P298** definido pelas coordenadas N:7.452.725,975 m e E:446.767,122 m, com azimute de **281°05'15"** e distância de **0,08** m, deste segue até o ponto **P299** definido pelas coordenadas N:7.452.726,063 m e E:446.766,656 m, com azimute de **280°38'08"** e distância de **0,47** m, deste segue até o ponto **P300** definido pelas coordenadas N:7.452.726,077 m e E:446.766,579 m, com azimute de **280°11'01"** e distância de **0,08** m, deste segue até o ponto **P301** definido pelas coordenadas N:7.452.726,157 m e E:446.766,112 m, com azimute de **279°43'54"** e distância de **0,47** m, deste segue até o ponto **P302** definido pelas coordenadas N:7.452.726,169 m e E:446.766,035 m, com azimute de **279°16'47"** e distância de **0,08** m, deste segue até o ponto **P303** definido pelas coordenadas N:7.452.726,242 m e E:446.765,567 m, com azimute de **278°49'40"** e distância de **0,47** m, deste segue até o ponto **P304** definido pelas coordenadas N:7.452.726,254 m e E:446.765,489 m, com azimute de **278°22'33"** e distância de **0,08** m, deste segue até o ponto **P305** definido pelas coordenadas N:7.452.726,319 m e E:446.765,020 m, com azimute de **277°55'27"** e distância de **0,47** m, deste segue até o ponto **P306** definido pelas coordenadas N:7.452.726,329 m e E:446.764,942 m, com azimute de **277°28'20"** e distância de **0,08** m, deste segue até o ponto **P307** definido pelas coordenadas N:7.452.726,387 m e E:446.764,472 m, com azimute de **277°01'13"** e distância de **0,47** m, deste segue até o ponto **P308** definido pelas coordenadas N:7.452.726,396 m e E:446.764,394 m, com azimute de **276°34'06"** e distância de **0,08** m, deste segue até o ponto **P309** definido pelas coordenadas N:7.452.726,446 m e E:446.763,923 m, com azimute de **276°06'59"** e distância de **0,47** m, deste segue até o ponto **P310** definido pelas coordenadas N:7.452.726,454 m e E:446.763,845 m, com azimute de **275°39'52"** e distância de **0,08** m, deste segue até o ponto **P311** definido pelas coordenadas N:7.452.726,497 m e E:446.763,374 m, com azimute de **275°12'45"** e distância de **0,47** m, deste segue até o ponto **P312** definido pelas coordenadas N:7.452.726,504 m e E:446.763,295 m, com azimute de **274°45'38"** e distância de **0,08** m, deste segue até o ponto **P313** definido pelas coordenadas N:7.452.726,539 m e E:446.762,823 m, com azimute de **274°18'31"** e distância de **0,47** m, deste segue até o ponto **P314** definido pelas coordenadas N:7.452.726,544 m e E:446.762,744 m, com azimute de **273°51'24"** e distância de **0,08** m, deste segue até o ponto **P315** definido pelas coordenadas N:7.452.726,573 m e E:446.762,272 m, com azimute de **273°24'17"** e distância de **0,47** m, deste segue até o ponto **P316** definido pelas coordenadas N:7.452.726,577 m e E:446.762,193 m, com azimute de **272°57'10"** e distância de **0,08** m, deste segue até o ponto **P317** definido pelas coordenadas N:7.452.726,597 m e E:446.761,720 m, com azimute de **272°30'03"** e distância de **0,47** m, deste segue até o ponto **P318** definido pelas coordenadas N:7.452.726,600 m e E:446.761,642 m, com azimute de **272°02'57"** e distância de **0,08** m, deste segue até o ponto **P319** definido pelas coordenadas N:7.452.726,613 m e E:446.761,169 m, com azimute de **271°35'50"** e distância de **0,47** m, deste segue até o ponto **P320** definido pelas coordenadas N:7.452.726,615 m e E:446.761,090 m, com azimute de **271°08'43"** e distância de **0,08** m, deste segue até o ponto **P321** definido pelas coordenadas N:7.452.726,621 m e E:446.760,616 m, com azimute de **270°41'36"** e distância de **0,47** m, deste segue até o ponto **P322** definido pelas coordenadas N:7.452.726,621 m e E:446.760,538 m, com azimute de **270°14'29"** e distância de **0,08** m, deste segue até o ponto **P323** definido pelas coordenadas N:7.452.726,619 m e E:446.760,064 m, com azimute de **269°47'22"** e distância de **0,47**

m, deste segue até o ponto **P324** definido pelas coordenadas N:7.452.726,618 m e E:446.759,985 m, com azimute de **269°20'15"** e distância de **0,08** m, deste segue até o ponto **P325** definido pelas coordenadas N:7.452.726,609 m e E:446.759,512 m, com azimute de **268°53'08"** e distância de **0,47** m, deste segue até o ponto **P326** definido pelas coordenadas N:7.452.726,607 m e E:446.759,433 m, com azimute de **268°26'01"** e distância de **0,08** m, deste segue até o ponto **P327** definido pelas coordenadas N:7.452.726,590 m e E:446.758,961 m, com azimute de **267°58'54"** e distância de **0,47** m, deste segue até o ponto **P328** definido pelas coordenadas N:7.452.726,587 m e E:446.758,882 m, com azimute de **267°31'47"** e distância de **0,08** m, deste segue até o ponto **P329** definido pelas coordenadas N:7.452.726,563 m e E:446.758,409 m, com azimute de **267°04'40"** e distância de **0,47** m, deste segue até o ponto **P330** definido pelas coordenadas N:7.452.726,558 m e E:446.758,330 m, com azimute de **266°37'34"** e distância de **0,08** m, deste segue até o ponto **P331** definido pelas coordenadas N:7.452.726,527 m e E:446.757,858 m, com azimute de **266°10'27"** e distância de **0,47** m, deste segue até o ponto **P332** definido pelas coordenadas N:7.452.726,521 m e E:446.757,779 m, com azimute de **265°43'20"** e distância de **0,08** m, deste segue até o ponto **P333** definido pelas coordenadas N:7.452.726,482 m e E:446.757,308 m, com azimute de **265°16'13"** e distância de **0,47** m, deste segue até o ponto **P334** definido pelas coordenadas N:7.452.726,474 m e E:446.757,229 m, com azimute de **264°49'06"** e distância de **0,08** m, deste segue até o ponto **P335** definido pelas coordenadas N:7.452.726,428 m e E:446.756,758 m, com azimute de **264°21'59"** e distância de **0,47** m, deste segue até o ponto **P336** definido pelas coordenadas N:7.452.726,420 m e E:446.756,680 m, com azimute de **263°54'52"** e distância de **0,08** m, deste segue até o ponto **P337** definido pelas coordenadas N:7.452.726,366 m e E:446.756,210 m, com azimute de **263°27'45"** e distância de **0,47** m, deste segue até o ponto **P338** definido pelas coordenadas N:7.452.726,356 m e E:446.756,131 m, com azimute de **263°00'38"** e distância de **0,08** m, deste segue até o ponto **P339** definido pelas coordenadas N:7.452.726,295 m e E:446.755,662 m, com azimute de **262°33'31"** e distância de **0,47** m, deste segue até o ponto **P340** definido pelas coordenadas N:7.452.726,284 m e E:446.755,584 m, com azimute de **262°06'24"** e distância de **0,08** m, deste segue até o ponto **P341** definido pelas coordenadas N:7.452.726,215 m e E:446.755,116 m, com azimute de **261°39'17"** e distância de **0,47** m, deste segue até o ponto **P342** definido pelas coordenadas N:7.452.726,203 m e E:446.755,038 m, com azimute de **261°12'10"** e distância de **0,08** m, deste segue até o ponto **P343** definido pelas coordenadas N:7.452.726,127 m e E:446.754,571 m, com azimute de **260°45'04"** e distância de **0,47** m, deste segue até o ponto **P344** definido pelas coordenadas N:7.452.726,114 m e E:446.754,493 m, com azimute de **260°17'57"** e distância de **0,08** m, deste segue até o ponto **P345** definido pelas coordenadas N:7.452.726,031 m e E:446.754,027 m, com azimute de **259°50'50"** e distância de **0,47** m, deste segue até o ponto **P346** definido pelas coordenadas N:7.452.726,016 m e E:446.753,950 m, com azimute de **259°23'43"** e distância de **0,08** m, deste segue até o ponto **P347** definido pelas coordenadas N:7.452.725,955 m e E:446.753,636 m, com azimute de **258°56'36"** e distância de **0,32** m, deste segue até o ponto **P348** definido pelas coordenadas N:7.452.725,955 m e E:446.751,453 m, com azimute de **270°00'00"** e distância de **2,18** m, deste segue até o ponto **P349** definido pelas coordenadas N:7.452.725,955 m e E:446.751,413 m, com azimute de **269°46'13"** e distância de **0,04** m, deste segue até o ponto **P350** definido pelas coordenadas N:7.452.725,951 m e E:446.750,932 m, com azimute de **269°32'26"** e distância de **0,48** m, deste segue até o ponto **P351** definido pelas coordenadas N:7.452.725,949 m e E:446.750,851 m, com azimute de **269°04'51"** e distância de **0,08** m, deste segue até o ponto **P352** definido pelas coordenadas N:7.452.725,938 m e E:446.750,370 m, com azimute de **268°37'17"** e distância de **0,48** m, deste segue até o ponto **P353** definido pelas coordenadas N:7.452.725,935 m e E:446.750,290 m, com azimute de **268°09'43"** e distância de **0,08** m, deste segue até o ponto **P354** definido pelas coordenadas N:7.452.725,916 m e E:446.749,809 m, com azimute de **267°42'09"** e distância de **0,48** m, deste segue até o ponto **P355** definido pelas coordenadas N:7.452.725,912 m e E:446.749,729 m, com azimute de **267°14'34"** e distância de **0,08** m, deste segue até o ponto **P356** definido pelas coordenadas N:7.452.725,885 m e E:446.749,249 m, com azimute de **266°47'00"** e distância de **0,48** m, deste segue até o ponto **P357** definido pelas coordenadas N:7.452.725,885 m e E:446.749,245 m, com azimute de **266°19'25"** e distância de **0,00** m, deste segue até o ponto **P358** definido pelas coordenadas N:7.452.726,008 m e E:446.747,130 m, com azimute de **273°20'18"** e distância de **2,12** m, deste segue até o ponto **P359** definido pelas coordenadas N:7.452.726,159 m e E:446.745,213 m, com

azimute de **274°29'05"** e distância de **1,92** m, deste segue até o ponto **P360** definido pelas coordenadas N:**7.452.726,161** m e E:**446.745,174** m, com azimute de **274°15'43"** e distância de **0,04** m, deste segue até o ponto **P361** definido pelas coordenadas N:**7.452.726,194** m e E:**446.744,709** m, com azimute de **274°02'22"** e distância de **0,47** m, deste segue até o ponto **P362** definido pelas coordenadas N:**7.452.726,199** m e E:**446.744,632** m, com azimute de **273°35'40"** e distância de **0,08** m, deste segue até o ponto **P363** definido pelas coordenadas N:**7.452.726,225** m e E:**446.744,166** m, com azimute de **273°08'57"** e distância de **0,47** m, deste segue até o ponto **P364** definido pelas coordenadas N:**7.452.726,228** m e E:**446.744,089** m, com azimute de **272°42'15"** e distância de **0,08** m, deste segue até o ponto **P365** definido pelas coordenadas N:**7.452.726,247** m e E:**446.743,623** m, com azimute de **272°15'32"** e distância de **0,47** m, deste segue até o ponto **P366** definido pelas coordenadas N:**7.452.726,249** m e E:**446.743,545** m, com azimute de **271°48'50"** e distância de **0,08** m, deste segue até o ponto **P367** definido pelas coordenadas N:**7.452.726,260** m e E:**446.743,079** m, com azimute de **271°22'08"** e distância de **0,47** m, deste segue até o ponto **P368** definido pelas coordenadas N:**7.452.726,262** m e E:**446.743,002** m, com azimute de **270°55'25"** e distância de **0,08** m, deste segue até o ponto **P369** definido pelas coordenadas N:**7.452.726,266** m e E:**446.742,536** m, com azimute de **270°28'43"** e distância de **0,47** m, deste segue até o ponto **P370** definido pelas coordenadas N:**7.452.726,266** m e E:**446.742,458** m, com azimute de **270°02'00"** e distância de **0,08** m, deste segue até o ponto **P371** definido pelas coordenadas N:**7.452.726,262** m e E:**446.741,992** m, com azimute de **269°35'18"** e distância de **0,47** m, deste segue até o ponto **P372** definido pelas coordenadas N:**7.452.726,261** m e E:**446.741,914** m, com azimute de **269°08'36"** e distância de **0,08** m, deste segue até o ponto **P373** definido pelas coordenadas N:**7.452.726,251** m e E:**446.741,448** m, com azimute de **268°41'53"** e distância de **0,47** m, deste segue até o ponto **P374** definido pelas coordenadas N:**7.452.726,248** m e E:**446.741,370** m, com azimute de **268°15'11"** e distância de **0,08** m, deste segue até o ponto **P375** definido pelas coordenadas N:**7.452.726,230** m e E:**446.740,905** m, com azimute de **267°48'28"** e distância de **0,47** m, deste segue até o ponto **P376** definido pelas coordenadas N:**7.452.726,227** m e E:**446.740,827** m, com azimute de **267°21'46"** e distância de **0,08** m, deste segue até o ponto **P377** definido pelas coordenadas N:**7.452.726,202** m e E:**446.740,362** m, com azimute de **266°55'03"** e distância de **0,47** m, deste segue até o ponto **P378** definido pelas coordenadas N:**7.452.726,197** m e E:**446.740,284** m, com azimute de **266°28'21"** e distância de **0,08** m, deste segue até o ponto **P379** definido pelas coordenadas N:**7.452.726,165** m e E:**446.739,819** m, com azimute de **266°01'39"** e distância de **0,47** m, deste segue até o ponto **P380** definido pelas coordenadas N:**7.452.726,159** m e E:**446.739,742** m, com azimute de **265°34'56"** e distância de **0,08** m, deste segue até o ponto **P381** definido pelas coordenadas N:**7.452.726,119** m e E:**446.739,277** m, com azimute de **265°08'14"** e distância de **0,47** m, deste segue até o ponto **P382** definido pelas coordenadas N:**7.452.726,112** m e E:**446.739,200** m, com azimute de **264°41'31"** e distância de **0,08** m, deste segue até o ponto **P383** definido pelas coordenadas N:**7.452.726,065** m e E:**446.738,736** m, com azimute de **264°14'49"** e distância de **0,47** m, deste segue até o ponto **P384** definido pelas coordenadas N:**7.452.726,057** m e E:**446.738,659** m, com azimute de **263°48'06"** e distância de **0,08** m, deste segue até o ponto **P385** definido pelas coordenadas N:**7.452.726,003** m e E:**446.738,196** m, com azimute de **263°21'24"** e distância de **0,47** m, deste segue até o ponto **P386** definido pelas coordenadas N:**7.452.725,993** m e E:**446.738,119** m, com azimute de **262°54'42"** e distância de **0,08** m, deste segue até o ponto **P387** definido pelas coordenadas N:**7.452.725,932** m e E:**446.737,657** m, com azimute de **262°27'59"** e distância de **0,47** m, deste segue até o ponto **P388** definido pelas coordenadas N:**7.452.725,921** m e E:**446.737,580** m, com azimute de **262°01'17"** e distância de **0,08** m, deste segue até o ponto **P389** definido pelas coordenadas N:**7.452.725,853** m e E:**446.737,119** m, com azimute de **261°34'34"** e distância de **0,47** m, deste segue até o ponto **P390** definido pelas coordenadas N:**7.452.725,841** m e E:**446.737,042** m, com azimute de **261°07'52"** e distância de **0,08** m, deste segue até o ponto **P391** definido pelas coordenadas N:**7.452.725,820** m e E:**446.736,915** m, com azimute de **260°41'09"** e distância de **0,13** m, deste segue até o ponto **P392** definido pelas coordenadas N:**7.452.725,821** m e E:**446.736,708** m, com azimute de **270°11'00"** e distância de **0,21** m, deste segue até o ponto **P393** definido pelas coordenadas N:**7.452.725,821** m e E:**446.736,629** m, com azimute de **269°43'50"** e distância de **0,08** m, deste segue até o ponto **P394** definido pelas coordenadas N:**7.452.725,815** m e E:**446.736,154** m, com azimute de **269°16'40"** e distância de **0,47** m, deste segue até o ponto **P395** definido pelas coordenadas

N:7.452.725,813 m e E:446.736,075 m, com azimute de **268°49'31"** e distância de **0,08** m, deste segue até o ponto **P396** definido pelas coordenadas N:7.452.725,800 m e E:446.735,602 m, com azimute de **268°22'21"** e distância de **0,47** m, deste segue até o ponto **P397** definido pelas coordenadas N:7.452.725,797 m e E:446.735,523 m, com azimute de **267°55'11"** e distância de **0,08** m, deste segue até o ponto **P398** definido pelas coordenadas N:7.452.725,776 m e E:446.735,049 m, com azimute de **267°28'01"** e distância de **0,47** m, deste segue até o ponto **P399** definido pelas coordenadas N:7.452.725,772 m e E:446.734,970 m, com azimute de **267°00'51"** e distância de **0,08** m, deste segue até o ponto **P400** definido pelas coordenadas N:7.452.725,743 m e E:446.734,497 m, com azimute de **266°33'41"** e distância de **0,47** m, deste segue até o ponto **P401** definido pelas coordenadas N:7.452.725,738 m e E:446.734,418 m, com azimute de **266°06'31"** e distância de **0,08** m, deste segue até o ponto **P402** definido pelas coordenadas N:7.452.725,702 m e E:446.733,945 m, com azimute de **265°39'21"** e distância de **0,47** m, deste segue até o ponto **P403** definido pelas coordenadas N:7.452.725,695 m e E:446.733,866 m, com azimute de **265°12'12"** e distância de **0,08** m, deste segue até o ponto **P404** definido pelas coordenadas N:7.452.725,652 m e E:446.733,394 m, com azimute de **264°45'02"** e distância de **0,47** m, deste segue até o ponto **P405** definido pelas coordenadas N:7.452.725,644 m e E:446.733,316 m, com azimute de **264°17'52"** e distância de **0,08** m, deste segue até o ponto **P406** definido pelas coordenadas N:7.452.725,593 m e E:446.732,844 m, com azimute de **263°50'42"** e distância de **0,47** m, deste segue até o ponto **P407** definido pelas coordenadas N:7.452.725,584 m e E:446.732,766 m, com azimute de **263°23'32"** e distância de **0,08** m, deste segue até o ponto **P408** definido pelas coordenadas N:7.452.725,526 m e E:446.732,295 m, com azimute de **262°56'22"** e distância de **0,47** m, deste segue até o ponto **P409** definido pelas coordenadas N:7.452.725,516 m e E:446.732,217 m, com azimute de **262°29'12"** e distância de **0,08** m, deste segue até o ponto **P410** definido pelas coordenadas N:7.452.725,450 m e E:446.731,747 m, com azimute de **262°02'02"** e distância de **0,47** m, deste segue até o ponto **P411** definido pelas coordenadas N:7.452.725,438 m e E:446.731,669 m, com azimute de **261°34'53"** e distância de **0,08** m, deste segue até o ponto **P412** definido pelas coordenadas N:7.452.725,365 m e E:446.731,201 m, com azimute de **261°07'43"** e distância de **0,47** m, deste segue até o ponto **P413** definido pelas coordenadas N:7.452.725,352 m e E:446.731,123 m, com azimute de **260°40'33"** e distância de **0,08** m, deste segue até o ponto **P414** definido pelas coordenadas N:7.452.725,272 m e E:446.730,656 m, com azimute de **260°13'23"** e distância de **0,47** m, deste segue até o ponto **P415** definido pelas coordenadas N:7.452.725,258 m e E:446.730,578 m, com azimute de **259°46'13"** e distância de **0,08** m, deste segue até o ponto **P416** definido pelas coordenadas N:7.452.725,170 m e E:446.730,112 m, com azimute de **259°19'03"** e distância de **0,47** m, deste segue até o ponto **P417** definido pelas coordenadas N:7.452.725,155 m e E:446.730,035 m, com azimute de **258°51'53"** e distância de **0,08** m, deste segue até o ponto **P418** definido pelas coordenadas N:7.452.725,059 m e E:446.729,570 m, com azimute de **258°24'43"** e distância de **0,47** m, deste segue até o ponto **P419** definido pelas coordenadas N:7.452.725,043 m e E:446.729,493 m, com azimute de **257°57'34"** e distância de **0,08** m, deste segue até o ponto **P420** definido pelas coordenadas N:7.452.724,940 m e E:446.729,030 m, com azimute de **257°30'24"** e distância de **0,47** m, deste segue até o ponto **P421** definido pelas coordenadas N:7.452.724,923 m e E:446.728,953 m, com azimute de **257°03'14"** e distância de **0,08** m, deste segue até o ponto **P422** definido pelas coordenadas N:7.452.724,813 m e E:446.728,492 m, com azimute de **256°36'04"** e distância de **0,47** m, deste segue até o ponto **P423** definido pelas coordenadas N:7.452.724,794 m e E:446.728,415 m, com azimute de **256°08'54"** e distância de **0,08** m, deste segue até o ponto **P424** definido pelas coordenadas N:7.452.724,677 m e E:446.727,956 m, com azimute de **255°41'44"** e distância de **0,47** m, deste segue até o ponto **P425** definido pelas coordenadas N:7.452.724,657 m e E:446.727,879 m, com azimute de **255°14'34"** e distância de **0,08** m, deste segue até o ponto **P426** definido pelas coordenadas N:7.452.724,532 m e E:446.727,422 m, com azimute de **254°47'25"** e distância de **0,47** m, deste segue até o ponto **P427** definido pelas coordenadas N:7.452.724,511 m e E:446.727,346 m, com azimute de **254°20'15"** e distância de **0,08** m, deste segue até o ponto **P428** definido pelas coordenadas N:7.452.724,379 m e E:446.726,890 m, com azimute de **253°53'05"** e distância de **0,47** m, deste segue até o ponto **P429** definido pelas coordenadas N:7.452.724,357 m e E:446.726,814 m, com azimute de **253°25'55"** e distância de **0,08** m, deste segue até o ponto **P430** definido pelas coordenadas N:7.452.724,218 m e E:446.726,361 m, com azimute de **252°58'45"** e distância de **0,47** m, deste segue até

o ponto **P431** definido pelas coordenadas N:7.452.724,194 m e E:446.726,286 m, com azimute de **252°31'35"** e distância de **0,08** m, deste segue até o ponto **P432** definido pelas coordenadas N:7.452.724,048 m e E:446.725,835 m, com azimute de **252°04'25"** e distância de **0,47** m, deste segue até o ponto **P433** definido pelas coordenadas N:7.452.724,023 m e E:446.725,760 m, com azimute de **251°37'15"** e distância de **0,08** m, deste segue até o ponto **P434** definido pelas coordenadas N:7.452.723,870 m e E:446.725,311 m, com azimute de **251°10'06"** e distância de **0,47** m, deste segue até o ponto **P435** definido pelas coordenadas N:7.452.723,844 m e E:446.725,236 m, com azimute de **250°42'56"** e distância de **0,08** m, deste segue até o ponto **P436** definido pelas coordenadas N:7.452.723,834 m e E:446.725,208 m, com azimute de **250°15'46"** e distância de **0,03** m, deste segue até o ponto **P437** definido pelas coordenadas N:7.452.723,843 m e E:446.725,166 m, com azimute de **281°49'12"** e distância de **0,04** m, deste segue até o ponto **P438** definido pelas coordenadas N:7.452.723,934 m e E:446.724,711 m, com azimute de **281°22'34"** e distância de **0,46** m, deste segue até o ponto **P439** definido pelas coordenadas N:7.452.723,949 m e E:446.724,635 m, com azimute de **280°55'56"** e distância de **0,08** m, deste segue até o ponto **P440** definido pelas coordenadas N:7.452.724,034 m e E:446.724,178 m, com azimute de **280°29'19"** e distância de **0,46** m, deste segue até o ponto **P441** definido pelas coordenadas N:7.452.724,047 m e E:446.724,101 m, com azimute de **280°02'41"** e distância de **0,08** m, deste segue até o ponto **P442** definido pelas coordenadas N:7.452.724,125 m e E:446.723,643 m, com azimute de **279°36'03"** e distância de **0,46** m, deste segue até o ponto **P443** definido pelas coordenadas N:7.452.724,137 m e E:446.723,567 m, com azimute de **279°09'26"** e distância de **0,08** m, deste segue até o ponto **P444** definido pelas coordenadas N:7.452.724,207 m e E:446.723,107 m, com azimute de **278°42'48"** e distância de **0,46** m, deste segue até o ponto **P445** definido pelas coordenadas N:7.452.724,219 m e E:446.723,031 m, com azimute de **278°16'11"** e distância de **0,08** m, deste segue até o ponto **P446** definido pelas coordenadas N:7.452.724,282 m e E:446.722,570 m, com azimute de **277°49'33"** e distância de **0,46** m, deste segue até o ponto **P447** definido pelas coordenadas N:7.452.724,292 m e E:446.722,494 m, com azimute de **277°22'55"** e distância de **0,08** m, deste segue até o ponto **P448** definido pelas coordenadas N:7.452.724,348 m e E:446.722,032 m, com azimute de **276°56'18"** e distância de **0,46** m, deste segue até o ponto **P449** definido pelas coordenadas N:7.452.724,357 m e E:446.721,955 m, com azimute de **276°29'40"** e distância de **0,08** m, deste segue até o ponto **P450** definido pelas coordenadas N:7.452.724,406 m e E:446.721,493 m, com azimute de **276°03'03"** e distância de **0,46** m, deste segue até o ponto **P451** definido pelas coordenadas N:7.452.724,413 m e E:446.721,416 m, com azimute de **275°36'25"** e distância de **0,08** m, deste segue até o ponto **P452** definido pelas coordenadas N:7.452.724,455 m e E:446.720,953 m, com azimute de **275°09'47"** e distância de **0,46** m, deste segue até o ponto **P453** definido pelas coordenadas N:7.452.724,461 m e E:446.720,876 m, com azimute de **274°43'10"** e distância de **0,08** m, deste segue até o ponto **P454** definido pelas coordenadas N:7.452.724,496 m e E:446.720,413 m, com azimute de **274°16'32"** e distância de **0,46** m, deste segue até o ponto **P455** definido pelas coordenadas N:7.452.724,501 m e E:446.720,335 m, com azimute de **273°49'55"** e distância de **0,08** m, deste segue até o ponto **P456** definido pelas coordenadas N:7.452.724,529 m e E:446.719,871 m, com azimute de **273°23'17"** e distância de **0,46** m, deste segue até o ponto **P457** definido pelas coordenadas N:7.452.724,533 m e E:446.719,794 m, com azimute de **272°56'39"** e distância de **0,08** m, deste segue até o ponto **P458** definido pelas coordenadas N:7.452.724,553 m e E:446.719,330 m, com azimute de **272°30'02"** e distância de **0,46** m, deste segue até o ponto **P459** definido pelas coordenadas N:7.452.724,556 m e E:446.719,252 m, com azimute de **272°03'24"** e distância de **0,08** m, deste segue até o ponto **P460** definido pelas coordenadas N:7.452.724,569 m e E:446.718,788 m, com azimute de **271°36'47"** e distância de **0,46** m, deste segue até o ponto **P461** definido pelas coordenadas N:7.452.724,570 m e E:446.718,749 m, com azimute de **271°23'28"** e distância de **0,04** m, deste segue até o ponto **P462** definido pelas coordenadas N:7.452.724,659 m e E:446.714,394 m, com azimute de **271°10'09"** e distância de **4,36** m, deste segue até o ponto **P463** definido pelas coordenadas N:7.452.724,659 m e E:446.714,354 m, com azimute de **270°56'13"** e distância de **0,04** m, deste segue até o ponto **P464** definido pelas coordenadas N:7.452.724,665 m e E:446.713,867 m, com azimute de **270°42'17"** e distância de **0,49** m, deste segue até o ponto **P465** definido pelas coordenadas N:7.452.724,666 m e E:446.713,786 m, com azimute de **270°14'25"** e distância de **0,08** m, deste segue até o ponto **P466** definido pelas coordenadas N:7.452.724,664 m e E:446.713,300 m, com azimute de **269°46'33"**

e distância de **0,49** m, deste segue até o ponto **P467** definido pelas coordenadas N:7.452.724,663 m e E:446.713,219 m, com azimute de **269°18'42"** e distância de **0,08** m, deste segue até o ponto **P468** definido pelas coordenadas N:7.452.724,653 m e E:446.712,733 m, com azimute de **268°50'50"** e distância de **0,49** m, deste segue até o ponto **P469** definido pelas coordenadas N:7.452.724,651 m e E:446.712,652 m, com azimute de **268°22'58"** e distância de **0,08** m, deste segue até o ponto **P470** definido pelas coordenadas N:7.452.724,633 m e E:446.712,166 m, com azimute de **267°55'06"** e distância de **0,49** m, deste segue até o ponto **P471** definido pelas coordenadas N:7.452.724,629 m e E:446.712,085 m, com azimute de **267°27'14"** e distância de **0,08** m, deste segue até o ponto **P472** definido pelas coordenadas N:7.452.724,604 m e E:446.711,599 m, com azimute de **266°59'23"** e distância de **0,49** m, deste segue até o ponto **P473** definido pelas coordenadas N:7.452.724,599 m e E:446.711,518 m, com azimute de **266°31'31"** e distância de **0,08** m, deste segue até o ponto **P474** definido pelas coordenadas N:7.452.724,566 m e E:446.711,033 m, com azimute de **266°03'39"** e distância de **0,49** m, deste segue até o ponto **P475** definido pelas coordenadas N:7.452.724,559 m e E:446.710,952 m, com azimute de **265°35'47"** e distância de **0,08** m, deste segue até o ponto **P476** definido pelas coordenadas N:7.452.724,518 m e E:446.710,468 m, com azimute de **265°07'55"** e distância de **0,49** m, deste segue até o ponto **P477** definido pelas coordenadas N:7.452.724,511 m e E:446.710,387 m, com azimute de **264°40'04"** e distância de **0,08** m, deste segue até o ponto **P478** definido pelas coordenadas N:7.452.724,461 m e E:446.709,903 m, com azimute de **264°12'12"** e distância de **0,49** m, deste segue até o ponto **P479** definido pelas coordenadas N:7.452.724,453 m e E:446.709,823 m, com azimute de **263°44'20"** e distância de **0,08** m, deste segue até o ponto **P480** definido pelas coordenadas N:7.452.724,396 m e E:446.709,340 m, com azimute de **263°16'28"** e distância de **0,49** m, deste segue até o ponto **P481** definido pelas coordenadas N:7.452.724,385 m e E:446.709,259 m, com azimute de **262°48'36"** e distância de **0,08** m, deste segue até o ponto **P482** definido pelas coordenadas N:7.452.724,321 m e E:446.708,777 m, com azimute de **262°20'45"** e distância de **0,49** m, deste segue até o ponto **P483** definido pelas coordenadas N:7.452.724,309 m e E:446.708,697 m, com azimute de **261°52'53"** e distância de **0,08** m, deste segue até o ponto **P484** definido pelas coordenadas N:7.452.724,237 m e E:446.708,216 m, com azimute de **261°25'01"** e distância de **0,49** m, deste segue até o ponto **P485** definido pelas coordenadas N:7.452.724,224 m e E:446.708,136 m, com azimute de **260°57'09"** e distância de **0,08** m, deste segue até o ponto **P486** definido pelas coordenadas N:7.452.724,144 m e E:446.707,657 m, com azimute de **260°29'17"** e distância de **0,49** m, deste segue até o ponto **P487** definido pelas coordenadas N:7.452.724,130 m e E:446.707,577 m, com azimute de **260°01'26"** e distância de **0,08** m, deste segue até o ponto **P488** definido pelas coordenadas N:7.452.724,041 m e E:446.707,098 m, com azimute de **259°33'34"** e distância de **0,49** m, deste segue até o ponto **P489** definido pelas coordenadas N:7.452.724,034 m e E:446.707,059 m, com azimute de **259°19'38"** e distância de **0,04** m, deste segue até o ponto **P490** definido pelas coordenadas N:7.452.723,101 m e E:446.702,215 m, com azimute de **259°05'42"** e distância de **4,93** m, deste segue até o ponto **P491** definido pelas coordenadas N:7.452.723,093 m e E:446.702,175 m, com azimute de **258°51'53"** e distância de **0,04** m, deste segue até o ponto **P492** definido pelas coordenadas N:7.452.722,998 m e E:446.701,703 m, com azimute de **258°38'04"** e distância de **0,48** m, deste segue até o ponto **P493** definido pelas coordenadas N:7.452.722,981 m e E:446.701,624 m, com azimute de **258°10'26"** e distância de **0,08** m, deste segue até o ponto **P494** definido pelas coordenadas N:7.452.722,879 m e E:446.701,153 m, com azimute de **257°42'48"** e distância de **0,48** m, deste segue até o ponto **P495** definido pelas coordenadas N:7.452.722,861 m e E:446.701,074 m, com azimute de **257°15'09"** e distância de **0,08** m, deste segue até o ponto **P496** definido pelas coordenadas N:7.452.722,751 m e E:446.700,605 m, com azimute de **256°47'31"** e distância de **0,48** m, deste segue até o ponto **P497** definido pelas coordenadas N:7.452.722,732 m e E:446.700,526 m, com azimute de **256°19'53"** e distância de **0,08** m, deste segue até o ponto **P498** definido pelas coordenadas N:7.452.722,614 m e E:446.700,059 m, com azimute de **255°52'15"** e distância de **0,48** m, deste segue até o ponto **P499** definido pelas coordenadas N:7.452.722,594 m e E:446.699,981 m, com azimute de **255°24'37"** e distância de **0,08** m, deste segue até o ponto **P500** definido pelas coordenadas N:7.452.722,469 m e E:446.699,515 m, com azimute de **254°56'59"** e distância de **0,48** m, deste segue até o ponto **P501** definido pelas coordenadas N:7.452.722,447 m e E:446.699,438 m, com azimute de **254°29'21"** e distância de **0,08** m, deste segue até o ponto **P502** definido pelas coordenadas N:7.452.722,314 m e

E:446.698,974 m, com azimute de **254°01'43"** e distância de **0,48** m, deste segue até o ponto **P503** definido pelas coordenadas N:7.452.722,292 m e E:446.698,897 m, com azimute de **253°34'04"** e distância de **0,08** m, deste segue até o ponto **P504** definido pelas coordenadas N:7.452.722,151 m e E:446.698,435 m, com azimute de **253°06'26"** e distância de **0,48** m, deste segue até o ponto **P505** definido pelas coordenadas N:7.452.722,128 m e E:446.698,359 m, com azimute de **252°38'48"** e distância de **0,08** m, deste segue até o ponto **P506** definido pelas coordenadas N:7.452.721,980 m e E:446.697,899 m, com azimute de **252°11'10"** e distância de **0,48** m, deste segue até o ponto **P507** definido pelas coordenadas N:7.452.721,955 m e E:446.697,823 m, com azimute de **251°43'32"** e distância de **0,08** m, deste segue até o ponto **P508** definido pelas coordenadas N:7.452.721,800 m e E:446.697,366 m, com azimute de **251°15'54"** e distância de **0,48** m, deste segue até o ponto **P509** definido pelas coordenadas N:7.452.721,773 m e E:446.697,290 m, com azimute de **250°48'16"** e distância de **0,08** m, deste segue até o ponto **P510** definido pelas coordenadas N:7.452.721,611 m e E:446.696,836 m, com azimute de **250°20'38"** e distância de **0,48** m, deste segue até o ponto **P511** definido pelas coordenadas N:7.452.721,584 m e E:446.696,761 m, com azimute de **249°53'00"** e distância de **0,08** m, deste segue até o ponto **P512** definido pelas coordenadas N:7.452.721,414 m e E:446.696,309 m, com azimute de **249°25'21"** e distância de **0,48** m, deste segue até o ponto **P513** definido pelas coordenadas N:7.452.721,385 m e E:446.696,234 m, com azimute de **248°57'43"** e distância de **0,08** m, deste segue até o ponto **P514** definido pelas coordenadas N:7.452.721,208 m e E:446.695,785 m, com azimute de **248°30'05"** e distância de **0,48** m, deste segue até o ponto **P515** definido pelas coordenadas N:7.452.721,178 m e E:446.695,711 m, com azimute de **248°02'27"** e distância de **0,08** m, deste segue até o ponto **P516** definido pelas coordenadas N:7.452.720,994 m e E:446.695,265 m, com azimute de **247°34'49"** e distância de **0,48** m, deste segue até o ponto **P517** definido pelas coordenadas N:7.452.720,963 m e E:446.695,191 m, com azimute de **247°07'11"** e distância de **0,08** m, deste segue até o ponto **P518** definido pelas coordenadas N:7.452.720,772 m e E:446.694,748 m, com azimute de **246°39'33"** e distância de **0,48** m, deste segue até o ponto **P519** definido pelas coordenadas N:7.452.720,740 m e E:446.694,675 m, com azimute de **246°11'55"** e distância de **0,08** m, deste segue até o ponto **P520** definido pelas coordenadas N:7.452.720,541 m e E:446.694,235 m, com azimute de **245°44'16"** e distância de **0,48** m, deste segue até o ponto **P521** definido pelas coordenadas N:7.452.720,508 m e E:446.694,162 m, com azimute de **245°16'38"** e distância de **0,08** m, deste segue até o ponto **P522** definido pelas coordenadas N:7.452.720,303 m e E:446.693,725 m, com azimute de **244°49'00"** e distância de **0,48** m, deste segue até o ponto **P523** definido pelas coordenadas N:7.452.720,268 m e E:446.693,653 m, com azimute de **244°21'22"** e distância de **0,08** m, deste segue até o ponto **P524** definido pelas coordenadas N:7.452.720,259 m e E:446.693,635 m, com azimute de **243°53'44"** e distância de **0,02** m, deste segue até o ponto **P525** definido pelas coordenadas N:7.452.720,336 m e E:446.691,281 m, com azimute de **271°53'17"** e distância de **2,36** m, deste segue até o ponto **P526** definido pelas coordenadas N:7.452.720,338 m e E:446.691,242 m, com azimute de **271°39'52"** e distância de **0,04** m, deste segue até o ponto **P527** definido pelas coordenadas N:7.452.720,349 m e E:446.690,773 m, com azimute de **271°26'27"** e distância de **0,47** m, deste segue até o ponto **P528** definido pelas coordenadas N:7.452.720,351 m e E:446.690,695 m, com azimute de **270°59'37"** e distância de **0,08** m, deste segue até o ponto **P529** definido pelas coordenadas N:7.452.720,355 m e E:446.690,227 m, com azimute de **270°32'46"** e distância de **0,47** m, deste segue até o ponto **P530** definido pelas coordenadas N:7.452.720,355 m e E:446.690,149 m, com azimute de **270°05'56"** e distância de **0,08** m, deste segue até o ponto **P531** definido pelas coordenadas N:7.452.720,352 m e E:446.689,680 m, com azimute de **269°39'06"** e distância de **0,47** m, deste segue até o ponto **P532** definido pelas coordenadas N:7.452.720,352 m e E:446.689,641 m, com azimute de **269°25'41"** e distância de **0,04** m, deste segue até o ponto **P533** definido pelas coordenadas N:7.452.720,307 m e E:446.686,435 m, com azimute de **269°12'15"** e distância de **3,21** m, deste segue até o ponto **P534** definido pelas coordenadas N:7.452.720,263 m e E:446.683,280 m, com azimute de **269°11'35"** e distância de **3,16** m, deste segue até o ponto **P535** definido pelas coordenadas N:7.452.720,262 m e E:446.683,241 m, com azimute de **268°58'06"** e distância de **0,04** m, deste segue até o ponto **P536** definido pelas coordenadas N:7.452.720,252 m e E:446.682,770 m, com azimute de **268°44'38"** e distância de **0,47** m, deste segue até o ponto **P537** definido pelas coordenadas N:7.452.720,250 m e E:446.682,692 m, com azimute de **268°17'40"** e distância de **0,08** m, deste segue até o ponto **P538** definido

pelas coordenadas N:7.452.720,232 m e E:446.682,222 m, com azimute de 267°50'43" e distância de 0,47 m, deste segue até o ponto P539 definido pelas coordenadas N:7.452.720,228 m e E:446.682,143 m, com azimute de 267°23'46" e distância de 0,08 m, deste segue até o ponto P540 definido pelas coordenadas N:7.452.720,203 m e E:446.681,674 m, com azimute de 266°56'48" e distância de 0,47 m, deste segue até o ponto P541 definido pelas coordenadas N:7.452.720,199 m e E:446.681,595 m, com azimute de 266°29'51" e distância de 0,08 m, deste segue até o ponto P542 definido pelas coordenadas N:7.452.720,166 m e E:446.681,126 m, com azimute de 266°02'54" e distância de 0,47 m, deste segue até o ponto P543 definido pelas coordenadas N:7.452.720,160 m e E:446.681,048 m, com azimute de 265°35'56" e distância de 0,08 m, deste segue até o ponto P544 definido pelas coordenadas N:7.452.720,120 m e E:446.680,579 m, com azimute de 265°08'59" e distância de 0,47 m, deste segue até o ponto P545 definido pelas coordenadas N:7.452.720,113 m e E:446.680,501 m, com azimute de 264°42'02" e distância de 0,08 m, deste segue até o ponto P546 definido pelas coordenadas N:7.452.720,066 m e E:446.680,033 m, com azimute de 264°15'04" e distância de 0,47 m, deste segue até o ponto P547 definido pelas coordenadas N:7.452.720,058 m e E:446.679,955 m, com azimute de 263°48'07" e distância de 0,08 m, deste segue até o ponto P548 definido pelas coordenadas N:7.452.720,003 m e E:446.679,488 m, com azimute de 263°21'10" e distância de 0,47 m, deste segue até o ponto P549 definido pelas coordenadas N:7.452.719,993 m e E:446.679,410 m, com azimute de 262°54'12" e distância de 0,08 m, deste segue até o ponto P550 definido pelas coordenadas N:7.452.719,932 m e E:446.678,944 m, com azimute de 262°27'15" e distância de 0,47 m, deste segue até o ponto P551 definido pelas coordenadas N:7.452.719,921 m e E:446.678,866 m, com azimute de 262°00'18" e distância de 0,08 m, deste segue até o ponto P552 definido pelas coordenadas N:7.452.719,852 m e E:446.678,401 m, com azimute de 261°33'21" e distância de 0,47 m, deste segue até o ponto P553 definido pelas coordenadas N:7.452.719,839 m e E:446.678,323 m, com azimute de 261°06'23" e distância de 0,08 m, deste segue até o ponto P554 definido pelas coordenadas N:7.452.719,763 m e E:446.677,859 m, com azimute de 260°39'26" e distância de 0,47 m, deste segue até o ponto P555 definido pelas coordenadas N:7.452.719,750 m e E:446.677,782 m, com azimute de 260°12'29" e distância de 0,08 m, deste segue até o ponto P556 definido pelas coordenadas N:7.452.719,666 m e E:446.677,319 m, com azimute de 259°45'31" e distância de 0,47 m, deste segue até o ponto P557 definido pelas coordenadas N:7.452.719,652 m e E:446.677,242 m, com azimute de 259°18'34" e distância de 0,08 m, deste segue até o ponto P558 definido pelas coordenadas N:7.452.719,561 m e E:446.676,780 m, com azimute de 258°51'37" e distância de 0,47 m, deste segue até o ponto P559 definido pelas coordenadas N:7.452.719,545 m e E:446.676,703 m, com azimute de 258°24'39" e distância de 0,08 m, deste segue até o ponto P560 definido pelas coordenadas N:7.452.719,447 m e E:446.676,243 m, com azimute de 257°57'42" e distância de 0,47 m, deste segue até o ponto P561 definido pelas coordenadas N:7.452.719,430 m e E:446.676,166 m, com azimute de 257°30'45" e distância de 0,08 m, deste segue até o ponto P562 definido pelas coordenadas N:7.452.719,325 m e E:446.675,708 m, com azimute de 257°03'47" e distância de 0,47 m, deste segue até o ponto P563 definido pelas coordenadas N:7.452.719,306 m e E:446.675,632 m, com azimute de 256°36'50" e distância de 0,08 m, deste segue até o ponto P564 definido pelas coordenadas N:7.452.719,194 m e E:446.675,175 m, com azimute de 256°09'53" e distância de 0,47 m, deste segue até o ponto P565 definido pelas coordenadas N:7.452.719,175 m e E:446.675,099 m, com azimute de 255°42'55" e distância de 0,08 m, deste segue até o ponto P566 definido pelas coordenadas N:7.452.719,055 m e E:446.674,644 m, com azimute de 255°15'58" e distância de 0,47 m, deste segue até o ponto P567 definido pelas coordenadas N:7.452.719,034 m e E:446.674,568 m, com azimute de 254°49'01" e distância de 0,08 m, deste segue até o ponto P568 definido pelas coordenadas N:7.452.718,908 m e E:446.674,115 m, com azimute de 254°22'03" e distância de 0,47 m, deste segue até o ponto P569 definido pelas coordenadas N:7.452.718,886 m e E:446.674,040 m, com azimute de 253°55'06" e distância de 0,08 m, deste segue até o ponto P570 definido pelas coordenadas N:7.452.718,752 m e E:446.673,589 m, com azimute de 253°28'09" e distância de 0,47 m, deste segue até o ponto P571 definido pelas coordenadas N:7.452.718,729 m e E:446.673,514 m, com azimute de 253°01'11" e distância de 0,08 m, deste segue até o ponto P572 definido pelas coordenadas N:7.452.718,588 m e E:446.673,065 m, com azimute de 252°34'14" e distância de 0,47 m, deste segue até o ponto P573 definido pelas coordenadas N:7.452.718,576 m e E:446.673,028 m, com azimute de 252°20'45" e distância de 0,04

m, deste segue até o ponto **P574** definido pelas coordenadas N:7.452.717,688 m e E:446.670,272 m, com azimute de **252°07'17"** e distância de **2,90** m, deste segue até o ponto **P575** definido pelas coordenadas N:7.452.717,675 m e E:446.670,234 m, com azimute de **251°53'29"** e distância de **0,04** m, deste segue até o ponto **P576** definido pelas coordenadas N:7.452.717,523 m e E:446.669,777 m, com azimute de **251°39'40"** e distância de **0,48** m, deste segue até o ponto **P577** definido pelas coordenadas N:7.452.717,498 m e E:446.669,701 m, com azimute de **251°12'04"** e distância de **0,08** m, deste segue até o ponto **P578** definido pelas coordenadas N:7.452.717,339 m e E:446.669,246 m, com azimute de **250°44'28"** e distância de **0,48** m, deste segue até o ponto **P579** definido pelas coordenadas N:7.452.717,312 m e E:446.669,170 m, com azimute de **250°16'51"** e distância de **0,08** m, deste segue até o ponto **P580** definido pelas coordenadas N:7.452.717,145 m e E:446.668,718 m, com azimute de **249°49'15"** e distância de **0,48** m, deste segue até o ponto **P581** definido pelas coordenadas N:7.452.717,117 m e E:446.668,643 m, com azimute de **249°21'39"** e distância de **0,08** m, deste segue até o ponto **P582** definido pelas coordenadas N:7.452.716,944 m e E:446.668,194 m, com azimute de **248°54'02"** e distância de **0,48** m, deste segue até o ponto **P583** definido pelas coordenadas N:7.452.716,914 m e E:446.668,119 m, com azimute de **248°26'26"** e distância de **0,08** m, deste segue até o ponto **P584** definido pelas coordenadas N:7.452.716,733 m e E:446.667,672 m, com azimute de **247°58'49"** e distância de **0,48** m, deste segue até o ponto **P585** definido pelas coordenadas N:7.452.716,703 m e E:446.667,598 m, com azimute de **247°31'13"** e distância de **0,08** m, deste segue até o ponto **P586** definido pelas coordenadas N:7.452.716,577 m e E:446.667,301 m, com azimute de **247°03'37"** e distância de **0,32** m, deste segue até o ponto **P587** definido pelas coordenadas N:7.452.716,562 m e E:446.667,164 m, com azimute de **263°41'36"** e distância de **0,14** m, deste segue até o ponto **P588** definido pelas coordenadas N:7.452.716,553 m e E:446.667,087 m, com azimute de **263°14'50"** e distância de **0,08** m, deste segue até o ponto **P589** definido pelas coordenadas N:7.452.716,494 m e E:446.666,623 m, com azimute de **262°48'04"** e distância de **0,47** m, deste segue até o ponto **P590** definido pelas coordenadas N:7.452.716,484 m e E:446.666,546 m, com azimute de **262°21'17"** e distância de **0,08** m, deste segue até o ponto **P591** definido pelas coordenadas N:7.452.716,418 m e E:446.666,083 m, com azimute de **261°54'31"** e distância de **0,47** m, deste segue até o ponto **P592** definido pelas coordenadas N:7.452.716,407 m e E:446.666,006 m, com azimute de **261°27'45"** e distância de **0,08** m, deste segue até o ponto **P593** definido pelas coordenadas N:7.452.716,334 m e E:446.665,545 m, com azimute de **261°00'58"** e distância de **0,47** m, deste segue até o ponto **P594** definido pelas coordenadas N:7.452.716,321 m e E:446.665,468 m, com azimute de **260°34'12"** e distância de **0,08** m, deste segue até o ponto **P595** definido pelas coordenadas N:7.452.716,241 m e E:446.665,008 m, com azimute de **260°07'25"** e distância de **0,47** m, deste segue até o ponto **P596** definido pelas coordenadas N:7.452.716,227 m e E:446.664,931 m, com azimute de **259°40'39"** e distância de **0,08** m, deste segue até o ponto **P597** definido pelas coordenadas N:7.452.716,139 m e E:446.664,472 m, com azimute de **259°13'53"** e distância de **0,47** m, deste segue até o ponto **P598** definido pelas coordenadas N:7.452.716,132 m e E:446.664,434 m, com azimute de **259°00'29"** e distância de **0,04** m, deste segue até o ponto **P599** definido pelas coordenadas N:7.452.715,736 m e E:446.662,436 m, com azimute de **258°47'06"** e distância de **2,04** m, deste segue até o ponto **P600** definido pelas coordenadas N:7.452.715,731 m e E:446.662,055 m, com azimute de **269°17'34"** e distância de **0,38** m, deste segue até o ponto **P601** definido pelas coordenadas N:7.452.715,730 m e E:446.662,017 m, com azimute de **269°04'43"** e distância de **0,04** m, deste segue até o ponto **P602** definido pelas coordenadas N:7.452.715,727 m e E:446.661,826 m, com azimute de **268°51'53"** e distância de **0,19** m, deste segue até o ponto **P603** definido pelas coordenadas N:7.452.715,743 m e E:446.661,778 m, com azimute de **289°02'11"** e distância de **0,05** m, deste segue até o ponto **P604** definido pelas coordenadas N:7.452.715,893 m e E:446.661,332 m, com azimute de **288°35'13"** e distância de **0,47** m, deste segue até o ponto **P605** definido pelas coordenadas N:7.452.715,918 m e E:446.661,257 m, com azimute de **288°08'14"** e distância de **0,08** m, deste segue até o ponto **P606** definido pelas coordenadas N:7.452.716,061 m e E:446.660,809 m, com azimute de **287°41'16"** e distância de **0,47** m, deste segue até o ponto **P607** definido pelas coordenadas N:7.452.716,084 m e E:446.660,734 m, com azimute de **287°14'17"** e distância de **0,08** m, deste segue até o ponto **P608** definido pelas coordenadas N:7.452.716,220 m e E:446.660,283 m, com azimute de **286°47'19"** e distância de **0,47** m, deste segue até o ponto **P609** definido pelas coordenadas N:7.452.716,242 m e E:446.660,208 m, com

azimute de **286°20'21"** e distância de **0,08** m, deste segue até o ponto **P610** definido pelas coordenadas N:**7.452.716,371** m e E:**446.659,755** m, com azimute de **285°53'22"** e distância de **0,47** m, deste segue até o ponto **P611** definido pelas coordenadas N:**7.452.716,392** m e E:**446.659,679** m, com azimute de **285°26'24"** e distância de **0,08** m, deste segue até o ponto **P612** definido pelas coordenadas N:**7.452.716,514** m e E:**446.659,225** m, com azimute de **284°59'26"** e distância de **0,47** m, deste segue até o ponto **P613** definido pelas coordenadas N:**7.452.716,533** m e E:**446.659,149** m, com azimute de **284°32'27"** e distância de **0,08** m, deste segue até o ponto **P614** definido pelas coordenadas N:**7.452.716,648** m e E:**446.658,692** m, com azimute de **284°05'29"** e distância de **0,47** m, deste segue até o ponto **P615** definido pelas coordenadas N:**7.452.716,666** m e E:**446.658,616** m, com azimute de **283°38'30"** e distância de **0,08** m, deste segue até o ponto **P616** definido pelas coordenadas N:**7.452.716,774** m e E:**446.658,158** m, com azimute de **283°11'32"** e distância de **0,47** m, deste segue até o ponto **P617** definido pelas coordenadas N:**7.452.716,791** m e E:**446.658,081** m, com azimute de **282°44'34"** e distância de **0,08** m, deste segue até o ponto **P618** definido pelas coordenadas N:**7.452.716,891** m e E:**446.657,621** m, com azimute de **282°17'35"** e distância de **0,47** m, deste segue até o ponto **P619** definido pelas coordenadas N:**7.452.716,907** m e E:**446.657,544** m, com azimute de **281°50'37"** e distância de **0,08** m, deste segue até o ponto **P620** definido pelas coordenadas N:**7.452.717,000** m e E:**446.657,083** m, com azimute de **281°23'39"** e distância de **0,47** m, deste segue até o ponto **P621** definido pelas coordenadas N:**7.452.717,015** m e E:**446.657,006** m, com azimute de **280°56'40"** e distância de **0,08** m, deste segue até o ponto **P622** definido pelas coordenadas N:**7.452.717,101** m e E:**446.656,543** m, com azimute de **280°29'42"** e distância de **0,47** m, deste segue até o ponto **P623** definido pelas coordenadas N:**7.452.717,115** m e E:**446.656,466** m, com azimute de **280°02'43"** e distância de **0,08** m, deste segue até o ponto **P624** definido pelas coordenadas N:**7.452.717,193** m e E:**446.656,001** m, com azimute de **279°35'45"** e distância de **0,47** m, deste segue até o ponto **P625** definido pelas coordenadas N:**7.452.717,206** m e E:**446.655,924** m, com azimute de **279°08'47"** e distância de **0,08** m, deste segue até o ponto **P626** definido pelas coordenadas N:**7.452.717,277** m e E:**446.655,459** m, com azimute de **278°41'48"** e distância de **0,47** m, deste segue até o ponto **P627** definido pelas coordenadas N:**7.452.717,288** m e E:**446.655,381** m, com azimute de **278°14'50"** e distância de **0,08** m, deste segue até o ponto **P628** definido pelas coordenadas N:**7.452.717,352** m e E:**446.654,915** m, com azimute de **277°47'52"** e distância de **0,47** m, deste segue até o ponto **P629** definido pelas coordenadas N:**7.452.717,362** m e E:**446.654,837** m, com azimute de **277°20'53"** e distância de **0,08** m, deste segue até o ponto **P630** definido pelas coordenadas N:**7.452.717,419** m e E:**446.654,369** m, com azimute de **276°53'55"** e distância de **0,47** m, deste segue até o ponto **P631** definido pelas coordenadas N:**7.452.717,427** m e E:**446.654,291** m, com azimute de **276°26'56"** e distância de **0,08** m, deste segue até o ponto **P632** definido pelas coordenadas N:**7.452.717,477** m e E:**446.653,823** m, com azimute de **275°59'58"** e distância de **0,47** m, deste segue até o ponto **P633** definido pelas coordenadas N:**7.452.717,484** m e E:**446.653,745** m, com azimute de **275°33'00"** e distância de **0,08** m, deste segue até o ponto **P634** definido pelas coordenadas N:**7.452.717,526** m e E:**446.653,276** m, com azimute de **275°06'01"** e distância de **0,47** m, deste segue até o ponto **P635** definido pelas coordenadas N:**7.452.717,532** m e E:**446.653,198** m, com azimute de **274°39'03"** e distância de **0,08** m, deste segue até o ponto **P636** definido pelas coordenadas N:**7.452.717,567** m e E:**446.652,729** m, com azimute de **274°12'05"** e distância de **0,47** m, deste segue até o ponto **P637** definido pelas coordenadas N:**7.452.717,570** m e E:**446.652,689** m, com azimute de **273°58'35"** e distância de **0,04** m, deste segue até o ponto **P638** definido pelas coordenadas N:**7.452.717,747** m e E:**446.649,979** m, com azimute de **273°45'06"** e distância de **2,72** m, deste segue até o ponto **P639** definido pelas coordenadas N:**7.452.717,750** m e E:**446.649,939** m, com azimute de **273°31'21"** e distância de **0,04** m, deste segue até o ponto **P640** definido pelas coordenadas N:**7.452.717,777** m e E:**446.649,459** m, com azimute de **273°17'35"** e distância de **0,48** m, deste segue até o ponto **P641** definido pelas coordenadas N:**7.452.717,781** m e E:**446.649,379** m, com azimute de **272°50'04"** e distância de **0,08** m, deste segue até o ponto **P642** definido pelas coordenadas N:**7.452.717,801** m e E:**446.648,899** m, com azimute de **272°22'33"** e distância de **0,48** m, deste segue até o ponto **P643** definido pelas coordenadas N:**7.452.717,804** m e E:**446.648,819** m, com azimute de **271°55'02"** e distância de **0,08** m, deste segue até o ponto **P644** definido pelas coordenadas N:**7.452.717,816** m e E:**446.648,339** m, com azimute de **271°27'30"** e distância de **0,48** m, deste segue até o ponto **P645** definido pelas coordenadas

N:7.452.717,818 m e E:446.648,259 m, com azimute de **270°59'59"** e distância de **0,08** m, deste segue até o ponto **P646** definido pelas coordenadas N:7.452.717,822 m e E:446.647,779 m, com azimute de **270°32'28"** e distância de **0,48** m, deste segue até o ponto **P647** definido pelas coordenadas N:7.452.717,822 m e E:446.647,699 m, com azimute de **270°04'57"** e distância de **0,08** m, deste segue até o ponto **P648** definido pelas coordenadas N:7.452.717,820 m e E:446.647,380 m, com azimute de **269°37'26"** e distância de **0,32** m, deste segue até o ponto **P649** definido pelas coordenadas N:7.452.734,430 m e E:446.637,630 m, com azimute de **329°35'12"** e distância de **19,26** m, deste segue até o ponto **P650** definido pelas coordenadas N:7.452.742,460 m e E:446.626,440 m, com azimute de **305°39'48"** e distância de **13,77** m, deste segue até o ponto **P651** definido pelas coordenadas N:7.452.738,570 m e E:446.601,020 m, com azimute de **261°17'58"** e distância de **25,72** m, deste segue até o ponto **P652** definido pelas coordenadas N:7.452.728,750 m e E:446.583,440 m, com azimute de **240°48'46"** e distância de **20,14** m, deste segue até o ponto **P653** definido pelas coordenadas N:7.452.792,840 m e E:446.568,150 m, com azimute de **346°34'54"** e distância de **65,89** m, deste segue até o ponto **P654** definido pelas coordenadas N:7.452.853,530 m e E:446.540,620 m, com azimute de **335°36'01"** e distância de **66,64** m, deste segue até o ponto **P655** definido pelas coordenadas N:7.452.897,540 m e E:446.507,210 m, com azimute de **322°47'46"** e distância de **55,25** m, deste segue até o ponto **P656** definido pelas coordenadas N:7.452.920,700 m e E:446.488,180 m, com azimute de **320°35'27"** e distância de **29,98** m, deste segue até o ponto **P657** definido pelas coordenadas N:7.452.946,380 m e E:446.479,380 m, com azimute de **341°05'04"** e distância de **27,15** m, deste segue até o ponto **P658** definido pelas coordenadas N:7.452.956,720 m e E:446.473,500 m, com azimute de **330°22'29"** e distância de **11,89** m, deste segue até o ponto **P659** definido pelas coordenadas N:7.452.995,720 m e E:446.448,050 m, com azimute de **326°52'23"** e distância de **46,57** m, deste segue até o ponto **P660** definido pelas coordenadas N:7.453.006,270 m e E:446.427,120 m, com azimute de **296°45'03"** e distância de **23,44** m, deste segue até o ponto **P661** definido pelas coordenadas N:7.453.021,530 m e E:446.398,210 m, com azimute de **297°49'38"** e distância de **32,69** m, deste segue até o ponto **P662** definido pelas coordenadas N:7.453.040,270 m e E:446.359,630 m, com azimute de **295°54'28"** e distância de **42,89** m, deste segue até o ponto **P663** definido pelas coordenadas N:7.453.011,459 m e E:446.306,319 m, com azimute de **241°36'44"** e distância de **60,60** m, deste segue até o ponto **P664** definido pelas coordenadas N:7.453.064,130 m e E:446.201,598 m, com azimute de **296°42'02"** e distância de **117,22** m, deste segue até o ponto **P665** definido pelas coordenadas N:7.453.136,295 m e E:446.159,008 m, com azimute de **329°27'09"** e distância de **83,79** m, deste segue até o ponto **P666** definido pelas coordenadas N:7.453.150,450 m e E:446.171,486 m, com azimute de **41°23'48"** e distância de **18,87** m, deste segue até o ponto **P667** definido pelas coordenadas N:7.453.168,430 m e E:446.191,937 m, com azimute de **48°40'41"** e distância de **27,23** m, deste segue até o ponto **P668** definido pelas coordenadas N:7.453.171,020 m e E:446.195,091 m, com azimute de **50°36'33"** e distância de **4,08** m, deste segue até o ponto **P669** definido pelas coordenadas N:7.453.172,861 m e E:446.197,969 m, com azimute de **57°23'33"** e distância de **3,42** m, deste segue até o ponto **P670** definido pelas coordenadas N:7.453.178,058 m e E:446.206,093 m, com azimute de **57°23'33"** e distância de **9,64** m, deste segue até o ponto **P671** definido pelas coordenadas N:7.453.179,489 m e E:446.208,330 m, com azimute de **57°23'33"** e distância de **2,66** m, deste segue até o ponto **P672** definido pelas coordenadas N:7.453.180,435 m e E:446.209,809 m, com azimute de **57°23'33"** e distância de **1,75** m, deste segue até o ponto **P673** definido pelas coordenadas N:7.453.184,210 m e E:446.215,710 m, com azimute de **57°23'33"** e distância de **7,01** m, deste segue até o ponto **P674** definido pelas coordenadas N:7.453.186,752 m e E:446.219,683 m, com azimute de **57°23'33"** e distância de **4,72** m, deste segue até o ponto **P675** definido pelas coordenadas N:7.453.187,569 m e E:446.220,961 m, com azimute de **57°23'33"** e distância de **1,52** m, deste segue até o ponto **P676** definido pelas coordenadas N:7.453.190,667 m e E:446.225,803 m, com azimute de **57°23'33"** e distância de **5,75** m, deste segue até o ponto **P677** definido pelas coordenadas N:7.453.190,906 m e E:446.226,177 m, com azimute de **57°23'33"** e distância de **0,44** m, deste segue até o ponto **P678** definido pelas coordenadas N:7.453.192,757 m e E:446.229,071 m, com azimute de **57°23'33"** e distância de **3,44** m, deste segue até o ponto **P679** definido pelas coordenadas N:7.453.197,900 m e E:446.237,110 m, com azimute de **57°23'33"** e distância de **9,54** m, deste segue até o ponto **P680** definido pelas coordenadas N:7.453.202,439 m e E:446.248,569 m, com azimute de **68°23'26"** e distância de **12,33** m, deste segue até

o ponto **P681** definido pelas coordenadas N:7.453.211,780 m e E:446.272,150 m, com azimute de **68°23'26"** e distância de **25,36** m, deste segue até o ponto **P682** definido pelas coordenadas N:7.453.191,840 m e E:446.296,440 m, com azimute de **129°22'59"** e distância de **31,43** m, deste segue até o ponto **P683** definido pelas coordenadas N:7.453.176,920 m e E:446.322,320 m, com azimute de **119°57'49"** e distância de **29,87** m, deste segue até o ponto **P684** definido pelas coordenadas N:7.453.165,900 m e E:446.336,880 m, com azimute de **127°07'15"** e distância de **18,26** m, deste segue até o ponto **P685** definido pelas coordenadas N:7.453.156,270 m e E:446.360,500 m, com azimute de **112°10'52"** e distância de **25,51** m, deste segue até o ponto **P686** definido pelas coordenadas N:7.453.145,320 m e E:446.381,620 m, com azimute de **117°24'19"** e distância de **23,79** m, deste segue até o ponto **P687** definido pelas coordenadas N:7.453.128,320 m e E:446.404,680 m, com azimute de **126°23'52"** e distância de **28,65** m, deste segue até o ponto **P688** definido pelas coordenadas N:7.453.113,830 m e E:446.400,980 m, com azimute de **194°19'27"** e distância de **14,95** m, deste segue até o ponto **P689** definido pelas coordenadas N:7.453.082,620 m e E:446.426,620 m, com azimute de **140°35'45"** e distância de **40,39** m, deste segue até o ponto **P690** definido pelas coordenadas N:7.453.053,100 m e E:446.432,090 m, com azimute de **169°30'08"** e distância de **30,02** m, deste segue até o ponto **P691** definido pelas coordenadas N:7.453.047,530 m e E:446.445,900 m, com azimute de **111°57'57"** e distância de **14,89** m, deste segue até o ponto **P692** definido pelas coordenadas N:7.453.045,370 m e E:446.461,680 m, com azimute de **97°47'40"** e distância de **15,93** m, deste segue até o ponto **P693** definido pelas coordenadas N:7.453.038,800 m e E:446.476,560 m, com azimute de **113°49'23"** e distância de **16,27** m, deste segue até o ponto **P694** definido pelas coordenadas N:7.453.041,640 m e E:446.501,760 m, com azimute de **83°34'12"** e distância de **25,36** m, deste segue até o ponto **P695** definido pelas coordenadas N:7.453.041,740 m e E:446.524,960 m, com azimute de **89°45'11"** e distância de **23,20** m, deste segue até o ponto **P696** definido pelas coordenadas N:7.453.034,670 m e E:446.558,700 m, com azimute de **101°50'05"** e distância de **34,47** m, deste segue até o ponto **P697** definido pelas coordenadas N:7.453.027,090 m e E:446.566,330 m, com azimute de **134°48'42"** e distância de **10,76** m, deste segue até o ponto **P698** definido pelas coordenadas N:7.453.025,570 m e E:446.576,080 m, com azimute de **98°51'39"** e distância de **9,87** m, deste segue até o ponto **P699** definido pelas coordenadas N:7.453.028,980 m e E:446.585,210 m, com azimute de **69°31'11"** e distância de **9,75** m, deste segue até o ponto **P700** definido pelas coordenadas N:7.453.029,640 m e E:446.596,300 m, com azimute de **86°35'39"** e distância de **11,11** m, deste segue até o ponto **P701** definido pelas coordenadas N:7.453.027,200 m e E:446.611,430 m, com azimute de **99°09'40"** e distância de **15,33** m, deste segue até o ponto **P702** definido pelas coordenadas N:7.453.029,400 m e E:446.624,430 m, com azimute de **80°23'41"** e distância de **13,18** m, deste segue até o ponto **P703** definido pelas coordenadas N:7.453.023,130 m e E:446.628,770 m, com azimute de **145°18'35"** e distância de **7,63** m, deste segue até o ponto **P704** definido pelas coordenadas N:7.453.019,170 m e E:446.633,280 m, com azimute de **131°17'05"** e distância de **6,00** m, deste segue até o ponto **P705** definido pelas coordenadas N:7.453.016,300 m e E:446.634,610 m, com azimute de **155°08'11"** e distância de **3,16** m, deste segue até o ponto **P706** definido pelas coordenadas N:7.453.006,430 m e E:446.634,580 m, com azimute de **180°10'27"** e distância de **9,87** m, deste segue até o ponto **P707** definido pelas coordenadas N:7.452.966,910 m e E:446.638,450 m, com azimute de **174°24'26"** e distância de **39,71** m, deste segue até o ponto **P708** definido pelas coordenadas N:7.452.932,430 m e E:446.664,480 m, com azimute de **142°56'59"** e distância de **43,20** m, deste segue até o ponto **P709** definido pelas coordenadas N:7.452.888,770 m e E:446.693,410 m, com azimute de **146°28'15"** e distância de **52,37** m, deste segue até o ponto **P710** definido pelas coordenadas N:7.452.864,930 m e E:446.715,300 m, com azimute de **137°26'30"** e distância de **32,37** m, deste segue até o ponto **P711** definido pelas coordenadas N:7.452.868,120 m e E:446.723,420 m, com azimute de **68°33'08"** e distância de **8,72** m, deste segue até o ponto **P712** definido pelas coordenadas N:7.452.889,460 m e E:446.743,660 m, com azimute de **43°29'05"** e distância de **29,41** m, deste segue até o ponto **P713** definido pelas coordenadas N:7.452.912,000 m e E:446.749,450 m, com azimute de **14°24'23"** e distância de **23,27** m, deste segue até o ponto **P714** definido pelas coordenadas N:7.452.937,540 m e E:446.749,470 m, com azimute de **0°02'42"** e distância de **25,54** m, deste segue até o ponto **P715** definido pelas coordenadas N:7.452.957,880 m e E:446.745,790 m, com azimute de **349°44'41"** e distância de **20,67** m, deste segue até o ponto **P716** definido pelas coordenadas N:7.452.980,770 m e E:446.736,760 m, com azimute de **338°28'16"**

e distância de **24,61** m, deste segue até o ponto **P717** definido pelas coordenadas N:**7.453.013,780** m e E:**446.718,960** m, com azimute de **331°39'54"** e distância de **37,50** m, deste segue até o ponto **P718** definido pelas coordenadas N:**7.453.059,442** m e E:**446.692,398** m, com azimute de **329°48'46"** e distância de **52,83** m, deste segue até o ponto **P719** definido pelas coordenadas N:**7.453.047,973** m e E:**446.674,710** m, com azimute de **237°02'24"** e distância de **21,08** m, deste segue até o ponto **P720** definido pelas coordenadas N:**7.453.078,509** m e E:**446.638,909** m, com azimute de **310°27'44"** e distância de **47,05** m, deste segue até o ponto **P721** definido pelas coordenadas N:**7.453.199,016** m e E:**446.515,602** m, com azimute de **314°20'31"** e distância de **172,41** m, deste segue até o ponto **P722** definido pelas coordenadas N:**7.453.202,966** m e E:**446.511,688** m, com azimute de **315°15'42"** e distância de **5,56** m, deste segue até o ponto **P723** definido pelas coordenadas N:**7.453.206,844** m e E:**446.506,409** m, com azimute de **306°18'16"** e distância de **6,55** m, deste segue até o ponto **P724** definido pelas coordenadas N:**7.453.210,722** m e E:**446.500,089** m, com azimute de **301°32'05"** e distância de **7,41** m, deste segue até o ponto **P725** definido pelas coordenadas N:**7.453.213,307** m e E:**446.494,380** m, com azimute de **294°21'45"** e distância de **6,27** m, deste segue até o ponto **P726** definido pelas coordenadas N:**7.453.223,845** m e E:**446.495,081** m, com azimute de **3°48'23"** e distância de **10,56** m, deste segue até o ponto **P727** definido pelas coordenadas N:**7.453.274,100** m e E:**446.462,858** m, com azimute de **327°19'56"** e distância de **59,70** m, deste segue até o ponto **P728** definido pelas coordenadas N:**7.453.292,259** m e E:**446.451,214** m, com azimute de **327°19'56"** e distância de **21,57** m, deste segue até o ponto **P729** definido pelas coordenadas N:**7.453.298,259** m e E:**446.474,119** m, com azimute de **75°19'18"** e distância de **23,68** m, deste segue até o ponto **P730** definido pelas coordenadas N:**7.453.298,844** m e E:**446.476,351** m, com azimute de **75°19'18"** e distância de **2,31** m, deste segue até o ponto **P731** definido pelas coordenadas N:**7.453.299,386** m e E:**446.478,422** m, com azimute de **75°19'18"** e distância de **2,14** m, deste segue até o ponto **P732** definido pelas coordenadas N:**7.453.311,267** m e E:**446.557,507** m, com azimute de **81°27'23"** e distância de **79,97** m, deste segue até o ponto **P733** definido pelas coordenadas N:**7.453.306,817** m e E:**446.578,061** m, com azimute de **102°13'02"** e distância de **21,03** m, deste segue até o ponto **P734** definido pelas coordenadas N:**7.453.248,911** m e E:**446.558,545** m, com azimute de **198°37'31"** e distância de **61,11** m, deste segue até o ponto **P735** definido pelas coordenadas N:**7.453.236,880** m e E:**446.601,794** m, com azimute de **105°32'44"** e distância de **44,89** m, deste segue até o ponto **P736** definido pelas coordenadas N:**7.453.241,343** m e E:**446.661,220** m, com azimute de **85°42'18"** e distância de **59,59** m, deste segue até o ponto **P737** definido pelas coordenadas N:**7.453.145,858** m e E:**446.652,206** m, com azimute de **185°23'34"** e distância de **95,91** m, deste segue até o ponto **P738** definido pelas coordenadas N:**7.453.123,272** m e E:**446.652,773** m, com azimute de **178°33'42"** e distância de **22,59** m, deste segue até o ponto **P739** definido pelas coordenadas N:**7.453.120,048** m e E:**446.657,482** m, com azimute de **124°23'43"** e distância de **5,71** m, deste segue até o ponto **P740** definido pelas coordenadas N:**7.453.118,510** m e E:**446.662,150** m, com azimute de **108°14'16"** e distância de **4,92** m, deste segue até o ponto **P741** definido pelas coordenadas N:**7.453.130,900** m e E:**446.699,770** m, com azimute de **71°46'15"** e distância de **39,61** m, deste segue até o ponto **P742** definido pelas coordenadas N:**7.453.131,920** m e E:**446.727,060** m, com azimute de **87°51'34"** e distância de **27,31** m, deste segue até o ponto **P743** definido pelas coordenadas N:**7.453.129,830** m e E:**446.736,840** m, com azimute de **102°03'46"** e distância de **10,00** m, deste segue até o ponto **P744** definido pelas coordenadas N:**7.453.125,010** m e E:**446.773,880** m, com azimute de **97°24'51"** e distância de **37,35** m, deste segue até o ponto **P745** definido pelas coordenadas N:**7.453.170,000** m e E:**446.892,000** m, com azimute de **69°08'56"** e distância de **126,40** m, deste segue até o ponto **P0** definido pelas coordenadas N:**7.453.546,221** m e E:**446.970,628** m, com azimute de **11°48'17"** e distância de **384,35** m, .O perímetro acima descrito encerra uma área de **34,46** ha.

■ Área de Recuperação 07 (AR-07)

Área: **2,49 ha.**

Perímetro: **756,08 m.**

Inicia-se no ponto **P0** definido pelas coordenadas N:7.453.387,152m e E:446.455,541 m, deste segue até o ponto **P1** definido pelas coordenadas N:7.453.377,448 m e E:446.507,072 m, com azimute de **100°39'55"** e distância de **52,44** m, deste segue até o ponto **P2** definido pelas coordenadas N:7.453.350,798 m e E:446.548,023 m, com azimute de **123°03'20"** e distância de **48,86** m, deste segue até o ponto **P3** definido pelas coordenadas N:7.453.332,920 m e E:446.554,220 m, com azimute de **160°52'52"** e distância de **18,92** m, deste segue até o ponto **P4** definido pelas coordenadas N:7.453.301,283 m e E:446.434,647 m, com azimute de **255°10'48"** e distância de **123,69** m, deste segue até o ponto **P5** definido pelas coordenadas N:7.453.291,370 m e E:446.409,829 m, com azimute de **248°13'36"** e distância de **26,72** m, deste segue até o ponto **P6** definido pelas coordenadas N:7.453.282,782 m e E:446.388,327 m, com azimute de **248°13'36"** e distância de **23,15** m, deste segue até o ponto **P7** definido pelas coordenadas N:7.453.274,810 m e E:446.368,370 m, com azimute de **248°13'36"** e distância de **21,49** m, deste segue até o ponto **P8** definido pelas coordenadas N:7.453.231,193 m e E:446.281,510 m, com azimute de **243°20'12"** e distância de **97,20** m, deste segue até o ponto **P9** definido pelas coordenadas N:7.453.346,585 m e E:446.238,754 m, com azimute de **339°40'09"** e distância de **123,06** m, deste segue até o ponto **P10** definido pelas coordenadas N:7.453.375,586 m e E:446.393,734 m, com azimute de **79°24'03"** e distância de **157,67** m, deste segue até o ponto **P0** definido pelas coordenadas N:7.453.387,152 m e E:446.455,541 m, com azimute de **79°24'03"** e distância de **62,88** m, .O perímetro acima descrito encerra uma área de **2,49 ha.**

■ Área de Recuperação 08 (AR-08)

Área: **0,54 ha.**

Perímetro: **334,62 m.**

Inicia-se no ponto **P0** definido pelas coordenadas N:7.453.365,137m e E:446.187,426 m, deste segue até o ponto **P1** definido pelas coordenadas N:7.453.363,951 m e E:446.194,786 m, com azimute de **99°09'12"** e distância de **7,46** m, deste segue até o ponto **P2** definido pelas coordenadas N:7.453.359,792 m e E:446.219,099 m, com azimute de **99°42'29"** e distância de **24,67** m, deste segue até o ponto **P3** definido pelas coordenadas N:7.453.269,644 m e E:446.257,423 m, com azimute de **156°58'08"** e distância de **97,96** m, deste segue até o ponto **P4** definido pelas coordenadas N:7.453.265,626 m e E:446.250,224 m, com azimute de **240°50'07"** e distância de **8,24** m, deste segue até o ponto **P5** definido pelas coordenadas N:7.453.267,689 m e E:446.242,300 m, com azimute de **284°35'20"** e distância de **8,19** m, deste segue até o ponto **P6** definido pelas coordenadas N:7.453.271,443 m e E:446.229,268 m, com azimute de **286°04'22"** e distância de **13,56** m, deste segue até o ponto **P7** definido pelas coordenadas N:7.453.287,717 m e E:446.208,802 m, com azimute de **308°29'22"** e distância de **26,15** m, deste segue até o ponto **P8** definido pelas coordenadas N:7.453.303,628 m e E:446.193,439 m, com azimute de **316°00'17"** e distância de **22,12** m, deste segue até o ponto **P9** definido pelas coordenadas N:7.453.306,656 m e E:446.189,734 m, com azimute de **309°15'18"** e distância de **4,79** m, deste segue até o ponto **P10** definido pelas coordenadas N:7.453.302,059 m e E:446.179,898 m, com azimute de **244°56'55"** e distância de **10,86** m, deste segue até o ponto **P11** definido pelas coordenadas N:7.453.299,955 m e E:446.176,387 m, com azimute de **239°04'28"** e distância de **4,09** m, deste segue até o ponto **P12** definido pelas coordenadas N:7.453.302,229 m e E:446.174,268 m, com azimute de **317°00'29"** e distância de **3,11** m, deste segue até o ponto **P13** definido pelas coordenadas N:7.453.300,692 m e E:446.169,700 m, com azimute de **251°24'21"** e distância de **4,82** m, deste segue até o ponto **P14** definido pelas coordenadas N:7.453.302,953 m e E:446.164,414 m, com

azimute de **293°10'01"** e distância de **5,75 m**, deste segue até o ponto **P15** definido pelas coordenadas N:**7.453.307,695** m e E:**446.161,582** m, com azimute de **329°09'13"** e distância de **5,52 m**, deste segue até o ponto **P16** definido pelas coordenadas N:**7.453.307,095** m e E:**446.153,315** m, com azimute de **265°50'58"** e distância de **8,29 m**, deste segue até o ponto **P17** definido pelas coordenadas N:**7.453.307,839** m e E:**446.148,739** m, com azimute de **279°13'54"** e distância de **4,64 m**, deste segue até o ponto **P18** definido pelas coordenadas N:**7.453.310,643** m e E:**446.148,968** m, com azimute de **4°41'08"** e distância de **2,81 m**, deste segue até o ponto **P19** definido pelas coordenadas N:**7.453.313,614** m e E:**446.151,077** m, com azimute de **35°22'02"** e distância de **3,64 m**, deste segue até o ponto **P20** definido pelas coordenadas N:**7.453.316,051** m e E:**446.154,373** m, com azimute de **53°31'14"** e distância de **4,10 m**, deste segue até o ponto **P21** definido pelas coordenadas N:**7.453.318,216** m e E:**446.157,170** m, com azimute de **52°15'34"** e distância de **3,54 m**, deste segue até o ponto **P22** definido pelas coordenadas N:**7.453.322,733** m e E:**446.158,276** m, com azimute de **13°45'30"** e distância de **4,65 m**, deste segue até o ponto **P23** definido pelas coordenadas N:**7.453.328,741** m e E:**446.161,871** m, com azimute de **30°53'31"** e distância de **7,00 m**, deste segue até o ponto **P24** definido pelas coordenadas N:**7.453.336,558** m e E:**446.162,965** m, com azimute de **7°58'03"** e distância de **7,89 m**, deste segue até o ponto **P25** definido pelas coordenadas N:**7.453.345,054** m e E:**446.165,490** m, com azimute de **16°33'20"** e distância de **8,86 m**, deste segue até o ponto **P26** definido pelas coordenadas N:**7.453.351,466** m e E:**446.169,146** m, com azimute de **29°41'10"** e distância de **7,38 m**, deste segue até o ponto **P27** definido pelas coordenadas N:**7.453.356,049** m e E:**446.170,002** m, com azimute de **10°35'00"** e distância de **4,66 m**, deste segue até o ponto **P28** definido pelas coordenadas N:**7.453.358,888** m e E:**446.172,860** m, com azimute de **45°11'06"** e distância de **4,03 m**, deste segue até o ponto **P29** definido pelas coordenadas N:**7.453.361,061** m e E:**446.177,590** m, com azimute de **65°20'00"** e distância de **5,21 m**, deste segue até o ponto **P0** definido pelas coordenadas N:**7.453.365,137** m e E:**446.187,426** m, com azimute de **67°29'13"** e distância de **10,65 m**, .O perímetro acima descrito encerra uma área de **0,54 ha**.

■ Área de Recuperação 09 (AR-09)

Área: **0,17 ha**.

Perímetro: **178,69 m**.

Inicia-se no ponto **P0** definido pelas coordenadas N:**7.453.359,516**m e E:**446.062,788** m, deste segue até o ponto **P1** definido pelas coordenadas N:**7.453.359,365** m e E:**446.073,784** m, com azimute de **90°47'04"** e distância de **11,00 m**, deste segue até o ponto **P2** definido pelas coordenadas N:**7.453.358,640** m e E:**446.083,463** m, com azimute de **94°17'13"** e distância de **9,71 m**, deste segue até o ponto **P3** definido pelas coordenadas N:**7.453.358,874** m e E:**446.095,777** m, com azimute de **88°54'36"** e distância de **12,32 m**, deste segue até o ponto **P4** definido pelas coordenadas N:**7.453.358,545** m e E:**446.109,852** m, com azimute de **91°20'29"** e distância de **14,08 m**, deste segue até o ponto **P5** definido pelas coordenadas N:**7.453.340,240** m e E:**446.111,232** m, com azimute de **175°41'25"** e distância de **18,36 m**, deste segue até o ponto **P6** definido pelas coordenadas N:**7.453.336,377** m e E:**446.093,702** m, com azimute de **257°34'19"** e distância de **17,95 m**, deste segue até o ponto **P7** definido pelas coordenadas N:**7.453.328,502** m e E:**446.076,773** m, com azimute de **245°03'20"** e distância de **18,67 m**, deste segue até o ponto **P8** definido pelas coordenadas N:**7.453.323,320** m e E:**446.059,087** m, com azimute de **253°40'05"** e distância de **18,43 m**, deste segue até o ponto **P9** definido pelas coordenadas N:**7.453.322,024** m e E:**446.051,167** m, com azimute de **260°42'18"** e distância de **8,03 m**, deste segue até o ponto **P10** definido pelas coordenadas N:**7.453.357,182** m e E:**446.048,107** m, com azimute de **355°01'32"** e distância de **35,29 m**, deste segue até o ponto **P0** definido pelas coordenadas N:**7.453.359,516** m e E:**446.062,788** m, com azimute de **80°58'06"** e distância de **14,87 m**, .O perímetro acima descrito encerra uma área de **0,17 ha**.

■ Área de Recuperação 10 (AR-10)

Área: **4,66 Ha.**

Perímetro: **1.312,28 m.**

Inicia-se no ponto **P0** definido pelas coordenadas N:7.453.099,372m e E:445.904,096 m, deste segue até o ponto **P1** definido pelas coordenadas N:7.453.070,731 m e E:445.938,448 m, com azimute de **129°49'12"** e distância de **44,73 m**, deste segue até o ponto **P2** definido pelas coordenadas N:7.453.097,346 m e E:445.962,586 m, com azimute de **42°12'21"** e distância de **35,93 m**, deste segue até o ponto **P3** definido pelas coordenadas N:7.453.048,690 m e E:446.026,010 m, com azimute de **127°29'38"** e distância de **79,94 m**, deste segue até o ponto **P4** definido pelas coordenadas N:7.452.982,920 m e E:446.094,361 m, com azimute de **133°53'52"** e distância de **94,86 m**, deste segue até o ponto **P5** definido pelas coordenadas N:7.452.970,600 m e E:446.082,797 m, com azimute de **223°11'20"** e distância de **16,90 m**, deste segue até o ponto **P6** definido pelas coordenadas N:7.452.930,294 m e E:446.044,962 m, com azimute de **223°11'20"** e distância de **55,28 m**, deste segue até o ponto **P7** definido pelas coordenadas N:7.452.953,964 m e E:446.018,350 m, com azimute de **311°39'02"** e distância de **35,62 m**, deste segue até o ponto **P8** definido pelas coordenadas N:7.452.949,458 m e E:446.013,477 m, com azimute de **227°14'03"** e distância de **6,64 m**, deste segue até o ponto **P9** definido pelas coordenadas N:7.452.932,725 m e E:445.996,855 m, com azimute de **224°48'40"** e distância de **23,59 m**, deste segue até o ponto **P10** definido pelas coordenadas N:7.452.947,695 m e E:445.978,687 m, com azimute de **309°29'12"** e distância de **23,54 m**, deste segue até o ponto **P11** definido pelas coordenadas N:7.452.935,623 m e E:445.968,671 m, com azimute de **219°40'56"** e distância de **15,69 m**, deste segue até o ponto **P12** definido pelas coordenadas N:7.452.935,959 m e E:445.968,071 m, com azimute de **299°15'00"** e distância de **0,69 m**, deste segue até o ponto **P13** definido pelas coordenadas N:7.452.936,332 m e E:445.967,379 m, com azimute de **298°21'00"** e distância de **0,79 m**, deste segue até o ponto **P14** definido pelas coordenadas N:7.452.936,694 m e E:445.966,683 m, com azimute de **297°27'00"** e distância de **0,79 m**, deste segue até o ponto **P15** definido pelas coordenadas N:7.452.937,045 m e E:445.965,980 m, com azimute de **296°33'00"** e distância de **0,79 m**, deste segue até o ponto **P16** definido pelas coordenadas N:7.452.937,385 m e E:445.965,272 m, com azimute de **295°39'00"** e distância de **0,79 m**, deste segue até o ponto **P17** definido pelas coordenadas N:7.452.937,714 m e E:445.964,559 m, com azimute de **294°45'00"** e distância de **0,79 m**, deste segue até o ponto **P18** definido pelas coordenadas N:7.452.938,032 m e E:445.963,840 m, com azimute de **293°51'00"** e distância de **0,79 m**, deste segue até o ponto **P19** definido pelas coordenadas N:7.452.938,338 m e E:445.963,117 m, com azimute de **292°57'00"** e distância de **0,79 m**, deste segue até o ponto **P20** definido pelas coordenadas N:7.452.938,633 m e E:445.962,389 m, com azimute de **292°03'00"** e distância de **0,79 m**, deste segue até o ponto **P21** definido pelas coordenadas N:7.452.938,916 m e E:445.961,657 m, com azimute de **291°09'00"** e distância de **0,79 m**, deste segue até o ponto **P22** definido pelas coordenadas N:7.452.939,064 m e E:445.961,256 m, com azimute de **290°15'00"** e distância de **0,43 m**, deste segue até o ponto **P23** definido pelas coordenadas N:7.452.974,717 m e E:445.921,319 m, com azimute de **311°45'22"** e distância de **53,54 m**, deste segue até o ponto **P24** definido pelas coordenadas N:7.452.996,617 m e E:445.896,787 m, com azimute de **311°45'22"** e distância de **32,89 m**, deste segue até o ponto **P25** definido pelas coordenadas N:7.452.994,714 m e E:445.894,884 m, com azimute de **225°00'00"** e distância de **2,69 m**, deste segue até o ponto **P26** definido pelas coordenadas N:7.453.000,008 m e E:445.889,238 m, com azimute de **313°09'28"** e distância de **7,74 m**, deste segue até o ponto **P27** definido pelas coordenadas N:7.452.992,043 m e E:445.883,033 m, com azimute de **217°55'22"** e distância de **10,10 m**, deste segue até o ponto **P28** definido pelas coordenadas N:7.452.969,832 m e E:445.865,792 m, com azimute de **217°49'11"** e distância de **28,12 m**, deste segue até o ponto **P29** definido pelas coordenadas N:7.452.963,704 m e E:445.871,518 m, com azimute de **136°56'21"** e distância de **8,39 m**, deste segue até o ponto **P30** definido pelas coordenadas N:7.452.956,539 m e E:445.865,121 m, com azimute de **221°45'37"** e distância de **9,61 m**, deste segue até o ponto **P31** definido pelas coordenadas N:7.452.954,180 m e E:445.867,338 m, com azimute de **136°46'17"**

e distância de **3,24** m, deste segue até o ponto **P32** definido pelas coordenadas N:**7.452.929,849** m e E:**445.890,209** m, com azimute de **136°46'17"** e distância de **33,39** m, deste segue até o ponto **P33** definido pelas coordenadas N:**7.452.918,103** m e E:**445.901,251** m, com azimute de **136°46'17"** e distância de **16,12** m, deste segue até o ponto **P34** definido pelas coordenadas N:**7.452.861,252** m e E:**445.904,670** m, em arco de **60,60** m, com raio de **49,99** m; deste segue até o ponto **P35** definido pelas coordenadas N:**7.452.855,307** m e E:**445.900,005** m, com azimute de **218°07'16"** e distância de **7,56** m, deste segue até o ponto **P36** definido pelas coordenadas N:**7.452.839,630** m e E:**445.887,703** m, com azimute de **218°07'16"** e distância de **19,93** m, deste segue até o ponto **P37** definido pelas coordenadas N:**7.452.797,089** m e E:**445.866,475** m, com azimute de **206°31'09"** e distância de **47,54** m, deste segue até o ponto **P38** definido pelas coordenadas N:**7.452.794,061** m e E:**445.862,765** m, com azimute de **230°46'57"** e distância de **4,79** m, deste segue até o ponto **P39** definido pelas coordenadas N:**7.452.797,899** m e E:**445.855,642** m, com azimute de **298°19'16"** e distância de **8,09** m, deste segue até o ponto **P40** definido pelas coordenadas N:**7.452.804,893** m e E:**445.845,620** m, com azimute de **304°54'36"** e distância de **12,22** m, deste segue até o ponto **P41** definido pelas coordenadas N:**7.452.820,961** m e E:**445.828,326** m, com azimute de **312°53'43"** e distância de **23,61** m, deste segue até o ponto **P42** definido pelas coordenadas N:**7.452.838,686** m e E:**445.812,992** m, com azimute de **319°08'07"** e distância de **23,44** m, deste segue até o ponto **P43** definido pelas coordenadas N:**7.452.843,692** m e E:**445.805,425** m, com azimute de **303°29'21"** e distância de **9,07** m, deste segue até o ponto **P44** definido pelas coordenadas N:**7.452.848,597** m e E:**445.797,449** m, com azimute de **301°35'25"** e distância de **9,36** m, deste segue até o ponto **P45** definido pelas coordenadas N:**7.452.853,118** m e E:**445.789,517** m, com azimute de **299°40'43"** e distância de **9,13** m, deste segue até o ponto **P46** definido pelas coordenadas N:**7.452.864,377** m e E:**445.776,061** m, com azimute de **309°55'17"** e distância de **17,54** m, deste segue até o ponto **P47** definido pelas coordenadas N:**7.452.869,494** m e E:**445.771,797** m, com azimute de **320°11'40"** e distância de **6,66** m, deste segue até o ponto **P48** definido pelas coordenadas N:**7.452.874,894** m e E:**445.763,187** m, com azimute de **302°05'37"** e distância de **10,16** m, deste segue até o ponto **P49** definido pelas coordenadas N:**7.452.906,625** m e E:**445.728,498** m, com azimute de **312°27'00"** e distância de **47,01** m, deste segue até o ponto **P50** definido pelas coordenadas N:**7.452.922,045** m e E:**445.711,942** m, com azimute de **312°57'54"** e distância de **22,63** m, deste segue até o ponto **P51** definido pelas coordenadas N:**7.452.925,866** m e E:**445.715,490** m, com azimute de **42°52'44"** e distância de **5,21** m, deste segue até o ponto **P52** definido pelas coordenadas N:**7.452.928,232** m e E:**445.713,488** m, com azimute de **319°45'49"** e distância de **3,10** m, deste segue até o ponto **P53** definido pelas coordenadas N:**7.452.942,152** m e E:**445.725,589** m, com azimute de **40°59'59"** e distância de **18,44** m, deste segue até o ponto **P54** definido pelas coordenadas N:**7.452.940,424** m e E:**445.727,955** m, com azimute de **126°09'29"** e distância de **2,93** m, deste segue até o ponto **P55** definido pelas coordenadas N:**7.452.947,156** m e E:**445.733,959** m, com azimute de **41°43'46"** e distância de **9,02** m, deste segue até o ponto **P56** definido pelas coordenadas N:**7.452.945,337** m e E:**445.736,325** m, com azimute de **127°34'07"** e distância de **2,98** m, deste segue até o ponto **P57** definido pelas coordenadas N:**7.452.950,813** m e E:**445.740,983** m, com azimute de **40°23'06"** e distância de **7,19** m, deste segue até o ponto **P58** definido pelas coordenadas N:**7.452.951,981** m e E:**445.757,249** m, com azimute de **85°53'44"** e distância de **16,31** m, deste segue até o ponto **P59** definido pelas coordenadas N:**7.452.952,797** m e E:**445.768,619** m, com azimute de **85°53'44"** e distância de **11,40** m, deste segue até o ponto **P60** definido pelas coordenadas N:**7.452.951,165** m e E:**445.769,099** m, com azimute de **163°36'38"** e distância de **1,70** m, deste segue até o ponto **P61** definido pelas coordenadas N:**7.452.969,492** m e E:**445.784,955** m, com azimute de **40°51'53"** e distância de **24,23** m, deste segue até o ponto **P62** definido pelas coordenadas N:**7.452.971,722** m e E:**445.782,498** m, com azimute de **312°13'15"** e distância de **3,32** m, deste segue até o ponto **P63** definido pelas coordenadas N:**7.452.978,454** m e E:**445.788,276** m, com azimute de **40°37'59"** e distância de **8,87** m, deste segue até o ponto **P64** definido pelas coordenadas N:**7.452.980,592** m e E:**445.786,047** m, com azimute de **313°48'23"** e distância de **3,09** m, deste segue até o ponto **P65** definido pelas coordenadas N:**7.452.985,278** m e E:**445.790,232** m, com azimute de **41°46'17"** e distância de **6,28** m, deste segue até o ponto **P66** definido pelas coordenadas N:**7.452.987,507** m e E:**445.788,048** m, com azimute de **315°35'26"** e distância de **3,12** m, deste segue até o ponto **P67** definido pelas coordenadas N:**7.452.992,011** m e E:**445.792,143** m, com

azimute de **42°16'25"** e distância de **6,09** m, deste segue até o ponto **P68** definido pelas coordenadas N:7.452.994,103 m e E:445.789,868 m, com azimute de **312°36'51"** e distância de **3,09** m, deste segue até o ponto **P69** definido pelas coordenadas N:7.453.003,315 m e E:445.797,692 m, com azimute de **40°20'38"** e distância de **12,09** m, deste segue até o ponto **P70** definido pelas coordenadas N:7.453.014,915 m e E:445.807,610 m, com azimute de **40°31'38"** e distância de **15,26** m, deste segue até o ponto **P71** definido pelas coordenadas N:7.453.006,827 m e E:445.816,970 m, com azimute de **130°49'46"** e distância de **12,37** m, deste segue até o ponto **P72** definido pelas coordenadas N:7.453.011,209 m e E:445.821,618 m, com azimute de **46°41'17"** e distância de **6,39** m, deste segue até o ponto **P73** definido pelas coordenadas N:7.453.021,097 m e E:445.832,106 m, com azimute de **46°41'17"** e distância de **14,41** m, deste segue até o ponto **P74** definido pelas coordenadas N:7.453.022,428 m e E:445.833,087 m, com azimute de **36°22'39"** e distância de **1,65** m, deste segue até o ponto **P75** definido pelas coordenadas N:7.453.038,821 m e E:445.845,163 m, com azimute de **36°22'39"** e distância de **20,36** m, deste segue até o ponto **P76** definido pelas coordenadas N:7.453.046,139 m e E:445.851,803 m, com azimute de **42°12'59"** e distância de **9,88** m, deste segue até o ponto **P77** definido pelas coordenadas N:7.453.065,725 m e E:445.869,572 m, com azimute de **42°12'59"** e distância de **26,45** m, deste segue até o ponto **P78** definido pelas coordenadas N:7.453.068,343 m e E:445.904,621 m, com azimute de **85°43'41"** e distância de **35,15** m, deste segue até o ponto **P79** definido pelas coordenadas N:7.453.088,082 m e E:445.905,083 m, com azimute de **1°20'31"** e distância de **19,74** m, deste segue até o ponto **P80** definido pelas coordenadas N:7.453.093,663 m e E:445.898,850 m, com azimute de **311°50'23"** e distância de **8,37** m, deste segue até o ponto **P0** definido pelas coordenadas N:7.453.099,372 m e E:445.904,096 m, com azimute de **42°34'33"** e distância de **7,75** m, .O perímetro acima descrito encerra uma área de **4,66** ha.

■ Área de Recuperação 11 (AR-11)

Área: **10,40** Ha.
Perímetro: **2.011,07** m.

Inicia-se no ponto **P0** definido pelas coordenadas N:7.453.114,990m e E:446.142,430 m, deste segue até o ponto **P1** definido pelas coordenadas N:7.453.114,683 m e E:446.142,643 m, com azimute de **145°12'52"** e distância de **0,37** m, deste segue até o ponto **P2** definido pelas coordenadas N:7.453.059,350 m e E:446.181,080 m, com azimute de **145°12'52"** e distância de **67,37** m, deste segue até o ponto **P3** definido pelas coordenadas N:7.453.031,590 m e E:446.203,260 m, com azimute de **141°22'32"** e distância de **35,53** m, deste segue até o ponto **P4** definido pelas coordenadas N:7.453.010,250 m e E:446.229,470 m, com azimute de **129°09'08"** e distância de **33,80** m, deste segue até o ponto **P5** definido pelas coordenadas N:7.452.987,680 m e E:446.265,870 m, com azimute de **121°48'04"** e distância de **42,83** m, deste segue até o ponto **P6** definido pelas coordenadas N:7.452.972,080 m e E:446.300,960 m, com azimute de **113°58'07"** e distância de **38,40** m, deste segue até o ponto **P7** definido pelas coordenadas N:7.452.963,110 m e E:446.318,910 m, com azimute de **116°33'08"** e distância de **20,07** m, deste segue até o ponto **P8** definido pelas coordenadas N:7.452.955,950 m e E:446.328,180 m, com azimute de **127°40'55"** e distância de **11,71** m, deste segue até o ponto **P9** definido pelas coordenadas N:7.452.944,590 m e E:446.337,070 m, com azimute de **141°57'16"** e distância de **14,43** m, deste segue até o ponto **P10** definido pelas coordenadas N:7.452.925,670 m e E:446.349,680 m, com azimute de **146°19'01"** e distância de **22,74** m, deste segue até o ponto **P11** definido pelas coordenadas N:7.452.905,980 m e E:446.366,660 m, com azimute de **139°13'36"** e distância de **26,00** m, deste segue até o ponto **P12** definido pelas coordenadas N:7.452.891,790 m e E:446.383,660 m, com azimute de **129°51'07"** e distância de **22,14** m, deste segue até o ponto **P13** definido pelas coordenadas N:7.452.887,550 m e E:446.390,800 m, com azimute de **120°42'12"** e distância de **8,30** m, deste segue até o ponto **P14** definido pelas coordenadas N:7.452.879,110 m e E:446.410,930 m, com azimute de **112°44'49"** e distância de **21,83** m, deste segue até o ponto **P15** definido pelas coordenadas

N:7.452.867,270 m e E:446.437,100 m, com azimute de 114°20'36" e distância de 28,72 m, deste segue até o ponto P16 definido pelas coordenadas N:7.452.861,260 m e E:446.447,740 m, com azimute de 119°27'36" e distância de 12,22 m, deste segue até o ponto P17 definido pelas coordenadas N:7.452.843,210 m e E:446.464,440 m, com azimute de 137°13'29" e distância de 24,59 m, deste segue até o ponto P18 definido pelas coordenadas N:7.452.826,980 m e E:446.472,560 m, com azimute de 153°25'15" e distância de 18,15 m, deste segue até o ponto P19 definido pelas coordenadas N:7.452.781,410 m e E:446.482,910 m, com azimute de 167°12'14" e distância de 46,73 m, deste segue até o ponto P20 definido pelas coordenadas N:7.452.757,440 m e E:446.488,210 m, com azimute de 167°31'55" e distância de 24,55 m, deste segue até o ponto P21 definido pelas coordenadas N:7.452.736,180 m e E:446.490,670 m, com azimute de 173°23'59" e distância de 21,40 m, deste segue até o ponto P22 definido pelas coordenadas N:7.452.718,050 m e E:446.492,730 m, com azimute de 173°31'03" e distância de 18,25 m, deste segue até o ponto P23 definido pelas coordenadas N:7.452.702,860 m e E:446.494,940 m, com azimute de 171°43'20" e distância de 15,35 m, deste segue até o ponto P24 definido pelas coordenadas N:7.452.686,850 m e E:446.498,770 m, com azimute de 166°32'46" e distância de 16,46 m, deste segue até o ponto P25 definido pelas coordenadas N:7.452.675,270 m e E:446.502,930 m, com azimute de 160°14'23" e distância de 12,30 m, deste segue até o ponto P26 definido pelas coordenadas N:7.452.667,340 m e E:446.506,930 m, com azimute de 153°13'59" e distância de 8,88 m, deste segue até o ponto P27 definido pelas coordenadas N:7.452.647,070 m e E:446.471,140 m, com azimute de 240°28'28" e distância de 41,13 m, deste segue até o ponto P28 definido pelas coordenadas N:7.452.644,040 m e E:446.465,220 m, com azimute de 242°53'44" e distância de 6,65 m, deste segue até o ponto P29 definido pelas coordenadas N:7.452.655,601 m e E:446.460,462 m, com azimute de 337°37'48" e distância de 12,50 m, deste segue até o ponto P30 definido pelas coordenadas N:7.452.648,219 m e E:446.440,702 m, com azimute de 249°30'55" e distância de 21,09 m, deste segue até o ponto P31 definido pelas coordenadas N:7.452.646,295 m e E:446.405,284 m, com azimute de 266°53'26" e distância de 35,47 m, deste segue até o ponto P32 definido pelas coordenadas N:7.452.648,172 m e E:446.341,016 m, com azimute de 271°40'22" e distância de 64,30 m, deste segue até o ponto P33 definido pelas coordenadas N:7.452.655,216 m e E:446.315,947 m, com azimute de 285°41'40" e distância de 26,04 m, deste segue até o ponto P34 definido pelas coordenadas N:7.452.654,716 m e E:446.280,006 m, com azimute de 269°12'11" e distância de 35,94 m, deste segue até o ponto P35 definido pelas coordenadas N:7.452.649,983 m e E:446.228,151 m, com azimute de 264°47'04" e distância de 52,07 m, deste segue até o ponto P36 definido pelas coordenadas N:7.452.728,618 m e E:446.207,872 m, com azimute de 345°32'20" e distância de 81,21 m, deste segue até o ponto P37 definido pelas coordenadas N:7.452.729,308 m e E:446.209,754 m, com azimute de 69°51'56" e distância de 2,00 m, deste segue até o ponto P38 definido pelas coordenadas N:7.452.729,838 m e E:446.210,791 m, com azimute de 62°55'44" e distância de 1,16 m, deste segue até o ponto P39 definido pelas coordenadas N:7.452.730,654 m e E:446.212,052 m, com azimute de 57°05'34" e distância de 1,50 m, deste segue até o ponto P40 definido pelas coordenadas N:7.452.731,392 m e E:446.212,972 m, com azimute de 51°15'52" e distância de 1,18 m, deste segue até o ponto P41 definido pelas coordenadas N:7.452.732,083 m e E:446.213,699 m, com azimute de 46°27'15" e distância de 1,00 m, deste segue até o ponto P42 definido pelas coordenadas N:7.452.733,291 m e E:446.214,740 m, com azimute de 40°45'12" e distância de 1,59 m, deste segue até o ponto P43 definido pelas coordenadas N:7.452.735,480 m e E:446.216,090 m, com azimute de 31°39'47" e distância de 2,57 m, deste segue até o ponto P44 definido pelas coordenadas N:7.452.737,214 m e E:446.216,788 m, com azimute de 21°55'36" e distância de 1,87 m, deste segue até o ponto P45 definido pelas coordenadas N:7.452.739,795 m e E:446.217,338 m, com azimute de 12°01'46" e distância de 2,64 m, deste segue até o ponto P46 definido pelas coordenadas N:7.452.742,593 m e E:446.217,283 m, com azimute de 358°52'26" e distância de 2,80 m, deste segue até o ponto P47 definido pelas coordenadas N:7.452.772,550 m e E:446.159,860 m, com azimute de 297°33'02" e distância de 64,77 m, deste segue até o ponto P48 definido pelas coordenadas N:7.452.821,396 m e E:446.143,666 m, com azimute de 341°39'29" e distância de 51,46 m, deste segue até o ponto P49 definido pelas coordenadas N:7.452.775,406 m e E:446.115,493 m, com azimute de 211°29'28" e distância de 53,93 m, deste segue até o ponto P50 definido pelas coordenadas N:7.452.786,653 m e E:446.101,600 m, com azimute de 308°59'30" e distância de 17,87 m, deste segue até

o ponto **P51** definido pelas coordenadas N:7.452.797,743 m e E:446.105,198 m, com azimute de **17°58'30"** e distância de **11,66** m, deste segue até o ponto **P52** definido pelas coordenadas N:7.452.806,210 m e E:446.102,800 m, com azimute de **344°11'13"** e distância de **8,80** m, deste segue até o ponto **P53** definido pelas coordenadas N:7.452.812,340 m e E:446.088,552 m, com azimute de **293°16'45"** e distância de **15,51** m, deste segue até o ponto **P54** definido pelas coordenadas N:7.452.811,626 m e E:446.072,009 m, com azimute de **267°31'43"** e distância de **16,56** m, deste segue até o ponto **P55** definido pelas coordenadas N:7.452.815,392 m e E:446.059,227 m, com azimute de **286°25'00"** e distância de **13,33** m, deste segue até o ponto **P56** definido pelas coordenadas N:7.452.817,126 m e E:446.051,310 m, com azimute de **282°21'14"** e distância de **8,10** m, deste segue até o ponto **P57** definido pelas coordenadas N:7.452.823,451 m e E:446.043,626 m, com azimute de **309°27'33"** e distância de **9,95** m, deste segue até o ponto **P58** definido pelas coordenadas N:7.452.824,431 m e E:446.037,017 m, com azimute de **278°26'04"** e distância de **6,68** m, deste segue até o ponto **P59** definido pelas coordenadas N:7.452.824,176 m e E:446.035,342 m, com azimute de **261°20'38"** e distância de **1,69** m, deste segue até o ponto **P60** definido pelas coordenadas N:7.452.823,969 m e E:446.027,718 m, com azimute de **268°26'41"** e distância de **7,63** m, deste segue até o ponto **P61** definido pelas coordenadas N:7.452.833,916 m e E:446.022,341 m, com azimute de **331°36'21"** e distância de **11,31** m, deste segue até o ponto **P62** definido pelas coordenadas N:7.452.865,221 m e E:446.010,533 m, com azimute de **339°20'02"** e distância de **33,46** m, deste segue até o ponto **P63** definido pelas coordenadas N:7.452.884,134 m e E:446.004,150 m, com azimute de **341°21'03"** e distância de **19,96** m, deste segue até o ponto **P64** definido pelas coordenadas N:7.452.889,112 m e E:446.021,808 m, com azimute de **74°15'22"** e distância de **18,35** m, deste segue até o ponto **P65** definido pelas coordenadas N:7.452.902,153 m e E:446.056,380 m, com azimute de **69°19'58"** e distância de **36,95** m, deste segue até o ponto **P66** definido pelas coordenadas N:7.452.913,979 m e E:446.079,745 m, com azimute de **63°09'15"** e distância de **26,19** m, deste segue até o ponto **P67** definido pelas coordenadas N:7.452.907,535 m e E:446.080,597 m, com azimute de **172°28'06"** e distância de **6,50** m, deste segue até o ponto **P68** definido pelas coordenadas N:7.452.901,280 m e E:446.084,695 m, com azimute de **146°46'08"** e distância de **7,48** m, deste segue até o ponto **P69** definido pelas coordenadas N:7.452.898,161 m e E:446.091,072 m, com azimute de **116°03'48"** e distância de **7,10** m, deste segue até o ponto **P70** definido pelas coordenadas N:7.452.897,231 m e E:446.100,607 m, com azimute de **95°34'15"** e distância de **9,58** m, deste segue até o ponto **P71** definido pelas coordenadas N:7.452.872,051 m e E:446.111,337 m, com azimute de **156°55'11"** e distância de **27,37** m, deste segue até o ponto **P72** definido pelas coordenadas N:7.452.868,213 m e E:446.110,834 m, com azimute de **187°27'59"** e distância de **3,87** m, deste segue até o ponto **P73** definido pelas coordenadas N:7.452.863,830 m e E:446.111,185 m, com azimute de **175°25'17"** e distância de **4,40** m, deste segue até o ponto **P74** definido pelas coordenadas N:7.452.860,073 m e E:446.112,548 m, com azimute de **160°03'35"** e distância de **4,00** m, deste segue até o ponto **P75** definido pelas coordenadas N:7.452.850,996 m e E:446.120,344 m, com azimute de **139°20'30"** e distância de **11,97** m, deste segue até o ponto **P76** definido pelas coordenadas N:7.452.844,919 m e E:446.127,705 m, com azimute de **129°32'31"** e distância de **9,55** m, deste segue até o ponto **P77** definido pelas coordenadas N:7.452.842,979 m e E:446.130,063 m, com azimute de **129°26'43"** e distância de **3,05** m, deste segue até o ponto **P78** definido pelas coordenadas N:7.452.841,187 m e E:446.135,811 m, com azimute de **107°18'56"** e distância de **6,02** m, deste segue até o ponto **P79** definido pelas coordenadas N:7.452.861,320 m e E:446.172,190 m, com azimute de **61°02'20"** e distância de **41,58** m, deste segue até o ponto **P80** definido pelas coordenadas N:7.452.859,670 m e E:446.186,750 m, com azimute de **96°27'55"** e distância de **14,65** m, deste segue até o ponto **P81** definido pelas coordenadas N:7.452.887,450 m e E:446.207,580 m, com azimute de **36°51'48"** e distância de **34,72** m, deste segue até o ponto **P82** definido pelas coordenadas N:7.452.901,340 m e E:446.211,220 m, com azimute de **14°41'05"** e distância de **14,36** m, deste segue até o ponto **P83** definido pelas coordenadas N:7.452.905,640 m e E:446.224,120 m, com azimute de **71°33'54"** e distância de **13,60** m, deste segue até o ponto **P84** definido pelas coordenadas N:7.452.913,250 m e E:446.230,400 m, com azimute de **39°31'50"** e distância de **9,87** m, deste segue até o ponto **P85** definido pelas coordenadas N:7.452.942,020 m e E:446.196,340 m, com azimute de **310°11'14"** e distância de **44,58** m, deste segue até o ponto **P86** definido pelas coordenadas N:7.452.966,830 m e E:446.167,900 m, com azimute de **311°06'01"**

e distância de **37,74** m, deste segue até o ponto **P87** definido pelas coordenadas N:**7.452.973,440** m e E:**446.155,660** m, com azimute de **298°22'14"** e distância de **13,91** m, deste segue até o ponto **P88** definido pelas coordenadas N:**7.452.961,540** m e E:**446.141,440** m, com azimute de **230°04'33"** e distância de **18,54** m, deste segue até o ponto **P89** definido pelas coordenadas N:**7.452.990,624** m e E:**446.108,783** m, com azimute de **311°41'16"** e distância de **43,73** m, deste segue até o ponto **P90** definido pelas coordenadas N:**7.452.995,382** m e E:**446.105,461** m, com azimute de **325°04'50"** e distância de **5,80** m, deste segue até o ponto **P91** definido pelas coordenadas N:**7.453.002,474** m e E:**446.100,057** m, com azimute de **322°41'30"** e distância de **8,92** m, deste segue até o ponto **P92** definido pelas coordenadas N:**7.453.008,578** m e E:**446.095,892** m, com azimute de **325°41'32"** e distância de **7,39** m, deste segue até o ponto **P93** definido pelas coordenadas N:**7.453.011,828** m e E:**446.093,216** m, com azimute de **320°32'19"** e distância de **4,21** m, deste segue até o ponto **P94** definido pelas coordenadas N:**7.453.017,573** m e E:**446.089,159** m, com azimute de **324°46'06"** e distância de **7,03** m, deste segue até o ponto **P95** definido pelas coordenadas N:**7.453.019,979** m e E:**446.087,920** m, com azimute de **332°45'18"** e distância de **2,71** m, deste segue até o ponto **P96** definido pelas coordenadas N:**7.453.021,792** m e E:**446.087,166** m, com azimute de **337°25'14"** e distância de **1,96** m, deste segue até o ponto **P97** definido pelas coordenadas N:**7.453.023,983** m e E:**446.086,735** m, com azimute de **348°52'15"** e distância de **2,23** m, deste segue até o ponto **P98** definido pelas coordenadas N:**7.453.025,383** m e E:**446.086,358** m, com azimute de **344°55'53"** e distância de **1,45** m, deste segue até o ponto **P99** definido pelas coordenadas N:**7.453.029,800** m e E:**446.086,322** m, com azimute de **359°32'03"** e distância de **4,42** m, deste segue até o ponto **P100** definido pelas coordenadas N:**7.453.034,181** m e E:**446.087,615** m, com azimute de **16°26'25"** e distância de **4,57** m, deste segue até o ponto **P101** definido pelas coordenadas N:**7.453.033,912** m e E:**446.088,134** m, com azimute de **117°21'00"** e distância de **0,58** m, deste segue até o ponto **P102** definido pelas coordenadas N:**7.453.036,994** m e E:**446.089,129** m, com azimute de **17°53'53"** e distância de **3,24** m, deste segue até o ponto **P103** definido pelas coordenadas N:**7.453.041,379** m e E:**446.091,390** m, com azimute de **27°16'58"** e distância de **4,93** m, deste segue até o ponto **P104** definido pelas coordenadas N:**7.453.046,825** m e E:**446.095,109** m, com azimute de **34°19'33"** e distância de **6,60** m, deste segue até o ponto **P105** definido pelas coordenadas N:**7.453.042,800** m e E:**446.100,512** m, com azimute de **126°41'28"** e distância de **6,74** m, deste segue até o ponto **P106** definido pelas coordenadas N:**7.453.041,448** m e E:**446.101,753** m, com azimute de **137°26'10"** e distância de **1,84** m, deste segue até o ponto **P107** definido pelas coordenadas N:**7.453.041,220** m e E:**446.101,970** m, com azimute de **136°32'00"** e distância de **0,32** m, deste segue até o ponto **P108** definido pelas coordenadas N:**7.453.040,998** m e E:**446.102,194** m, com azimute de **134°43'38"** e distância de **0,32** m, deste segue até o ponto **P109** definido pelas coordenadas N:**7.453.040,783** m e E:**446.102,425** m, com azimute de **132°55'17"** e distância de **0,32** m, deste segue até o ponto **P110** definido pelas coordenadas N:**7.453.040,576** m e E:**446.102,662** m, com azimute de **131°06'56"** e distância de **0,32** m, deste segue até o ponto **P111** definido pelas coordenadas N:**7.453.040,376** m e E:**446.102,906** m, com azimute de **129°18'34"** e distância de **0,32** m, deste segue até o ponto **P112** definido pelas coordenadas N:**7.453.040,184** m e E:**446.103,156** m, com azimute de **127°30'13"** e distância de **0,32** m, deste segue até o ponto **P113** definido pelas coordenadas N:**7.453.040,000** m e E:**446.103,412** m, com azimute de **125°41'51"** e distância de **0,32** m, deste segue até o ponto **P114** definido pelas coordenadas N:**7.453.039,825** m e E:**446.103,674** m, com azimute de **123°53'30"** e distância de **0,32** m, deste segue até o ponto **P115** definido pelas coordenadas N:**7.453.039,657** m e E:**446.103,941** m, com azimute de **122°05'09"** e distância de **0,32** m, deste segue até o ponto **P116** definido pelas coordenadas N:**7.453.039,498** m e E:**446.104,213** m, com azimute de **120°16'47"** e distância de **0,32** m, deste segue até o ponto **P117** definido pelas coordenadas N:**7.453.039,348** m e E:**446.104,490** m, com azimute de **118°28'26"** e distância de **0,32** m, deste segue até o ponto **P118** definido pelas coordenadas N:**7.453.039,207** m e E:**446.104,772** m, com azimute de **116°40'04"** e distância de **0,32** m, deste segue até o ponto **P119** definido pelas coordenadas N:**7.453.039,074** m e E:**446.105,057** m, com azimute de **114°51'43"** e distância de **0,32** m, deste segue até o ponto **P120** definido pelas coordenadas N:**7.453.038,951** m e E:**446.105,347** m, com azimute de **113°03'22"** e distância de **0,32** m, deste segue até o ponto **P121** definido pelas coordenadas N:**7.453.038,836** m e E:**446.105,641** m, com azimute de **111°15'00"** e distância de **0,32** m, deste segue até o ponto **P122** definido pelas coordenadas N:**7.453.038,731** m e

E:446.105,938 m, com azimute de **109°26'39"** e distância de **0,32** m, deste segue até o ponto **P123** definido pelas coordenadas N:7.453.038,636 m e E:446.106,239 m, com azimute de **107°38'18"** e distância de **0,32** m, deste segue até o ponto **P124** definido pelas coordenadas N:7.453.038,550 m e E:446.106,542 m, com azimute de **105°49'56"** e distância de **0,32** m, deste segue até o ponto **P125** definido pelas coordenadas N:7.453.038,474 m e E:446.106,848 m, com azimute de **104°01'35"** e distância de **0,32** m, deste segue até o ponto **P126** definido pelas coordenadas N:7.453.038,407 m e E:446.107,156 m, com azimute de **102°13'13"** e distância de **0,32** m, deste segue até o ponto **P127** definido pelas coordenadas N:7.453.038,350 m e E:446.107,466 m, com azimute de **100°24'52"** e distância de **0,32** m, deste segue até o ponto **P128** definido pelas coordenadas N:7.453.038,303 m e E:446.107,777 m, com azimute de **98°36'31"** e distância de **0,32** m, deste segue até o ponto **P129** definido pelas coordenadas N:7.453.038,265 m e E:446.108,090 m, com azimute de **96°48'09"** e distância de **0,32** m, deste segue até o ponto **P130** definido pelas coordenadas N:7.453.038,238 m e E:446.108,404 m, com azimute de **94°59'48"** e distância de **0,32** m, deste segue até o ponto **P131** definido pelas coordenadas N:7.453.038,220 m e E:446.108,719 m, com azimute de **93°11'26"** e distância de **0,32** m, deste segue até o ponto **P132** definido pelas coordenadas N:7.453.038,213 m e E:446.109,034 m, com azimute de **91°23'05"** e distância de **0,32** m, deste segue até o ponto **P133** definido pelas coordenadas N:7.453.038,215 m e E:446.109,349 m, com azimute de **89°34'44"** e distância de **0,32** m, deste segue até o ponto **P134** definido pelas coordenadas N:7.453.038,227 m e E:446.109,664 m, com azimute de **87°46'22"** e distância de **0,32** m, deste segue até o ponto **P135** definido pelas coordenadas N:7.453.038,320 m e E:446.111,350 m, com azimute de **86°52'12"** e distância de **1,69** m, deste segue até o ponto **P136** definido pelas coordenadas N:7.453.038,342 m e E:446.111,669 m, com azimute de **85°57'10"** e distância de **0,32** m, deste segue até o ponto **P137** definido pelas coordenadas N:7.453.038,375 m e E:446.111,988 m, com azimute de **84°07'08"** e distância de **0,32** m, deste segue até o ponto **P138** definido pelas coordenadas N:7.453.038,418 m e E:446.112,305 m, com azimute de **82°17'06"** e distância de **0,32** m, deste segue até o ponto **P139** definido pelas coordenadas N:7.453.038,471 m e E:446.112,620 m, com azimute de **80°27'03"** e distância de **0,32** m, deste segue até o ponto **P140** definido pelas coordenadas N:7.453.038,534 m e E:446.112,934 m, com azimute de **78°37'01"** e distância de **0,32** m, deste segue até o ponto **P141** definido pelas coordenadas N:7.453.038,607 m e E:446.113,246 m, com azimute de **76°46'59"** e distância de **0,32** m, deste segue até o ponto **P142** definido pelas coordenadas N:7.453.038,690 m e E:446.113,555 m, com azimute de **74°56'56"** e distância de **0,32** m, deste segue até o ponto **P143** definido pelas coordenadas N:7.453.038,783 m e E:446.113,861 m, com azimute de **73°06'54"** e distância de **0,32** m, deste segue até o ponto **P144** definido pelas coordenadas N:7.453.038,886 m e E:446.114,164 m, com azimute de **71°16'51"** e distância de **0,32** m, deste segue até o ponto **P145** definido pelas coordenadas N:7.453.038,998 m e E:446.114,464 m, com azimute de **69°26'49"** e distância de **0,32** m, deste segue até o ponto **P146** definido pelas coordenadas N:7.453.039,120 m e E:446.114,760 m, com azimute de **67°36'47"** e distância de **0,32** m, deste segue até o ponto **P147** definido pelas coordenadas N:7.453.039,252 m e E:446.115,052 m, com azimute de **65°46'44"** e distância de **0,32** m, deste segue até o ponto **P148** definido pelas coordenadas N:7.453.039,392 m e E:446.115,339 m, com azimute de **63°56'42"** e distância de **0,32** m, deste segue até o ponto **P149** definido pelas coordenadas N:7.453.039,542 m e E:446.115,622 m, com azimute de **62°06'40"** e distância de **0,32** m, deste segue até o ponto **P150** definido pelas coordenadas N:7.453.039,701 m e E:446.115,900 m, com azimute de **60°16'37"** e distância de **0,32** m, deste segue até o ponto **P151** definido pelas coordenadas N:7.453.039,868 m e E:446.116,173 m, com azimute de **58°26'35"** e distância de **0,32** m, deste segue até o ponto **P152** definido pelas coordenadas N:7.453.040,044 m e E:446.116,440 m, com azimute de **56°36'33"** e distância de **0,32** m, deste segue até o ponto **P153** definido pelas coordenadas N:7.453.040,229 m e E:446.116,702 m, com azimute de **54°46'30"** e distância de **0,32** m, deste segue até o ponto **P154** definido pelas coordenadas N:7.453.040,422 m e E:446.116,957 m, com azimute de **52°56'28"** e distância de **0,32** m, deste segue até o ponto **P155** definido pelas coordenadas N:7.453.040,623 m e E:446.117,206 m, com azimute de **51°06'25"** e distância de **0,32** m, deste segue até o ponto **P156** definido pelas coordenadas N:7.453.040,832 m e E:446.117,449 m, com azimute de **49°16'23"** e distância de **0,32** m, deste segue até o ponto **P157** definido pelas coordenadas N:7.453.041,048 m e E:446.117,685 m, com azimute de **47°26'21"** e distância de **0,32** m, deste segue até o ponto **P158** definido

pelas coordenadas N:7.453.041,272 m e E:446.117,913 m, com azimute de 45°36'18" e distância de 0,32 m, deste segue até o ponto P159 definido pelas coordenadas N:7.453.041,503 m e E:446.118,135 m, com azimute de 43°46'16" e distância de 0,32 m, deste segue até o ponto P160 definido pelas coordenadas N:7.453.041,741 m e E:446.118,349 m, com azimute de 41°56'14" e distância de 0,32 m, deste segue até o ponto P161 definido pelas coordenadas N:7.453.041,986 m e E:446.118,555 m, com azimute de 40°06'11" e distância de 0,32 m, deste segue até o ponto P162 definido pelas coordenadas N:7.453.044,950 m e E:446.120,971 m, com azimute de 39°11'10" e distância de 3,82 m, deste segue até o ponto P163 definido pelas coordenadas N:7.453.045,196 m e E:446.121,165 m, com azimute de 38°17'25" e distância de 0,31 m, deste segue até o ponto P164 definido pelas coordenadas N:7.453.045,447 m e E:446.121,351 m, com azimute de 36°29'55" e distância de 0,31 m, deste segue até o ponto P165 definido pelas coordenadas N:7.453.045,704 m e E:446.121,529 m, com azimute de 34°42'25" e distância de 0,31 m, deste segue até o ponto P166 definido pelas coordenadas N:7.453.045,966 m e E:446.121,699 m, com azimute de 32°54'55" e distância de 0,31 m, deste segue até o ponto P167 definido pelas coordenadas N:7.453.046,234 m e E:446.121,860 m, com azimute de 31°07'25" e distância de 0,31 m, deste segue até o ponto P168 definido pelas coordenadas N:7.453.046,507 m e E:446.122,014 m, com azimute de 29°19'55" e distância de 0,31 m, deste segue até o ponto P169 definido pelas coordenadas N:7.453.046,784 m e E:446.122,158 m, com azimute de 27°32'25" e distância de 0,31 m, deste segue até o ponto P170 definido pelas coordenadas N:7.453.047,066 m e E:446.122,294 m, com azimute de 25°44'55" e distância de 0,31 m, deste segue até o ponto P171 definido pelas coordenadas N:7.453.047,351 m e E:446.122,421 m, com azimute de 23°57'24" e distância de 0,31 m, deste segue até o ponto P172 definido pelas coordenadas N:7.453.047,641 m e E:446.122,539 m, com azimute de 22°09'54" e distância de 0,31 m, deste segue até o ponto P173 definido pelas coordenadas N:7.453.047,934 m e E:446.122,648 m, com azimute de 20°22'24" e distância de 0,31 m, deste segue até o ponto P174 definido pelas coordenadas N:7.453.048,231 m e E:446.122,747 m, com azimute de 18°34'54" e distância de 0,31 m, deste segue até o ponto P175 definido pelas coordenadas N:7.453.048,530 m e E:446.122,838 m, com azimute de 16°47'24" e distância de 0,31 m, deste segue até o ponto P176 definido pelas coordenadas N:7.453.048,832 m e E:446.122,919 m, com azimute de 14°59'54" e distância de 0,31 m, deste segue até o ponto P177 definido pelas coordenadas N:7.453.049,136 m e E:446.122,990 m, com azimute de 13°12'24" e distância de 0,31 m, deste segue até o ponto P178 definido pelas coordenadas N:7.453.049,443 m e E:446.123,052 m, com azimute de 11°24'54" e distância de 0,31 m, deste segue até o ponto P179 definido pelas coordenadas N:7.453.049,751 m e E:446.123,104 m, com azimute de 9°37'24" e distância de 0,31 m, deste segue até o ponto P180 definido pelas coordenadas N:7.453.050,061 m e E:446.123,147 m, com azimute de 7°49'54" e distância de 0,31 m, deste segue até o ponto P181 definido pelas coordenadas N:7.453.050,372 m e E:446.123,180 m, com azimute de 6°02'24" e distância de 0,31 m, deste segue até o ponto P182 definido pelas coordenadas N:7.453.050,684 m e E:446.123,203 m, com azimute de 4°14'54" e distância de 0,31 m, deste segue até o ponto P183 definido pelas coordenadas N:7.453.050,996 m e E:446.123,216 m, com azimute de 2°27'24" e distância de 0,31 m, deste segue até o ponto P184 definido pelas coordenadas N:7.453.051,309 m e E:446.123,220 m, com azimute de 0°39'54" e distância de 0,31 m, deste segue até o ponto P185 definido pelas coordenadas N:7.453.051,621 m e E:446.123,214 m, com azimute de 358°52'23" e distância de 0,31 m, deste segue até o ponto P186 definido pelas coordenadas N:7.453.051,934 m e E:446.123,198 m, com azimute de 357°04'53" e distância de 0,31 m, deste segue até o ponto P187 definido pelas coordenadas N:7.453.052,245 m e E:446.123,172 m, com azimute de 355°17'23" e distância de 0,31 m, deste segue até o ponto P188 definido pelas coordenadas N:7.453.052,556 m e E:446.123,137 m, com azimute de 353°29'53" e distância de 0,31 m, deste segue até o ponto P189 definido pelas coordenadas N:7.453.052,866 m e E:446.123,092 m, com azimute de 351°42'23" e distância de 0,31 m, deste segue até o ponto P190 definido pelas coordenadas N:7.453.053,173 m e E:446.123,037 m, com azimute de 349°54'53" e distância de 0,31 m, deste segue até o ponto P191 definido pelas coordenadas N:7.453.053,479 m e E:446.122,973 m, com azimute de 348°07'23" e distância de 0,31 m, deste segue até o ponto P192 definido pelas coordenadas N:7.453.053,783 m e E:446.122,899 m, com azimute de 346°19'53" e distância de 0,31 m, deste segue até o ponto P193 definido pelas coordenadas N:7.453.054,085 m e E:446.122,815 m, com azimute de 344°32'23" e distância de 0,31

m, deste segue até o ponto **P194** definido pelas coordenadas N:7.453.054,383 m e E:446.122,723 m, com azimute de **342°44'53"** e distância de **0,31** m, deste segue até o ponto **P195** definido pelas coordenadas N:7.453.054,679 m e E:446.122,621 m, com azimute de **340°57'23"** e distância de **0,31** m, deste segue até o ponto **P196** definido pelas coordenadas N:7.453.054,971 m e E:446.122,509 m, com azimute de **339°09'53"** e distância de **0,31** m, deste segue até o ponto **P197** definido pelas coordenadas N:7.453.055,260 m e E:446.122,389 m, com azimute de **337°22'23"** e distância de **0,31** m, deste segue até o ponto **P198** definido pelas coordenadas N:7.453.055,544 m e E:446.122,260 m, com azimute de **335°34'53"** e distância de **0,31** m, deste segue até o ponto **P199** definido pelas coordenadas N:7.453.055,825 m e E:446.122,122 m, com azimute de **333°47'23"** e distância de **0,31** m, deste segue até o ponto **P200** definido pelas coordenadas N:7.453.059,024 m e E:446.120,484 m, com azimute de **332°53'37"** e distância de **3,59** m, deste segue até o ponto **P201** definido pelas coordenadas N:7.453.059,300 m e E:446.120,337 m, com azimute de **331°59'46"** e distância de **0,31** m, deste segue até o ponto **P202** definido pelas coordenadas N:7.453.059,572 m e E:446.120,182 m, com azimute de **330°12'02"** e distância de **0,31** m, deste segue até o ponto **P203** definido pelas coordenadas N:7.453.059,839 m e E:446.120,017 m, com azimute de **328°24'19"** e distância de **0,31** m, deste segue até o ponto **P204** definido pelas coordenadas N:7.453.060,101 m e E:446.119,845 m, com azimute de **326°36'35"** e distância de **0,31** m, deste segue até o ponto **P205** definido pelas coordenadas N:7.453.060,325 m e E:446.119,687 m, com azimute de **324°48'52"** e distância de **0,27** m, deste segue até o ponto **P206** definido pelas coordenadas N:7.453.063,400 m e E:446.118,620 m, com azimute de **340°52'04"** e distância de **3,25** m, deste segue até o ponto **P207** definido pelas coordenadas N:7.453.070,020 m e E:446.112,000 m, com azimute de **315°00'00"** e distância de **9,36** m, deste segue até o ponto **P208** definido pelas coordenadas N:7.453.086,074 m e E:446.122,863 m, com azimute de **34°05'07"** e distância de **19,38** m, deste segue até o ponto **P209** definido pelas coordenadas N:7.453.087,860 m e E:446.124,072 m, com azimute de **34°05'07"** e distância de **2,16** m, deste segue até o ponto **P210** definido pelas coordenadas N:7.453.103,613 m e E:446.134,731 m, com azimute de **34°05'07"** e distância de **19,02** m, deste segue até o ponto **P0** definido pelas coordenadas N:7.453.114,990 m e E:446.142,430 m, com azimute de **34°05'07"** e distância de **13,74** m, .O perímetro acima descrito encerra uma área de **10,40** ha.

■ Área de Recuperação 12 (AR-12)

Área: **1,30** Ha.

Perímetro: **538,07** m.

Inicia-se no ponto **P0** definido pelas coordenadas N:7.452.802,910m e E:446.063,680 m, deste segue até o ponto **P1** definido pelas coordenadas N:7.452.794,430 m e E:446.074,243 m, com azimute de **128°45'27"** e distância de **13,55** m, deste segue até o ponto **P2** definido pelas coordenadas N:7.452.783,689 m e E:446.090,166 m, com azimute de **124°00'07"** e distância de **19,21** m, deste segue até o ponto **P3** definido pelas coordenadas N:7.452.786,653 m e E:446.101,600 m, com azimute de **75°28'02"** e distância de **11,81** m, agora confrontando com **AR11**; deste segue até o ponto **P4** definido pelas coordenadas N:7.452.775,406 m e E:446.115,493 m, com azimute de **128°59'30"** e distância de **17,87** m, deste segue até o ponto **P5** definido pelas coordenadas N:7.452.744,119 m e E:446.191,567 m, com azimute de **112°21'21"** e distância de **82,26** m, deste segue até o ponto **P6** definido pelas coordenadas N:7.452.743,808 m e E:446.191,479 m, com azimute de **195°47'57"** e distância de **0,32** m, deste segue até o ponto **P7** definido pelas coordenadas N:7.452.742,280 m e E:446.191,264 m, com azimute de **188°00'34"** e distância de **1,54** m, deste segue até o ponto **P8** definido pelas coordenadas N:7.452.741,048 m e E:446.191,223 m, com azimute de **181°54'22"** e distância de **1,23** m, deste segue até o ponto **P9** definido pelas coordenadas N:7.452.739,513 m e E:446.191,334 m, com azimute de **175°51'50"** e distância de **1,54** m, deste segue até o ponto **P10** definido pelas coordenadas N:7.452.737,981 m e E:446.191,629 m, com azimute de **169°06'02"** e distância de **1,56** m, deste segue até o ponto **P11** definido pelas coordenadas N:7.452.737,334 m e E:446.191,813 m, com azimute de **164°07'29"** e distância de **0,67** m, deste segue até o ponto **P12** definido pelas coordenadas

N:7.452.736,963 m e E:446.191,934 m, com azimute de **161°56'11"** e distância de **0,39** m, deste segue até o ponto **P13** definido pelas coordenadas N:7.452.736,127 m e E:446.192,254 m, com azimute de **159°03'16"** e distância de **0,90** m, deste segue até o ponto **P14** definido pelas coordenadas N:7.452.735,413 m e E:446.192,582 m, com azimute de **155°19'36"** e distância de **0,79** m, deste segue até o ponto **P15** definido pelas coordenadas N:7.452.734,512 m e E:446.193,072 m, com azimute de **151°27'39"** e distância de **1,03** m, deste segue até o ponto **P16** definido pelas coordenadas N:7.452.733,804 m e E:446.193,526 m, com azimute de **147°19'49"** e distância de **0,84** m, deste segue até o ponto **P17** definido pelas coordenadas N:7.452.733,150 m e E:446.194,006 m, com azimute de **143°43'24"** e distância de **0,81** m, deste segue até o ponto **P18** definido pelas coordenadas N:7.452.732,403 m e E:446.194,638 m, com azimute de **139°46'01"** e distância de **0,98** m, deste segue até o ponto **P19** definido pelas coordenadas N:7.452.731,764 m e E:446.195,261 m, com azimute de **135°43'35"** e distância de **0,89** m, deste segue até o ponto **P20** definido pelas coordenadas N:7.452.731,228 m e E:446.195,856 m, com azimute de **132°00'50"** e distância de **0,80** m, deste segue até o ponto **P21** definido pelas coordenadas N:7.452.730,607 m e E:446.196,650 m, com azimute de **128°01'46"** e distância de **1,01** m, deste segue até o ponto **P22** definido pelas coordenadas N:7.452.729,861 m e E:446.197,806 m, com azimute de **122°50'07"** e distância de **1,38** m, deste segue até o ponto **P23** definido pelas coordenadas N:7.452.729,519 m e E:446.198,443 m, com azimute de **118°13'52"** e distância de **0,72** m, deste segue até o ponto **P24** definido pelas coordenadas N:7.452.729,067 m e E:446.199,447 m, com azimute de **114°14'14"** e distância de **1,10** m, deste segue até o ponto **P25** definido pelas coordenadas N:7.452.728,719 m e E:446.200,427 m, com azimute de **109°33'00"** e distância de **1,04** m, deste segue até o ponto **P26** definido pelas coordenadas N:7.452.728,327 m e E:446.202,041 m, com azimute de **103°39'05"** e distância de **1,66** m, deste segue até o ponto **P27** definido pelas coordenadas N:7.452.728,202 m e E:446.202,919 m, com azimute de **98°06'10"** e distância de **0,89** m, deste segue até o ponto **P28** definido pelas coordenadas N:7.452.728,127 m e E:446.204,319 m, com azimute de **93°03'59"** e distância de **1,40** m, deste segue até o ponto **P29** definido pelas coordenadas N:7.452.728,174 m e E:446.205,430 m, com azimute de **87°34'39"** e distância de **1,11** m, deste segue até o ponto **P30** definido pelas coordenadas N:7.452.728,350 m e E:446.206,726 m, com azimute de **82°15'59"** e distância de **1,31** m, deste segue até o ponto **P31** definido pelas coordenadas N:7.452.728,618 m e E:446.207,872 m, com azimute de **76°50'15"** e distância de **1,18** m, agora confrontando com **AR11**; deste segue até o ponto **P32** definido pelas coordenadas N:7.452.649,983 m e E:446.228,151 m, com azimute de **165°32'20"** e distância de **81,21** m, deste segue até o ponto **P33** definido pelas coordenadas N:7.452.643,446 m e E:446.156,541 m, com azimute de **264°47'04"** e distância de **71,91** m, deste segue até o ponto **P34** definido pelas coordenadas N:7.452.647,309 m e E:446.150,989 m, com azimute de **304°49'47"** e distância de **6,76** m, deste segue até o ponto **P35** definido pelas coordenadas N:7.452.654,915 m e E:446.143,384 m, com azimute de **315°00'14"** e distância de **10,76** m, deste segue até o ponto **P36** definido pelas coordenadas N:7.452.662,890 m e E:446.136,347 m, com azimute de **318°34'31"** e distância de **10,64** m, deste segue até o ponto **P37** definido pelas coordenadas N:7.452.674,919 m e E:446.128,098 m, com azimute de **325°33'33"** e distância de **14,59** m, deste segue até o ponto **P38** definido pelas coordenadas N:7.452.692,007 m e E:446.116,890 m, com azimute de **326°44'21"** e distância de **20,44** m, deste segue até o ponto **P39** definido pelas coordenadas N:7.452.709,040 m e E:446.107,532 m, com azimute de **331°12'56"** e distância de **19,43** m, deste segue até o ponto **P40** definido pelas coordenadas N:7.452.727,910 m e E:446.096,922 m, com azimute de **330°39'08"** e distância de **21,65** m, deste segue até o ponto **P41** definido pelas coordenadas N:7.452.741,303 m e E:446.088,216 m, com azimute de **326°58'28"** e distância de **15,97** m, deste segue até o ponto **P42** definido pelas coordenadas N:7.452.757,004 m e E:446.076,597 m, com azimute de **323°29'53"** e distância de **19,53** m, deste segue até o ponto **P43** definido pelas coordenadas N:7.452.777,193 m e E:446.061,158 m, com azimute de **322°35'38"** e distância de **25,42** m, deste segue até o ponto **P44** definido pelas coordenadas N:7.452.799,756 m e E:446.044,195 m, com azimute de **323°03'50"** e distância de **28,23** m, deste segue até o ponto **P45** definido pelas coordenadas N:7.452.800,768 m e E:446.053,540 m, com azimute de **83°49'10"** e distância de **9,40** m, deste segue até o ponto **P0** definido pelas coordenadas N:7.452.802,910 m e E:446.063,680 m, com azimute de **78°04'19"** e distância de **10,36** m, .O perímetro acima descrito encerra uma área de **1,30** ha.

■ Área de Recuperação 13 (AR-13)

Área: **2,07 Ha.**

Perímetro: **888,09 m.**

Inicia-se no ponto **P0** definido pelas coordenadas N:7.452.661,059m e E:446.065,434 m, deste segue até o ponto **P1** definido pelas coordenadas N:7.452.641,496 m e E:446.078,266 m, com azimute de **146°44'16"** e distância de **23,40** m, deste segue até o ponto **P2** definido pelas coordenadas N:7.452.625,939 m e E:446.088,934 m, com azimute de **145°33'37"** e distância de **18,86** m, deste segue até o ponto **P3** definido pelas coordenadas N:7.452.619,977 m e E:446.094,194 m, com azimute de **138°34'46"** e distância de **7,95** m, deste segue até o ponto **P4** definido pelas coordenadas N:7.452.611,843 m e E:446.093,927 m, com azimute de **181°52'48"** e distância de **8,14** m, deste segue até o ponto **P5** definido pelas coordenadas N:7.452.567,383 m e E:446.075,583 m, com azimute de **202°25'15"** e distância de **48,10** m, deste segue até o ponto **P6** definido pelas coordenadas N:7.452.546,848 m e E:446.071,544 m, com azimute de **191°07'39"** e distância de **20,93** m, deste segue até o ponto **P7** definido pelas coordenadas N:7.452.513,519 m e E:446.065,636 m, com azimute de **190°03'07"** e distância de **33,85** m, deste segue até o ponto **P8** definido pelas coordenadas N:7.452.459,637 m e E:446.047,242 m, com azimute de **198°50'55"** e distância de **56,94** m, deste segue até o ponto **P9** definido pelas coordenadas N:7.452.431,648 m e E:446.021,358 m, com azimute de **222°45'45"** e distância de **38,12** m, deste segue até o ponto **P10** definido pelas coordenadas N:7.452.443,054 m e E:445.992,814 m, com azimute de **291°46'53"** e distância de **30,74** m, deste segue até o ponto **P11** definido pelas coordenadas N:7.452.458,430 m e E:446.011,139 m, com azimute de **50°00'03"** e distância de **23,92** m, deste segue até o ponto **P12** definido pelas coordenadas N:7.452.478,720 m e E:446.026,234 m, com azimute de **36°38'52"** e distância de **25,29** m, deste segue até o ponto **P13** definido pelas coordenadas N:7.452.490,929 m e E:446.035,861 m, com azimute de **38°15'23"** e distância de **15,55** m, deste segue até o ponto **P14** definido pelas coordenadas N:7.452.499,363 m e E:446.034,157 m, com azimute de **348°34'40"** e distância de **8,60** m, deste segue até o ponto **P15** definido pelas coordenadas N:7.452.505,029 m e E:446.030,234 m, com azimute de **325°18'08"** e distância de **6,89** m, deste segue até o ponto **P16** definido pelas coordenadas N:7.452.518,973 m e E:446.036,660 m, com azimute de **24°44'32"** e distância de **15,35** m, deste segue até o ponto **P17** definido pelas coordenadas N:7.452.525,937 m e E:446.034,395 m, com azimute de **341°58'59"** e distância de **7,32** m, deste segue até o ponto **P18** definido pelas coordenadas N:7.452.536,751 m e E:446.026,916 m, com azimute de **325°19'56"** e distância de **13,15** m, deste segue até o ponto **P19** definido pelas coordenadas N:7.452.535,878 m e E:446.015,993 m, com azimute de **265°25'50"** e distância de **10,96** m, deste segue até o ponto **P20** definido pelas coordenadas N:7.452.532,162 m e E:446.010,478 m, com azimute de **236°01'41"** e distância de **6,65** m, deste segue até o ponto **P21** definido pelas coordenadas N:7.452.523,788 m e E:445.998,051 m, com azimute de **236°01'33"** e distância de **14,99** m, deste segue até o ponto **P22** definido pelas coordenadas N:7.452.513,613 m e E:445.988,804 m, com azimute de **222°15'52"** e distância de **13,75** m, deste segue até o ponto **P23** definido pelas coordenadas N:7.452.499,809 m e E:445.986,408 m, com azimute de **189°50'49"** e distância de **14,01** m, deste segue até o ponto **P24** definido pelas coordenadas N:7.452.496,318 m e E:445.985,480 m, com azimute de **194°53'11"** e distância de **3,61** m, deste segue até o ponto **P25** definido pelas coordenadas N:7.452.482,058 m e E:445.981,687 m, com azimute de **194°53'43"** e distância de **14,76** m, deste segue até o ponto **P26** definido pelas coordenadas N:7.452.468,143 m e E:445.981,854 m, com azimute de **179°18'45"** e distância de **13,92** m, deste segue até o ponto **P27** definido pelas coordenadas N:7.452.456,034 m e E:445.981,880 m, com azimute de **179°52'37"** e distância de **12,11** m, deste segue até o ponto **P28** definido pelas coordenadas N:7.452.560,028 m e E:445.910,812 m, com azimute de **325°39'07"** e distância de **125,96** m, deste segue até o ponto **P29** definido pelas coordenadas N:7.452.561,250 m e E:445.914,337 m, com azimute de **70°52'49"** e distância de **3,73** m, deste segue até o ponto **P30** definido pelas coordenadas N:7.452.562,585 m e E:445.913,103 m, com azimute de **317°14'33"** e distância de **1,82** m, deste segue até o ponto **P31** definido pelas coordenadas N:7.452.637,697 m e E:445.980,384 m, com azimute de **41°51'09"** e distância de **100,84** m, deste segue até o ponto **P32** definido pelas coordenadas N:7.452.626,904 m e

E:445.991,416 m, com azimute de **134°22'21"** e distância de **15,43** m, deste segue até o ponto **P33** definido pelas coordenadas N:7.452.626,099 m e E:445.992,632 m, com azimute de **123°30'17"** e distância de **1,46** m, deste segue até o ponto **P34** definido pelas coordenadas N:7.452.624,343 m e E:445.996,938 m, com azimute de **112°11'09"** e distância de **4,65** m, deste segue até o ponto **P35** definido pelas coordenadas N:7.452.618,990 m e E:446.010,063 m, com azimute de **112°11'17"** e distância de **14,17** m, deste segue até o ponto **P36** definido pelas coordenadas N:7.452.619,340 m e E:446.020,297 m, com azimute de **88°02'29"** e distância de **10,24** m, deste segue até o ponto **P37** definido pelas coordenadas N:7.452.623,782 m e E:446.024,359 m, com azimute de **42°26'29"** e distância de **6,02** m, deste segue até o ponto **P38** definido pelas coordenadas N:7.452.632,098 m e E:446.023,868 m, com azimute de **356°37'16"** e distância de **8,33** m, deste segue até o ponto **P39** definido pelas coordenadas N:7.452.653,324 m e E:446.014,816 m, com azimute de **336°54'14"** e distância de **23,08** m, deste segue até o ponto **P40** definido pelas coordenadas N:7.452.655,376 m e E:446.027,145 m, com azimute de **80°33'02"** e distância de **12,50** m, deste segue até o ponto **P41** definido pelas coordenadas N:7.452.652,175 m e E:446.027,818 m, com azimute de **168°07'36"** e distância de **3,27** m, deste segue até o ponto **P42** definido pelas coordenadas N:7.452.646,598 m e E:446.038,973 m, com azimute de **116°33'47"** e distância de **12,47** m, deste segue até o ponto **P43** definido pelas coordenadas N:7.452.646,040 m e E:446.046,781 m, com azimute de **94°05'16"** e distância de **7,83** m, deste segue até o ponto **P44** definido pelas coordenadas N:7.452.649,944 m e E:446.052,916 m, com azimute de **57°31'46"** e distância de **7,27** m, deste segue até o ponto **P45** definido pelas coordenadas N:7.452.658,310 m e E:446.052,916 m, com azimute de **0°00'00"** e distância de **8,37** m, deste segue até o ponto **P0** definido pelas coordenadas N:7.452.661,059 m e E:446.065,434 m, com azimute de **77°36'51"** e distância de **12,82** m, .O perímetro acima descrito encerra uma área de **2,07** ha.

■ Área de Recuperação 14 (AR-14)

Área: **4,34** Ha.

Perímetro: **1.892,72** m.

Inicia-se no ponto **P0** definido pelas coordenadas N:7.452.843,302m e E:445.954,674 m, deste segue até o ponto **P1** definido pelas coordenadas N:7.452.808,950 m e E:445.967,632 m, com azimute de **159°20'00"** e distância de **36,71** m, deste segue até o ponto **P2** definido pelas coordenadas N:7.452.783,324 m e E:445.981,484 m, com azimute de **151°36'24"** e distância de **29,13** m, deste segue até o ponto **P3** definido pelas coordenadas N:7.452.740,941 m e E:446.013,348 m, com azimute de **143°03'50"** e distância de **53,02** m, deste segue até o ponto **P4** definido pelas coordenadas N:7.452.720,933 m e E:446.028,648 m, com azimute de **142°35'42"** e distância de **25,19** m, deste segue até o ponto **P5** definido pelas coordenadas N:7.452.707,077 m e E:446.038,902 m, com azimute de **143°29'49"** e distância de **17,24** m, deste segue até o ponto **P6** definido pelas coordenadas N:7.452.696,825 m e E:446.045,566 m, com azimute de **146°58'31"** e distância de **12,23** m, deste segue até o ponto **P7** definido pelas coordenadas N:7.452.679,889 m e E:446.055,088 m, com azimute de **150°39'14"** e distância de **19,43** m, deste segue até o ponto **P8** definido pelas coordenadas N:7.452.661,691 m e E:446.065,087 m, com azimute de **151°12'47"** e distância de **20,76** m, deste segue até o ponto **P9** definido pelas coordenadas N:7.452.661,059 m e E:446.065,434 m, com azimute de **151°13'52"** e distância de **0,72** m, agora confrontando com **AR13**; deste segue até o ponto **P10** definido pelas coordenadas N:7.452.658,310 m e E:446.052,916 m, com azimute de **257°36'51"** e distância de **12,82** m, deste segue até o ponto **P11** definido pelas coordenadas N:7.452.659,426 m e E:446.051,481 m, com azimute de **307°52'20"** e distância de **1,82** m, deste segue até o ponto **P12** definido pelas coordenadas N:7.452.666,118 m e E:446.042,877 m, com azimute de **307°52'30"** e distância de **10,90** m, deste segue até o ponto **P13** definido pelas coordenadas N:7.452.667,234 m e E:446.030,607 m, com azimute de **275°11'49"** e distância de **12,32** m, deste segue até o ponto **P14** definido pelas coordenadas N:7.452.662,772 m e E:446.025,588 m, com azimute de **228°21'44"** e distância de **6,72** m, deste segue até o ponto **P15** definido pelas coordenadas N:7.452.655,376 m e E:446.027,145 m, com azimute de **168°06'42"** e distância de **7,56**

m, agora confrontando com **AR13**; deste segue até o ponto **P16** definido pelas coordenadas N:7.452.653,324 m e E:446.014,816 m, com azimute de **260°33'02"** e distância de **12,50** m, deste segue até o ponto **P17** definido pelas coordenadas N:7.452.671,149 m e E:446.007,215 m, com azimute de **336°54'20"** e distância de **19,38** m, deste segue até o ponto **P18** definido pelas coordenadas N:7.452.679,775 m e E:445.999,065 m, com azimute de **316°37'31"** e distância de **11,87** m, deste segue até o ponto **P19** definido pelas coordenadas N:7.452.679,416 m e E:445.990,045 m, com azimute de **267°43'15"** e distância de **9,03** m, deste segue até o ponto **P20** definido pelas coordenadas N:7.452.673,548 m e E:445.981,615 m, com azimute de **235°09'32"** e distância de **10,27** m, deste segue até o ponto **P21** definido pelas coordenadas N:7.452.664,526 m e E:445.975,384 m, com azimute de **214°37'51"** e distância de **10,96** m, deste segue até o ponto **P22** definido pelas coordenadas N:7.452.651,420 m e E:445.976,772 m, com azimute de **173°57'17"** e distância de **13,18** m, deste segue até o ponto **P23** definido pelas coordenadas N:7.452.637,697 m e E:445.980,384 m, com azimute de **165°15'14"** e distância de **14,19** m, agora confrontando com **AR13**; deste segue até o ponto **P24** definido pelas coordenadas N:7.452.562,585 m e E:445.913,103 m, com azimute de **221°51'09"** e distância de **100,84** m, deste segue até o ponto **P25** definido pelas coordenadas N:7.452.569,131 m e E:445.907,050 m, com azimute de **317°14'33"** e distância de **8,92** m, deste segue até o ponto **P26** definido pelas coordenadas N:7.452.587,219 m e E:445.889,516 m, com azimute de **315°53'28"** e distância de **25,19** m, deste segue até o ponto **P27** definido pelas coordenadas N:7.452.606,081 m e E:445.872,764 m, com azimute de **318°23'26"** e distância de **25,23** m, deste segue até o ponto **P28** definido pelas coordenadas N:7.452.615,598 m e E:445.859,140 m, com azimute de **304°56'10"** e distância de **16,62** m, deste segue até o ponto **P29** definido pelas coordenadas N:7.452.612,887 m e E:445.855,910 m, com azimute de **229°59'33"** e distância de **4,22** m, deste segue até o ponto **P30** definido pelas coordenadas N:7.452.611,833 m e E:445.854,654 m, com azimute de **229°59'51"** e distância de **1,64** m, deste segue até o ponto **P31** definido pelas coordenadas N:7.452.602,259 m e E:445.857,204 m, com azimute de **165°05'09"** e distância de **9,91** m, deste segue até o ponto **P32** definido pelas coordenadas N:7.452.591,587 m e E:445.871,213 m, com azimute de **127°18'00"** e distância de **17,61** m, deste segue até o ponto **P33** definido pelas coordenadas N:7.452.586,734 m e E:445.880,604 m, com azimute de **117°19'43"** e distância de **10,57** m, deste segue até o ponto **P34** definido pelas coordenadas N:7.452.583,759 m e E:445.884,239 m, com azimute de **129°17'53"** e distância de **4,70** m, deste segue até o ponto **P35** definido pelas coordenadas N:7.452.559,906 m e E:445.900,052 m, com azimute de **146°27'29"** e distância de **28,62** m, deste segue até o ponto **P36** definido pelas coordenadas N:7.452.557,380 m e E:445.903,177 m, com azimute de **128°56'57"** e distância de **4,02** m, deste segue até o ponto **P37** definido pelas coordenadas N:7.452.560,028 m e E:445.910,812 m, com azimute de **70°52'20"** e distância de **8,08** m, agora confrontando com **AR13**; deste segue até o ponto **P38** definido pelas coordenadas N:7.452.456,034 m e E:445.981,880 m, com azimute de **145°39'07"** e distância de **125,96** m, deste segue até o ponto **P39** definido pelas coordenadas N:7.452.446,836 m e E:445.976,333 m, com azimute de **211°05'34"** e distância de **10,74** m, deste segue até o ponto **P40** definido pelas coordenadas N:7.452.443,580 m e E:445.964,660 m, com azimute de **254°24'52"** e distância de **12,12** m, deste segue até o ponto **P41** definido pelas coordenadas N:7.452.441,288 m e E:445.954,172 m, com azimute de **257°40'22"** e distância de **10,74** m, deste segue até o ponto **P42** definido pelas coordenadas N:7.452.434,552 m e E:445.949,995 m, com azimute de **211°48'11"** e distância de **7,93** m, deste segue até o ponto **P43** definido pelas coordenadas N:7.452.425,686 m e E:445.951,645 m, com azimute de **169°27'27"** e distância de **9,02** m, deste segue até o ponto **P44** definido pelas coordenadas N:7.452.418,536 m e E:445.971,590 m, com azimute de **109°43'19"** e distância de **21,19** m, deste segue até o ponto **P45** definido pelas coordenadas N:7.452.443,054 m e E:445.992,814 m, com azimute de **40°52'52"** e distância de **32,43** m, agora confrontando com **AR13**; deste segue até o ponto **P46** definido pelas coordenadas N:7.452.431,648 m e E:446.021,358 m, com azimute de **111°46'53"** e distância de **30,74** m, deste segue até o ponto **P47** definido pelas coordenadas N:7.452.399,176 m e E:445.976,961 m, com azimute de **233°49'06"** e distância de **55,00** m, deste segue até o ponto **P48** definido pelas coordenadas N:7.452.400,080 m e E:445.976,002 m, com azimute de **313°18'32"** e distância de **1,32** m, deste segue até o ponto **P49** definido pelas coordenadas N:7.452.411,032 m e E:445.961,651 m, com azimute de **307°20'57"** e distância de **18,05** m, deste segue até o ponto **P50** definido pelas coordenadas N:7.452.415,542 m e E:445.955,741 m, com azimute de **307°20'52"**

e distância de **7,43** m, deste segue até o ponto **P51** definido pelas coordenadas N:**7.452.439,331** m e E:**445.937,965** m, com azimute de **323°13'54"** e distância de **29,70** m, deste segue até o ponto **P52** definido pelas coordenadas N:**7.452.502,223** m e E:**445.887,773** m, com azimute de **321°24'28"** e distância de **80,47** m, deste segue até o ponto **P53** definido pelas coordenadas N:**7.452.519,602** m e E:**445.870,393** m, com azimute de **314°59'54"** e distância de **24,58** m, deste segue até o ponto **P54** definido pelas coordenadas N:**7.452.548,565** m e E:**445.836,165** m, com azimute de **310°14'14"** e distância de **44,84** m, deste segue até o ponto **P55** definido pelas coordenadas N:**7.452.580,524** m e E:**445.805,271** m, com azimute de **315°58'15"** e distância de **44,45** m, deste segue até o ponto **P56** definido pelas coordenadas N:**7.452.631,376** m e E:**445.773,347** m, com azimute de **327°52'48"** e distância de **60,04** m, deste segue até o ponto **P57** definido pelas coordenadas N:**7.452.649,318** m e E:**445.760,962** m, com azimute de **325°23'00"** e distância de **21,80** m, deste segue até o ponto **P58** definido pelas coordenadas N:**7.452.654,526** m e E:**445.767,186** m, com azimute de **50°04'43"** e distância de **8,12** m, deste segue até o ponto **P59** definido pelas coordenadas N:**7.452.662,989** m e E:**445.770,119** m, com azimute de **19°06'53"** e distância de **8,96** m, deste segue até o ponto **P60** definido pelas coordenadas N:**7.452.672,637** m e E:**445.774,891** m, com azimute de **26°19'03"** e distância de **10,76** m, deste segue até o ponto **P61** definido pelas coordenadas N:**7.452.681,315** m e E:**445.771,238** m, com azimute de **337°10'17"** e distância de **9,42** m, deste segue até o ponto **P62** definido pelas coordenadas N:**7.452.687,848** m e E:**445.757,276** m, com azimute de **295°04'32"** e distância de **15,41** m, deste segue até o ponto **P63** definido pelas coordenadas N:**7.452.683,599** m e E:**445.747,733** m, com azimute de **245°59'57"** e distância de **10,45** m, deste segue até o ponto **P64** definido pelas coordenadas N:**7.452.679,805** m e E:**445.741,619** m, com azimute de **238°10'43"** e distância de **7,20** m, deste segue até o ponto **P65** definido pelas coordenadas N:**7.452.685,049** m e E:**445.738,443** m, com azimute de **328°47'57"** e distância de **6,13** m, deste segue até o ponto **P66** definido pelas coordenadas N:**7.452.691,529** m e E:**445.734,507** m, com azimute de **328°43'31"** e distância de **7,58** m, deste segue até o ponto **P67** definido pelas coordenadas N:**7.452.703,303** m e E:**445.744,263** m, com azimute de **39°38'43"** e distância de **15,29** m, deste segue até o ponto **P68** definido pelas coordenadas N:**7.452.711,449** m e E:**445.749,257** m, com azimute de **31°30'39"** e distância de **9,55** m, deste segue até o ponto **P69** definido pelas coordenadas N:**7.452.717,175** m e E:**445.752,768** m, com azimute de **31°30'55"** e distância de **6,72** m, deste segue até o ponto **P70** definido pelas coordenadas N:**7.452.704,057** m e E:**445.792,102** m, com azimute de **108°26'37"** e distância de **41,46** m, deste segue até o ponto **P71** definido pelas coordenadas N:**7.452.683,150** m e E:**445.814,794** m, com azimute de **132°39'20"** e distância de **30,85** m, deste segue até o ponto **P72** definido pelas coordenadas N:**7.452.679,202** m e E:**445.828,436** m, com azimute de **106°08'26"** e distância de **14,20** m, deste segue até o ponto **P73** definido pelas coordenadas N:**7.452.683,394** m e E:**445.855,870** m, com azimute de **81°18'41"** e distância de **27,75** m, deste segue até o ponto **P74** definido pelas coordenadas N:**7.452.683,563** m e E:**445.856,973** m, com azimute de **81°18'41"** e distância de **1,12** m, deste segue até o ponto **P75** definido pelas coordenadas N:**7.452.678,811** m e E:**445.862,201** m, com azimute de **132°16'10"** e distância de **7,06** m, deste segue até o ponto **P76** definido pelas coordenadas N:**7.452.667,293** m e E:**445.874,650** m, com azimute de **132°46'32"** e distância de **16,96** m, deste segue até o ponto **P77** definido pelas coordenadas N:**7.452.663,022** m e E:**445.879,485** m, com azimute de **131°27'18"** e distância de **6,45** m, deste segue até o ponto **P78** definido pelas coordenadas N:**7.452.657,292** m e E:**445.885,972** m, com azimute de **131°27'18"** e distância de **8,66** m, deste segue até o ponto **P79** definido pelas coordenadas N:**7.452.652,704** m e E:**445.895,129** m, com azimute de **116°36'37"** e distância de **10,24** m, deste segue até o ponto **P80** definido pelas coordenadas N:**7.452.652,331** m e E:**445.896,296** m, com azimute de **107°44'41"** e distância de **1,23** m, deste segue até o ponto **P81** definido pelas coordenadas N:**7.452.651,906** m e E:**445.898,338** m, com azimute de **101°45'21"** e distância de **2,09** m, deste segue até o ponto **P82** definido pelas coordenadas N:**7.452.651,649** m e E:**445.898,482** m, com azimute de **150°47'37"** e distância de **0,29** m, deste segue até o ponto **P83** definido pelas coordenadas N:**7.452.651,468** m e E:**445.899,065** m, com azimute de **107°13'48"** e distância de **0,61** m, deste segue até o ponto **P84** definido pelas coordenadas N:**7.452.651,242** m e E:**445.900,280** m, com azimute de **100°31'10"** e distância de **1,24** m, deste segue até o ponto **P85** definido pelas coordenadas N:**7.452.651,084** m e E:**445.900,275** m, com azimute de **181°54'51"** e distância de **0,16** m, deste segue até o ponto **P86** definido pelas coordenadas N:**7.452.650,769** m e

E:445.900,274 m, com azimute de **180°06'33"** e distância de **0,32** m, deste segue até o ponto **P87** definido pelas coordenadas N:7.452.650,454 m e E:445.900,283 m, com azimute de **178°18'15"** e distância de **0,32** m, deste segue até o ponto **P88** definido pelas coordenadas N:7.452.650,140 m e E:445.900,303 m, com azimute de **176°29'57"** e distância de **0,32** m, deste segue até o ponto **P89** definido pelas coordenadas N:7.452.649,826 m e E:445.900,332 m, com azimute de **174°41'39"** e distância de **0,32** m, deste segue até o ponto **P90** definido pelas coordenadas N:7.452.649,514 m e E:445.900,371 m, com azimute de **172°53'21"** e distância de **0,32** m, deste segue até o ponto **P91** definido pelas coordenadas N:7.452.649,202 m e E:445.900,420 m, com azimute de **171°05'04"** e distância de **0,32** m, deste segue até o ponto **P92** definido pelas coordenadas N:7.452.648,893 m e E:445.900,478 m, com azimute de **169°16'46"** e distância de **0,32** m, deste segue até o ponto **P93** definido pelas coordenadas N:7.452.648,585 m e E:445.900,547 m, com azimute de **167°28'28"** e distância de **0,32** m, deste segue até o ponto **P94** definido pelas coordenadas N:7.452.648,280 m e E:445.900,625 m, com azimute de **165°40'10"** e distância de **0,32** m, deste segue até o ponto **P95** definido pelas coordenadas N:7.452.647,978 m e E:445.900,712 m, com azimute de **163°51'52"** e distância de **0,32** m, deste segue até o ponto **P96** definido pelas coordenadas N:7.452.647,678 m e E:445.900,809 m, com azimute de **162°03'34"** e distância de **0,32** m, deste segue até o ponto **P97** definido pelas coordenadas N:7.452.647,381 m e E:445.900,916 m, com azimute de **160°15'16"** e distância de **0,32** m, deste segue até o ponto **P98** definido pelas coordenadas N:7.452.646,799 m e E:445.901,156 m, com azimute de **157°32'50"** e distância de **0,63** m, deste segue até o ponto **P99** definido pelas coordenadas N:7.452.646,514 m e E:445.901,290 m, com azimute de **154°50'23"** e distância de **0,32** m, deste segue até o ponto **P100** definido pelas coordenadas N:7.452.646,233 m e E:445.901,433 m, com azimute de **153°02'05"** e distância de **0,32** m, deste segue até o ponto **P101** definido pelas coordenadas N:7.452.645,957 m e E:445.901,585 m, com azimute de **151°13'47"** e distância de **0,32** m, deste segue até o ponto **P102** definido pelas coordenadas N:7.452.636,057 m e E:445.907,198 m, com azimute de **150°26'47"** e distância de **11,38** m, deste segue até o ponto **P103** definido pelas coordenadas N:7.452.634,907 m e E:445.907,119 m, com azimute de **183°55'47"** e distância de **1,15** m, deste segue até o ponto **P104** definido pelas coordenadas N:7.452.632,914 m e E:445.907,221 m, com azimute de **177°04'13"** e distância de **2,00** m, deste segue até o ponto **P105** definido pelas coordenadas N:7.452.631,458 m e E:445.907,492 m, com azimute de **169°27'23"** e distância de **1,48** m, deste segue até o ponto **P106** definido pelas coordenadas N:7.452.630,491 m e E:445.907,769 m, com azimute de **164°00'56"** e distância de **1,01** m, deste segue até o ponto **P107** definido pelas coordenadas N:7.452.629,322 m e E:445.908,216 m, com azimute de **159°04'27"** e distância de **1,25** m, deste segue até o ponto **P108** definido pelas coordenadas N:7.452.627,965 m e E:445.908,907 m, com azimute de **153°00'51"** e distância de **1,52** m, deste segue até o ponto **P109** definido pelas coordenadas N:7.452.626,689 m e E:445.909,758 m, com azimute de **146°17'58"** e distância de **1,53** m, deste segue até o ponto **P110** definido pelas coordenadas N:7.452.625,964 m e E:445.910,347 m, com azimute de **140°54'33"** e distância de **0,93** m, deste segue até o ponto **P111** definido pelas coordenadas N:7.452.624,839 m e E:445.911,456 m, com azimute de **135°24'37"** e distância de **1,58** m, deste segue até o ponto **P112** definido pelas coordenadas N:7.452.624,072 m e E:445.912,393 m, com azimute de **129°18'10"** e distância de **1,21** m, deste segue até o ponto **P113** definido pelas coordenadas N:7.452.623,218 m e E:445.913,695 m, com azimute de **123°15'41"** e distância de **1,56** m, deste segue até o ponto **P114** definido pelas coordenadas N:7.452.622,551 m e E:445.915,030 m, com azimute de **116°32'52"** e distância de **1,49** m, deste segue até o ponto **P115** definido pelas coordenadas N:7.452.621,978 m e E:445.916,640 m, com azimute de **109°35'26"** e distância de **1,71** m, deste segue até o ponto **P116** definido pelas coordenadas N:7.452.621,644 m e E:445.918,156 m, com azimute de **102°25'29"** e distância de **1,55** m, deste segue até o ponto **P117** definido pelas coordenadas N:7.452.621,503 m e E:445.919,470 m, com azimute de **96°07'29"** e distância de **1,32** m, deste segue até o ponto **P118** definido pelas coordenadas N:7.452.621,485 m e E:445.920,529 m, com azimute de **90°58'26"** e distância de **1,06** m, deste segue até o ponto **P119** definido pelas coordenadas N:7.452.621,574 m e E:445.921,351 m, com azimute de **83°50'59"** e distância de **0,83** m, deste segue até o ponto **P120** definido pelas coordenadas N:7.452.621,587 m e E:445.921,675 m, com azimute de **87°33'30"** e distância de **0,32** m, deste segue até o ponto **P121** definido pelas coordenadas N:7.452.621,612 m e E:445.921,998 m, com azimute de **85°42'02"** e distância de **0,32** m, deste segue até o ponto **P122** definido

pelas coordenadas N:7.452.621,646 m e E:445.922,321 m, com azimute de **83°50'34"** e distância de **0,32** m, deste segue até o ponto **P123** definido pelas coordenadas N:7.452.621,692 m e E:445.922,642 m, com azimute de **81°59'06"** e distância de **0,32** m, deste segue até o ponto **P124** definido pelas coordenadas N:7.452.621,747 m e E:445.922,961 m, com azimute de **80°07'38"** e distância de **0,32** m, deste segue até o ponto **P125** definido pelas coordenadas N:7.452.621,813 m e E:445.923,278 m, com azimute de **78°16'10"** e distância de **0,32** m, deste segue até o ponto **P126** definido pelas coordenadas N:7.452.621,889 m e E:445.923,594 m, com azimute de **76°24'42"** e distância de **0,32** m, deste segue até o ponto **P127** definido pelas coordenadas N:7.452.621,976 m e E:445.923,906 m, com azimute de **74°33'14"** e distância de **0,32** m, deste segue até o ponto **P128** definido pelas coordenadas N:7.452.622,072 m e E:445.924,216 m, com azimute de **72°41'46"** e distância de **0,32** m, deste segue até o ponto **P129** definido pelas coordenadas N:7.452.622,179 m e E:445.924,522 m, com azimute de **70°50'18"** e distância de **0,32** m, deste segue até o ponto **P130** definido pelas coordenadas N:7.452.622,295 m e E:445.924,825 m, com azimute de **68°58'50"** e distância de **0,32** m, deste segue até o ponto **P131** definido pelas coordenadas N:7.452.622,421 m e E:445.925,123 m, com azimute de **67°07'23"** e distância de **0,32** m, deste segue até o ponto **P132** definido pelas coordenadas N:7.452.623,025 m e E:445.926,492 m, com azimute de **66°11'39"** e distância de **1,50** m, deste segue até o ponto **P133** definido pelas coordenadas N:7.452.623,155 m e E:445.926,776 m, com azimute de **65°17'55"** e distância de **0,31** m, deste segue até o ponto **P134** definido pelas coordenadas N:7.452.623,295 m e E:445.927,056 m, com azimute de **63°30'29"** e distância de **0,31** m, deste segue até o ponto **P135** definido pelas coordenadas N:7.452.623,443 m e E:445.927,331 m, com azimute de **61°43'02"** e distância de **0,31** m, deste segue até o ponto **P136** definido pelas coordenadas N:7.452.623,599 m e E:445.927,601 m, com azimute de **59°55'35"** e distância de **0,31** m, deste segue até o ponto **P137** definido pelas coordenadas N:7.452.623,764 m e E:445.927,867 m, com azimute de **58°08'09"** e distância de **0,31** m, deste segue até o ponto **P138** definido pelas coordenadas N:7.452.623,938 m e E:445.928,127 m, com azimute de **56°20'42"** e distância de **0,31** m, deste segue até o ponto **P139** definido pelas coordenadas N:7.452.624,119 m e E:445.928,381 m, com azimute de **54°33'15"** e distância de **0,31** m, deste segue até o ponto **P140** definido pelas coordenadas N:7.452.624,308 m e E:445.928,630 m, com azimute de **52°45'48"** e distância de **0,31** m, deste segue até o ponto **P141** definido pelas coordenadas N:7.452.624,505 m e E:445.928,873 m, com azimute de **50°58'22"** e distância de **0,31** m, deste segue até o ponto **P142** definido pelas coordenadas N:7.452.624,709 m e E:445.929,110 m, com azimute de **49°10'55"** e distância de **0,31** m, deste segue até o ponto **P143** definido pelas coordenadas N:7.452.624,921 m e E:445.929,340 m, com azimute de **47°23'28"** e distância de **0,31** m, deste segue até o ponto **P144** definido pelas coordenadas N:7.452.625,139 m e E:445.929,563 m, com azimute de **45°36'02"** e distância de **0,31** m, deste segue até o ponto **P145** definido pelas coordenadas N:7.452.625,365 m e E:445.929,779 m, com azimute de **43°48'35"** e distância de **0,31** m, deste segue até o ponto **P146** definido pelas coordenadas N:7.452.625,597 m e E:445.929,988 m, com azimute de **42°01'08"** e distância de **0,31** m, deste segue até o ponto **P147** definido pelas coordenadas N:7.452.625,836 m e E:445.930,190 m, com azimute de **40°13'42"** e distância de **0,31** m, deste segue até o ponto **P148** definido pelas coordenadas N:7.452.626,080 m e E:445.930,385 m, com azimute de **38°26'15"** e distância de **0,31** m, deste segue até o ponto **P149** definido pelas coordenadas N:7.452.626,331 m e E:445.930,571 m, com azimute de **36°38'48"** e distância de **0,31** m, deste segue até o ponto **P150** definido pelas coordenadas N:7.452.626,588 m e E:445.930,750 m, com azimute de **34°51'22"** e distância de **0,31** m, deste segue até o ponto **P151** definido pelas coordenadas N:7.452.626,850 m e E:445.930,920 m, com azimute de **33°03'55"** e distância de **0,31** m, deste segue até o ponto **P152** definido pelas coordenadas N:7.452.627,117 m e E:445.931,082 m, com azimute de **31°16'28"** e distância de **0,31** m, deste segue até o ponto **P153** definido pelas coordenadas N:7.452.628,284 m e E:445.931,767 m, com azimute de **30°22'45"** e distância de **1,35** m, deste segue até o ponto **P154** definido pelas coordenadas N:7.452.628,560 m e E:445.931,923 m, com azimute de **29°28'13"** e distância de **0,32** m, deste segue até o ponto **P155** definido pelas coordenadas N:7.452.628,841 m e E:445.932,070 m, com azimute de **27°39'10"** e distância de **0,32** m, deste segue até o ponto **P156** definido pelas coordenadas N:7.452.629,127 m e E:445.932,208 m, com azimute de **25°50'07"** e distância de **0,32** m, deste segue até o ponto **P157** definido pelas coordenadas N:7.452.629,416 m e E:445.932,337 m, com azimute de **24°01'03"** e distância de **0,32**

m, deste segue até o ponto **P158** definido pelas coordenadas N:7.452.629,710 m e E:445.932,457 m, com azimute de **22°12'00"** e distância de **0,32** m, deste segue até o ponto **P159** definido pelas coordenadas N:7.452.630,007 m e E:445.932,568 m, com azimute de **20°22'57"** e distância de **0,32** m, deste segue até o ponto **P160** definido pelas coordenadas N:7.452.630,308 m e E:445.932,669 m, com azimute de **18°33'53"** e distância de **0,32** m, deste segue até o ponto **P161** definido pelas coordenadas N:7.452.630,612 m e E:445.932,760 m, com azimute de **16°44'50"** e distância de **0,32** m, deste segue até o ponto **P162** definido pelas coordenadas N:7.452.630,918 m e E:445.932,842 m, com azimute de **14°55'47"** e distância de **0,32** m, deste segue até o ponto **P163** definido pelas coordenadas N:7.452.631,227 m e E:445.932,914 m, com azimute de **13°06'44"** e distância de **0,32** m, deste segue até o ponto **P164** definido pelas coordenadas N:7.452.631,538 m e E:445.932,976 m, com azimute de **11°17'40"** e distância de **0,32** m, deste segue até o ponto **P165** definido pelas coordenadas N:7.452.631,851 m e E:445.933,028 m, com azimute de **9°28'37"** e distância de **0,32** m, deste segue até o ponto **P166** definido pelas coordenadas N:7.452.632,166 m e E:445.933,070 m, com azimute de **7°39'34"** e distância de **0,32** m, deste segue até o ponto **P167** definido pelas coordenadas N:7.452.632,481 m e E:445.933,103 m, com azimute de **5°50'30"** e distância de **0,32** m, deste segue até o ponto **P168** definido pelas coordenadas N:7.452.634,300 m e E:445.933,307 m, com azimute de **6°24'26"** e distância de **1,83** m, deste segue até o ponto **P169** definido pelas coordenadas N:7.452.636,039 m e E:445.933,229 m, com azimute de **357°25'55"** e distância de **1,74** m, deste segue até o ponto **P170** definido pelas coordenadas N:7.452.637,192 m e E:445.933,047 m, com azimute de **351°01'48"** e distância de **1,17** m, deste segue até o ponto **P171** definido pelas coordenadas N:7.452.638,937 m e E:445.932,564 m, com azimute de **344°31'42"** e distância de **1,81** m, deste segue até o ponto **P172** definido pelas coordenadas N:7.452.640,775 m e E:445.931,752 m, com azimute de **336°09'54"** e distância de **2,01** m, deste segue até o ponto **P173** definido pelas coordenadas N:7.452.642,129 m e E:445.930,915 m, com azimute de **328°16'37"** e distância de **1,59** m, deste segue até o ponto **P174** definido pelas coordenadas N:7.452.643,404 m e E:445.929,891 m, com azimute de **321°13'51"** e distância de **1,64** m, deste segue até o ponto **P175** definido pelas coordenadas N:7.452.644,134 m e E:445.929,171 m, com azimute de **315°23'42"** e distância de **1,03** m, deste segue até o ponto **P176** definido pelas coordenadas N:7.452.644,924 m e E:445.928,246 m, com azimute de **310°29'57"** e distância de **1,22** m, deste segue até o ponto **P177** definido pelas coordenadas N:7.452.645,707 m e E:445.927,120 m, com azimute de **304°48'51"** e distância de **1,37** m, deste segue até o ponto **P178** definido pelas coordenadas N:7.452.646,268 m e E:445.926,122 m, com azimute de **299°20'29"** e distância de **1,14** m, deste segue até o ponto **P179** definido pelas coordenadas N:7.452.655,908 m e E:445.920,732 m, com azimute de **330°47'26"** e distância de **11,04** m, deste segue até o ponto **P180** definido pelas coordenadas N:7.452.657,075 m e E:445.921,684 m, com azimute de **39°11'15"** e distância de **1,51** m, deste segue até o ponto **P181** definido pelas coordenadas N:7.452.660,397 m e E:445.923,641 m, com azimute de **30°30'22"** e distância de **3,86** m, deste segue até o ponto **P182** definido pelas coordenadas N:7.452.664,024 m e E:445.925,167 m, com azimute de **22°49'16"** e distância de **3,93** m, deste segue até o ponto **P183** definido pelas coordenadas N:7.452.666,878 m e E:445.925,957 m, com azimute de **15°28'06"** e distância de **2,96** m, deste segue até o ponto **P184** definido pelas coordenadas N:7.452.669,266 m e E:445.926,316 m, com azimute de **8°33'07"** e distância de **2,41** m, deste segue até o ponto **P185** definido pelas coordenadas N:7.452.672,031 m e E:445.926,316 m, com azimute de **0°00'00"** e distância de **2,76** m, deste segue até o ponto **P186** definido pelas coordenadas N:7.452.675,191 m e E:445.926,173 m, com azimute de **357°23'51"** e distância de **3,16** m, deste segue até o ponto **P187** definido pelas coordenadas N:7.452.675,766 m e E:445.926,155 m, com azimute de **358°12'36"** e distância de **0,57** m, deste segue até o ponto **P188** definido pelas coordenadas N:7.452.675,774 m e E:445.926,666 m, com azimute de **88°59'42"** e distância de **0,51** m, deste segue até o ponto **P189** definido pelas coordenadas N:7.452.678,010 m e E:445.926,675 m, com azimute de **0°13'48"** e distância de **2,24** m, deste segue até o ponto **P190** definido pelas coordenadas N:7.452.678,010 m e E:445.926,047 m, com azimute de **270°00'00"** e distância de **0,63** m, deste segue até o ponto **P191** definido pelas coordenadas N:7.452.680,434 m e E:445.926,074 m, com azimute de **0°38'12"** e distância de **2,42** m, deste segue até o ponto **P192** definido pelas coordenadas N:7.452.685,030 m e E:445.925,966 m, com azimute de **358°39'27"** e distância de **4,60** m, deste segue até o ponto **P193** definido pelas coordenadas N:7.452.689,500 m e E:445.925,607 m, com

azimute de **355°24'28"** e distância de **4,48** m, deste segue até o ponto **P194** definido pelas coordenadas N:**7.452.696,556** m e E:**445.924,476** m, com azimute de **350°53'34"** e distância de **7,15** m, deste segue até o ponto **P195** definido pelas coordenadas N:**7.452.722,844** m e E:**445.917,370** m, com azimute de **344°52'22"** e distância de **27,23** m, deste segue até o ponto **P196** definido pelas coordenadas N:**7.452.725,983** m e E:**445.916,522** m, com azimute de **344°53'37"** e distância de **3,25** m, deste segue até o ponto **P197** definido pelas coordenadas N:**7.452.736,881** m e E:**445.914,206** m, com azimute de **348°00'07"** e distância de **11,14** m, deste segue até o ponto **P198** definido pelas coordenadas N:**7.452.740,615** m e E:**445.913,668** m, com azimute de **351°47'34"** e distância de **3,77** m, deste segue até o ponto **P199** definido pelas coordenadas N:**7.452.745,176** m e E:**445.913,380** m, com azimute de **356°23'44"** e distância de **4,57** m, deste segue até o ponto **P200** definido pelas coordenadas N:**7.452.751,815** m e E:**445.913,192** m, com azimute de **358°22'37"** e distância de **6,64** m, deste segue até o ponto **P201** definido pelas coordenadas N:**7.452.754,206** m e E:**445.913,147** m, com azimute de **358°54'56"** e distância de **2,39** m, deste segue até o ponto **P202** definido pelas coordenadas N:**7.452.761,101** m e E:**445.913,219** m, com azimute de **0°35'49"** e distância de **6,89** m, deste segue até o ponto **P203** definido pelas coordenadas N:**7.452.769,790** m e E:**445.913,434** m, com azimute de **1°25'13"** e distância de **8,69** m, deste segue até o ponto **P204** definido pelas coordenadas N:**7.452.780,186** m e E:**445.913,614** m, com azimute de **0°59'22"** e distância de **10,40** m, deste segue até o ponto **P205** definido pelas coordenadas N:**7.452.783,506** m e E:**445.913,516** m, com azimute de **358°18'55"** e distância de **3,32** m, deste segue até o ponto **P206** definido pelas coordenadas N:**7.452.788,104** m e E:**445.913,093** m, com azimute de **354°44'36"** e distância de **4,62** m, deste segue até o ponto **P207** definido pelas coordenadas N:**7.452.793,400** m e E:**445.912,411** m, com azimute de **352°39'36"** e distância de **5,34** m, deste segue até o ponto **P208** definido pelas coordenadas N:**7.452.801,766** m e E:**445.911,406** m, com azimute de **353°08'51"** e distância de **8,43** m, deste segue até o ponto **P209** definido pelas coordenadas N:**7.452.810,546** m e E:**445.910,364** m, com azimute de **353°14'09"** e distância de **8,84** m, deste segue até o ponto **P210** definido pelas coordenadas N:**7.452.818,248** m e E:**445.909,556** m, com azimute de **354°00'43"** e distância de **7,74** m, deste segue até o ponto **P211** definido pelas coordenadas N:**7.452.823,473** m e E:**445.909,359** m, com azimute de **357°50'07"** e distância de **5,23** m, deste segue até o ponto **P212** definido pelas coordenadas N:**7.452.826,687** m e E:**445.909,484** m, com azimute de **2°14'22"** e distância de **3,22** m, deste segue até o ponto **P213** definido pelas coordenadas N:**7.452.829,468** m e E:**445.909,828** m, com azimute de **7°02'40"** e distância de **2,80** m, deste segue até o ponto **P214** definido pelas coordenadas N:**7.452.832,468** m e E:**445.910,185** m, com azimute de **6°46'39"** e distância de **3,02** m, deste segue até o ponto **P215** definido pelas coordenadas N:**7.452.834,185** m e E:**445.910,517** m, com azimute de **10°56'25"** e distância de **1,75** m, deste segue até o ponto **P216** definido pelas coordenadas N:**7.452.833,602** m e E:**445.911,639** m, com azimute de **117°26'50"** e distância de **1,27** m, deste segue até o ponto **P217** definido pelas coordenadas N:**7.452.832,320** m e E:**445.912,570** m, com azimute de **144°00'51"** e distância de **1,58** m, deste segue até o ponto **P218** definido pelas coordenadas N:**7.452.832,067** m e E:**445.912,760** m, com azimute de **143°06'31"** e distância de **0,32** m, deste segue até o ponto **P219** definido pelas coordenadas N:**7.452.831,820** m e E:**445.912,958** m, com azimute de **141°17'50"** e distância de **0,32** m, deste segue até o ponto **P220** definido pelas coordenadas N:**7.452.831,580** m e E:**445.913,163** m, com azimute de **139°29'10"** e distância de **0,32** m, deste segue até o ponto **P221** definido pelas coordenadas N:**7.452.831,346** m e E:**445.913,376** m, com azimute de **137°40'29"** e distância de **0,32** m, deste segue até o ponto **P222** definido pelas coordenadas N:**7.452.831,119** m e E:**445.913,596** m, com azimute de **135°51'48"** e distância de **0,32** m, deste segue até o ponto **P223** definido pelas coordenadas N:**7.452.830,900** m e E:**445.913,823** m, com azimute de **134°03'08"** e distância de **0,32** m, deste segue até o ponto **P224** definido pelas coordenadas N:**7.452.830,687** m e E:**445.914,057** m, com azimute de **132°14'27"** e distância de **0,32** m, deste segue até o ponto **P225** definido pelas coordenadas N:**7.452.830,482** m e E:**445.914,298** m, com azimute de **130°25'47"** e distância de **0,32** m, deste segue até o ponto **P226** definido pelas coordenadas N:**7.452.830,285** m e E:**445.914,545** m, com azimute de **128°37'06"** e distância de **0,32** m, deste segue até o ponto **P227** definido pelas coordenadas N:**7.452.830,095** m e E:**445.914,798** m, com azimute de **126°48'26"** e distância de **0,32** m, deste segue até o ponto **P228** definido pelas coordenadas N:**7.452.829,914** m e E:**445.915,057** m, com azimute de **124°59'45"** e distância de **0,32** m, deste segue até o ponto **P229** definido pelas coordenadas

N:7.452.829,741 m e E:445.915,321 m, com azimute de 123°11'04" e distância de 0,32 m, deste segue até o ponto P230 definido pelas coordenadas N:7.452.829,577 m e E:445.915,591 m, com azimute de 121°22'24" e distância de 0,32 m, deste segue até o ponto P231 definido pelas coordenadas N:7.452.829,421 m e E:445.915,866 m, com azimute de 119°33'43" e distância de 0,32 m, deste segue até o ponto P232 definido pelas coordenadas N:7.452.829,273 m e E:445.916,146 m, com azimute de 117°45'03" e distância de 0,32 m, deste segue até o ponto P233 definido pelas coordenadas N:7.452.829,135 m e E:445.916,430 m, com azimute de 115°56'22" e distância de 0,32 m, deste segue até o ponto P234 definido pelas coordenadas N:7.452.829,006 m e E:445.916,719 m, com azimute de 114°07'42" e distância de 0,32 m, deste segue até o ponto P235 definido pelas coordenadas N:7.452.828,886 m e E:445.917,011 m, com azimute de 112°19'01" e distância de 0,32 m, deste segue até o ponto P236 definido pelas coordenadas N:7.452.828,775 m e E:445.917,307 m, com azimute de 110°30'21" e distância de 0,32 m, deste segue até o ponto P237 definido pelas coordenadas N:7.452.828,674 m e E:445.917,607 m, com azimute de 108°41'40" e distância de 0,32 m, deste segue até o ponto P238 definido pelas coordenadas N:7.452.828,582 m e E:445.917,909 m, com azimute de 106°52'59" e distância de 0,32 m, deste segue até o ponto P239 definido pelas coordenadas N:7.452.828,500 m e E:445.918,214 m, com azimute de 105°04'19" e distância de 0,32 m, deste segue até o ponto P240 definido pelas coordenadas N:7.452.828,427 m e E:445.918,522 m, com azimute de 103°15'38" e distância de 0,32 m, deste segue até o ponto P241 definido pelas coordenadas N:7.452.828,365 m e E:445.918,832 m, com azimute de 101°26'58" e distância de 0,32 m, deste segue até o ponto P242 definido pelas coordenadas N:7.452.828,312 m e E:445.919,144 m, com azimute de 99°38'17" e distância de 0,32 m, deste segue até o ponto P243 definido pelas coordenadas N:7.452.828,280 m e E:445.919,376 m, com azimute de 97°49'37" e distância de 0,23 m, deste segue até o ponto P244 definido pelas coordenadas N:7.452.828,212 m e E:445.920,086 m, com azimute de 95°25'14" e distância de 0,71 m, deste segue até o ponto P245 definido pelas coordenadas N:7.452.828,039 m e E:445.923,097 m, com azimute de 93°17'55" e distância de 3,02 m, deste segue até o ponto P246 definido pelas coordenadas N:7.452.828,026 m e E:445.923,407 m, com azimute de 92°24'30" e distância de 0,31 m, deste segue até o ponto P247 definido pelas coordenadas N:7.452.828,022 m e E:445.923,718 m, com azimute de 90°37'40" e distância de 0,31 m, deste segue até o ponto P248 definido pelas coordenadas N:7.452.828,029 m e E:445.924,029 m, com azimute de 88°50'51" e distância de 0,31 m, deste segue até o ponto P249 definido pelas coordenadas N:7.452.828,044 m e E:445.924,339 m, com azimute de 87°04'01" e distância de 0,31 m, deste segue até o ponto P250 definido pelas coordenadas N:7.452.828,070 m e E:445.924,649 m, com azimute de 85°17'11" e distância de 0,31 m, deste segue até o ponto P251 definido pelas coordenadas N:7.452.828,105 m e E:445.924,957 m, com azimute de 83°30'21" e distância de 0,31 m, deste segue até o ponto P252 definido pelas coordenadas N:7.452.828,150 m e E:445.925,265 m, com azimute de 81°43'31" e distância de 0,31 m, deste segue até o ponto P253 definido pelas coordenadas N:7.452.828,204 m e E:445.925,571 m, com azimute de 79°56'41" e distância de 0,31 m, deste segue até o ponto P254 definido pelas coordenadas N:7.452.828,245 m e E:445.925,784 m, com azimute de 79°03'17" e distância de 0,22 m, deste segue até o ponto P255 definido pelas coordenadas N:7.452.828,310 m e E:445.926,092 m, com azimute de 78°09'15" e distância de 0,31 m, deste segue até o ponto P256 definido pelas coordenadas N:7.452.828,384 m e E:445.926,397 m, com azimute de 76°21'11" e distância de 0,31 m, deste segue até o ponto P257 definido pelas coordenadas N:7.452.828,468 m e E:445.926,700 m, com azimute de 74°33'08" e distância de 0,31 m, deste segue até o ponto P258 definido pelas coordenadas N:7.452.828,561 m e E:445.927,000 m, com azimute de 72°45'05" e distância de 0,31 m, deste segue até o ponto P259 definido pelas coordenadas N:7.452.828,664 m e E:445.927,297 m, com azimute de 70°57'01" e distância de 0,31 m, deste segue até o ponto P260 definido pelas coordenadas N:7.452.828,775 m e E:445.927,591 m, com azimute de 69°08'58" e distância de 0,31 m, deste segue até o ponto P261 definido pelas coordenadas N:7.452.828,896 m e E:445.927,881 m, com azimute de 67°20'54" e distância de 0,31 m, deste segue até o ponto P262 definido pelas coordenadas N:7.452.829,027 m e E:445.928,167 m, com azimute de 65°32'51" e distância de 0,31 m, deste segue até o ponto P263 definido pelas coordenadas N:7.452.829,166 m e E:445.928,449 m, com azimute de 63°44'47" e distância de 0,31 m, deste segue até o ponto P264 definido pelas coordenadas N:7.452.829,313 m e E:445.928,727 m, com azimute de 61°56'44" e distância de 0,31 m, deste segue até o

ponto **P265** definido pelas coordenadas N:7.452.829,470 m e E:445.928,999 m, com azimute de **60°08'41"** e distância de **0,31** m, deste segue até o ponto **P266** definido pelas coordenadas N:7.452.829,635 m e E:445.929,267 m, com azimute de **58°20'37"** e distância de **0,31** m, deste segue até o ponto **P267** definido pelas coordenadas N:7.452.829,808 m e E:445.929,529 m, com azimute de **56°32'34"** e distância de **0,31** m, deste segue até o ponto **P268** definido pelas coordenadas N:7.452.829,990 m e E:445.929,786 m, com azimute de **54°44'30"** e distância de **0,31** m, deste segue até o ponto **P269** definido pelas coordenadas N:7.452.830,179 m e E:445.930,037 m, com azimute de **52°56'27"** e distância de **0,31** m, deste segue até o ponto **P270** definido pelas coordenadas N:7.452.830,376 m e E:445.930,281 m, com azimute de **51°08'23"** e distância de **0,31** m, deste segue até o ponto **P271** definido pelas coordenadas N:7.452.830,581 m e E:445.930,520 m, com azimute de **49°20'20"** e distância de **0,31** m, deste segue até o ponto **P272** definido pelas coordenadas N:7.452.830,793 m e E:445.930,752 m, com azimute de **47°32'17"** e distância de **0,31** m, deste segue até o ponto **P273** definido pelas coordenadas N:7.452.831,013 m e E:445.930,977 m, com azimute de **45°44'13"** e distância de **0,31** m, deste segue até o ponto **P274** definido pelas coordenadas N:7.452.831,239 m e E:445.931,195 m, com azimute de **43°56'10"** e distância de **0,31** m, deste segue até o ponto **P275** definido pelas coordenadas N:7.452.831,472 m e E:445.931,406 m, com azimute de **42°08'06"** e distância de **0,31** m, deste segue até o ponto **P276** definido pelas coordenadas N:7.452.831,712 m e E:445.931,609 m, com azimute de **40°20'03"** e distância de **0,31** m, deste segue até o ponto **P277** definido pelas coordenadas N:7.452.831,957 m e E:445.931,805 m, com azimute de **38°31'59"** e distância de **0,31** m, deste segue até o ponto **P278** definido pelas coordenadas N:7.452.832,209 m e E:445.931,993 m, com azimute de **36°43'56"** e distância de **0,31** m, deste segue até o ponto **P279** definido pelas coordenadas N:7.452.832,467 m e E:445.932,173 m, com azimute de **34°55'53"** e distância de **0,31** m, deste segue até o ponto **P280** definido pelas coordenadas N:7.452.832,730 m e E:445.932,345 m, com azimute de **33°07'49"** e distância de **0,31** m, deste segue até o ponto **P281** definido pelas coordenadas N:7.452.832,999 m e E:445.932,508 m, com azimute de **31°19'46"** e distância de **0,31** m, deste segue até o ponto **P282** definido pelas coordenadas N:7.452.833,272 m e E:445.932,663 m, com azimute de **29°31'42"** e distância de **0,31** m, deste segue até o ponto **P283** definido pelas coordenadas N:7.452.833,550 m e E:445.932,809 m, com azimute de **27°43'39"** e distância de **0,31** m, deste segue até o ponto **P284** definido pelas coordenadas N:7.452.833,833 m e E:445.932,947 m, com azimute de **25°55'35"** e distância de **0,31** m, deste segue até o ponto **P285** definido pelas coordenadas N:7.452.836,488 m e E:445.934,091 m, com azimute de **23°19'23"** e distância de **2,89** m, deste segue até o ponto **P286** definido pelas coordenadas N:7.452.836,777 m e E:445.934,210 m, com azimute de **22°19'48"** e distância de **0,31** m, deste segue até o ponto **P287** definido pelas coordenadas N:7.452.837,069 m e E:445.934,319 m, com azimute de **20°32'23"** e distância de **0,31** m, deste segue até o ponto **P288** definido pelas coordenadas N:7.452.837,365 m e E:445.934,420 m, com azimute de **18°44'57"** e distância de **0,31** m, deste segue até o ponto **P289** definido pelas coordenadas N:7.452.837,664 m e E:445.934,511 m, com azimute de **16°57'32"** e distância de **0,31** m, deste segue até o ponto **P290** definido pelas coordenadas N:7.452.837,965 m e E:445.934,593 m, com azimute de **15°10'07"** e distância de **0,31** m, deste segue até o ponto **P291** definido pelas coordenadas N:7.452.838,269 m e E:445.934,665 m, com azimute de **13°22'42"** e distância de **0,31** m, deste segue até o ponto **P292** definido pelas coordenadas N:7.452.838,576 m e E:445.934,728 m, com azimute de **11°35'17"** e distância de **0,31** m, deste segue até o ponto **P293** definido pelas coordenadas N:7.452.838,883 m e E:445.934,781 m, com azimute de **9°47'52"** e distância de **0,31** m, deste segue até o ponto **P294** definido pelas coordenadas N:7.452.839,193 m e E:445.934,824 m, com azimute de **8°00'27"** e distância de **0,31** m, deste segue até o ponto **P295** definido pelas coordenadas N:7.452.839,503 m e E:445.934,858 m, com azimute de **6°13'01"** e distância de **0,31** m, deste segue até o ponto **P296** definido pelas coordenadas N:7.452.839,815 m e E:445.934,882 m, com azimute de **4°25'36"** e distância de **0,31** m, deste segue até o ponto **P297** definido pelas coordenadas N:7.452.840,127 m e E:445.934,897 m, com azimute de **2°38'11"** e distância de **0,31** m, deste segue até o ponto **P298** definido pelas coordenadas N:7.452.840,440 m e E:445.934,901 m, com azimute de **0°50'46"** e distância de **0,31** m, deste segue até o ponto **P299** definido pelas coordenadas N:7.452.840,752 m e E:445.934,896 m, com azimute de **359°03'21"** e distância de **0,31** m, deste segue até o ponto **P300** definido pelas coordenadas N:7.452.841,064 m e E:445.934,881 m, com azimute de **357°15'56"**

e distância de **0,31** m, deste segue até o ponto **P301** definido pelas coordenadas N:**7.452.841,376** m e E:**445.934,857** m, com azimute de **355°28'31"** e distância de **0,31** m, deste segue até o ponto **P302** definido pelas coordenadas N:**7.452.841,686** m e E:**445.934,822** m, com azimute de **353°41'05"** e distância de **0,31** m, deste segue até o ponto **P303** definido pelas coordenadas N:**7.452.841,995** m e E:**445.934,778** m, com azimute de **351°53'40"** e distância de **0,31** m, deste segue até o ponto **P304** definido pelas coordenadas N:**7.452.842,303** m e E:**445.934,725** m, com azimute de **350°06'15"** e distância de **0,31** m, deste segue até o ponto **P305** definido pelas coordenadas N:**7.452.842,609** m e E:**445.934,661** m, com azimute de **348°18'50"** e distância de **0,31** m, deste segue até o ponto **P306** definido pelas coordenadas N:**7.452.842,913** m e E:**445.934,588** m, com azimute de **346°31'25"** e distância de **0,31** m, deste segue até o ponto **P307** definido pelas coordenadas N:**7.452.843,042** m e E:**445.934,553** m, com azimute de **344°44'00"** e distância de **0,13** m, deste segue até o ponto **P308** definido pelas coordenadas N:**7.452.842,760** m e E:**445.936,161** m, com azimute de **99°57'04"** e distância de **1,63** m, deste segue até o ponto **P309** definido pelas coordenadas N:**7.452.842,643** m e E:**445.936,938** m, com azimute de **98°33'00"** e distância de **0,79** m, deste segue até o ponto **P310** definido pelas coordenadas N:**7.452.842,538** m e E:**445.937,716** m, com azimute de **97°39'00"** e distância de **0,79** m, deste segue até o ponto **P311** definido pelas coordenadas N:**7.452.842,446** m e E:**445.938,496** m, com azimute de **96°45'00"** e distância de **0,79** m, deste segue até o ponto **P312** definido pelas coordenadas N:**7.452.842,366** m e E:**445.939,278** m, com azimute de **95°51'00"** e distância de **0,79** m, deste segue até o ponto **P313** definido pelas coordenadas N:**7.452.842,298** m e E:**445.940,060** m, com azimute de **94°57'00"** e distância de **0,79** m, deste segue até o ponto **P314** definido pelas coordenadas N:**7.452.842,243** m e E:**445.940,843** m, com azimute de **94°03'00"** e distância de **0,79** m, deste segue até o ponto **P315** definido pelas coordenadas N:**7.452.842,200** m e E:**445.941,628** m, com azimute de **93°09'00"** e distância de **0,79** m, deste segue até o ponto **P316** definido pelas coordenadas N:**7.452.842,169** m e E:**445.942,412** m, com azimute de **92°15'00"** e distância de **0,79** m, deste segue até o ponto **P317** definido pelas coordenadas N:**7.452.842,150** m e E:**445.943,198** m, com azimute de **91°21'00"** e distância de **0,79** m, deste segue até o ponto **P318** definido pelas coordenadas N:**7.452.842,144** m e E:**445.943,983** m, com azimute de **90°27'00"** e distância de **0,79** m, deste segue até o ponto **P319** definido pelas coordenadas N:**7.452.842,150** m e E:**445.944,768** m, com azimute de **89°33'00"** e distância de **0,79** m, deste segue até o ponto **P320** definido pelas coordenadas N:**7.452.842,169** m e E:**445.945,554** m, com azimute de **88°39'00"** e distância de **0,79** m, deste segue até o ponto **P321** definido pelas coordenadas N:**7.452.842,200** m e E:**445.946,338** m, com azimute de **87°45'00"** e distância de **0,79** m, deste segue até o ponto **P322** definido pelas coordenadas N:**7.452.842,243** m e E:**445.947,123** m, com azimute de **86°51'00"** e distância de **0,79** m, deste segue até o ponto **P323** definido pelas coordenadas N:**7.452.842,298** m e E:**445.947,906** m, com azimute de **85°57'00"** e distância de **0,79** m, deste segue até o ponto **P324** definido pelas coordenadas N:**7.452.842,366** m e E:**445.948,688** m, com azimute de **85°03'00"** e distância de **0,79** m, deste segue até o ponto **P325** definido pelas coordenadas N:**7.452.842,446** m e E:**445.949,470** m, com azimute de **84°09'00"** e distância de **0,79** m, deste segue até o ponto **P326** definido pelas coordenadas N:**7.452.842,538** m e E:**445.950,250** m, com azimute de **83°15'00"** e distância de **0,79** m, deste segue até o ponto **P327** definido pelas coordenadas N:**7.452.842,643** m e E:**445.951,028** m, com azimute de **82°21'00"** e distância de **0,79** m, deste segue até o ponto **P328** definido pelas coordenadas N:**7.452.842,760** m e E:**445.951,805** m, com azimute de **81°27'00"** e distância de **0,79** m, deste segue até o ponto **P329** definido pelas coordenadas N:**7.452.842,889** m e E:**445.952,579** m, com azimute de **80°33'00"** e distância de **0,79** m, deste segue até o ponto **P330** definido pelas coordenadas N:**7.452.843,030** m e E:**445.953,352** m, com azimute de **79°39'00"** e distância de **0,79** m, deste segue até o ponto **P331** definido pelas coordenadas N:**7.452.843,183** m e E:**445.954,122** m, com azimute de **78°45'00"** e distância de **0,79** m, deste segue até o ponto **P0** definido pelas coordenadas N:**7.452.843,302** m e E:**445.954,674** m, com azimute de **77°51'00"** e distância de **0,56** m, .O perímetro acima descrito encerra uma área de **4,34** ha.

■ Área de Recuperação 15 (AR-15)

Área: **2,27 Ha.**

Perímetro: **947,29 m.**

Inicia-se no ponto **P0** definido pelas coordenadas N:7.452.647,959m e E:445.690,409 m, deste segue até o ponto **P1** definido pelas coordenadas N:7.452.626,951 m e E:445.703,131 m, com azimute de **148°48'06"** e distância de **24,56** m, deste segue até o ponto **P2** definido pelas coordenadas N:7.452.598,202 m e E:445.722,975 m, com azimute de **145°23'05"** e distância de **34,93** m, deste segue até o ponto **P3** definido pelas coordenadas N:7.452.543,136 m e E:445.757,545 m, com azimute de **147°52'47"** e distância de **65,02** m, deste segue até o ponto **P4** definido pelas coordenadas N:7.452.504,483 m e E:445.794,909 m, com azimute de **135°58'17"** e distância de **53,76** m, deste segue até o ponto **P5** definido pelas coordenadas N:7.452.475,190 m e E:445.829,528 m, com azimute de **130°14'11"** e distância de **45,35** m, deste segue até o ponto **P6** definido pelas coordenadas N:7.452.461,971 m e E:445.842,747 m, com azimute de **135°00'00"** e distância de **18,69** m, deste segue até o ponto **P7** definido pelas coordenadas N:7.452.402,468 m e E:445.890,236 m, com azimute de **141°24'25"** e distância de **76,13** m, deste segue até o ponto **P8** definido pelas coordenadas N:7.452.372,709 m e E:445.912,473 m, com azimute de **143°13'54"** e distância de **37,15** m, deste segue até o ponto **P9** definido pelas coordenadas N:7.452.367,219 m e E:445.919,667 m, com azimute de **127°20'55"** e distância de **9,05** m, deste segue até o ponto **P10** definido pelas coordenadas N:7.452.324,270 m e E:445.878,511 m, com azimute de **223°46'43"** e distância de **59,48** m, deste segue até o ponto **P11** definido pelas coordenadas N:7.452.324,787 m e E:445.863,009 m, com azimute de **271°54'36"** e distância de **15,51** m, deste segue até o ponto **P12** definido pelas coordenadas N:7.452.328,133 m e E:445.846,277 m, com azimute de **281°18'31"** e distância de **17,06** m, deste segue até o ponto **P13** definido pelas coordenadas N:7.452.340,134 m e E:445.823,418 m, com azimute de **297°41'58"** e distância de **25,82** m, deste segue até o ponto **P14** definido pelas coordenadas N:7.452.360,474 m e E:445.807,087 m, com azimute de **321°14'20"** e distância de **26,08** m, deste segue até o ponto **P15** definido pelas coordenadas N:7.452.367,683 m e E:445.811,493 m, com azimute de **31°25'57"** e distância de **8,45** m, deste segue até o ponto **P16** definido pelas coordenadas N:7.452.372,911 m e E:445.820,673 m, com azimute de **60°20'19"** e distância de **10,56** m, deste segue até o ponto **P17** definido pelas coordenadas N:7.452.378,288 m e E:445.823,242 m, com azimute de **25°32'14"** e distância de **5,96** m, deste segue até o ponto **P18** definido pelas coordenadas N:7.452.384,693 m e E:445.819,533 m, com azimute de **329°55'33"** e distância de **7,40** m, deste segue até o ponto **P19** definido pelas coordenadas N:7.452.387,534 m e E:445.807,344 m, com azimute de **283°07'13"** e distância de **12,52** m, deste segue até o ponto **P20** definido pelas coordenadas N:7.452.384,505 m e E:445.797,243 m, com azimute de **253°18'34"** e distância de **10,55** m, deste segue até o ponto **P21** definido pelas coordenadas N:7.452.382,859 m e E:445.792,844 m, com azimute de **249°28'49"** e distância de **4,70** m, deste segue até o ponto **P22** definido pelas coordenadas N:7.452.442,460 m e E:445.757,341 m, com azimute de **329°13'07"** e distância de **69,37** m, deste segue até o ponto **P23** definido pelas coordenadas N:7.452.470,281 m e E:445.745,124 m, com azimute de **336°17'31"** e distância de **30,39** m, deste segue até o ponto **P24** definido pelas coordenadas N:7.452.488,665 m e E:445.737,051 m, com azimute de **336°17'31"** e distância de **20,08** m, deste segue até o ponto **P25** definido pelas coordenadas N:7.452.518,344 m e E:445.724,018 m, com azimute de **336°17'31"** e distância de **32,41** m, deste segue até o ponto **P26** definido pelas coordenadas N:7.452.525,570 m e E:445.720,844 m, com azimute de **336°17'31"** e distância de **7,89** m, deste segue até o ponto **P27** definido pelas coordenadas N:7.452.569,766 m e E:445.701,436 m, com azimute de **336°17'30"** e distância de **48,27** m, deste segue até o ponto **P28** definido pelas coordenadas N:7.452.569,766 m e E:445.701,436 m, com azimute de **336°17'31"** e distância de **0,00** m, deste segue até o ponto **P29** definido pelas coordenadas N:7.452.579,855 m e E:445.699,533 m, com azimute de **349°19'06"** e distância de **10,27** m, deste segue até o ponto **P30** definido pelas coordenadas N:7.452.584,459 m e E:445.692,869 m, com azimute de **304°38'23"** e distância de **8,10** m, deste segue até o ponto **P31** definido pelas coordenadas N:7.452.581,911 m e E:445.683,075 m, com azimute de **255°25'02"** e distância de **10,12** m, deste segue até o ponto **P32** definido pelas coordenadas N:7.452.570,616 m e

E:445.673,714 m, com azimute de **219°39'04"** e distância de **14,67** m, deste segue até o ponto **P33** definido pelas coordenadas N:7.452.571,044 m e E:445.659,759 m, com azimute de **271°45'24"** e distância de **13,96** m, deste segue até o ponto **P34** definido pelas coordenadas N:7.452.584,603 m e E:445.654,280 m, com azimute de **337°59'49"** e distância de **14,62** m, deste segue até o ponto **P35** definido pelas coordenadas N:7.452.614,912 m e E:445.681,611 m, com azimute de **42°02'33"** e distância de **40,81** m, deste segue até o ponto **P36** definido pelas coordenadas N:7.452.643,909 m e E:445.668,877 m, com azimute de **336°17'29"** e distância de **31,67** m, deste segue até o ponto **P37** definido pelas coordenadas N:7.452.642,849 m e E:445.670,026 m, com azimute de **132°41'34"** e distância de **1,56** m, deste segue até o ponto **P38** definido pelas coordenadas N:7.452.641,717 m e E:445.671,648 m, com azimute de **124°54'41"** e distância de **1,98** m, deste segue até o ponto **P39** definido pelas coordenadas N:7.452.641,001 m e E:445.673,042 m, com azimute de **117°11'11"** e distância de **1,57** m, deste segue até o ponto **P40** definido pelas coordenadas N:7.452.640,140 m e E:445.675,781 m, com azimute de **107°27'02"** e distância de **2,87** m, deste segue até o ponto **P41** definido pelas coordenadas N:7.452.639,922 m e E:445.677,426 m, com azimute de **97°32'56"** e distância de **1,66** m, deste segue até o ponto **P42** definido pelas coordenadas N:7.452.639,964 m e E:445.679,689 m, com azimute de **88°56'12"** e distância de **2,26** m, deste segue até o ponto **P43** definido pelas coordenadas N:7.452.640,117 m e E:445.680,737 m, com azimute de **81°41'38"** e distância de **1,06** m, deste segue até o ponto **P44** definido pelas coordenadas N:7.452.641,151 m e E:445.683,919 m, com azimute de **71°59'54"** e distância de **3,35** m, deste segue até o ponto **P45** definido pelas coordenadas N:7.452.642,557 m e E:445.686,236 m, com azimute de **58°44'59"** e distância de **2,71** m, deste segue até o ponto **P46** definido pelas coordenadas N:7.452.643,301 m e E:445.687,131 m, com azimute de **50°15'50"** e distância de **1,16** m, deste segue até o ponto **P47** definido pelas coordenadas N:7.452.644,911 m e E:445.688,626 m, com azimute de **42°52'44"** e distância de **2,20** m, deste segue até o ponto **P48** definido pelas coordenadas N:7.452.646,352 m e E:445.689,608 m, com azimute de **34°16'24"** e distância de **1,74** m, deste segue até o ponto **P0** definido pelas coordenadas N:7.452.647,959 m e E:445.690,409 m, com azimute de **26°29'37"** e distância de **1,80** m, .O perímetro acima descrito encerra uma área de **2,27** ha.

■ Área de Recuperação 16 (AR-16)

Área: **1,71** Ha.

Perímetro: **559,35** m.

Inicia-se no ponto **P0** definido pelas coordenadas N:7.452.877,655m e E:445.585,708 m, deste segue até o ponto **P1** definido pelas coordenadas N:7.452.868,431 m e E:445.611,246 m, com azimute de **109°51'37"** e distância de **27,15** m, deste segue até o ponto **P2** definido pelas coordenadas N:7.452.857,346 m e E:445.621,859 m, com azimute de **136°14'43"** e distância de **15,35** m, deste segue até o ponto **P3** definido pelas coordenadas N:7.452.852,864 m e E:445.618,793 m, com azimute de **214°22'49"** e distância de **5,43** m, deste segue até o ponto **P4** definido pelas coordenadas N:7.452.843,346 m e E:445.617,972 m, com azimute de **184°55'38"** e distância de **9,55** m, deste segue até o ponto **P5** definido pelas coordenadas N:7.452.835,085 m e E:445.618,335 m, com azimute de **177°29'17"** e distância de **8,27** m, deste segue até o ponto **P6** definido pelas coordenadas N:7.452.827,548 m e E:445.620,357 m, com azimute de **164°58'48"** e distância de **7,80** m, deste segue até o ponto **P7** definido pelas coordenadas N:7.452.813,530 m e E:445.618,080 m, com azimute de **189°13'27"** e distância de **14,20** m, deste segue até o ponto **P8** definido pelas coordenadas N:7.452.804,191 m e E:445.618,447 m, com azimute de **177°45'13"** e distância de **9,35** m, deste segue até o ponto **P9** definido pelas coordenadas N:7.452.793,753 m e E:445.612,832 m, com azimute de **208°16'29"** e distância de **11,85** m, deste segue até o ponto **P10** definido pelas coordenadas N:7.452.771,064 m e E:445.597,288 m, com azimute de **214°25'00"** e distância de **27,50** m, deste segue até o ponto **P11** definido pelas coordenadas N:7.452.756,289 m e E:445.584,375 m, com azimute de **221°09'09"** e distância de **19,62** m, deste segue até o ponto **P12** definido pelas coordenadas N:7.452.750,469 m e E:445.564,447 m, com azimute de **253°43'10"** e distância de **20,76** m, deste segue até o ponto **P13** definido

pelas coordenadas N:7.452.733,178 m e E:445.551,376 m, com azimute de **217°05'11"** e distância de **21,67** m, deste segue até o ponto **P14** definido pelas coordenadas N:7.452.716,967 m e E:445.538,635 m, com azimute de **218°09'57"** e distância de **20,62** m, deste segue até o ponto **P15** definido pelas coordenadas N:7.452.702,219 m e E:445.533,535 m, com azimute de **199°04'36"** e distância de **15,60** m, deste segue até o ponto **P16** definido pelas coordenadas N:7.452.682,560 m e E:445.522,201 m, com azimute de **209°57'45"** e distância de **22,69** m, deste segue até o ponto **P17** definido pelas coordenadas N:7.452.697,867 m e E:445.502,829 m, com azimute de **308°18'50"** e distância de **24,69** m, deste segue até o ponto **P18** definido pelas coordenadas N:7.452.713,174 m e E:445.483,456 m, com azimute de **308°18'49"** e distância de **24,69** m, deste segue até o ponto **P19** definido pelas coordenadas N:7.452.718,337 m e E:445.474,621 m, com azimute de **300°18'05"** e distância de **10,23** m, deste segue até o ponto **P20** definido pelas coordenadas N:7.452.718,686 m e E:445.468,059 m, com azimute de **273°02'31"** e distância de **6,57** m, deste segue até o ponto **P21** definido pelas coordenadas N:7.452.712,731 m e E:445.460,600 m, com azimute de **231°24'02"** e distância de **9,54** m, deste segue até o ponto **P22** definido pelas coordenadas N:7.452.714,695 m e E:445.457,268 m, com azimute de **300°30'46"** e distância de **3,87** m, deste segue até o ponto **P23** definido pelas coordenadas N:7.452.720,081 m e E:445.456,417 m, com azimute de **351°01'22"** e distância de **5,45** m, deste segue até o ponto **P24** definido pelas coordenadas N:7.452.727,459 m e E:445.460,214 m, com azimute de **27°13'48"** e distância de **8,30** m, deste segue até o ponto **P25** definido pelas coordenadas N:7.452.734,390 m e E:445.454,817 m, com azimute de **322°05'45"** e distância de **8,78** m, deste segue até o ponto **P26** definido pelas coordenadas N:7.452.740,809 m e E:445.456,451 m, com azimute de **14°17'08"** e distância de **6,62** m, deste segue até o ponto **P27** definido pelas coordenadas N:7.452.749,188 m e E:445.460,356 m, com azimute de **24°59'22"** e distância de **9,24** m, deste segue até o ponto **P28** definido pelas coordenadas N:7.452.769,775 m e E:445.471,148 m, com azimute de **27°39'49"** e distância de **23,25** m, deste segue até o ponto **P29** definido pelas coordenadas N:7.452.788,552 m e E:445.483,594 m, com azimute de **33°32'11"** e distância de **22,53** m, deste segue até o ponto **P30** definido pelas coordenadas N:7.452.801,231 m e E:445.492,587 m, com azimute de **35°20'54"** e distância de **15,54** m, deste segue até o ponto **P31** definido pelas coordenadas N:7.452.809,944 m e E:445.498,720 m, com azimute de **35°08'34"** e distância de **10,65** m, deste segue até o ponto **P32** definido pelas coordenadas N:7.452.815,274 m e E:445.502,936 m, com azimute de **38°20'32"** e distância de **6,80** m, deste segue até o ponto **P33** definido pelas coordenadas N:7.452.829,979 m e E:445.514,729 m, com azimute de **38°43'43"** e distância de **18,85** m, deste segue até o ponto **P34** definido pelas coordenadas N:7.452.840,256 m e E:445.523,681 m, com azimute de **41°03'27"** e distância de **13,63** m, deste segue até o ponto **P35** definido pelas coordenadas N:7.452.851,811 m e E:445.540,042 m, com azimute de **54°46'05"** e distância de **20,03** m, deste segue até o ponto **P36** definido pelas coordenadas N:7.452.867,959 m e E:445.564,311 m, com azimute de **56°21'41"** e distância de **29,15** m, deste segue até o ponto **P0** definido pelas coordenadas N:7.452.877,655 m e E:445.585,708 m, com azimute de **65°37'18"** e distância de **23,49** m, .O perímetro acima descrito encerra uma área de **1,71** ha.

■ Área de Recuperação 17 (AR-17)

Área: **0,25** Ha.

Perímetro: **345,90** m.

Inicia-se no ponto **P0** definido pelas coordenadas N:7.452.573,186m e E:445.467,369 m, deste segue até o ponto **P1** definido pelas coordenadas N:7.452.541,683 m e E:445.501,206 m, com azimute de **132°57'15"** e distância de **46,23** m, deste segue até o ponto **P2** definido pelas coordenadas N:7.452.536,521 m e E:445.497,707 m, com azimute de **214°07'51"** e distância de **6,24** m, deste segue até o ponto **P3** definido pelas coordenadas N:7.452.524,339 m e E:445.489,962 m, com azimute de **212°26'50"** e distância de **14,44** m, deste segue até o ponto **P4** definido pelas coordenadas N:7.452.517,668 m e E:445.493,234 m, com

azimute de **153°52'23"** e distância de **7,43** m, deste segue até o ponto **P5** definido pelas coordenadas N:**7.452.514,093** m e E:**445.503,650** m, com azimute de **108°56'36"** e distância de **11,01** m, deste segue até o ponto **P6** definido pelas coordenadas N:**7.452.519,918** m e E:**445.511,375** m, com azimute de **52°58'55"** e distância de **9,68** m, deste segue até o ponto **P7** definido pelas coordenadas N:**7.452.520,342** m e E:**445.511,938** m, com azimute de **53°00'59"** e distância de **0,70** m, deste segue até o ponto **P8** definido pelas coordenadas N:**7.452.509,961** m e E:**445.514,966** m, com azimute de **163°44'19"** e distância de **10,81** m, deste segue até o ponto **P9** definido pelas coordenadas N:**7.452.505,825** m e E:**445.509,584** m, com azimute de **232°27'29"** e distância de **6,79** m, deste segue até o ponto **P10** definido pelas coordenadas N:**7.452.497,696** m e E:**445.513,525** m, com azimute de **154°08'08"** e distância de **9,03** m, deste segue até o ponto **P11** definido pelas coordenadas N:**7.452.473,216** m e E:**445.521,678** m, com azimute de **161°34'45"** e distância de **25,80** m, deste segue até o ponto **P12** definido pelas coordenadas N:**7.452.466,187** m e E:**445.517,353** m, com azimute de **211°36'27"** e distância de **8,25** m, deste segue até o ponto **P13** definido pelas coordenadas N:**7.452.458,834** m e E:**445.514,217** m, com azimute de **203°05'49"** e distância de **7,99** m, deste segue até o ponto **P14** definido pelas coordenadas N:**7.452.449,859** m e E:**445.508,486** m, com azimute de **212°33'38"** e distância de **10,65** m, deste segue até o ponto **P15** definido pelas coordenadas N:**7.452.450,569** m e E:**445.506,322** m, com azimute de **288°09'19"** e distância de **2,28** m, deste segue até o ponto **P16** definido pelas coordenadas N:**7.452.462,389** m e E:**445.505,236** m, com azimute de **354°45'02"** e distância de **11,87** m, deste segue até o ponto **P17** definido pelas coordenadas N:**7.452.476,936** m e E:**445.497,353** m, com azimute de **331°32'48"** e distância de **16,55** m, deste segue até o ponto **P18** definido pelas coordenadas N:**7.452.486,710** m e E:**445.496,988** m, com azimute de **357°51'41"** e distância de **9,78** m, deste segue até o ponto **P19** definido pelas coordenadas N:**7.452.506,779** m e E:**445.500,754** m, com azimute de **10°37'41"** e distância de **20,42** m, deste segue até o ponto **P20** definido pelas coordenadas N:**7.452.512,145** m e E:**445.496,607** m, com azimute de **322°18'08"** e distância de **6,78** m, deste segue até o ponto **P21** definido pelas coordenadas N:**7.452.516,486** m e E:**445.491,293** m, com azimute de **309°14'43"** e distância de **6,86** m, deste segue até o ponto **P22** definido pelas coordenadas N:**7.452.520,729** m e E:**445.486,576** m, com azimute de **311°58'18"** e distância de **6,34** m, deste segue até o ponto **P23** definido pelas coordenadas N:**7.452.530,842** m e E:**445.459,513** m, com azimute de **290°29'24"** e distância de **28,89** m, deste segue até o ponto **P24** definido pelas coordenadas N:**7.452.549,266** m e E:**445.460,926** m, com azimute de **4°23'09"** e distância de **18,48** m, deste segue até o ponto **P25** definido pelas coordenadas N:**7.452.555,783** m e E:**445.447,281** m, com azimute de **295°31'52"** e distância de **15,12** m, deste segue até o ponto **P26** definido pelas coordenadas N:**7.452.559,337** m e E:**445.452,219** m, com azimute de **54°15'23"** e distância de **6,08** m, deste segue até o ponto **P27** definido pelas coordenadas N:**7.452.564,873** m e E:**445.454,758** m, com azimute de **24°38'16"** e distância de **6,09** m, deste segue até o ponto **P28** definido pelas coordenadas N:**7.452.568,188** m e E:**445.458,102** m, com azimute de **45°14'58"** e distância de **4,71** m, deste segue até o ponto **P29** definido pelas coordenadas N:**7.452.571,124** m e E:**445.464,631** m, com azimute de **65°47'14"** e distância de **7,16** m, deste segue até o ponto **P0** definido pelas coordenadas N:**7.452.573,186** m e E:**445.467,369** m, com azimute de **53°00'59"** e distância de **3,43** m, .O perímetro acima descrito encerra uma área de **0,25** ha.

■ Área de Recuperação 18 (AR-18)

Área: **1,92** Ha.

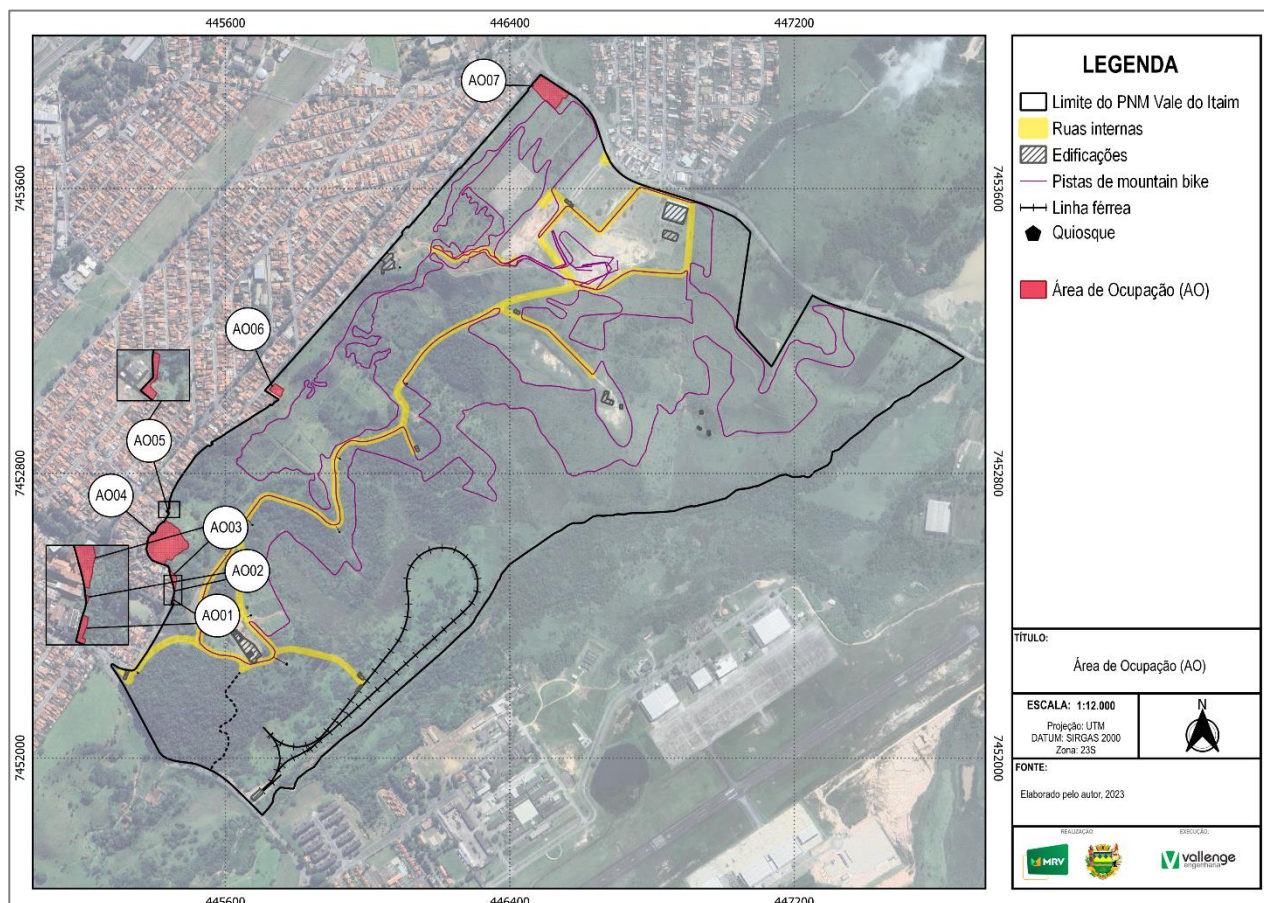
Perímetro: **603,16** m.

Inicia-se no ponto **P0** definido pelas coordenadas N:**7.453.209,250**m e E:**447.521,319** m, deste segue até o ponto **P1** definido pelas coordenadas N:**7.453.206,041** m e E:**447.530,581** m, com azimute de **109°06'37"** e distância de **9,80** m, deste segue até o ponto **P2** definido pelas coordenadas N:**7.453.198,140** m e E:**447.549,216** m, com azimute de **112°58'33"** e distância de **20,24** m, deste segue até o ponto **P3** definido pelas coordenadas N:**7.453.182,995** m e E:**447.579,505** m, com azimute de **116°33'55"** e distância de **33,86**

m, deste segue até o ponto **P4** definido pelas coordenadas N:7.453.157,524 m e E:447.623,810 m, com azimute de **119°53'41"** e distância de **51,11** m, deste segue até o ponto **P5** definido pelas coordenadas N:7.453.143,424 m e E:447.647,052 m, com azimute de **121°14'41"** e distância de **27,18** m, deste segue até o ponto **P6** definido pelas coordenadas N:7.453.127,220 m e E:447.673,760 m, com azimute de **121°14'41"** e distância de **31,24** m, deste segue até o ponto **P7** definido pelas coordenadas N:7.453.124,967 m e E:447.677,474 m, com azimute de **121°14'41"** e distância de **4,34** m, deste segue até o ponto **P8** definido pelas coordenadas N:7.453.107,995 m e E:447.656,790 m, com azimute de **230°37'51"** e distância de **26,76** m, deste segue até o ponto **P9** definido pelas coordenadas N:7.453.098,349 m e E:447.645,033 m, com azimute de **230°37'51"** e distância de **15,21** m, deste segue até o ponto **P10** definido pelas coordenadas N:7.453.094,216 m e E:447.636,745 m, com azimute de **243°29'48"** e distância de **9,26** m, deste segue até o ponto **P11** definido pelas coordenadas N:7.453.092,683 m e E:447.633,671 m, com azimute de **243°29'48"** e distância de **3,44** m, deste segue até o ponto **P12** definido pelas coordenadas N:7.453.091,653 m e E:447.631,605 m, com azimute de **243°29'48"** e distância de **2,31** m, deste segue até o ponto **P13** definido pelas coordenadas N:7.453.087,390 m e E:447.623,057 m, com azimute de **243°29'48"** e distância de **9,55** m, deste segue até o ponto **P14** definido pelas coordenadas N:7.453.066,940 m e E:447.593,694 m, com azimute de **235°08'38"** e distância de **35,78** m, deste segue até o ponto **P15** definido pelas coordenadas N:7.453.061,088 m e E:447.585,293 m, com azimute de **235°08'38"** e distância de **10,24** m, deste segue até o ponto **P16** definido pelas coordenadas N:7.453.059,852 m e E:447.583,518 m, com azimute de **235°08'38"** e distância de **2,16** m, deste segue até o ponto **P17** definido pelas coordenadas N:7.453.054,548 m e E:447.573,020 m, com azimute de **243°11'29"** e distância de **11,76** m, deste segue até o ponto **P18** definido pelas coordenadas N:7.453.046,812 m e E:447.557,713 m, com azimute de **243°11'29"** e distância de **17,15** m, deste segue até o ponto **P19** definido pelas coordenadas N:7.453.045,875 m e E:447.555,857 m, com azimute de **243°11'29"** e distância de **2,08** m, deste segue até o ponto **P20** definido pelas coordenadas N:7.453.044,655 m e E:447.553,443 m, com azimute de **243°11'29"** e distância de **2,71** m, deste segue até o ponto **P21** definido pelas coordenadas N:7.453.043,112 m e E:447.551,605 m, com azimute de **229°59'40"** e distância de **2,40** m, deste segue até o ponto **P22** definido pelas coordenadas N:7.453.039,490 m e E:447.547,289 m, com azimute de **229°59'40"** e distância de **5,63** m, deste segue até o ponto **P23** definido pelas coordenadas N:7.453.033,888 m e E:447.540,615 m, com azimute de **229°59'40"** e distância de **8,71** m, deste segue até o ponto **P24** definido pelas coordenadas N:7.453.032,833 m e E:447.539,357 m, com azimute de **229°59'40"** e distância de **1,64** m, deste segue até o ponto **P25** definido pelas coordenadas N:7.453.031,762 m e E:447.538,081 m, com azimute de **229°59'40"** e distância de **1,67** m, deste segue até o ponto **P26** definido pelas coordenadas N:7.453.029,113 m e E:447.534,925 m, com azimute de **229°59'40"** e distância de **4,12** m, deste segue até o ponto **P27** definido pelas coordenadas N:7.453.028,501 m e E:447.534,196 m, com azimute de **229°59'40"** e distância de **0,95** m, deste segue até o ponto **P28** definido pelas coordenadas N:7.453.026,505 m e E:447.531,817 m, com azimute de **229°59'40"** e distância de **3,11** m, deste segue até o ponto **P29** definido pelas coordenadas N:7.453.023,505 m e E:447.528,242 m, com azimute de **229°59'40"** e distância de **4,67** m, deste segue até o ponto **P30** definido pelas coordenadas N:7.453.019,650 m e E:447.523,650 m, com azimute de **229°59'40"** e distância de **6,00** m, deste segue até o ponto **P31** definido pelas coordenadas N:7.453.019,200 m e E:447.522,495 m, com azimute de **248°42'56"** e distância de **1,24** m, deste segue até o ponto **P32** definido pelas coordenadas N:7.453.018,156 m e E:447.519,814 m, com azimute de **248°42'56"** e distância de **2,88** m, deste segue até o ponto **P33** definido pelas coordenadas N:7.453.017,315 m e E:447.517,655 m, com azimute de **248°42'56"** e distância de **2,32** m, deste segue até o ponto **P34** definido pelas coordenadas N:7.453.013,272 m e E:447.507,278 m, com azimute de **248°42'56"** e distância de **11,14** m, deste segue até o ponto **P35** definido pelas coordenadas N:7.453.011,343 m e E:447.502,326 m, com azimute de **248°42'56"** e distância de **5,31** m, deste segue até o ponto **P36** definido pelas coordenadas N:7.453.011,219 m e E:447.502,007 m, com azimute de **248°42'56"** e distância de **0,34** m, deste segue até o ponto **P37** definido pelas coordenadas N:7.453.006,537 m e E:447.493,896 m, com azimute de **240°00'14"** e distância de **9,36** m, deste segue até o ponto **P38** definido pelas coordenadas N:7.453.040,638 m e E:447.494,523 m, com azimute de **1°03'09"** e distância de **34,11** m, deste segue até o ponto **P39** definido pelas coordenadas N:7.453.045,582 m e E:447.494,614 m, com

azimute de **1°03'09"** e distância de **4,94 m**, deste segue até o ponto **P40** definido pelas coordenadas N:7.453.054,438 m e E:447.494,776 m, com azimute de **1°03'09"** e distância de **8,86 m**, deste segue até o ponto **P41** definido pelas coordenadas N:7.453.077,955 m e E:447.495,763 m, com azimute de **2°24'05"** e distância de **23,54 m**, deste segue até o ponto **P42** definido pelas coordenadas N:7.453.085,557 m e E:447.496,511 m, com azimute de **5°37'30"** e distância de **7,64 m**, deste segue até o ponto **P43** definido pelas coordenadas N:7.453.110,516 m e E:447.498,970 m, com azimute de **5°37'30"** e distância de **25,08 m**, deste segue até o ponto **P44** definido pelas coordenadas N:7.453.142,798 m e E:447.504,299 m, com azimute de **9°22'30"** e distância de **32,72 m**, deste segue até o ponto **P45** definido pelas coordenadas N:7.453.146,310 m e E:447.505,118 m, com azimute de **13°07'30"** e distância de **3,61 m**, deste segue até o ponto **P46** definido pelas coordenadas N:7.453.174,663 m e E:447.511,729 m, com azimute de **13°07'30"** e distância de **29,11 m**, deste segue até o ponto **P47** definido pelas coordenadas N:7.453.179,129 m e E:447.512,948 m, com azimute de **15°15'55"** e distância de **4,63 m**, deste segue até o ponto **P0** definido pelas coordenadas N:7.453.209,250 m e E:447.521,319 m, com azimute de **15°31'50"** e distância de **31,26 m**. O perímetro acima descrito encerra uma área de **1,92 ha**.

9 ÁREA DE OCUPAÇÃO (AO)



■ Área de Ocupação 01 (AO-01)

Área: **0,01 ha.**

Perímetro: **55,84 m.**

Inicia-se no ponto **P0** definido pelas coordenadas N:7.452.455,098m e E:445.452,996 m, deste segue até o ponto **P1** definido pelas coordenadas N:7.452.453,356 m e E:445.457,166 m, com azimute de **112°40'40"** e distância de **4,52 m**, deste segue até o ponto **P2** definido pelas coordenadas N:7.452.447,202 m e E:445.456,506 m, com azimute de **186°07'12"** e distância de **6,19 m**, deste segue até o ponto **P3** definido pelas coordenadas N:7.452.437,597 m e E:445.452,679 m, com azimute de **201°43'12"** e distância de **10,34 m**, deste segue até o ponto **P4** definido pelas coordenadas N:7.452.436,462 m e E:445.455,197 m, com azimute de **114°15'55"** e distância de **2,76 m**, deste segue até o ponto **P5** definido pelas coordenadas N:7.452.436,347 m e E:445.455,177 m, com azimute de **189°56'21"** e distância de **0,12 m**, deste segue até o ponto **P6** definido pelas coordenadas N:7.452.436,255 m e E:445.455,402 m, com azimute de **112°13'39"** e distância de **0,24 m**, deste segue até o ponto **P7** definido pelas coordenadas N:7.452.432,462 m e E:445.454,289 m, com azimute de **196°20'30"** e distância de **3,95 m**, deste segue até o ponto **P8** definido pelas coordenadas N:7.452.434,843 m e E:445.447,893 m, com azimute de **290°24'55"** e distância de **6,83 m**, deste segue até o ponto **P9** definido pelas coordenadas N:7.452.441,414 m e E:445.449,548 m, com azimute de **14°08'31"** e distância de **6,78 m**, deste segue até o ponto **P0** definido pelas coordenadas N:7.452.455,098 m e E:445.452,996 m, com azimute de **14°08'31"** e distância de **14,11 m**, .O perímetro acima descrito encerra uma área de **0,01 ha**.

■ Área de Ocupação 02 (AO-02)

Área: **0,00 ha.**

Perímetro: **15,73 m.**

Inicia-se no ponto **P0** definido pelas coordenadas N:7.452.470,448m e E:445.455,060 m, deste segue até o ponto **P1** definido pelas coordenadas N:7.452.469,326 m e E:445.457,866 m, com azimute de **111°47'09"** e distância de **3,02 m**, deste segue até o ponto **P2** definido pelas coordenadas N:7.452.465,828 m e E:445.457,120 m, com azimute de **192°02'07"** e distância de **3,58 m**, deste segue até o ponto **P3** definido pelas coordenadas N:7.452.464,021 m e E:445.456,735 m, com azimute de **192°02'07"** e distância de **1,85 m**, deste segue até o ponto **P4** definido pelas coordenadas N:7.452.464,084 m e E:445.456,606 m, com azimute de **296°21'57"** e distância de **0,14 m**, deste segue até o ponto **P5** definido pelas coordenadas N:7.452.463,936 m e E:445.456,562 m, com azimute de **196°24'57"** e distância de **0,16 m**, deste segue até o ponto **P6** definido pelas coordenadas N:7.452.464,522 m e E:445.455,724 m, com azimute de **304°57'07"** e distância de **1,02 m**, deste segue até o ponto **P7** definido pelas coordenadas N:7.452.464,580 m e E:445.455,717 m, com azimute de **353°36'33"** e distância de **0,06 m**, deste segue até o ponto **P8** definido pelas coordenadas N:7.452.464,791 m e E:445.455,694 m, com azimute de **353°36'33"** e distância de **0,21 m**, deste segue até o ponto **P9** definido pelas coordenadas N:7.452.467,992 m e E:445.455,335 m, com azimute de **353°36'33"** e distância de **3,22 m**, deste segue até o ponto **P0** definido pelas coordenadas N:7.452.470,448 m e E:445.455,060 m, com azimute de **353°36'33"** e distância de **2,47 m**, .O perímetro acima descrito encerra uma área de **0,00 ha**.

■ Área de Ocupação 03 (AO-03)

Área: **0,06 ha.**

Perímetro: **139,95 m.**

Inicia-se no ponto **P0** definido pelas coordenadas N:7.452.537,977m e E:445.439,181 m, deste segue até o ponto **P1** definido pelas coordenadas N:7.452.537,304 m e E:445.441,080 m, com azimute de **109°29'26"** e distância de **2,01** m, deste segue até o ponto **P2** definido pelas coordenadas N:7.452.534,163 m e E:445.443,498 m, com azimute de **142°25'09"** e distância de **3,96** m, deste segue até o ponto **P3** definido pelas coordenadas N:7.452.525,383 m e E:445.446,460 m, com azimute de **161°21'16"** e distância de **9,27** m, deste segue até o ponto **P4** definido pelas coordenadas N:7.452.523,174 m e E:445.447,912 m, com azimute de **146°41'39"** e distância de **2,64** m, deste segue até o ponto **P5** definido pelas coordenadas N:7.452.517,272 m e E:445.453,903 m, com azimute de **134°34'14"** e distância de **8,41** m, deste segue até o ponto **P6** definido pelas coordenadas N:7.452.516,711 m e E:445.454,674 m, com azimute de **126°00'49"** e distância de **0,95** m, deste segue até o ponto **P7** definido pelas coordenadas N:7.452.515,459 m e E:445.456,331 m, com azimute de **127°05'34"** e distância de **2,08** m, deste segue até o ponto **P8** definido pelas coordenadas N:7.452.514,436 m e E:445.458,472 m, com azimute de **115°32'50"** e distância de **2,37** m, deste segue até o ponto **P9** definido pelas coordenadas N:7.452.513,520 m e E:445.460,290 m, com azimute de **116°44'04"** e distância de **2,04** m, deste segue até o ponto **P10** definido pelas coordenadas N:7.452.509,723 m e E:445.460,990 m, com azimute de **169°33'08"** e distância de **3,86** m, deste segue até o ponto **P11** definido pelas coordenadas N:7.452.507,918 m e E:445.461,071 m, com azimute de **177°26'10"** e distância de **1,81** m, deste segue até o ponto **P12** definido pelas coordenadas N:7.452.504,606 m e E:445.461,878 m, com azimute de **166°17'35"** e distância de **3,41** m, deste segue até o ponto **P13** definido pelas coordenadas N:7.452.499,704 m e E:445.462,740 m, com azimute de **170°01'41"** e distância de **4,98** m, deste segue até o ponto **P14** definido pelas coordenadas N:7.452.494,103 m e E:445.461,421 m, com azimute de **193°15'21"** e distância de **5,75** m, deste segue até o ponto **P15** definido pelas coordenadas N:7.452.490,009 m e E:445.460,532 m, com azimute de **192°14'57"** e distância de **4,19** m, deste segue até o ponto **P16** definido pelas coordenadas N:7.452.487,962 m e E:445.460,693 m, com azimute de **175°29'10"** e distância de **2,05** m, deste segue até o ponto **P17** definido pelas coordenadas N:7.452.486,907 m e E:445.460,450 m, com azimute de **193°01'08"** e distância de **1,08** m, deste segue até o ponto **P18** definido pelas coordenadas N:7.452.483,303 m e E:445.459,616 m, com azimute de **193°01'08"** e distância de **3,70** m, deste segue até o ponto **P19** definido pelas coordenadas N:7.452.479,075 m e E:445.458,566 m, com azimute de **193°57'01"** e distância de **4,36** m, deste segue até o ponto **P20** definido pelas coordenadas N:7.452.475,440 m e E:445.458,189 m, com azimute de **185°55'14"** e distância de **3,66** m, deste segue até o ponto **P21** definido pelas coordenadas N:7.452.476,388 m e E:445.454,395 m, com azimute de **284°02'15"** e distância de **3,91** m, deste segue até o ponto **P22** definido pelas coordenadas N:7.452.483,603 m e E:445.452,880 m, com azimute de **348°08'43"** e distância de **7,37** m, deste segue até o ponto **P23** definido pelas coordenadas N:7.452.485,913 m e E:445.452,395 m, com azimute de **348°08'43"** e distância de **2,36** m, deste segue até o ponto **P24** definido pelas coordenadas N:7.452.509,849 m e E:445.445,679 m, com azimute de **344°19'39"** e distância de **24,86** m, deste segue até o ponto **P25** definido pelas coordenadas N:7.452.519,082 m e E:445.443,546 m, com azimute de **346°59'26"** e distância de **9,48** m, deste segue até o ponto **P26** definido pelas coordenadas N:7.452.529,685 m e E:445.441,097 m, com azimute de **346°59'26"** e distância de **10,88** m, deste segue até o ponto **P0** definido pelas coordenadas N:7.452.537,977 m e E:445.439,181 m, com azimute de **346°59'26"** e distância de **8,51** m, .O perímetro acima descrito encerra uma área de **0,06 há.**

■ Área de Ocupação 04 (AO-04)

Área: **0,92 ha.**

Perímetro: **384,45 m.**

Inicia-se no ponto **P0** definido pelas coordenadas N:7.452.668,721m e E:445.430,181 m, deste segue até o ponto **P1** definido pelas coordenadas N:7.452.664,006 m e E:445.436,406 m, com azimute de **127°08'31"** e distância de **7,81** m, deste segue até o ponto **P2** definido pelas coordenadas N:7.452.661,283 m e E:445.440,001 m, com azimute de **127°08'30"** e distância de **4,51** m, deste segue até o ponto **P3** definido pelas coordenadas N:7.452.658,401 m e E:445.448,304 m, com azimute de **109°08'31"** e distância de **8,79** m, deste segue até o ponto **P4** definido pelas coordenadas N:7.452.654,776 m e E:445.452,136 m, com azimute de **133°24'36"** e distância de **5,27** m, deste segue até o ponto **P5** definido pelas coordenadas N:7.452.645,336 m e E:445.464,727 m, com azimute de **126°51'38"** e distância de **15,74** m, deste segue até o ponto **P6** definido pelas coordenadas N:7.452.640,067 m e E:445.471,118 m, com azimute de **129°30'13"** e distância de **8,28** m, deste segue até o ponto **P7** definido pelas coordenadas N:7.452.638,394 m e E:445.471,135 m, com azimute de **179°25'04"** e distância de **1,67** m, deste segue até o ponto **P8** definido pelas coordenadas N:7.452.636,122 m e E:445.470,309 m, com azimute de **199°58'45"** e distância de **2,42** m, deste segue até o ponto **P9** definido pelas coordenadas N:7.452.634,266 m e E:445.472,918 m, com azimute de **125°25'39"** e distância de **3,20** m, deste segue até o ponto **P10** definido pelas coordenadas N:7.452.632,357 m e E:445.474,076 m, com azimute de **148°45'32"** e distância de **2,23** m, deste segue até o ponto **P11** definido pelas coordenadas N:7.452.626,665 m e E:445.476,604 m, com azimute de **156°03'09"** e distância de **6,23** m, deste segue até o ponto **P12** definido pelas coordenadas N:7.452.612,184 m e E:445.485,237 m, com azimute de **149°11'54"** e distância de **16,86** m, deste segue até o ponto **P13** definido pelas coordenadas N:7.452.608,103 m e E:445.492,052 m, com azimute de **120°54'51"** e distância de **7,94** m, deste segue até o ponto **P14** definido pelas coordenadas N:7.452.606,076 m e E:445.493,400 m, com azimute de **146°22'31"** e distância de **2,43** m, deste segue até o ponto **P15** definido pelas coordenadas N:7.452.602,908 m e E:445.494,585 m, com azimute de **159°29'30"** e distância de **3,38** m, deste segue até o ponto **P16** definido pelas coordenadas N:7.452.600,563 m e E:445.495,111 m, com azimute de **167°21'03"** e distância de **2,40** m, deste segue até o ponto **P17** definido pelas coordenadas N:7.452.597,169 m e E:445.495,873 m, com azimute de **167°21'03"** e distância de **3,48** m, deste segue até o ponto **P18** definido pelas coordenadas N:7.452.591,908 m e E:445.495,261 m, com azimute de **186°38'07"** e distância de **5,30** m, deste segue até o ponto **P19** definido pelas coordenadas N:7.452.589,089 m e E:445.493,976 m, com azimute de **204°30'19"** e distância de **3,10** m, deste segue até o ponto **P20** definido pelas coordenadas N:7.452.587,537 m e E:445.490,200 m, com azimute de **247°39'23"** e distância de **4,08** m, deste segue até o ponto **P21** definido pelas coordenadas N:7.452.586,303 m e E:445.487,310 m, com azimute de **246°53'06"** e distância de **3,14** m, deste segue até o ponto **P22** definido pelas coordenadas N:7.452.582,441 m e E:445.479,203 m, com azimute de **244°31'31"** e distância de **8,98** m, deste segue até o ponto **P23** definido pelas coordenadas N:7.452.576,112 m e E:445.472,673 m, com azimute de **225°53'44"** e distância de **9,09** m, deste segue até o ponto **P24** definido pelas coordenadas N:7.452.573,186 m e E:445.467,369 m, com azimute de **241°06'59"** e distância de **6,06** m, deste segue até o ponto **P25** definido pelas coordenadas N:7.452.571,124 m e E:445.464,631 m, com azimute de **233°00'59"** e distância de **3,43** m, deste segue até o ponto **P26** definido pelas coordenadas N:7.452.568,188 m e E:445.458,102 m, com azimute de **245°47'14"** e distância de **7,16** m, deste segue até o ponto **P27** definido pelas coordenadas N:7.452.564,873 m e E:445.454,758 m, com azimute de **225°14'58"** e distância de **4,71** m, deste segue até o ponto **P28** definido pelas coordenadas N:7.452.559,337 m e E:445.452,219 m, com azimute de **204°38'16"** e distância de **6,09** m, deste segue até o ponto **P29** definido pelas coordenadas N:7.452.555,783 m e E:445.447,281 m, com azimute de **234°15'23"** e distância de **6,08** m, deste segue até o ponto **P30** definido pelas coordenadas N:7.452.559,791 m e E:445.435,749 m, com azimute de **289°09'54"** e distância de **12,21** m, deste segue até o ponto **P31** definido pelas coordenadas N:7.452.554,125 m e E:445.432,745 m, com azimute de **207°55'54"**

e distância de **6,41** m, deste segue até o ponto **P32** definido pelas coordenadas N:**7.452.552,795** m e E:**445.432,309** m, com azimute de **198°09'01"** e distância de **1,40** m, deste segue até o ponto **P33** definido pelas coordenadas N:**7.452.548,962** m e E:**445.430,463** m, com azimute de **205°42'57"** e distância de **4,25** m, deste segue até o ponto **P34** definido pelas coordenadas N:**7.452.543,342** m e E:**445.429,556** m, com azimute de **189°10'04"** e distância de **5,69** m, deste segue até o ponto **P35** definido pelas coordenadas N:**7.452.543,487** m e E:**445.428,750** m, com azimute de **280°09'39"** e distância de **0,82** m, deste segue até o ponto **P36** definido pelas coordenadas N:**7.452.543,508** m e E:**445.428,632** m, com azimute de **280°09'39"** e distância de **0,12** m, deste segue até o ponto **P37** definido pelas coordenadas N:**7.452.542,329** m e E:**445.428,148** m, com azimute de **202°19'31"** e distância de **1,27** m, deste segue até o ponto **P38** definido pelas coordenadas N:**7.452.548,151** m e E:**445.410,265** m, com azimute de **288°01'52"** e distância de **18,81** m, deste segue até o ponto **P39** definido pelas coordenadas N:**7.452.555,292** m e E:**445.393,591** m, com azimute de **293°11'08"** e distância de **18,14** m, deste segue até o ponto **P40** definido pelas coordenadas N:**7.452.562,507** m e E:**445.387,394** m, com azimute de **319°20'18"** e distância de **9,51** m, deste segue até o ponto **P41** definido pelas coordenadas N:**7.452.569,523** m e E:**445.382,592** m, com azimute de **325°36'48"** e distância de **8,50** m, deste segue até o ponto **P42** definido pelas coordenadas N:**7.452.586,127** m e E:**445.376,797** m, com azimute de **340°45'38"** e distância de **17,59** m, deste segue até o ponto **P43** definido pelas coordenadas N:**7.452.600,104** m e E:**445.380,248** m, com azimute de **13°52'05"** e distância de **14,40** m, deste segue até o ponto **P44** definido pelas coordenadas N:**7.452.610,120** m e E:**445.380,641** m, com azimute de **2°15'02"** e distância de **10,02** m, deste segue até o ponto **P45** definido pelas coordenadas N:**7.452.619,583** m e E:**445.383,280** m, com azimute de **15°34'39"** e distância de **9,82** m, deste segue até o ponto **P46** definido pelas coordenadas N:**7.452.634,573** m e E:**445.396,599** m, com azimute de **41°37'24"** e distância de **20,05** m, deste segue até o ponto **P47** definido pelas coordenadas N:**7.452.632,169** m e E:**445.401,720** m, com azimute de **115°09'11"** e distância de **5,66** m, deste segue até o ponto **P48** definido pelas coordenadas N:**7.452.649,748** m e E:**445.409,013** m, com azimute de **22°31'52"** e distância de **19,03** m, deste segue até o ponto **P49** definido pelas coordenadas N:**7.452.663,773** m e E:**445.423,499** m, com azimute de **45°55'36"** e distância de **20,16** m, deste segue até o ponto **P50** definido pelas coordenadas N:**7.452.662,301** m e E:**445.426,387** m, com azimute de **117°01'16"** e distância de **3,24** m, deste segue até o ponto **P51** definido pelas coordenadas N:**7.452.665,487** m e E:**445.428,270** m, com azimute de **30°35'03"** e distância de **3,70** m, deste segue até o ponto **P0** definido pelas coordenadas N:**7.452.668,721** m e E:**445.430,181** m, com azimute de **30°35'03"** e distância de **3,76** m, .O perímetro acima descrito encerra uma área de **0,92** ha.

■ Área de Ocupação 05 (AO-05)

Área: **0,01** ha.

Perímetro: **71,28** m.

Inicia-se no ponto **P0** definido pelas coordenadas N:**7.452.715,836**m e E:**445.441,354** m, deste segue até o ponto **P1** definido pelas coordenadas N:**7.452.714,456** m e E:**445.445,323** m, com azimute de **109°09'59"** e distância de **4,20** m, deste segue até o ponto **P2** definido pelas coordenadas N:**7.452.713,374** m e E:**445.445,191** m, com azimute de **186°58'30"** e distância de **1,09** m, deste segue até o ponto **P3** definido pelas coordenadas N:**7.452.701,206** m e E:**445.443,702** m, com azimute de **186°58'30"** e distância de **12,26** m, deste segue até o ponto **P4** definido pelas coordenadas N:**7.452.700,087** m e E:**445.443,753** m, com azimute de **177°23'26"** e distância de **1,12** m, deste segue até o ponto **P5** definido pelas coordenadas N:**7.452.696,751** m e E:**445.439,926** m, com azimute de **228°55'17"** e distância de **5,08** m, deste segue até o ponto **P6** definido pelas coordenadas N:**7.452.694,909** m e E:**445.439,745** m, com azimute de **185°36'43"** e distância de **1,85** m, deste segue até o ponto **P7** definido pelas coordenadas N:**7.452.694,395** m e E:**445.440,302** m, com azimute de **132°43'11"** e distância de **0,76** m, deste segue até o ponto **P8** definido pelas coordenadas N:**7.452.692,582** m e E:**445.442,265** m, com azimute de **132°43'11"** e distância de **2,67**

m, deste segue até o ponto **P9** definido pelas coordenadas N:7.452.691,484 m e E:445.443,658 m, com azimute de **128°14'46"** e distância de **1,77** m, deste segue até o ponto **P10** definido pelas coordenadas N:7.452.686,998 m e E:445.440,983 m, com azimute de **210°48'13"** e distância de **5,22** m, deste segue até o ponto **P11** definido pelas coordenadas N:7.452.692,877 m e E:445.433,828 m, com azimute de **309°24'32"** e distância de **9,26** m, deste segue até o ponto **P12** definido pelas coordenadas N:7.452.700,763 m e E:445.441,347 m, com azimute de **43°38'17"** e distância de **10,90** m, deste segue até o ponto **P13** definido pelas coordenadas N:7.452.711,930 m e E:445.440,978 m, com azimute de **358°06'31"** e distância de **11,17** m, deste segue até o ponto **P0** definido pelas coordenadas N:7.452.715,836 m e E:445.441,354 m, com azimute de **5°29'46"** e distância de **3,92** m, .O perímetro acima descrito encerra uma área de **0,01** ha.

■ Área de Ocupação 06 (AO-06)

Área: **0,08** ha.

Perímetro: **119,10** m.

Inicia-se no ponto **P0** definido pelas coordenadas N:7.453.052,224m e E:445.739,049 m, deste segue até o ponto **P1** definido pelas coordenadas N:7.453.035,420 m e E:445.764,645 m, com azimute de **123°17'01"** e distância de **30,62** m, deste segue até o ponto **P2** definido pelas coordenadas N:7.453.032,346 m e E:445.762,916 m, com azimute de **209°20'57"** e distância de **3,53** m, deste segue até o ponto **P3** definido pelas coordenadas N:7.453.025,315 m e E:445.758,963 m, com azimute de **209°20'57"** e distância de **8,07** m, deste segue até o ponto **P4** definido pelas coordenadas N:7.453.025,188 m e E:445.758,891 m, com azimute de **209°20'57"** e distância de **0,15** m, deste segue até o ponto **P5** definido pelas coordenadas N:7.453.023,773 m e E:445.758,095 m, com azimute de **209°20'57"** e distância de **1,62** m, deste segue até o ponto **P6** definido pelas coordenadas N:7.453.023,104 m e E:445.759,111 m, com azimute de **123°20'33"** e distância de **1,22** m, deste segue até o ponto **P7** definido pelas coordenadas N:7.453.021,837 m e E:445.758,542 m, com azimute de **204°11'42"** e distância de **1,39** m, deste segue até o ponto **P8** definido pelas coordenadas N:7.453.020,718 m e E:445.758,867 m, com azimute de **163°50'14"** e distância de **1,17** m, deste segue até o ponto **P9** definido pelas coordenadas N:7.453.020,030 m e E:445.758,596 m, com azimute de **201°27'23"** e distância de **0,74** m, deste segue até o ponto **P10** definido pelas coordenadas N:7.453.019,952 m e E:445.758,536 m, com azimute de **217°52'30"** e distância de **0,10** m, deste segue até o ponto **P11** definido pelas coordenadas N:7.453.019,888 m e E:445.758,486 m, com azimute de **217°52'30"** e distância de **0,08** m, deste segue até o ponto **P12** definido pelas coordenadas N:7.453.020,130 m e E:445.757,963 m, com azimute de **294°46'31"** e distância de **0,58** m, deste segue até o ponto **P13** definido pelas coordenadas N:7.453.015,420 m e E:445.755,709 m, com azimute de **205°34'38"** e distância de **5,22** m, deste segue até o ponto **P14** definido pelas coordenadas N:7.453.015,422 m e E:445.755,703 m, com azimute de **291°02'15"** e distância de **0,01** m, deste segue até o ponto **P15** definido pelas coordenadas N:7.453.015,569 m e E:445.755,321 m, com azimute de **291°02'15"** e distância de **0,41** m, deste segue até o ponto **P16** definido pelas coordenadas N:7.453.013,815 m e E:445.754,670 m, com azimute de **200°22'14"** e distância de **1,87** m, deste segue até o ponto **P17** definido pelas coordenadas N:7.453.034,444 m e E:445.722,604 m, com azimute de **302°45'15"** e distância de **38,13** m, deste segue até o ponto **P0** definido pelas coordenadas N:7.453.052,224 m e E:445.739,049 m, com azimute de **42°46'00"** e distância de **24,22** m, .O perímetro acima descrito encerra uma área de **0,08** ha.

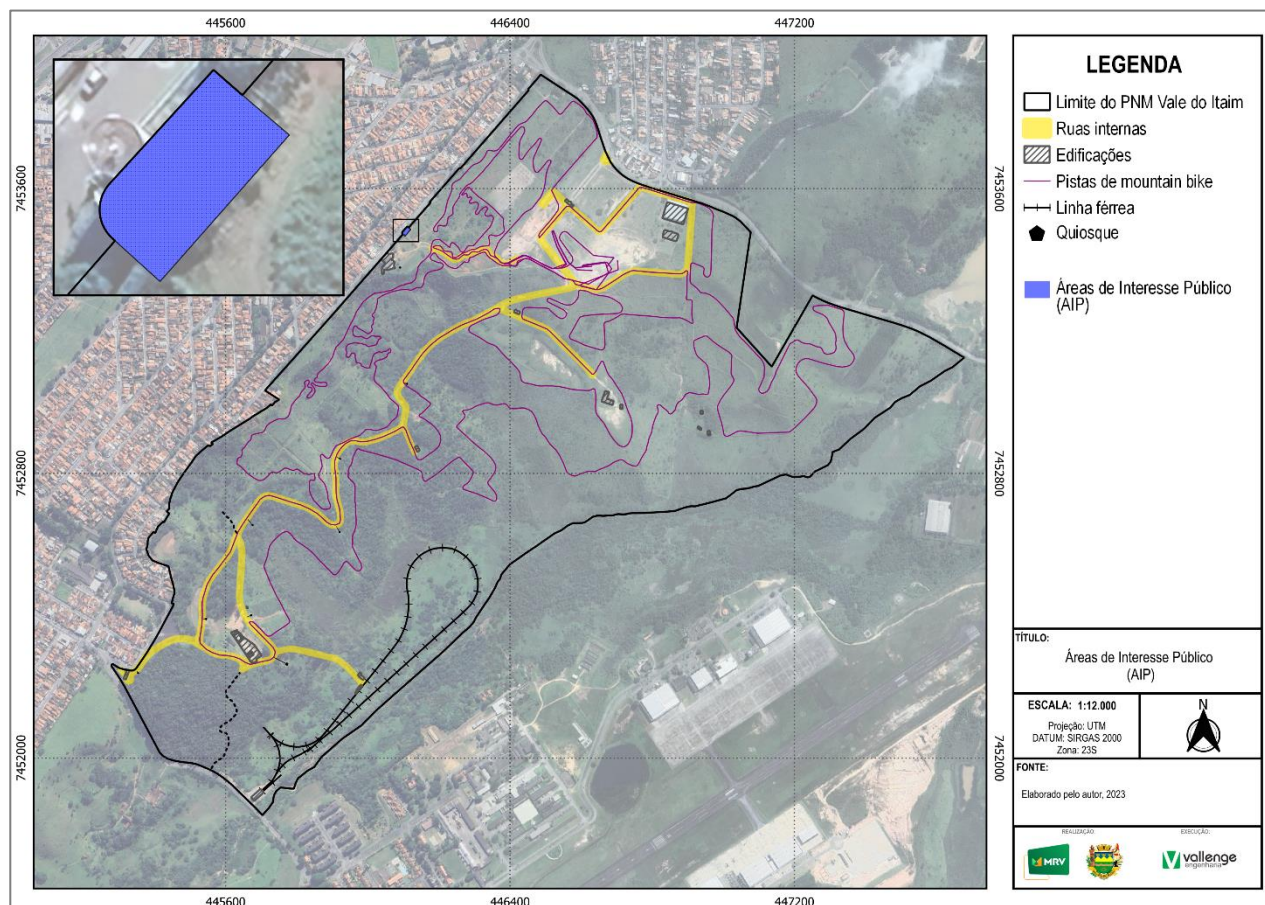
■ Área de Ocupação 07 (AO-07)

Área: **0,49 ha.**

Perímetro: **298,75 m.**

Inicia-se no ponto **P0** definido pelas coordenadas N:7.453.920,293m e E:446.486,354 m, deste segue até o ponto **P1** definido pelas coordenadas N:7.453.867,591 m e E:446.567,208 m, com azimute de **123°05'50"** e distância de **96,51 m**, deste segue até o ponto **P2** definido pelas coordenadas N:7.453.852,949 m e E:446.557,322 m, com azimute de **214°01'35"** e distância de **17,67 m**, deste segue até o ponto **P3** definido pelas coordenadas N:7.453.855,157 m e E:446.548,580 m, com azimute de **284°10'31"** e distância de **9,02 m**, deste segue até o ponto **P4** definido pelas coordenadas N:7.453.839,585 m e E:446.541,542 m, com azimute de **204°19'08"** e distância de **17,09 m**, deste segue até o ponto **P5** definido pelas coordenadas N:7.453.822,840 m e E:446.526,729 m, com azimute de **221°29'47"** e distância de **22,36 m**, deste segue até o ponto **P6** definido pelas coordenadas N:7.453.834,030 m e E:446.514,895 m, com azimute de **313°23'52"** e distância de **16,29 m**, deste segue até o ponto **P7** definido pelas coordenadas N:7.453.845,220 m e E:446.503,061 m, com azimute de **313°23'52"** e distância de **16,29 m**, deste segue até o ponto **P8** definido pelas coordenadas N:7.453.848,215 m e E:446.498,567 m, com azimute de **303°40'54"** e distância de **5,40 m**, deste segue até o ponto **P9** definido pelas coordenadas N:7.453.851,981 m e E:446.492,916 m, com azimute de **303°40'54"** e distância de **6,79 m**, deste segue até o ponto **P10** definido pelas coordenadas N:7.453.859,501 m e E:446.486,742 m, com azimute de **320°36'47"** e distância de **9,73 m**, deste segue até o ponto **P11** definido pelas coordenadas N:7.453.871,787 m e E:446.476,655 m, com azimute de **320°36'47"** e distância de **15,90 m**, deste segue até o ponto **P12** definido pelas coordenadas N:7.453.876,675 m e E:446.471,777 m, com azimute de **315°03'29"** e distância de **6,91 m**, deste segue até o ponto **P13** definido pelas coordenadas N:7.453.882,229 m e E:446.466,227 m, com azimute de **315°01'12"** e distância de **7,85 m**, deste segue até o ponto **P14** definido pelas coordenadas N:7.453.889,095 m e E:446.459,370 m, com azimute de **315°02'16"** e distância de **9,70 m**, deste segue até o ponto **P0** definido pelas coordenadas N:7.453.920,293 m e E:446.486,354 m, com azimute de **40°51'28"** e distância de **41,25 m**, .O perímetro acima descrito encerra uma área de **0,49 ha**.

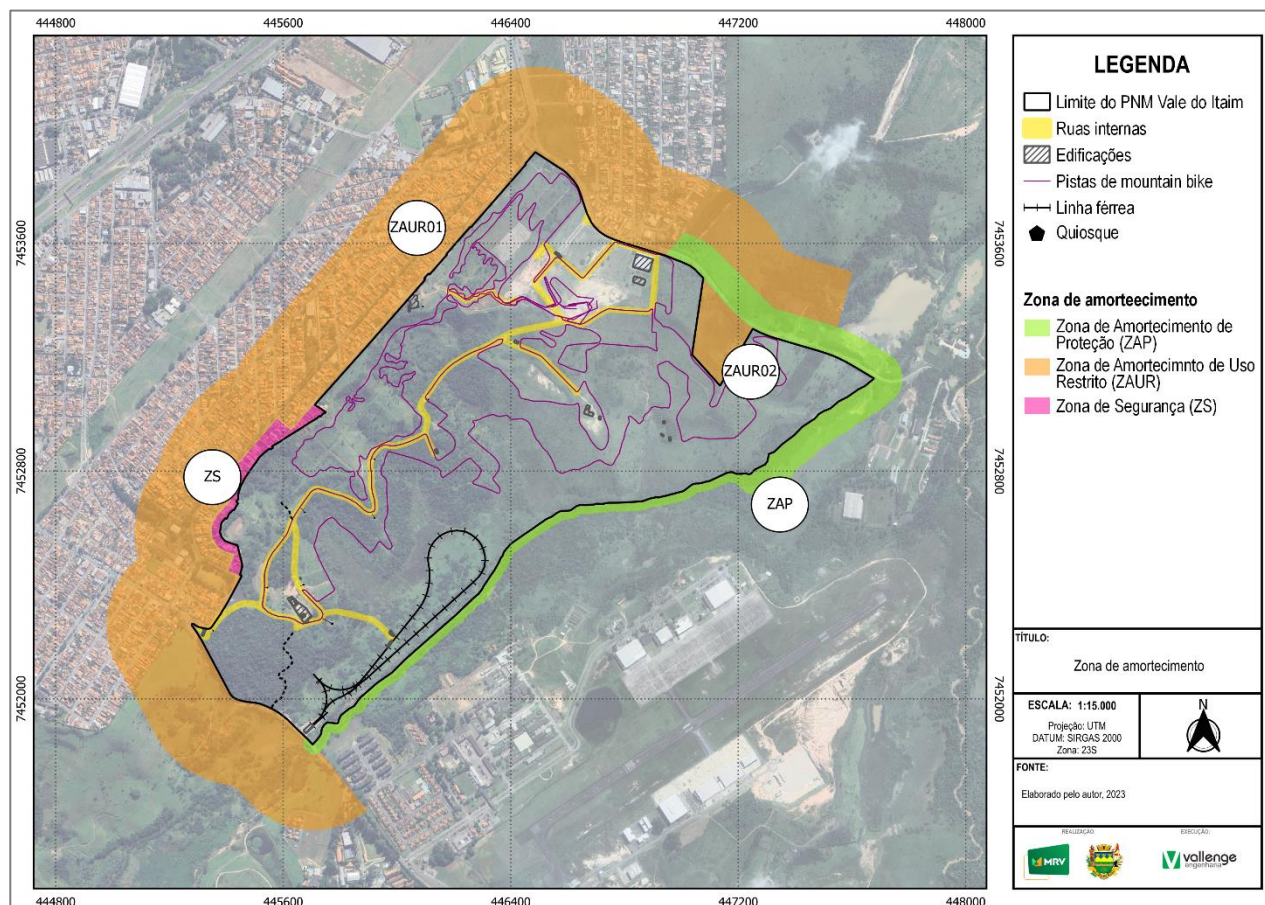
10 ÁREA DE INTERESSE PÚBLICO (AIP)



Área: **0,03 ha.**
 Perímetro: **74,08 m.**

Inicia-se no ponto **P0** definido pelas coordenadas N:7.453.493,780m e E:446.111,066 m, deste segue até o ponto **P1** definido pelas coordenadas N:7.453.490,536 m e E:446.114,791 m, com azimute de **131°02'50"** e distância de **4,94 m**, deste segue até o ponto **P2** definido pelas coordenadas N:7.453.485,393 m e E:446.120,845 m, com azimute de **130°20'59"** e distância de **7,94 m**, deste segue até o ponto **P3** definido pelas coordenadas N:7.453.466,508 m e E:446.104,169 m, com azimute de **221°26'46"** e distância de **25,19 m**, deste segue até o ponto **P4** definido pelas coordenadas N:7.453.471,760 m e E:446.098,364 m, com azimute de **312°08'15"** e distância de **7,83 m**, deste segue até o ponto **P5** definido pelas coordenadas N:7.453.479,141 m e E:446.097,685 m, em arco de **8,34 m**, com raio de **5,02 m**; deste segue até o ponto **P6** definido pelas coordenadas N:7.453.490,833 m e E:446.108,372 m, com azimute de **42°25'41"** e distância de **15,84 m**, deste segue até o ponto **P0** definido pelas coordenadas N:7.453.493,780 m e E:446.111,066 m, com azimute de **42°25'41"** e distância de **3,99 m**. O perímetro acima descrito encerra uma área de **0,03 ha.**

11 ZONA DE AMORTECIMENTO (ZA)



■ Zona de Amortecimento de Proteção (ZAP)

Área: **21,98 ha.**
 Perímetro: **7.197,82 m.**

Inicia-se no ponto **P0** definido pelas coordenadas N:7.453.638,627m e E:447.008,933 m, deste segue até o ponto **P1** definido pelas coordenadas N:7.453.626,206 m e E:447.040,825 m, com azimute de **111°16'47"** e distância de **34,23** m, deste segue até o ponto **P2** definido pelas coordenadas N:7.453.611,006 m e E:447.073,906 m, com azimute de **114°40'41"** e distância de **36,41** m, deste segue até o ponto **P3** definido pelas coordenadas N:7.453.601,653 m e E:447.089,516 m, com azimute de **120°55'35"** e distância de **18,20** m, deste segue até o ponto **P4** definido pelas coordenadas N:7.453.585,255 m e E:447.111,881 m, com azimute de **126°15'04"** e distância de **27,73** m, deste segue até o ponto **P5** definido pelas coordenadas N:7.453.376,837 m e E:447.320,314 m, com azimute de **134°59'52"** e distância de **294,76** m, deste segue até o ponto **P6** definido pelas coordenadas N:7.453.363,152 m e E:447.357,075 m, com azimute de **110°25'07"** e distância de **39,22** m, deste segue até o ponto **P7** definido pelas coordenadas N:7.453.318,006 m e E:447.510,884 m, com azimute de **106°21'28"** e distância de **160,30** m, deste segue até o ponto **P8** definido pelas coordenadas N:7.453.298,471 m e E:447.568,747 m, com azimute de **108°39'20"** e distância de **61,07** m, deste segue até o ponto **P9** definido pelas coordenadas N:7.453.270,462 m e E:447.627,978 m, com azimute de **115°18'31"** e distância de **65,52** m, deste segue até o ponto **P10** definido pelas coordenadas

N:7.453.204,444 m e E:447.738,165 m, com azimute de **120°55'40"** e distância de **128,45** m, deste segue até o ponto **P11** definido pelas coordenadas N:7.453.050,106 m e E:447.743,775 m, em arco de **176,46** m, com raio de **100,00** m; deste segue até o ponto **P12** definido pelas coordenadas N:7.453.016,394 m e E:447.702,334 m, com azimute de **230°52'19"** e distância de **53,42** m, deste segue até o ponto **P13** definido pelas coordenadas N:7.453.001,158 m e E:447.674,217 m, com azimute de **241°32'53"** e distância de **31,98** m, deste segue até o ponto **P14** definido pelas coordenadas N:7.452.973,945 m e E:447.634,703 m, com azimute de **235°26'42"** e distância de **47,98** m, deste segue até o ponto **P15** definido pelas coordenadas N:7.452.960,620 m e E:447.608,869 m, com azimute de **242°42'59"** e distância de **29,07** m, deste segue até o ponto **P16** definido pelas coordenadas N:7.452.934,345 m e E:447.575,833 m, com azimute de **231°30'12"** e distância de **42,21** m, deste segue até o ponto **P17** definido pelas coordenadas N:7.452.921,631 m e E:447.547,525 m, com azimute de **245°48'47"** e distância de **31,03** m, deste segue até o ponto **P18** definido pelas coordenadas N:7.452.904,536 m e E:447.529,838 m, com azimute de **225°58'29"** e distância de **24,60** m, deste segue até o ponto **P19** definido pelas coordenadas N:7.452.877,944 m e E:447.489,559 m, com azimute de **236°34'01"** e distância de **48,27** m, deste segue até o ponto **P20** definido pelas coordenadas N:7.452.849,936 m e E:447.461,944 m, com azimute de **224°35'44"** e distância de **39,33** m, deste segue até o ponto **P21** definido pelas coordenadas N:7.452.819,265 m e E:447.421,177 m, com azimute de **233°02'39"** e distância de **51,02** m, deste segue até o ponto **P22** definido pelas coordenadas N:7.452.794,031 m e E:447.394,295 m, com azimute de **226°48'43"** e distância de **36,87** m, deste segue até o ponto **P23** definido pelas coordenadas N:7.452.774,210 m e E:447.382,998 m, com azimute de **209°40'48"** e distância de **22,81** m, deste segue até o ponto **P24** definido pelas coordenadas N:7.452.748,351 m e E:447.360,793 m, com azimute de **220°39'11"** e distância de **34,08** m, deste segue até o ponto **P25** definido pelas coordenadas N:7.452.736,714 m e E:447.344,866 m, com azimute de **233°50'44"** e distância de **19,73** m, deste segue até o ponto **P26** definido pelas coordenadas N:7.452.723,371 m e E:447.318,448 m, com azimute de **243°12'10"** e distância de **29,60** m, deste segue até o ponto **P27** definido pelas coordenadas N:7.452.713,448 m e E:447.308,027 m, com azimute de **226°24'11"** e distância de **14,39** m, deste segue até o ponto **P28** definido pelas coordenadas N:7.452.705,167 m e E:447.296,369 m, com azimute de **234°36'50"** e distância de **14,30** m, deste segue até o ponto **P29** definido pelas coordenadas N:7.452.724,729 m e E:447.227,110 m, com azimute de **285°46'20"** e distância de **71,97** m, deste segue até o ponto **P30** definido pelas coordenadas N:7.452.756,991 m e E:447.191,102 m, com azimute de **311°51'33"** e distância de **48,35** m, deste segue até o ponto **P31** definido pelas coordenadas N:7.452.758,692 m e E:447.178,272 m, com azimute de **277°33'03"** e distância de **12,94** m, deste segue até o ponto **P32** definido pelas coordenadas N:7.452.762,979 m e E:447.168,931 m, com azimute de **294°39'17"** e distância de **10,28** m, deste segue até o ponto **P33** definido pelas coordenadas N:7.452.752,916 m e E:447.149,731 m, com azimute de **242°20'26"** e distância de **21,68** m, deste segue até o ponto **P34** definido pelas coordenadas N:7.452.745,198 m e E:447.126,968 m, com azimute de **251°16'09"** e distância de **24,04** m, deste segue até o ponto **P35** definido pelas coordenadas N:7.452.740,574 m e E:447.119,851 m, com azimute de **236°59'09"** e distância de **8,49** m, deste segue até o ponto **P36** definido pelas coordenadas N:7.452.731,715 m e E:447.097,383 m, com azimute de **248°28'56"** e distância de **24,15** m, deste segue até o ponto **P37** definido pelas coordenadas N:7.452.728,085 m e E:447.069,911 m, com azimute de **262°28'25"** e distância de **27,71** m, deste segue até o ponto **P38** definido pelas coordenadas N:7.452.723,875 m e E:447.054,588 m, com azimute de **254°38'14"** e distância de **15,89** m, deste segue até o ponto **P39** definido pelas coordenadas N:7.452.707,034 m e E:447.033,171 m, com azimute de **231°49'15"** e distância de **27,25** m, deste segue até o ponto **P40** definido pelas coordenadas N:7.452.698,137 m e E:447.014,145 m, com azimute de **244°56'17"** e distância de **21,00** m, deste segue até o ponto **P41** definido pelas coordenadas N:7.452.687,780 m e E:446.978,832 m, com azimute de **253°39'13"** e distância de **36,80** m, deste segue até o ponto **P42** definido pelas coordenadas N:7.452.686,236 m e E:446.967,463 m, com azimute de **262°15'53"** e distância de **11,47** m, deste segue até o ponto **P43** definido pelas coordenadas N:7.452.681,053 m e E:446.953,079 m, com azimute de **250°11'11"** e distância de **15,29** m, deste segue até o ponto **P44** definido pelas coordenadas N:7.452.678,749 m e E:446.932,317 m, com azimute de **263°40'03"** e distância de **20,89** m, deste segue até o ponto **P45** definido pelas coordenadas N:7.452.674,966 m e E:446.918,881 m, com azimute de **254°16'28"** e distância de **13,96** m, deste segue até

o ponto **P46** definido pelas coordenadas N:7.452.676,164 m e E:446.904,148 m, com azimute de **274°38'51"** e distância de **14,78** m, deste segue até o ponto **P47** definido pelas coordenadas N:7.452.665,621 m e E:446.875,381 m, com azimute de **249°52'22"** e distância de **30,64** m, deste segue até o ponto **P48** definido pelas coordenadas N:7.452.660,739 m e E:446.852,382 m, com azimute de **258°01'03"** e distância de **23,51** m, deste segue até o ponto **P49** definido pelas coordenadas N:7.452.660,531 m e E:446.832,361 m, com azimute de **269°24'16"** e distância de **20,02** m, deste segue até o ponto **P50** definido pelas coordenadas N:7.452.658,427 m e E:446.820,464 m, com azimute de **259°58'13"** e distância de **12,08** m, deste segue até o ponto **P51** definido pelas coordenadas N:7.452.659,900 m e E:446.805,043 m, com azimute de **275°27'19"** e distância de **15,49** m, deste segue até o ponto **P52** definido pelas coordenadas N:7.452.657,098 m e E:446.780,079 m, com azimute de **263°35'47"** e distância de **25,12** m, deste segue até o ponto **P53** definido pelas coordenadas N:7.452.658,507 m e E:446.754,623 m, com azimute de **273°10'06"** e distância de **25,50** m, deste segue até o ponto **P54** definido pelas coordenadas N:7.452.654,087 m e E:446.735,071 m, com azimute de **257°15'33"** e distância de **20,05** m, deste segue até o ponto **P55** definido pelas coordenadas N:7.452.655,046 m e E:446.716,106 m, com azimute de **272°53'42"** e distância de **18,99** m, deste segue até o ponto **P56** definido pelas coordenadas N:7.452.651,738 m e E:446.699,894 m, com azimute de **258°28'06"** e distância de **16,55** m, deste segue até o ponto **P57** definido pelas coordenadas N:7.452.648,563 m e E:446.668,661 m, com azimute de **264°11'45"** e distância de **31,39** m, deste segue até o ponto **P58** definido pelas coordenadas N:7.452.650,235 m e E:446.649,283 m, com azimute de **274°55'54"** e distância de **19,45** m, deste segue até o ponto **P59** definido pelas coordenadas N:7.452.647,545 m e E:446.643,298 m, com azimute de **245°47'42"** e distância de **6,56** m, deste segue até o ponto **P60** definido pelas coordenadas N:7.452.638,547 m e E:446.633,273 m, com azimute de **228°05'30"** e distância de **13,47** m, deste segue até o ponto **P61** definido pelas coordenadas N:7.452.632,146 m e E:446.616,725 m, com azimute de **248°51'12"** e distância de **17,74** m, deste segue até o ponto **P62** definido pelas coordenadas N:7.452.629,829 m e E:446.604,380 m, com azimute de **259°22'07"** e distância de **12,56** m, deste segue até o ponto **P63** definido pelas coordenadas N:7.452.628,962 m e E:446.585,345 m, com azimute de **267°23'35"** e distância de **19,05** m, deste segue até o ponto **P64** definido pelas coordenadas N:7.452.612,670 m e E:446.561,263 m, com azimute de **235°55'19"** e distância de **29,08** m, deste segue até o ponto **P65** definido pelas coordenadas N:7.452.606,528 m e E:446.546,759 m, com azimute de **247°02'44"** e distância de **15,75** m, deste segue até o ponto **P66** definido pelas coordenadas N:7.452.591,834 m e E:446.526,656 m, com azimute de **233°50'12"** e distância de **24,90** m, deste segue até o ponto **P67** definido pelas coordenadas N:7.452.586,106 m e E:446.514,984 m, com azimute de **243°51'28"** e distância de **13,00** m, deste segue até o ponto **P68** definido pelas coordenadas N:7.452.579,556 m e E:446.507,550 m, com azimute de **228°37'04"** e distância de **9,91** m, deste segue até o ponto **P69** definido pelas coordenadas N:7.452.574,982 m e E:446.496,852 m, com azimute de **246°51'03"** e distância de **11,63** m, deste segue até o ponto **P70** definido pelas coordenadas N:7.452.569,211 m e E:446.490,710 m, com azimute de **226°47'14"** e distância de **8,43** m, deste segue até o ponto **P71** definido pelas coordenadas N:7.452.548,046 m e E:446.458,434 m, com azimute de **236°44'40"** e distância de **38,60** m, deste segue até o ponto **P72** definido pelas coordenadas N:7.452.541,097 m e E:446.451,119 m, com azimute de **226°28'23"** e distância de **10,09** m, deste segue até o ponto **P73** definido pelas coordenadas N:7.452.536,032 m e E:446.441,123 m, com azimute de **243°07'37"** e distância de **11,21** m, deste segue até o ponto **P74** definido pelas coordenadas N:7.452.511,660 m e E:446.411,261 m, com azimute de **230°46'46"** e distância de **38,55** m, deste segue até o ponto **P75** definido pelas coordenadas N:7.452.505,486 m e E:446.406,738 m, com azimute de **216°13'47"** e distância de **7,65** m, deste segue até o ponto **P76** definido pelas coordenadas N:7.452.487,910 m e E:446.399,060 m, com azimute de **203°35'53"** e distância de **19,18** m, deste segue até o ponto **P77** definido pelas coordenadas N:7.452.478,718 m e E:446.396,679 m, com azimute de **194°31'09"** e distância de **9,50** m, deste segue até o ponto **P78** definido pelas coordenadas N:7.452.466,229 m e E:446.390,228 m, com azimute de **207°19'07"** e distância de **14,06** m, deste segue até o ponto **P79** definido pelas coordenadas N:7.452.454,402 m e E:446.379,854 m, com azimute de **221°15'20"** e distância de **15,73** m, deste segue até o ponto **P80** definido pelas coordenadas N:7.452.446,299 m e E:446.376,768 m, com azimute de **200°50'51"** e distância de **8,67** m, deste segue até o ponto **P81** definido pelas coordenadas N:7.452.429,900 m e E:446.365,280 m, com azimute de **215°00'50"**

e distância de **20,02** m, deste segue até o ponto **P82** definido pelas coordenadas N:7.452.418,722 m e E:446.359,733 m, com azimute de **206°23'28"** e distância de **12,48** m, deste segue até o ponto **P83** definido pelas coordenadas N:7.452.405,186 m e E:446.346,018 m, com azimute de **225°22'35"** e distância de **19,27** m, deste segue até o ponto **P84** definido pelas coordenadas N:7.452.380,269 m e E:446.332,894 m, com azimute de **207°46'35"** e distância de **28,16** m, deste segue até o ponto **P85** definido pelas coordenadas N:7.452.363,381 m e E:446.326,486 m, com azimute de **200°46'46"** e distância de **18,06** m, deste segue até o ponto **P86** definido pelas coordenadas N:7.452.344,975 m e E:446.311,928 m, com azimute de **218°20'31"** e distância de **23,47** m, deste segue até o ponto **P87** definido pelas coordenadas N:7.452.340,006 m e E:446.305,733 m, com azimute de **231°15'44"** e distância de **7,94** m, deste segue até o ponto **P88** definido pelas coordenadas N:7.452.333,123 m e E:446.292,195 m, com azimute de **243°03'04"** e distância de **15,19** m, deste segue até o ponto **P89** definido pelas coordenadas N:7.452.322,190 m e E:446.279,347 m, com azimute de **229°36'16"** e distância de **16,87** m, deste segue até o ponto **P90** definido pelas coordenadas N:7.452.313,179 m e E:446.272,741 m, com azimute de **216°14'39"** e distância de **11,17** m, deste segue até o ponto **P91** definido pelas coordenadas N:7.452.295,979 m e E:446.250,851 m, com azimute de **231°50'29"** e distância de **27,84** m, deste segue até o ponto **P92** definido pelas coordenadas N:7.452.285,149 m e E:446.243,522 m, com azimute de **214°05'22"** e distância de **13,08** m, deste segue até o ponto **P93** definido pelas coordenadas N:7.452.272,211 m e E:446.231,896 m, com azimute de **221°56'28"** e distância de **17,39** m, deste segue até o ponto **P94** definido pelas coordenadas N:7.452.253,884 m e E:446.205,769 m, com azimute de **234°57'07"** e distância de **31,91** m, deste segue até o ponto **P95** definido pelas coordenadas N:7.452.223,972 m e E:446.175,991 m, com azimute de **224°52'20"** e distância de **42,21** m, deste segue até o ponto **P96** definido pelas coordenadas N:7.452.205,842 m e E:446.152,342 m, com azimute de **232°31'31"** e distância de **29,80** m, deste segue até o ponto **P97** definido pelas coordenadas N:7.452.185,787 m e E:446.131,971 m, com azimute de **225°26'53"** e distância de **28,59** m, deste segue até o ponto **P98** definido pelas coordenadas N:7.452.180,074 m e E:446.121,621 m, com azimute de **241°05'56"** e distância de **11,82** m, deste segue até o ponto **P99** definido pelas coordenadas N:7.452.155,922 m e E:446.097,241 m, com azimute de **225°16'09"** e distância de **34,32** m, deste segue até o ponto **P100** definido pelas coordenadas N:7.452.146,114 m e E:446.089,902 m, com azimute de **216°48'29"** e distância de **12,25** m, deste segue até o ponto **P101** definido pelas coordenadas N:7.452.124,438 m e E:446.066,770 m, com azimute de **226°51'37"** e distância de **31,70** m, deste segue até o ponto **P102** definido pelas coordenadas N:7.452.107,439 m e E:446.039,244 m, com azimute de **238°18'10"** e distância de **32,35** m, deste segue até o ponto **P103** definido pelas coordenadas N:7.452.090,085 m e E:446.029,122 m, com azimute de **210°15'07"** e distância de **20,09** m, deste segue até o ponto **P104** definido pelas coordenadas N:7.452.081,845 m e E:446.019,173 m, com azimute de **230°22'07"** e distância de **12,92** m, deste segue até o ponto **P105** definido pelas coordenadas N:7.452.074,486 m e E:446.013,034 m, com azimute de **219°50'06"** e distância de **9,58** m, deste segue até o ponto **P106** definido pelas coordenadas N:7.452.051,266 m e E:445.982,811 m, com azimute de **232°27'58"** e distância de **38,11** m, deste segue até o ponto **P107** definido pelas coordenadas N:7.452.046,484 m e E:445.969,107 m, com azimute de **250°45'44"** e distância de **14,51** m, deste segue até o ponto **P108** definido pelas coordenadas N:7.452.036,398 m e E:445.954,888 m, com azimute de **234°39'09"** e distância de **17,43** m, deste segue até o ponto **P109** definido pelas coordenadas N:7.452.005,341 m e E:445.927,362 m, com azimute de **221°32'58"** e distância de **41,50** m, deste segue até o ponto **P110** definido pelas coordenadas N:7.451.997,728 m e E:445.913,414 m, com azimute de **241°22'27"** e distância de **15,89** m, deste segue até o ponto **P111** definido pelas coordenadas N:7.451.989,616 m e E:445.906,036 m, com azimute de **222°17'20"** e distância de **10,97** m, deste segue até o ponto **P112** definido pelas coordenadas N:7.451.983,769 m e E:445.895,014 m, com azimute de **242°03'22"** e distância de **12,48** m, deste segue até o ponto **P113** definido pelas coordenadas N:7.451.967,454 m e E:445.889,166 m, com azimute de **199°43'11"** e distância de **17,33** m, deste segue até o ponto **P114** definido pelas coordenadas N:7.451.954,110 m e E:445.877,596 m, com azimute de **220°55'37"** e distância de **17,66** m, deste segue até o ponto **P115** definido pelas coordenadas N:7.451.946,561 m e E:445.865,177 m, com azimute de **238°42'21"** e distância de **14,53** m, deste segue até o ponto **P116** definido pelas coordenadas N:7.451.944,132 m e E:445.853,965 m, com azimute de **257°46'39"** e distância de **11,47** m, deste segue até o ponto **P117** definido pelas coordenadas N:7.451.939,078 m e

E:445.848,139 m, com azimute de **229°03'41"** e distância de **7,71** m, deste segue até o ponto **P118** definido pelas coordenadas N:7.451.935,536 m e E:445.840,787 m, com azimute de **244°16'30"** e distância de **8,16** m, deste segue até o ponto **P119** definido pelas coordenadas N:7.451.921,827 m e E:445.832,993 m, com azimute de **209°37'02"** e distância de **15,77** m, deste segue até o ponto **P120** definido pelas coordenadas N:7.451.904,515 m e E:445.827,895 m, com azimute de **196°24'27"** e distância de **18,05** m, deste segue até o ponto **P121** definido pelas coordenadas N:7.451.894,346 m e E:445.820,314 m, com azimute de **216°42'32"** e distância de **12,68** m, deste segue até o ponto **P122** definido pelas coordenadas N:7.451.882,813 m e E:445.804,376 m, com azimute de **234°06'32"** e distância de **19,67** m, deste segue até o ponto **P123** definido pelas coordenadas N:7.451.878,707 m e E:445.794,596 m, com azimute de **247°13'30"** e distância de **10,61** m, deste segue até o ponto **P124** definido pelas coordenadas N:7.451.878,141 m e E:445.783,494 m, com azimute de **267°04'49"** e distância de **11,12** m, deste segue até o ponto **P125** definido pelas coordenadas N:7.451.882,179 m e E:445.770,365 m, com azimute de **287°05'46"** e distância de **13,74** m, deste segue até o ponto **P126** definido pelas coordenadas N:7.451.873,284 m e E:445.767,548 m, com azimute de **197°34'23"** e distância de **9,33** m, deste segue até o ponto **P127** definido pelas coordenadas N:7.451.848,353 m e E:445.752,989 m, com azimute de **210°17'00"** e distância de **28,87** m, deste segue até o ponto **P128** definido pelas coordenadas N:7.451.829,044 m e E:445.743,746 m, com azimute de **205°34'43"** e distância de **21,41** m, deste segue até o ponto **P129** definido pelas coordenadas N:7.451.813,943 m e E:445.729,646 m, com azimute de **223°02'13"** e distância de **20,66** m, deste segue até o ponto **P130** definido pelas coordenadas N:7.451.807,567 m e E:445.720,561 m, com azimute de **234°56'27"** e distância de **11,10** m, deste segue até o ponto **P131** definido pelas coordenadas N:7.451.804,544 m e E:445.708,806 m, com azimute de **255°34'28"** e distância de **12,14** m, deste segue até o ponto **P132** definido pelas coordenadas N:7.451.806,263 m e E:445.697,257 m, com azimute de **278°28'04"** e distância de **11,68** m, deste segue até o ponto **P133** definido pelas coordenadas N:7.451.811,341 m e E:445.688,306 m, com azimute de **299°33'55"** e distância de **10,29** m, deste segue até o ponto **P134** definido pelas coordenadas N:7.451.823,527 m e E:445.676,501 m, com azimute de **315°54'43"** e distância de **16,97** m, deste segue até o ponto **P135** definido pelas coordenadas N:7.451.833,132 m e E:445.671,658 m, com azimute de **333°14'18"** e distância de **10,76** m, deste segue até o ponto **P136** definido pelas coordenadas N:7.451.843,828 m e E:445.670,514 m, com azimute de **353°53'40"** e distância de **10,76** m, deste segue até o ponto **P137** definido pelas coordenadas N:7.451.854,665 m e E:445.673,417 m, com azimute de **15°00'00"** e distância de **11,22** m, deste segue até o ponto **P138** definido pelas coordenadas N:7.451.863,356 m e E:445.679,756 m, com azimute de **36°06'19"** e distância de **10,76** m, deste segue até o ponto **P139** definido pelas coordenadas N:7.451.839,216 m e E:445.703,308 m, com azimute de **135°42'27"** e distância de **33,73** m, deste segue até o ponto **P140** definido pelas coordenadas N:7.451.862,112 m e E:445.723,386 m, com azimute de **41°14'50"** e distância de **30,45** m, deste segue até o ponto **P141** definido pelas coordenadas N:7.451.875,487 m e E:445.732,610 m, com azimute de **34°35'35"** e distância de **16,25** m, deste segue até o ponto **P142** definido pelas coordenadas N:7.451.894,780 m e E:445.735,598 m, com azimute de **8°48'19"** e distância de **19,52** m, deste segue até o ponto **P143** definido pelas coordenadas N:7.451.907,271 m e E:445.742,584 m, com azimute de **29°12'58"** e distância de **14,31** m, deste segue até o ponto **P144** definido pelas coordenadas N:7.451.917,095 m e E:445.754,489 m, com azimute de **50°28'23"** e distância de **15,43** m, deste segue até o ponto **P145** definido pelas coordenadas N:7.451.913,848 m e E:445.792,175 m, com azimute de **94°55'25"** e distância de **37,83** m, deste segue até o ponto **P146** definido pelas coordenadas N:7.451.928,366 m e E:445.796,292 m, com azimute de **15°49'50"** e distância de **15,09** m, deste segue até o ponto **P147** definido pelas coordenadas N:7.451.942,715 m e E:445.803,281 m, com azimute de **25°58'12"** e distância de **15,96** m, deste segue até o ponto **P148** definido pelas coordenadas N:7.451.964,534 m e E:445.830,987 m, com azimute de **51°46'41"** e distância de **35,27** m, deste segue até o ponto **P149** definido pelas coordenadas N:7.451.974,636 m e E:445.849,245 m, com azimute de **61°02'44"** e distância de **20,87** m, deste segue até o ponto **P150** definido pelas coordenadas N:7.452.003,266 m e E:445.869,922 m, com azimute de **35°50'17"** e distância de **35,32** m, deste segue até o ponto **P151** definido pelas coordenadas N:7.452.054,641 m e E:445.928,695 m, com azimute de **48°50'32"** e distância de **78,06** m, deste segue até o ponto **P152** definido pelas coordenadas N:7.452.091,919 m e E:445.982,382 m, com azimute de **55°13'32"** e distância de **65,36** m, deste segue até o ponto **P153** definido

pelas coordenadas N:7.452.133,976 m e E:446.024,109 m, com azimute de **44°46'28"** e distância de **59,24** m, deste segue até o ponto **P154** definido pelas coordenadas N:7.452.297,311 m e E:446.210,009 m, com azimute de **48°41'49"** e distância de **247,46** m, deste segue até o ponto **P155** definido pelas coordenadas N:7.452.351,629 m e E:446.266,524 m, com azimute de **46°08'09"** e distância de **78,39** m, deste segue até o ponto **P156** definido pelas coordenadas N:7.452.368,301 m e E:446.286,392 m, com azimute de **49°59'56"** e distância de **25,94** m, deste segue até o ponto **P157** definido pelas coordenadas N:7.452.381,830 m e E:446.297,452 m, com azimute de **39°15'57"** e distância de **17,47** m, deste segue até o ponto **P158** definido pelas coordenadas N:7.452.395,895 m e E:446.304,781 m, com azimute de **27°31'19"** e distância de **15,86** m, deste segue até o ponto **P159** definido pelas coordenadas N:7.452.451,577 m e E:446.342,442 m, com azimute de **34°04'23"** e distância de **67,22** m, deste segue até o ponto **P160** definido pelas coordenadas N:7.452.479,394 m e E:446.358,279 m, com azimute de **29°39'15"** e distância de **32,01** m, deste segue até o ponto **P161** definido pelas coordenadas N:7.452.495,017 m e E:446.365,241 m, com azimute de **24°01'09"** e distância de **17,10** m, deste segue até o ponto **P162** definido pelas coordenadas N:7.452.503,318 m e E:446.371,703 m, com azimute de **37°53'58"** e distância de **10,52** m, deste segue até o ponto **P163** definido pelas coordenadas N:7.452.515,506 m e E:446.375,511 m, com azimute de **17°21'01"** e distância de **12,77** m, deste segue até o ponto **P164** definido pelas coordenadas N:7.452.543,862 m e E:446.399,315 m, com azimute de **40°00'44"** e distância de **37,02** m, deste segue até o ponto **P165** definido pelas coordenadas N:7.452.630,943 m e E:446.524,747 m, com azimute de **55°13'47"** e distância de **152,70** m, deste segue até o ponto **P166** definido pelas coordenadas N:7.452.639,764 m e E:446.544,276 m, com azimute de **65°41'27"** e distância de **21,43** m, deste segue até o ponto **P167** definido pelas coordenadas N:7.452.653,321 m e E:446.562,745 m, com azimute de **53°43'17"** e distância de **22,91** m, deste segue até o ponto **P168** definido pelas coordenadas N:7.452.659,783 m e E:446.576,448 m, com azimute de **64°44'59"** e distância de **15,15** m, deste segue até o ponto **P169** definido pelas coordenadas N:7.452.660,468 m e E:446.603,636 m, com azimute de **88°33'29"** e distância de **27,20** m, deste segue até o ponto **P170** definido pelas coordenadas N:7.452.663,003 m e E:446.611,878 m, com azimute de **72°53'55"** e distância de **8,62** m, deste segue até o ponto **P171** definido pelas coordenadas N:7.452.677,672 m e E:446.632,422 m, com azimute de **54°28'27"** e distância de **25,24** m, deste segue até o ponto **P172** definido pelas coordenadas N:7.452.680,749 m e E:446.644,678 m, com azimute de **75°54'20"** e distância de **12,64** m, deste segue até o ponto **P173** definido pelas coordenadas N:7.452.681,509 m e E:446.686,781 m, com azimute de **88°57'54"** e distância de **42,11** m, deste segue até o ponto **P174** definido pelas coordenadas N:7.452.685,391 m e E:446.703,964 m, com azimute de **77°16'16"** e distância de **17,62** m, deste segue até o ponto **P175** definido pelas coordenadas N:7.452.684,601 m e E:446.718,772 m, com azimute de **93°03'14"** e distância de **14,83** m, deste segue até o ponto **P176** definido pelas coordenadas N:7.452.688,262 m e E:446.746,233 m, com azimute de **82°24'18"** e distância de **27,70** m, deste segue até o ponto **P177** definido pelas coordenadas N:7.452.688,385 m e E:446.775,003 m, com azimute de **89°45'21"** e distância de **28,77** m, deste segue até o ponto **P178** definido pelas coordenadas N:7.452.694,192 m e E:446.864,103 m, com azimute de **86°16'16"** e distância de **89,29** m, deste segue até o ponto **P179** definido pelas coordenadas N:7.452.703,460 m e E:446.890,325 m, com azimute de **70°32'00"** e distância de **27,81** m, deste segue até o ponto **P180** definido pelas coordenadas N:7.452.707,734 m e E:446.910,004 m, com azimute de **77°44'43"** e distância de **20,14** m, deste segue até o ponto **P181** definido pelas coordenadas N:7.452.707,153 m e E:446.920,103 m, com azimute de **93°17'41"** e distância de **10,12** m, deste segue até o ponto **P182** definido pelas coordenadas N:7.452.729,610 m e E:447.007,644 m, com azimute de **75°36'43"** e distância de **90,37** m, deste segue até o ponto **P183** definido pelas coordenadas N:7.452.752,418 m e E:447.037,276 m, com azimute de **52°24'55"** e distância de **37,39** m, deste segue até o ponto **P184** definido pelas coordenadas N:7.452.764,445 m e E:447.098,023 m, com azimute de **78°48'02"** e distância de **61,93** m, deste segue até o ponto **P185** definido pelas coordenadas N:7.452.793,461 m e E:447.159,873 m, com azimute de **64°52'03"** e distância de **68,32** m, deste segue até o ponto **P186** definido pelas coordenadas N:7.452.796,838 m e E:447.176,164 m, com azimute de **78°17'21"** e distância de **16,64** m, deste segue até o ponto **P187** definido pelas coordenadas N:7.452.789,922 m e E:447.193,934 m, com azimute de **111°15'52"** e distância de **19,07** m, deste segue até o ponto **P188** definido pelas coordenadas N:7.452.789,829 m e E:447.210,597 m, com azimute de **90°19'08"** e distância de **16,66**

m, deste segue até o ponto **P189** definido pelas coordenadas N:7.452.791,887 m e E:447.226,418 m, com azimute de **82°35'25"** e distância de **15,95** m, deste segue até o ponto **P190** definido pelas coordenadas N:7.452.788,522 m e E:447.236,951 m, com azimute de **107°43'00"** e distância de **11,06** m, deste segue até o ponto **P191** definido pelas coordenadas N:7.452.790,626 m e E:447.244,438 m, com azimute de **74°18'11"** e distância de **7,78** m, deste segue até o ponto **P192** definido pelas coordenadas N:7.452.804,852 m e E:447.257,595 m, com azimute de **42°45'51"** e distância de **19,38** m, deste segue até o ponto **P193** definido pelas coordenadas N:7.452.822,882 m e E:447.294,121 m, com azimute de **63°43'42"** e distância de **40,73** m, deste segue até o ponto **P194** definido pelas coordenadas N:7.452.833,313 m e E:447.302,333 m, com azimute de **38°12'47"** e distância de **13,28** m, deste segue até o ponto **P195** definido pelas coordenadas N:7.452.860,139 m e E:447.307,853 m, com azimute de **11°37'34"** e distância de **27,39** m, deste segue até o ponto **P196** definido pelas coordenadas N:7.452.866,919 m e E:447.325,831 m, com azimute de **69°20'12"** e distância de **19,21** m, deste segue até o ponto **P197** definido pelas coordenadas N:7.452.896,136 m e E:447.356,956 m, com azimute de **46°48'43"** e distância de **42,69** m, deste segue até o ponto **P198** definido pelas coordenadas N:7.452.925,010 m e E:447.395,884 m, com azimute de **53°26'05"** e distância de **48,47** m, deste segue até o ponto **P199** definido pelas coordenadas N:7.452.955,573 m e E:447.425,548 m, com azimute de **44°08'40"** e distância de **42,59** m, deste segue até o ponto **P200** definido pelas coordenadas N:7.452.984,357 m e E:447.469,600 m, com azimute de **56°50'20"** e distância de **52,62** m, deste segue até o ponto **P201** definido pelas coordenadas N:7.453.000,348 m e E:447.483,176 m, com azimute de **40°19'44"** e distância de **20,98** m, deste segue até o ponto **P202** definido pelas coordenadas N:7.453.011,219 m e E:447.502,007 m, com azimute de **60°00'14"** e distância de **21,74** m, deste segue até o ponto **P203** definido pelas coordenadas N:7.453.019,650 m e E:447.523,650 m, com azimute de **68°42'56"** e distância de **23,23** m, deste segue até o ponto **P204** definido pelas coordenadas N:7.453.044,655 m e E:447.553,443 m, com azimute de **49°59'40"** e distância de **38,90** m, deste segue até o ponto **P205** definido pelas coordenadas N:7.453.059,852 m e E:447.583,518 m, com azimute de **63°11'29"** e distância de **33,70** m, deste segue até o ponto **P206** definido pelas coordenadas N:7.453.087,390 m e E:447.623,057 m, com azimute de **55°08'38"** e distância de **48,18** m, deste segue até o ponto **P207** definido pelas coordenadas N:7.453.098,349 m e E:447.645,033 m, com azimute de **63°29'48"** e distância de **24,56** m, deste segue até o ponto **P208** definido pelas coordenadas N:7.453.124,967 m e E:447.677,474 m, com azimute de **50°37'51"** e distância de **41,96** m, deste segue até o ponto **P209** definido pelas coordenadas N:7.453.182,995 m e E:447.579,505 m, com azimute de **300°38'20"** e distância de **113,86** m, deste segue até o ponto **P210** definido pelas coordenadas N:7.453.198,140 m e E:447.549,216 m, com azimute de **296°33'55"** e distância de **33,86** m, deste segue até o ponto **P211** definido pelas coordenadas N:7.453.215,571 m e E:447.503,076 m, com azimute de **290°41'44"** e distância de **49,32** m, deste segue até o ponto **P212** definido pelas coordenadas N:7.453.272,942 m e E:447.311,095 m, com azimute de **286°38'17"** e distância de **200,37** m, deste segue até o ponto **P213** definido pelas coordenadas N:7.453.285,613 m e E:447.279,290 m, com azimute de **291°43'22"** e distância de **34,24** m, deste segue até o ponto **P214** definido pelas coordenadas N:7.453.299,872 m e E:447.251,238 m, com azimute de **296°56'39"** e distância de **31,47** m, deste segue até o ponto **P215** definido pelas coordenadas N:7.453.336,136 m e E:447.207,684 m, com azimute de **309°46'54"** e distância de **56,67** m, deste segue até o ponto **P216** definido pelas coordenadas N:7.453.379,671 m e E:447.163,146 m, com azimute de **314°20'50"** e distância de **62,28** m, deste segue até o ponto **P217** definido pelas coordenadas N:7.453.507,780 m e E:447.048,606 m, com azimute de **318°12'03"** e distância de **171,85** m, deste segue até o ponto **P218** definido pelas coordenadas N:7.453.522,205 m e E:447.027,923 m, com azimute de **304°53'35"** e distância de **25,22** m, deste segue até o ponto **P219** definido pelas coordenadas N:7.453.534,161 m e E:447.001,740 m, com azimute de **294°32'32"** e distância de **28,78** m, deste segue até o ponto **P220** definido pelas coordenadas N:7.453.557,454 m e E:446.942,515 m, com azimute de **291°28'11"** e distância de **63,64** m, deste segue até o ponto **P0** definido pelas coordenadas N:7.453.638,627 m e E:447.008,933 m, com azimute de **39°17'28"** e distância de **104,88** m, .O perímetro acima descrito encerra uma área de **21,98** ha.

■ Zona de Amortecimento de Uso Restrito – 01 (ZAUR 1)

Área: **131,91 ha.**

Perímetro: **10.225,55 m.**

Inicia-se no ponto **P0** definido pelas coordenadas N:7.454.220,219m e E:446.479,683 m, deste segue até o ponto **P1** definido pelas coordenadas N:7.454.217,697 m e E:446.525,738 m, com azimute de **93°08'05"** e distância de **46,12** m, deste segue até o ponto **P2** definido pelas coordenadas N:7.454.208,012 m e E:446.571,315 m, com azimute de **101°59'51"** e distância de **46,59** m, deste segue até o ponto **P3** definido pelas coordenadas N:7.454.191,386 m e E:446.614,841 m, com azimute de **110°54'19"** e distância de **46,59** m, deste segue até o ponto **P4** definido pelas coordenadas N:7.454.174,159 m e E:446.646,206 m, com azimute de **118°46'42"** e distância de **35,78** m, deste segue até o ponto **P5** definido pelas coordenadas N:7.454.103,074 m e E:446.755,179 m, com azimute de **123°07'00"** e distância de **130,11** m, deste segue até o ponto **P6** definido pelas coordenadas N:7.454.081,013 m e E:446.784,098 m, com azimute de **127°20'22"** e distância de **36,37** m, deste segue até o ponto **P7** definido pelas coordenadas N:7.454.053,739 m e E:446.813,414 m, com azimute de **132°56'00"** e distância de **40,04** m, deste segue até o ponto **P8** definido pelas coordenadas N:7.454.011,102 m e E:446.851,986 m, com azimute de **137°51'57"** e distância de **57,50** m, deste segue até o ponto **P9** definido pelas coordenadas N:7.453.965,146 m e E:446.885,193 m, com azimute de **144°08'53"** e distância de **56,70** m, deste segue até o ponto **P10** definido pelas coordenadas N:7.453.924,967 m e E:446.907,315 m, com azimute de **151°09'51"** e distância de **45,87** m, deste segue até o ponto **P11** definido pelas coordenadas N:7.453.876,003 m e E:446.927,206 m, com azimute de **157°53'28"** e distância de **52,85** m, deste segue até o ponto **P12** definido pelas coordenadas N:7.453.844,394 m e E:447.030,931 m, com azimute de **106°56'53"** e distância de **108,43** m, deste segue até o ponto **P13** definido pelas coordenadas N:7.453.829,084 m e E:447.072,269 m, com azimute de **110°19'21"** e distância de **44,08** m, deste segue até o ponto **P14** definido pelas coordenadas N:7.453.810,112 m e E:447.119,429 m, com azimute de **111°54'51"** e distância de **50,83** m, deste segue até o ponto **P15** definido pelas coordenadas N:7.453.792,597 m e E:447.157,877 m, com azimute de **114°29'30"** e distância de **42,25** m, deste segue até o ponto **P16** definido pelas coordenadas N:7.453.766,386 m e E:447.202,935 m, com azimute de **120°11'15"** e distância de **52,13** m, deste segue até o ponto **P17** definido pelas coordenadas N:7.453.744,678 m e E:447.232,670 m, com azimute de **126°07'55"** e distância de **36,82** m, deste segue até o ponto **P18** definido pelas coordenadas N:7.453.727,894 m e E:447.252,444 m, com azimute de **130°19'26"** e distância de **25,94** m, deste segue até o ponto **P19** definido pelas coordenadas N:7.453.670,120 m e E:447.306,992 m, com azimute de **136°38'43"** e distância de **79,46** m, deste segue até o ponto **P20** definido pelas coordenadas N:7.453.649,554 m e E:447.322,753 m, com azimute de **142°32'04"** e distância de **25,91** m, deste segue até o ponto **P21** definido pelas coordenadas N:7.453.627,296 m e E:447.336,917 m, com azimute de **147°31'47"** e distância de **26,38** m, deste segue até o ponto **P22** definido pelas coordenadas N:7.453.603,881 m e E:447.349,070 m, com azimute de **152°34'11"** e distância de **26,38** m, deste segue até o ponto **P23** definido pelas coordenadas N:7.453.579,855 m e E:447.358,986 m, com azimute de **157°34'22"** e distância de **25,99** m, deste segue até o ponto **P24** definido pelas coordenadas N:7.453.556,266 m e E:447.409,937 m, com azimute de **114°50'33"** e distância de **56,15** m, deste segue até o ponto **P25** definido pelas coordenadas N:7.453.499,038 m e E:447.601,293 m, com azimute de **106°39'01"** e distância de **199,73** m, deste segue até o ponto **P26** definido pelas coordenadas N:7.453.305,785 m e E:447.548,153 m, com azimute de **195°22'29"** e distância de **200,43** m, deste segue até o ponto **P27** definido pelas coordenadas N:7.453.363,152 m e E:447.357,075 m, com azimute de **286°42'41"** e distância de **199,50** m, deste segue até o ponto **P28** definido pelas coordenadas N:7.453.376,837 m e E:447.320,314 m, com azimute de **290°25'07"** e distância de **39,22** m, deste segue até o ponto **P29** definido pelas coordenadas N:7.453.585,255 m e E:447.111,881 m, com azimute de **314°59'52"** e distância de **294,76** m, deste segue até o ponto **P30** definido pelas coordenadas N:7.453.608,903 m e E:447.077,758 m, com azimute de **304°43'23"** e distância de **41,52** m, deste segue até o ponto **P31** definido pelas coordenadas N:7.453.626,510 m e E:447.040,103 m,

com azimute de **295°03'35"** e distância de **41,57** m, deste segue até o ponto **P32** definido pelas coordenadas N:**7.453.638,627** m e E:**447.008,933** m, com azimute de **291°14'40"** e distância de **33,44** m, deste segue até o ponto **P33** definido pelas coordenadas N:**7.453.557,454** m e E:**446.942,515** m, com azimute de **219°17'28"** e distância de **104,88** m, deste segue até o ponto **P34** definido pelas coordenadas N:**7.453.558,989** m e E:**446.938,497** m, com azimute de **290°54'28"** e distância de **4,30** m, deste segue até o ponto **P35** definido pelas coordenadas N:**7.453.601,930** m e E:**446.796,843** m, com azimute de **286°51'51"** e distância de **148,02** m, deste segue até o ponto **P36** definido pelas coordenadas N:**7.453.613,330** m e E:**446.763,546** m, com azimute de **288°54'00"** e distância de **35,19** m, deste segue até o ponto **P37** definido pelas coordenadas N:**7.453.627,345** m e E:**446.732,268** m, com azimute de **294°08'06"** e distância de **34,27** m, deste segue até o ponto **P38** definido pelas coordenadas N:**7.453.638,943** m e E:**446.714,951** m, com azimute de **303°48'49"** e distância de **20,84** m, deste segue até o ponto **P39** definido pelas coordenadas N:**7.453.652,857** m e E:**446.699,730** m, com azimute de **312°25'54"** e distância de **20,62** m, deste segue até o ponto **P40** definido pelas coordenadas N:**7.453.673,111** m e E:**446.683,481** m, com azimute de **321°15'38"** e distância de **25,97** m, deste segue até o ponto **P41** definido pelas coordenadas N:**7.453.705,951** m e E:**446.667,566** m, com azimute de **334°08'41"** e distância de **36,49** m, deste segue até o ponto **P42** definido pelas coordenadas N:**7.453.790,916** m e E:**446.638,817** m, com azimute de **341°18'20"** e distância de **89,70** m, deste segue até o ponto **P43** definido pelas coordenadas N:**7.453.803,403** m e E:**446.632,530** m, com azimute de **333°16'33"** e distância de **13,98** m, deste segue até o ponto **P44** definido pelas coordenadas N:**7.453.822,082** m e E:**446.619,024** m, com azimute de **324°07'50"** e distância de **23,05** m, deste segue até o ponto **P45** definido pelas coordenadas N:**7.453.842,630** m e E:**446.600,264** m, com azimute de **317°36'18"** e distância de **27,82** m, deste segue até o ponto **P46** definido pelas coordenadas N:**7.453.856,406** m e E:**446.584,432** m, com azimute de **311°01'40"** e distância de **20,99** m, deste segue até o ponto **P47** definido pelas coordenadas N:**7.453.920,293** m e E:**446.486,354** m, com azimute de **303°04'49"** e distância de **117,05** m, deste segue até o ponto **P48** definido pelas coordenadas N:**7.453.879,734** m e E:**446.451,273** m, com azimute de **220°51'28"** e distância de **53,63** m, deste segue até o ponto **P49** definido pelas coordenadas N:**7.453.876,237** m e E:**446.452,186** m, com azimute de **165°22'28"** e distância de **3,61** m, deste segue até o ponto **P50** definido pelas coordenadas N:**7.453.657,438** m e E:**446.261,017** m, com azimute de **221°08'39"** e distância de **290,55** m, deste segue até o ponto **P51** definido pelas coordenadas N:**7.453.657,732** m e E:**446.257,415** m, com azimute de **274°39'54"** e distância de **3,61** m, deste segue até o ponto **P52** definido pelas coordenadas N:**7.453.562,881** m e E:**446.174,414** m, com azimute de **221°11'18"** e distância de **126,04** m, deste segue até o ponto **P53** definido pelas coordenadas N:**7.453.559,823** m e E:**446.175,494** m, com azimute de **160°32'43"** e distância de **3,24** m, deste segue até o ponto **P54** definido pelas coordenadas N:**7.453.490,536** m e E:**446.114,791** m, com azimute de **221°13'19"** e distância de **92,12** m, deste segue até o ponto **P55** definido pelas coordenadas N:**7.453.493,780** m e E:**446.111,066** m, com azimute de **311°02'50"** e distância de **4,94** m, deste segue até o ponto **P56** definido pelas coordenadas N:**7.453.479,141** m e E:**446.097,685** m, com azimute de **222°25'41"** e distância de **19,83** m, deste segue até o ponto **P57** definido pelas coordenadas N:**7.453.475,485** m e E:**446.096,384** m, com azimute de **199°35'44"** e distância de **3,88** m, deste segue até o ponto **P58** definido pelas coordenadas N:**7.453.471,760** m e E:**446.098,364** m, com azimute de **152°00'28"** e distância de **4,22** m, deste segue até o ponto **P59** definido pelas coordenadas N:**7.453.240,123** m e E:**445.895,712** m, com azimute de **221°10'54"** e distância de **307,77** m, deste segue até o ponto **P60** definido pelas coordenadas N:**7.453.032,794** m e E:**445.710,382** m, com azimute de **221°47'36"** e distância de **278,09** m, deste segue até o ponto **P61** definido pelas coordenadas N:**7.453.034,132** m e E:**445.708,144** m, com azimute de **300°52'23"** e distância de **2,61** m, deste segue até o ponto **P62** definido pelas coordenadas N:**7.452.943,076** m e E:**445.627,092** m, com azimute de **221°40'24"** e distância de **121,90** m, deste segue até o ponto **P63** definido pelas coordenadas N:**7.452.981,332** m e E:**445.581,470** m, com azimute de **309°58'52"** e distância de **59,54** m, deste segue até o ponto **P64** definido pelas coordenadas N:**7.452.981,315** m e E:**445.576,742** m, com azimute de **269°47'32"** e distância de **4,73** m, deste segue até o ponto **P65** definido pelas coordenadas N:**7.452.752,924** m e E:**445.377,041** m, com azimute de **221°09'57"** e distância de **303,39** m, deste segue até o ponto **P66** definido pelas coordenadas N:**7.452.745,822** m e E:**445.376,600** m, com azimute de **183°33'32"** e distância de **7,12** m, deste segue até

o ponto **P67** definido pelas coordenadas N:7.452.713,005 m e E:445.412,773 m, com azimute de **132°12'54"** e distância de **48,84** m, deste segue até o ponto **P68** definido pelas coordenadas N:7.452.707,967 m e E:445.416,531 m, com azimute de **143°16'28"** e distância de **6,29** m, deste segue até o ponto **P69** definido pelas coordenadas N:7.452.700,559 m e E:445.416,974 m, com azimute de **176°34'52"** e distância de **7,42** m, deste segue até o ponto **P70** definido pelas coordenadas N:7.452.695,502 m e E:445.415,434 m, com azimute de **196°56'13"** e distância de **5,29** m, deste segue até o ponto **P71** definido pelas coordenadas N:7.452.645,610 m e E:445.371,250 m, com azimute de **221°31'40"** e distância de **66,64** m, deste segue até o ponto **P72** definido pelas coordenadas N:7.452.619,170 m e E:445.355,242 m, com azimute de **211°11'36"** e distância de **30,91** m, deste segue até o ponto **P73** definido pelas coordenadas N:7.452.611,187 m e E:445.351,738 m, com azimute de **203°41'41"** e distância de **8,72** m, deste segue até o ponto **P74** definido pelas coordenadas N:7.452.593,666 m e E:445.349,412 m, com azimute de **187°33'42"** e distância de **17,67** m, deste segue até o ponto **P75** definido pelas coordenadas N:7.452.565,051 m e E:445.352,633 m, com azimute de **173°34'38"** e distância de **28,80** m, deste segue até o ponto **P76** definido pelas coordenadas N:7.452.546,450 m e E:445.362,052 m, com azimute de **153°08'40"** e distância de **20,85** m, deste segue até o ponto **P77** definido pelas coordenadas N:7.452.535,200 m e E:445.371,029 m, com azimute de **141°24'45"** e distância de **14,39** m, deste segue até o ponto **P78** definido pelas coordenadas N:7.452.526,201 m e E:445.381,295 m, com azimute de **131°14'12"** e distância de **13,65** m, deste segue até o ponto **P79** definido pelas coordenadas N:7.452.513,907 m e E:445.411,887 m, com azimute de **111°53'36"** e distância de **32,97** m, deste segue até o ponto **P80** definido pelas coordenadas N:7.452.509,703 m e E:445.428,838 m, com azimute de **103°55'47"** e distância de **17,46** m, deste segue até o ponto **P81** definido pelas coordenadas N:7.452.499,370 m e E:445.427,421 m, com azimute de **187°48'30"** e distância de **10,43** m, deste segue até o ponto **P82** definido pelas coordenadas N:7.452.449,906 m e E:445.408,275 m, com azimute de **201°09'32"** e distância de **53,04** m, deste segue até o ponto **P83** definido pelas coordenadas N:7.452.432,462 m e E:445.454,289 m, com azimute de **110°45'41"** e distância de **49,21** m, deste segue até o ponto **P84** definido pelas coordenadas N:7.452.339,379 m e E:445.404,525 m, com azimute de **208°07'49"** e distância de **105,55** m, deste segue até o ponto **P85** definido pelas coordenadas N:7.452.298,712 m e E:445.380,010 m, com azimute de **211°04'57"** e distância de **47,48** m, deste segue até o ponto **P86** definido pelas coordenadas N:7.452.248,535 m e E:445.344,725 m, com azimute de **215°06'54"** e distância de **61,34** m, deste segue até o ponto **P87** definido pelas coordenadas N:7.452.245,360 m e E:445.334,604 m, com azimute de **252°35'09"** e distância de **10,61** m, deste segue até o ponto **P88** definido pelas coordenadas N:7.452.250,510 m e E:445.307,948 m, com azimute de **280°55'59"** e distância de **27,15** m, deste segue até o ponto **P89** definido pelas coordenadas N:7.452.252,838 m e E:445.300,467 m, com azimute de **287°17'10"** e distância de **7,83** m, deste segue até o ponto **P90** definido pelas coordenadas N:7.452.263,459 m e E:445.281,885 m, com azimute de **299°45'11"** e distância de **21,40** m, deste segue até o ponto **P91** definido pelas coordenadas N:7.452.261,758 m e E:445.278,709 m, com azimute de **241°48'41"** e distância de **3,60** m, deste segue até o ponto **P92** definido pelas coordenadas N:7.452.257,841 m e E:445.278,728 m, com azimute de **179°43'13"** e distância de **3,92** m, deste segue até o ponto **P93** definido pelas coordenadas N:7.452.203,723 m e E:445.313,778 m, com azimute de **147°04'14"** e distância de **64,48** m, deste segue até o ponto **P94** definido pelas coordenadas N:7.452.015,485 m e E:445.414,099 m, com azimute de **151°56'41"** e distância de **213,30** m, deste segue até o ponto **P95** definido pelas coordenadas N:7.452.005,489 m e E:445.423,342 m, com azimute de **137°14'38"** e distância de **13,61** m, deste segue até o ponto **P96** definido pelas coordenadas N:7.451.998,422 m e E:445.435,823 m, com azimute de **119°31'12"** e distância de **14,34** m, deste segue até o ponto **P97** definido pelas coordenadas N:7.451.992,927 m e E:445.452,637 m, com azimute de **108°05'56"** e distância de **17,69** m, deste segue até o ponto **P98** definido pelas coordenadas N:7.451.984,690 m e E:445.507,726 m, com azimute de **98°30'13"** e distância de **55,70** m, deste segue até o ponto **P99** definido pelas coordenadas N:7.451.978,196 m e E:445.529,247 m, com azimute de **106°47'32"** e distância de **22,48** m, deste segue até o ponto **P100** definido pelas coordenadas N:7.451.961,607 m e E:445.566,152 m, com azimute de **114°12'11"** e distância de **40,46** m, deste segue até o ponto **P101** definido pelas coordenadas N:7.451.948,022 m e E:445.587,999 m, com azimute de **121°52'26"** e distância de **25,73** m, deste segue até o ponto **P102** definido pelas coordenadas N:7.451.934,023 m e E:445.606,210 m, com azimute de **127°33'05"**

e distância de **22,97** m, deste segue até o ponto **P103** definido pelas coordenadas N:**7.451.863,603** m e E:**445.680,020** m, com azimute de **133°39'13"** e distância de **102,01** m, deste segue até o ponto **P104** definido pelas coordenadas N:**7.451.854,240** m e E:**445.673,216** m, com azimute de **216°00'15"** e distância de **11,57** m, deste segue até o ponto **P105** definido pelas coordenadas N:**7.451.842,889** m e E:**445.670,459** m, com azimute de **193°39'10"** e distância de **11,68** m, deste segue até o ponto **P106** definido pelas coordenadas N:**7.451.831,789** m e E:**445.672,088** m, com azimute de **171°38'57"** e distância de **11,22** m, deste segue até o ponto **P107** definido pelas coordenadas N:**7.451.821,709** m e E:**445.677,991** m, com azimute de **149°38'45"** e distância de **11,68** m, deste segue até o ponto **P108** definido pelas coordenadas N:**7.451.809,920** m e E:**445.690,178** m, com azimute de **134°03'01"** e distância de **16,96** m, deste segue até o ponto **P109** definido pelas coordenadas N:**7.451.804,948** m e E:**445.702,251** m, com azimute de **112°22'59"** e distância de **13,06** m, deste segue até o ponto **P110** definido pelas coordenadas N:**7.451.805,838** m e E:**445.716,195** m, com azimute de **86°20'52"** e distância de **13,97** m, deste segue até o ponto **P111** definido pelas coordenadas N:**7.451.813,009** m e E:**445.728,601** m, com azimute de **59°58'14"** e distância de **14,33** m, deste segue até o ponto **P112** definido pelas coordenadas N:**7.451.781,364** m e E:**445.758,742** m, com azimute de **136°23'40"** e distância de **43,70** m, deste segue até o ponto **P113** definido pelas coordenadas N:**7.451.731,833** m e E:**445.795,648** m, com azimute de **143°18'37"** e distância de **61,77** m, deste segue até o ponto **P114** definido pelas coordenadas N:**7.451.608,562** m e E:**445.895,139** m, com azimute de **141°05'35"** e distância de **158,41** m, deste segue até o ponto **P115** definido pelas coordenadas N:**7.451.587,351** m e E:**445.866,293** m, com azimute de **233°40'17"** e distância de **35,80** m, deste segue até o ponto **P116** definido pelas coordenadas N:**7.451.569,728** m e E:**445.835,126** m, com azimute de **240°30'49"** e distância de **35,80** m, deste segue até o ponto **P117** definido pelas coordenadas N:**7.451.555,942** m e E:**445.802,082** m, com azimute de **247°21'21"** e distância de **35,80** m, deste segue até o ponto **P118** definido pelas coordenadas N:**7.451.546,192** m e E:**445.767,630** m, com azimute de **254°11'53"** e distância de **35,80** m, deste segue até o ponto **P119** definido pelas coordenadas N:**7.451.540,616** m e E:**445.732,262** m, com azimute de **261°02'25"** e distância de **35,80** m, deste segue até o ponto **P120** definido pelas coordenadas N:**7.451.539,293** m e E:**445.696,482** m, com azimute de **267°52'58"** e distância de **35,80** m, deste segue até o ponto **P121** definido pelas coordenadas N:**7.451.542,243** m e E:**445.660,799** m, com azimute de **274°43'30"** e distância de **35,80** m, deste segue até o ponto **P122** definido pelas coordenadas N:**7.451.549,422** m e E:**445.625,722** m, com azimute de **281°34'02"** e distância de **35,80** m, deste segue até o ponto **P123** definido pelas coordenadas N:**7.451.557,523** m e E:**445.600,112** m, com azimute de **287°33'15"** e distância de **26,86** m, deste segue até o ponto **P124** definido pelas coordenadas N:**7.451.567,883** m e E:**445.575,329** m, com azimute de **292°41'09"** e distância de **26,86** m, deste segue até o ponto **P125** definido pelas coordenadas N:**7.451.580,418** m e E:**445.551,573** m, com azimute de **297°49'03"** e distância de **26,86** m, deste segue até o ponto **P126** definido pelas coordenadas N:**7.451.595,027** m e E:**445.529,033** m, com azimute de **302°56'57"** e distância de **26,86** m, deste segue até o ponto **P127** definido pelas coordenadas N:**7.451.620,732** m e E:**445.497,724** m, com azimute de **309°23'11"** e distância de **40,51** m, deste segue até o ponto **P128** definido pelas coordenadas N:**7.451.693,201** m e E:**445.424,576** m, com azimute de **314°43'58"** e distância de **102,97** m, deste segue até o ponto **P129** definido pelas coordenadas N:**7.451.704,599** m e E:**445.369,768** m, com azimute de **281°44'54"** e distância de **55,98** m, deste segue até o ponto **P130** definido pelas coordenadas N:**7.451.716,171** m e E:**445.334,165** m, com azimute de **288°00'19"** e distância de **37,44** m, deste segue até o ponto **P131** definido pelas coordenadas N:**7.451.726,185** m e E:**445.309,780** m, com azimute de **292°19'32"** e distância de **26,36** m, deste segue até o ponto **P132** definido pelas coordenadas N:**7.451.756,569** m e E:**445.255,894** m, com azimute de **299°25'02"** e distância de **61,86** m, deste segue até o ponto **P133** definido pelas coordenadas N:**7.451.772,830** m e E:**445.233,949** m, com azimute de **306°32'16"** e distância de **27,31** m, deste segue até o ponto **P134** definido pelas coordenadas N:**7.451.790,690** m e E:**445.213,911** m, com azimute de **311°42'39"** e distância de **26,84** m, deste segue até o ponto **P135** definido pelas coordenadas N:**7.451.825,719** m e E:**445.181,744** m, com azimute de **317°26'22"** e distância de **47,56** m, deste segue até o ponto **P136** definido pelas coordenadas N:**7.451.858,814** m e E:**445.158,260** m, com azimute de **324°38'22"** e distância de **40,58** m, deste segue até o ponto **P137** definido pelas coordenadas N:**7.452.054,469** m e E:**445.053,377** m, com azimute de **331°48'22"** e distância de **221,99** m, deste segue até o ponto **P138** definido pelas coordenadas N:**7.452.116,069** m e

E:445.014,341 m, com azimute de **327°38'14"** e distância de **72,93** m, deste segue até o ponto **P139** definido pelas coordenadas N:7.452.142,037 m e E:445.001,980 m, com azimute de **334°32'45"** e distância de **28,76** m, deste segue até o ponto **P140** definido pelas coordenadas N:7.452.169,776 m e E:444.991,850 m, com azimute de **339°56'14"** e distância de **29,53** m, deste segue até o ponto **P141** definido pelas coordenadas N:7.452.197,556 m e E:444.984,630 m, com azimute de **345°25'56"** e distância de **28,70** m, deste segue até o ponto **P142** definido pelas coordenadas N:7.452.226,366 m e E:444.980,047 m, com azimute de **350°57'40"** e distância de **29,17** m, deste segue até o ponto **P143** definido pelas coordenadas N:7.452.264,334 m e E:444.978,238 m, com azimute de **357°16'21"** e distância de **38,01** m, deste segue até o ponto **P144** definido pelas coordenadas N:7.452.301,810 m e E:444.981,146 m, com azimute de **4°26'11"** e distância de **37,59** m, deste segue até o ponto **P145** definido pelas coordenadas N:7.452.339,451 m e E:444.988,840 m, com azimute de **11°33'08"** e distância de **38,42** m, deste segue até o ponto **P146** definido pelas coordenadas N:7.452.375,685 m e E:445.001,183 m, com azimute de **18°48'44"** e distância de **38,28** m, deste segue até o ponto **P147** definido pelas coordenadas N:7.452.409,527 m e E:445.017,626 m, com azimute de **25°54'51"** e distância de **37,62** m, deste segue até o ponto **P148** definido pelas coordenadas N:7.452.441,044 m e E:445.038,176 m, com azimute de **33°06'16"** e distância de **37,62** m, deste segue até o ponto **P149** definido pelas coordenadas N:7.452.470,265 m e E:445.062,997 m, com azimute de **40°20'46"** e distância de **38,34** m, deste segue até o ponto **P150** definido pelas coordenadas N:7.452.495,765 m e E:445.090,730 m, com azimute de **47°24'08"** e distância de **37,67** m, deste segue até o ponto **P151** definido pelas coordenadas N:7.452.523,538 m e E:445.083,399 m, com azimute de **345°12'50"** e distância de **28,72** m, deste segue até o ponto **P152** definido pelas coordenadas N:7.452.551,884 m e E:445.078,758 m, com azimute de **350°42'06"** e distância de **28,72** m, deste segue até o ponto **P153** definido pelas coordenadas N:7.452.580,544 m e E:445.076,849 m, com azimute de **356°11'23"** e distância de **28,72** m, deste segue até o ponto **P154** definido pelas coordenadas N:7.452.609,256 m e E:445.077,690 m, com azimute de **1°40'40"** e distância de **28,72** m, deste segue até o ponto **P155** definido pelas coordenadas N:7.452.680,187 m e E:445.088,938 m, com azimute de **9°00'39"** e distância de **71,82** m, deste segue até o ponto **P156** definido pelas coordenadas N:7.452.714,583 m e E:445.098,719 m, com azimute de **15°52'20"** e distância de **35,76** m, deste segue até o ponto **P157** definido pelas coordenadas N:7.452.743,131 m e E:445.109,901 m, com azimute de **21°23'26"** e distância de **30,66** m, deste segue até o ponto **P158** definido pelas coordenadas N:7.452.781,660 m e E:445.130,829 m, com azimute de **28°30'37"** e distância de **43,85** m, deste segue até o ponto **P159** definido pelas coordenadas N:7.452.817,021 m e E:445.157,407 m, com azimute de **36°55'45"** e distância de **44,24** m, deste segue até o ponto **P160** definido pelas coordenadas N:7.452.865,100 m e E:445.174,628 m, com azimute de **19°42'25"** e distância de **51,07** m, deste segue até o ponto **P161** definido pelas coordenadas N:7.452.926,362 m e E:445.205,911 m, com azimute de **27°03'00"** e distância de **68,79** m, deste segue até o ponto **P162** definido pelas coordenadas N:7.452.964,701 m e E:445.230,936 m, com azimute de **33°08'02"** e distância de **45,78** m, deste segue até o ponto **P163** definido pelas coordenadas N:7.453.041,761 m e E:445.286,316 m, com azimute de **35°42'12"** e distância de **94,90** m, deste segue até o ponto **P164** definido pelas coordenadas N:7.453.069,425 m e E:445.312,672 m, com azimute de **43°36'48"** e distância de **38,21** m, deste segue até o ponto **P165** definido pelas coordenadas N:7.453.120,391 m e E:445.371,399 m, com azimute de **49°02'49"** e distância de **77,76** m, deste segue até o ponto **P166** definido pelas coordenadas N:7.453.137,767 m e E:445.395,454 m, com azimute de **54°09'29"** e distância de **29,67** m, deste segue até o ponto **P167** definido pelas coordenadas N:7.453.165,910 m e E:445.441,532 m, com azimute de **58°35'06"** e distância de **53,99** m, deste segue até o ponto **P168** definido pelas coordenadas N:7.453.198,368 m e E:445.460,211 m, com azimute de **29°55'11"** e distância de **37,45** m, deste segue até o ponto **P169** definido pelas coordenadas N:7.453.228,425 m e E:445.482,943 m, com azimute de **37°05'58"** e distância de **37,68** m, deste segue até o ponto **P170** definido pelas coordenadas N:7.453.438,842 m e E:445.670,961 m, com azimute de **41°46'57"** e distância de **282,18** m, deste segue até o ponto **P171** definido pelas coordenadas N:7.453.630,172 m e E:445.838,350 m, com azimute de **41°10'54"** e distância de **254,22** m, deste segue até o ponto **P172** definido pelas coordenadas N:7.453.654,902 m e E:445.854,528 m, com azimute de **33°11'32"** e distância de **29,55** m, deste segue até o ponto **P173** definido pelas coordenadas N:7.453.677,626 m e E:445.872,733 m, com azimute de **38°42'00"** e distância de **29,12** m, deste segue até o ponto **P174** definido

pelas coordenadas N:7.453.707,377 m e E:445.900,409 m, com azimute de **42°55'51"** e distância de **40,63** m, deste segue até o ponto **P175** definido pelas coordenadas N:7.453.728,567 m e E:445.924,318 m, com azimute de **48°26'58"** e distância de **31,95** m, deste segue até o ponto **P176** definido pelas coordenadas N:7.453.756,872 m e E:445.945,575 m, com azimute de **36°54'23"** e distância de **35,40** m, deste segue até o ponto **P177** definido pelas coordenadas N:7.453.855,647 m e E:446.031,961 m, com azimute de **41°10'21"** e distância de **131,22** m, deste segue até o ponto **P178** definido pelas coordenadas N:7.453.884,574 m e E:446.061,093 m, com azimute de **45°12'07"** e distância de **41,05** m, deste segue até o ponto **P179** definido pelas coordenadas N:7.454.043,348 m e E:446.199,816 m, com azimute de **41°08'39"** e distância de **210,84** m, deste segue até o ponto **P180** definido pelas coordenadas N:7.454.071,312 m e E:446.220,409 m, com azimute de **36°22'07"** e distância de **34,73** m, deste segue até o ponto **P181** definido pelas coordenadas N:7.454.129,732 m e E:446.271,562 m, com azimute de **41°12'20"** e distância de **77,65** m, deste segue até o ponto **P182** definido pelas coordenadas N:7.454.160,465 m e E:446.306,583 m, com azimute de **48°43'51"** e distância de **46,59** m, deste segue até o ponto **P183** definido pelas coordenadas N:7.454.185,405 m e E:446.345,940 m, com azimute de **57°38'19"** e distância de **46,59** m, deste segue até o ponto **P184** definido pelas coordenadas N:7.454.203,796 m e E:446.388,240 m, com azimute de **66°30'05"** e distância de **46,12** m, deste segue até o ponto **P185** definido pelas coordenadas N:7.454.215,569 m e E:446.433,322 m, com azimute de **75°21'51"** e distância de **46,59** m, deste segue até o ponto **P0** definido pelas coordenadas N:7.454.220,219 m e E:446.479,683 m, com azimute de **84°16'19"** e distância de **46,59** m, .O perímetro acima descrito encerra uma área de **131,91** ha.

■ Zona de Amortecimento de Uso Restrito – 02 (ZAUR 2)

Área: **4,21** ha.

Perímetro: **899,01** m.

Inicia-se no ponto **P0** definido pelas coordenadas N:7.453.477,522m e E:447.076,979 m, deste segue até o ponto **P1** definido pelas coordenadas N:7.453.379,671 m e E:447.163,146 m, com azimute de **138°37'59"** e distância de **130,38** m, deste segue até o ponto **P2** definido pelas coordenadas N:7.453.336,136 m e E:447.207,684 m, com azimute de **134°20'50"** e distância de **62,28** m, deste segue até o ponto **P3** definido pelas coordenadas N:7.453.299,872 m e E:447.251,238 m, com azimute de **129°46'54"** e distância de **56,67** m, deste segue até o ponto **P4** definido pelas coordenadas N:7.453.152,514 m e E:447.166,575 m, com azimute de **209°52'45"** e distância de **169,95** m, deste segue até o ponto **P5** definido pelas coordenadas N:7.453.099,672 m e E:447.136,215 m, com azimute de **209°52'45"** e distância de **60,94** m, deste segue até o ponto **P6** definido pelas coordenadas N:7.453.209,074 m e E:447.037,382 m, com azimute de **317°54'21"** e distância de **147,43** m, deste segue até o ponto **P0** definido pelas coordenadas N:7.453.477,522 m e E:447.076,979 m, com azimute de **8°23'27"** e distância de **271,35** m, .O perímetro acima descrito encerra uma área de **4,21** ha.

■ Zona de Segurança (ZS)

Área: **3,07** ha.

Perímetro: **1.785,01** m.

Inicia-se no ponto **P0** definido pelas coordenadas N:7.453.034,132m e E:445.708,144 m, deste segue até o ponto **P1** definido pelas coordenadas N:7.453.032,794 m e E:445.710,382 m, com azimute de **120°52'23"** e distância de **2,61** m, deste segue até o ponto **P2** definido pelas coordenadas N:7.453.007,087 m e E:445.750,342 m, com azimute de **122°45'15"** e distância de **47,51** m, deste segue até o ponto **P3** definido

pelas coordenadas N:7.452.998,770 m e E:445.736,284 m, com azimute de **239°23'19"** e distância de **16,33** m, deste segue até o ponto **P4** definido pelas coordenadas N:7.452.998,014 m e E:445.737,255 m, com azimute de **127°55'26"** e distância de **1,23** m, deste segue até o ponto **P5** definido pelas coordenadas N:7.452.990,777 m e E:445.729,960 m, com azimute de **225°13'41"** e distância de **10,28** m, deste segue até o ponto **P6** definido pelas coordenadas N:7.452.993,364 m e E:445.726,724 m, com azimute de **308°39'05"** e distância de **4,14** m, deste segue até o ponto **P7** definido pelas coordenadas N:7.452.986,275 m e E:445.719,091 m, com azimute de **227°06'47"** e distância de **10,42** m, deste segue até o ponto **P8** definido pelas coordenadas N:7.452.983,664 m e E:445.715,491 m, com azimute de **234°03'01"** e distância de **4,45** m, deste segue até o ponto **P9** definido pelas coordenadas N:7.452.970,108 m e E:445.693,150 m, com azimute de **238°45'05"** e distância de **26,13** m, deste segue até o ponto **P10** definido pelas coordenadas N:7.452.959,975 m e E:445.676,451 m, com azimute de **238°45'04"** e distância de **19,53** m, deste segue até o ponto **P11** definido pelas coordenadas N:7.452.952,798 m e E:445.666,845 m, com azimute de **233°14'06"** e distância de **11,99** m, deste segue até o ponto **P12** definido pelas coordenadas N:7.452.942,268 m e E:445.649,691 m, com azimute de **238°27'22"** e distância de **20,13** m, deste segue até o ponto **P13** definido pelas coordenadas N:7.452.925,263 m e E:445.621,952 m, com azimute de **238°29'21"** e distância de **32,54** m, deste segue até o ponto **P14** definido pelas coordenadas N:7.452.918,789 m e E:445.611,669 m, com azimute de **237°48'36"** e distância de **12,15** m, deste segue até o ponto **P15** definido pelas coordenadas N:7.452.913,511 m e E:445.603,641 m, com azimute de **236°40'24"** e distância de **9,61** m, deste segue até o ponto **P16** definido pelas coordenadas N:7.452.901,785 m e E:445.586,249 m, com azimute de **236°00'40"** e distância de **20,98** m, deste segue até o ponto **P17** definido pelas coordenadas N:7.452.891,885 m e E:445.568,878 m, com azimute de **240°19'22"** e distância de **19,99** m, deste segue até o ponto **P18** definido pelas coordenadas N:7.452.886,186 m e E:445.558,877 m, com azimute de **240°19'22"** e distância de **11,51** m, deste segue até o ponto **P19** definido pelas coordenadas N:7.452.881,968 m e E:445.564,087 m, com azimute de **128°59'48"** e distância de **6,70** m, deste segue até o ponto **P20** definido pelas coordenadas N:7.452.875,835 m e E:445.555,094 m, com azimute de **235°42'32"** e distância de **10,89** m, deste segue até o ponto **P21** definido pelas coordenadas N:7.452.879,172 m e E:445.551,451 m, com azimute de **312°29'27"** e distância de **4,94** m, deste segue até o ponto **P22** definido pelas coordenadas N:7.452.866,443 m e E:445.535,904 m, com azimute de **230°41'30"** e distância de **20,09** m, deste segue até o ponto **P23** definido pelas coordenadas N:7.452.849,076 m e E:445.516,256 m, com azimute de **228°31'36"** e distância de **26,22** m, deste segue até o ponto **P24** definido pelas coordenadas N:7.452.830,196 m e E:445.503,815 m, com azimute de **213°22'53"** e distância de **22,61** m, deste segue até o ponto **P25** definido pelas coordenadas N:7.452.818,955 m e E:445.495,453 m, com azimute de **216°38'50"** e distância de **14,01** m, deste segue até o ponto **P26** definido pelas coordenadas N:7.452.805,859 m e E:445.486,061 m, com azimute de **215°38'43"** e distância de **16,12** m, deste segue até o ponto **P27** definido pelas coordenadas N:7.452.790,430 m e E:445.475,241 m, com azimute de **215°02'35"** e distância de **18,85** m, deste segue até o ponto **P28** definido pelas coordenadas N:7.452.773,853 m e E:445.464,253 m, com azimute de **213°32'11"** e distância de **19,89** m, deste segue até o ponto **P29** definido pelas coordenadas N:7.452.763,295 m e E:445.458,719 m, com azimute de **207°39'49"** e distância de **11,92** m, deste segue até o ponto **P30** definido pelas coordenadas N:7.452.752,736 m e E:445.453,184 m, com azimute de **207°39'49"** e distância de **11,92** m, deste segue até o ponto **P31** definido pelas coordenadas N:7.452.743,509 m e E:445.448,883 m, com azimute de **204°59'22"** e distância de **10,18** m, deste segue até o ponto **P32** definido pelas coordenadas N:7.452.736,364 m e E:445.447,064 m, com azimute de **194°17'08"** e distância de **7,37** m, deste segue até o ponto **P33** definido pelas coordenadas N:7.452.729,130 m e E:445.444,244 m, com azimute de **201°17'53"** e distância de **7,77** m, deste segue até o ponto **P34** definido pelas coordenadas N:7.452.715,836 m e E:445.441,354 m, com azimute de **192°15'47"** e distância de **13,60** m, deste segue até o ponto **P35** definido pelas coordenadas N:7.452.711,930 m e E:445.440,978 m, com azimute de **185°29'46"** e distância de **3,92** m, deste segue até o ponto **P36** definido pelas coordenadas N:7.452.700,763 m e E:445.441,347 m, com azimute de **178°06'31"** e distância de **11,17** m, deste segue até o ponto **P37** definido pelas coordenadas N:7.452.692,877 m e E:445.433,828 m, com azimute de **223°38'17"** e distância de **10,90** m, deste segue até o ponto **P38** definido pelas coordenadas N:7.452.686,998 m e E:445.440,983 m, com azimute de **129°24'32"** e distância de **9,26**

m, deste segue até o ponto **P39** definido pelas coordenadas N:7.452.668,721 m e E:445.430,181 m, com azimute de **210°35'03"** e distância de **21,23** m, deste segue até o ponto **P40** definido pelas coordenadas N:7.452.662,301 m e E:445.426,387 m, com azimute de **210°35'03"** e distância de **7,46** m, deste segue até o ponto **P41** definido pelas coordenadas N:7.452.663,773 m e E:445.423,499 m, com azimute de **297°01'16"** e distância de **3,24** m, deste segue até o ponto **P42** definido pelas coordenadas N:7.452.656,761 m e E:445.416,256 m, com azimute de **225°55'36"** e distância de **10,08** m, deste segue até o ponto **P43** definido pelas coordenadas N:7.452.649,748 m e E:445.409,013 m, com azimute de **225°55'36"** e distância de **10,08** m, deste segue até o ponto **P44** definido pelas coordenadas N:7.452.632,169 m e E:445.401,720 m, com azimute de **202°31'52"** e distância de **19,03** m, deste segue até o ponto **P45** definido pelas coordenadas N:7.452.634,573 m e E:445.396,599 m, com azimute de **295°09'11"** e distância de **5,66** m, deste segue até o ponto **P46** definido pelas coordenadas N:7.452.619,583 m e E:445.383,280 m, com azimute de **221°37'24"** e distância de **20,05** m, deste segue até o ponto **P47** definido pelas coordenadas N:7.452.610,120 m e E:445.380,641 m, com azimute de **195°34'39"** e distância de **9,82** m, deste segue até o ponto **P48** definido pelas coordenadas N:7.452.600,104 m e E:445.380,248 m, com azimute de **182°15'02"** e distância de **10,02** m, deste segue até o ponto **P49** definido pelas coordenadas N:7.452.586,127 m e E:445.376,797 m, com azimute de **193°52'05"** e distância de **14,40** m, deste segue até o ponto **P50** definido pelas coordenadas N:7.452.584,259 m e E:445.377,449 m, com azimute de **160°45'38"** e distância de **1,98** m, deste segue até o ponto **P51** definido pelas coordenadas N:7.452.569,523 m e E:445.382,592 m, com azimute de **160°45'38"** e distância de **15,61** m, deste segue até o ponto **P52** definido pelas coordenadas N:7.452.555,292 m e E:445.393,591 m, com azimute de **142°18'00"** e distância de **17,99** m, deste segue até o ponto **P53** definido pelas coordenadas N:7.452.548,151 m e E:445.410,265 m, com azimute de **113°11'08"** e distância de **18,14** m, deste segue até o ponto **P54** definido pelas coordenadas N:7.452.538,800 m e E:445.438,991 m, com azimute de **108°01'52"** e distância de **30,21** m, deste segue até o ponto **P55** definido pelas coordenadas N:7.452.518,827 m e E:445.443,605 m, com azimute de **166°59'26"** e distância de **20,50** m, deste segue até o ponto **P56** definido pelas coordenadas N:7.452.512,714 m e E:445.445,018 m, com azimute de **166°59'26"** e distância de **6,27** m, deste segue até o ponto **P57** definido pelas coordenadas N:7.452.504,903 m e E:445.447,067 m, com azimute de **165°17'48"** e distância de **8,07** m, deste segue até o ponto **P58** definido pelas coordenadas N:7.452.485,913 m e E:445.452,395 m, com azimute de **164°19'39"** e distância de **19,72** m, deste segue até o ponto **P59** definido pelas coordenadas N:7.452.476,388 m e E:445.454,395 m, com azimute de **168°08'43"** e distância de **9,73** m, deste segue até o ponto **P60** definido pelas coordenadas N:7.452.464,055 m e E:445.455,776 m, com azimute de **173°36'33"** e distância de **12,41** m, deste segue até o ponto **P61** definido pelas coordenadas N:7.452.459,178 m e E:445.454,612 m, com azimute de **193°25'42"** e distância de **5,01** m, deste segue até o ponto **P62** definido pelas coordenadas N:7.452.455,098 m e E:445.452,996 m, com azimute de **201°36'07"** e distância de **4,39** m, deste segue até o ponto **P63** definido pelas coordenadas N:7.452.434,843 m e E:445.447,893 m, com azimute de **194°08'31"** e distância de **20,89** m, deste segue até o ponto **P64** definido pelas coordenadas N:7.452.441,184 m e E:445.431,282 m, com azimute de **290°53'40"** e distância de **17,78** m, deste segue até o ponto **P65** definido pelas coordenadas N:7.452.449,906 m e E:445.408,275 m, com azimute de **290°45'41"** e distância de **24,60** m, deste segue até o ponto **P66** definido pelas coordenadas N:7.452.463,394 m e E:445.413,006 m, com azimute de **19°19'31"** e distância de **14,29** m, deste segue até o ponto **P67** definido pelas coordenadas N:7.452.476,883 m e E:445.417,736 m, com azimute de **19°19'31"** e distância de **14,29** m, deste segue até o ponto **P68** definido pelas coordenadas N:7.452.488,126 m e E:445.422,578 m, com azimute de **23°18'01"** e distância de **12,24** m, deste segue até o ponto **P69** definido pelas coordenadas N:7.452.499,370 m e E:445.427,421 m, com azimute de **23°18'01"** e distância de **12,24** m, deste segue até o ponto **P70** definido pelas coordenadas N:7.452.504,988 m e E:445.428,855 m, com azimute de **14°19'12"** e distância de **5,80** m, deste segue até o ponto **P71** definido pelas coordenadas N:7.452.509,703 m e E:445.428,838 m, com azimute de **359°47'30"** e distância de **4,71** m, deste segue até o ponto **P72** definido pelas coordenadas N:7.452.511,805 m e E:445.420,362 m, com azimute de **283°55'47"** e distância de **8,73** m, deste segue até o ponto **P73** definido pelas coordenadas N:7.452.513,907 m e E:445.411,887 m, com azimute de **283°55'47"** e distância de **8,73** m, deste segue até o ponto **P74** definido pelas coordenadas N:7.452.518,605 m e E:445.399,662 m, com

azimute de **291°01'21"** e distância de **13,10** m, deste segue até o ponto **P75** definido pelas coordenadas N:**7.452.523,303** m e E:**445.387,438** m, com azimute de **291°01'21"** e distância de **13,10** m, deste segue até o ponto **P76** definido pelas coordenadas N:**7.452.526,201** m e E:**445.381,295** m, com azimute de **295°15'14"** e distância de **6,79** m, deste segue até o ponto **P77** definido pelas coordenadas N:**7.452.528,268** m e E:**445.378,690** m, com azimute de **308°26'08"** e distância de **3,33** m, deste segue até o ponto **P78** definido pelas coordenadas N:**7.452.532,768** m e E:**445.373,557** m, com azimute de **311°14'12"** e distância de **6,83** m, deste segue até o ponto **P79** definido pelas coordenadas N:**7.452.540,825** m e E:**445.366,540** m, com azimute de **318°56'57"** e distância de **10,68** m, deste segue até o ponto **P80** definido pelas coordenadas N:**7.452.546,450** m e E:**445.362,052** m, com azimute de **321°24'45"** e distância de **7,20** m, deste segue até o ponto **P81** definido pelas coordenadas N:**7.452.555,750** m e E:**445.357,343** m, com azimute de **333°08'40"** e distância de **10,42** m, deste segue até o ponto **P82** definido pelas coordenadas N:**7.452.565,051** m e E:**445.352,633** m, com azimute de **333°08'40"** e distância de **10,42** m, deste segue até o ponto **P83** definido pelas coordenadas N:**7.452.579,908** m e E:**445.350,638** m, com azimute de **352°21'06"** e distância de **14,99** m, deste segue até o ponto **P84** definido pelas coordenadas N:**7.452.580,087** m e E:**445.350,605** m, com azimute de **349°17'19"** e distância de **0,18** m, deste segue até o ponto **P85** definido pelas coordenadas N:**7.452.586,876** m e E:**445.350,008** m, com azimute de **354°58'55"** e distância de **6,82** m, deste segue até o ponto **P86** definido pelas coordenadas N:**7.452.593,666** m e E:**445.349,412** m, com azimute de **354°58'55"** e distância de **6,82** m, deste segue até o ponto **P87** definido pelas coordenadas N:**7.452.599,899** m e E:**445.350,169** m, com azimute de **6°55'13"** e distância de **6,28** m, deste segue até o ponto **P88** definido pelas coordenadas N:**7.452.606,132** m e E:**445.350,925** m, com azimute de **6°55'13"** e distância de **6,28** m, deste segue até o ponto **P89** definido pelas coordenadas N:**7.452.611,187** m e E:**445.351,738** m, com azimute de **9°08'06"** e distância de **5,12** m, deste segue até o ponto **P90** definido pelas coordenadas N:**7.452.619,170** m e E:**445.355,242** m, com azimute de **23°41'41"** e distância de **8,72** m, deste segue até o ponto **P91** definido pelas coordenadas N:**7.452.623,782** m e E:**445.357,718** m, com azimute de **28°14'20"** e distância de **5,23** m, deste segue até o ponto **P92** definido pelas coordenadas N:**7.452.628,394** m e E:**445.360,195** m, com azimute de **28°14'20"** e distância de **5,23** m, deste segue até o ponto **P93** definido pelas coordenadas N:**7.452.632,837** m e E:**445.362,777** m, com azimute de **30°09'08"** e distância de **5,14** m, deste segue até o ponto **P94** definido pelas coordenadas N:**7.452.637,281** m e E:**445.365,358** m, com azimute de **30°09'08"** e distância de **5,14** m, deste segue até o ponto **P95** definido pelas coordenadas N:**7.452.642,951** m e E:**445.369,369** m, com azimute de **35°16'36"** e distância de **6,95** m, deste segue até o ponto **P96** definido pelas coordenadas N:**7.452.645,610** m e E:**445.371,250** m, com azimute de **35°16'36"** e distância de **3,26** m, deste segue até o ponto **P97** definido pelas coordenadas N:**7.452.652,027** m e E:**445.376,214** m, com azimute de **37°43'26"** e distância de **8,11** m, deste segue até o ponto **P98** definido pelas coordenadas N:**7.452.657,548** m e E:**445.381,804** m, com azimute de **45°21'28"** e distância de **7,86** m, deste segue até o ponto **P99** definido pelas coordenadas N:**7.452.661,953** m e E:**445.385,463** m, com azimute de **39°42'23"** e distância de **5,73** m, deste segue até o ponto **P100** definido pelas coordenadas N:**7.452.668,245** m e E:**445.390,805** m, com azimute de **40°19'55"** e distância de **8,25** m, deste segue até o ponto **P101** definido pelas coordenadas N:**7.452.672,695** m e E:**445.394,893** m, com azimute de **42°34'36"** e distância de **6,04** m, deste segue até o ponto **P102** definido pelas coordenadas N:**7.452.677,144** m e E:**445.398,980** m, com azimute de **42°34'36"** e distância de **6,04** m, deste segue até o ponto **P103** definido pelas coordenadas N:**7.452.681,762** m e E:**445.403,327** m, com azimute de **43°15'56"** e distância de **6,34** m, deste segue até o ponto **P104** definido pelas coordenadas N:**7.452.686,381** m e E:**445.407,675** m, com azimute de **43°15'56"** e distância de **6,34** m, deste segue até o ponto **P105** definido pelas coordenadas N:**7.452.690,941** m e E:**445.411,554** m, com azimute de **40°23'14"** e distância de **5,99** m, deste segue até o ponto **P106** definido pelas coordenadas N:**7.452.695,502** m e E:**445.415,434** m, com azimute de **40°23'14"** e distância de **5,99** m, deste segue até o ponto **P107** definido pelas coordenadas N:**7.452.697,813** m e E:**445.416,155** m, com azimute de **17°19'43"** e distância de **2,42** m, deste segue até o ponto **P108** definido pelas coordenadas N:**7.452.700,559** m e E:**445.416,974** m, com azimute de **16°36'23"** e distância de **2,87** m, deste segue até o ponto **P109** definido pelas coordenadas N:**7.452.707,967** m e E:**445.416,531** m, com azimute de **356°34'52"** e distância de **7,42** m, deste segue até o ponto **P110** definido pelas coordenadas

N:7.452.713,005 m e E:445.412,773 m, com azimute de **323°16'28"** e distância de **6,29** m, deste segue até o ponto **P111** definido pelas coordenadas N:7.452.726,301 m e E:445.397,853 m, com azimute de **311°42'27"** e distância de **19,98** m, deste segue até o ponto **P112** definido pelas coordenadas N:7.452.742,884 m e E:445.379,000 m, com azimute de **311°20'01"** e distância de **25,11** m, deste segue até o ponto **P113** definido pelas coordenadas N:7.452.744,353 m e E:445.377,800 m, com azimute de **320°45'05"** e distância de **1,90** m, deste segue até o ponto **P114** definido pelas coordenadas N:7.452.745,822 m e E:445.376,600 m, com azimute de **320°45'05"** e distância de **1,90** m, deste segue até o ponto **P115** definido pelas coordenadas N:7.452.747,744 m e E:445.376,463 m, com azimute de **355°55'36"** e distância de **1,93** m, deste segue até o ponto **P116** definido pelas coordenadas N:7.452.749,666 m e E:445.376,326 m, com azimute de **355°55'36"** e distância de **1,93** m, deste segue até o ponto **P117** definido pelas coordenadas N:7.452.752,924 m e E:445.377,041 m, com azimute de **12°23'05"** e distância de **3,34** m, deste segue até o ponto **P118** definido pelas coordenadas N:7.452.754,331 m e E:445.377,971 m, com azimute de **33°28'13"** e distância de **1,69** m, deste segue até o ponto **P119** definido pelas coordenadas N:7.452.755,737 m e E:445.378,901 m, com azimute de **33°28'13"** e distância de **1,69** m, deste segue até o ponto **P120** definido pelas coordenadas N:7.452.760,808 m e E:445.384,078 m, com azimute de **45°35'34"** e distância de **7,25** m, deste segue até o ponto **P121** definido pelas coordenadas N:7.452.768,690 m e E:445.390,491 m, com azimute de **39°08'06"** e distância de **10,16** m, deste segue até o ponto **P122** definido pelas coordenadas N:7.452.778,940 m e E:445.400,013 m, com azimute de **42°53'21"** e distância de **13,99** m, deste segue até o ponto **P123** definido pelas coordenadas N:7.452.788,400 m e E:445.408,342 m, com azimute de **41°21'49"** e distância de **12,60** m, deste segue até o ponto **P124** definido pelas coordenadas N:7.452.797,860 m e E:445.416,672 m, com azimute de **41°21'49"** e distância de **12,60** m, deste segue até o ponto **P125** definido pelas coordenadas N:7.452.831,308 m e E:445.445,851 m, com azimute de **41°06'01"** e distância de **44,39** m, deste segue até o ponto **P126** definido pelas coordenadas N:7.452.839,641 m e E:445.452,989 m, com azimute de **40°35'09"** e distância de **10,97** m, deste segue até o ponto **P127** definido pelas coordenadas N:7.452.847,974 m e E:445.460,128 m, com azimute de **40°35'10"** e distância de **10,97** m, deste segue até o ponto **P128** definido pelas coordenadas N:7.452.857,830 m e E:445.469,132 m, com azimute de **42°24'49"** e distância de **13,35** m, deste segue até o ponto **P129** definido pelas coordenadas N:7.452.862,702 m e E:445.473,583 m, com azimute de **42°24'49"** e distância de **6,60** m, deste segue até o ponto **P130** definido pelas coordenadas N:7.452.891,108 m e E:445.497,896 m, com azimute de **40°33'40"** e distância de **37,39** m, deste segue até o ponto **P131** definido pelas coordenadas N:7.452.900,456 m e E:445.506,330 m, com azimute de **42°03'25"** e distância de **12,59** m, deste segue até o ponto **P132** definido pelas coordenadas N:7.452.909,804 m e E:445.514,764 m, com azimute de **42°03'25"** e distância de **12,59** m, deste segue até o ponto **P133** definido pelas coordenadas N:7.452.916,568 m e E:445.520,603 m, com azimute de **40°48'18"** e distância de **8,94** m, deste segue até o ponto **P134** definido pelas coordenadas N:7.452.921,178 m e E:445.524,593 m, com azimute de **40°52'32"** e distância de **6,10** m, deste segue até o ponto **P135** definido pelas coordenadas N:7.452.927,260 m e E:445.529,974 m, com azimute de **41°30'05"** e distância de **8,12** m, deste segue até o ponto **P136** definido pelas coordenadas N:7.452.936,776 m e E:445.538,174 m, com azimute de **40°45'05"** e distância de **12,56** m, deste segue até o ponto **P137** definido pelas coordenadas N:7.452.940,210 m e E:445.540,993 m, com azimute de **39°22'48"** e distância de **4,44** m, deste segue até o ponto **P138** definido pelas coordenadas N:7.452.947,241 m e E:445.547,094 m, com azimute de **40°56'59"** e distância de **9,31** m, deste segue até o ponto **P139** definido pelas coordenadas N:7.452.949,838 m e E:445.549,348 m, com azimute de **40°56'59"** e distância de **3,44** m, deste segue até o ponto **P140** definido pelas coordenadas N:7.452.959,467 m e E:445.557,703 m, com azimute de **40°56'59"** e distância de **12,75** m, deste segue até o ponto **P141** definido pelas coordenadas N:7.452.968,082 m e E:445.565,049 m, com azimute de **40°27'17"** e distância de **11,32** m, deste segue até o ponto **P142** definido pelas coordenadas N:7.452.976,696 m e E:445.572,395 m, com azimute de **40°27'18"** e distância de **11,32** m, deste segue até o ponto **P143** definido pelas coordenadas N:7.452.979,005 m e E:445.574,569 m, com azimute de **43°16'00"** e distância de **3,17** m, deste segue até o ponto **P144** definido pelas coordenadas N:7.452.981,315 m e E:445.576,742 m, com azimute de **43°16'00"** e distância de **3,17** m, deste segue até o ponto **P145** definido pelas coordenadas N:7.452.981,611 m e E:445.577,261 m, com azimute de **60°13'44"** e distância de **0,60** m, deste segue até o

ponto **P146** definido pelas coordenadas N:7.452.981,908 m e E:445.577,779 m, com azimute de **60°13'44"** e distância de **0,60** m, deste segue até o ponto **P147** definido pelas coordenadas N:7.452.981,897 m e E:445.578,610 m, com azimute de **90°45'34"** e distância de **0,83** m, deste segue até o ponto **P148** definido pelas coordenadas N:7.452.981,886 m e E:445.579,442 m, com azimute de **90°45'34"** e distância de **0,83** m, deste segue até o ponto **P149** definido pelas coordenadas N:7.452.981,609 m e E:445.580,456 m, com azimute de **105°16'37"** e distância de **1,05** m, deste segue até o ponto **P150** definido pelas coordenadas N:7.452.981,332 m e E:445.581,470 m, com azimute de **105°16'37"** e distância de **1,05** m, deste segue até o ponto **P151** definido pelas coordenadas N:7.452.962,204 m e E:445.604,281 m, com azimute de **129°58'52"** e distância de **29,77** m, deste segue até o ponto **P152** definido pelas coordenadas N:7.452.945,461 m e E:445.624,248 m, com azimute de **129°58'52"** e distância de **26,06** m, deste segue até o ponto **P153** definido pelas coordenadas N:7.452.943,076 m e E:445.627,092 m, com azimute de **129°58'52"** e distância de **3,71** m, deste segue até o ponto **P154** definido pelas coordenadas N:7.452.943,548 m e E:445.627,552 m, com azimute de **44°16'01"** e distância de **0,66** m, deste segue até o ponto **P155** definido pelas coordenadas N:7.452.944,820 m e E:445.628,792 m, com azimute de **44°16'01"** e distância de **1,78** m, deste segue até o ponto **P156** definido pelas coordenadas N:7.452.947,977 m e E:445.631,869 m, com azimute de **44°16'01"** e distância de **4,41** m, deste segue até o ponto **P157** definido pelas coordenadas N:7.452.951,413 m e E:445.635,218 m, com azimute de **44°16'02"** e distância de **4,80** m, deste segue até o ponto **P158** definido pelas coordenadas N:7.452.954,153 m e E:445.637,642 m, com azimute de **41°29'45"** e distância de **3,66** m, deste segue até o ponto **P159** definido pelas coordenadas N:7.452.959,155 m e E:445.642,054 m, com azimute de **41°24'41"** e distância de **6,67** m, deste segue até o ponto **P160** definido pelas coordenadas N:7.452.961,239 m e E:445.643,910 m, com azimute de **41°41'51"** e distância de **2,79** m, deste segue até o ponto **P161** definido pelas coordenadas N:7.452.971,065 m e E:445.652,602 m, com azimute de **41°29'45"** e distância de **13,12** m, deste segue até o ponto **P162** definido pelas coordenadas N:7.452.978,215 m e E:445.658,499 m, com azimute de **39°30'45"** e distância de **9,27** m, deste segue até o ponto **P163** definido pelas coordenadas N:7.452.985,365 m e E:445.664,395 m, com azimute de **39°30'45"** e distância de **9,27** m, deste segue até o ponto **P164** definido pelas coordenadas N:7.452.991,109 m e E:445.669,674 m, com azimute de **42°34'42"** e distância de **7,80** m, deste segue até o ponto **P165** definido pelas coordenadas N:7.453.008,679 m e E:445.685,403 m, com azimute de **41°50'14"** e distância de **23,58** m, deste segue até o ponto **P166** definido pelas coordenadas N:7.453.012,452 m e E:445.688,870 m, com azimute de **42°34'42"** e distância de **5,12** m, deste segue até o ponto **P167** definido pelas coordenadas N:7.453.016,226 m e E:445.692,337 m, com azimute de **42°34'42"** e distância de **5,12** m, deste segue até o ponto **P168** definido pelas coordenadas N:7.453.027,485 m e E:445.701,544 m, com azimute de **39°16'20"** e distância de **14,54** m, deste segue até o ponto **P169** definido pelas coordenadas N:7.453.030,809 m e E:445.704,844 m, com azimute de **44°47'40"** e distância de **4,68** m, deste segue até o ponto **P0** definido pelas coordenadas N:7.453.034,132 m e E:445.708,144 m, com azimute de **44°47'41"** e distância de **4,68** m, .O perímetro acima descrito encerra uma área de **3,07** ha.



VERIFICAÇÃO DAS ASSINATURAS



Código para verificação: 5AFB-3C2D-4A6A-B3D3

Este documento foi assinado digitalmente pelos seguintes signatários nas datas indicadas:

- ✓ **MAGALI NEVES RODRIGUES** (CPF 266.XXX.XXX-63) em 27/10/2023 10:15:11 (GMT-03:00)
Papel: Assinante
Emitido por: Sub-Autoridade Certificadora 1Doc (Assinatura 1Doc)

- ✓ **HAMILTON JOSÉ DE OLIVEIRA JUNIOR** (CPF 279.XXX.XXX-18) em 30/10/2023 08:00:04 (GMT-03:00)
Papel: Assinante
Emitido por: Sub-Autoridade Certificadora 1Doc (Assinatura 1Doc)

- ✓ **JOSÉ ANTÔNIO SAUD JUNIOR** (CPF 014.XXX.XXX-23) em 30/10/2023 08:04:47 (GMT-03:00)
Papel: Assinante
Emitido por: Sub-Autoridade Certificadora 1Doc (Assinatura 1Doc)

- ✓ **ELAINE APARECIDA DE OLIVEIRA MOREIRA** (CPF 183.XXX.XXX-02) em 30/10/2023 08:18:06 (GMT-03:00)
Papel: Assinante
Emitido por: Sub-Autoridade Certificadora 1Doc (Assinatura 1Doc)

Para verificar a validade das assinaturas, acesse a Central de Verificação por meio do link:

<https://taubate.1doc.com.br/verificacao/5AFB-3C2D-4A6A-B3D3>